



FEASR



REGIONE DEL VENETO



Fondo europeo agricolo per lo sviluppo rurale: l'Europa investe nelle zone rurali



Territorio

GAL TERRA BERICA



c/o Istituto di Genetica "Strampelli"
Via Marconi, 1- 36045 Lonigo (VI)
Tel.: 800184960 Fax: 0444 438122
Sito: galterraberica.it
Email: galterraberica@libero.it

Costituito nel 2002, il GAL Terra Berica è una società cooperativa la cui base sociale è attualmente composta da **32 soci** portatori di interessi pubblici (n. 27) e privati (n. 5) che esprimono un elevato grado di rappresentanza delle realtà economico-produttive, culturali, ambientali e sociali del territorio. La *struttura decisionale* del GAL è così articolata: Assemblea dei soci; Consiglio di amministrazione. La *struttura tecnica* è invece composta da: direttore responsabile del coordinamento del GAL; segreteria tecnica e ufficio monitoraggio e controllo.



Ambito Geografico del Gruppo di Azione Locale

L'ambito territoriale designato del GAL è situato nella parte meridionale della provincia di Vicenza e confina a Est con la Provincia di Padova e a Ovest con quella di Verona. Il paesaggio agroforestale dell'area risulta articolato in numerose e diversificate tipologie: dai versanti orientali con boschi e boscaglie termofile, bosco ceduo (paesaggio più diffuso dei Berici), prati e seminativi delle zone dorsali e sommitali sud-est, ai versanti collinari sud-occidentali con vigneti specializzati (dieci vini D.O.C) e seminativi, olivi e della coltura del ciliegio. Il pregio naturalistico dell'area è e opportunamente riconosciuto dalla pianificazione nazionale, regionale e locale, che prevede la tutela di vaste parti del territorio; nel territorio del GAL è presente un Sito di Importanza Comunitaria (SIC) denominato "Colli Berici". Nell'area sono presenti numerose ville, risalenti al primo Rinascimento (XVI secolo), di grande interesse architettonico-artistico e culturale. Alcune di queste, come Villa Pojana, Villa Saraceno, Villa Pisani, Villa Trissino e Villa Repetta sono state progettate da Andrea Palladio, sono inserite nella Lista del Patrimonio Mondiale dell'UNESCO.

Aspetti socio demografici

Popolazione: 85.759 abitanti
Superficie: 469,18 kmq
Densità: 182,8 abitanti/kmq
Province interessate: Vicenza
Comuni: 24

Comuni

Agugliaro, Albettono, Alonte, Arcugnano, Asigliano Veneto, Barbarano Vicentino, Brendola, Campiglia dei Berici, Castegnero, Grancona, Longare, Lonigo, Montegalda, Montegaldella, Mossano, Nanto, Noventa Vicentina, Orgiano, Poiana Maggiore, San Germano dei Berici, Sarego, Sossano, Villaga, Zovencedo.



Programma di Sviluppo Locale (PSL)

Che cosa è	E' lo strumento programmatico, elaborato con approccio partecipativo, in cui viene esplicita la strategia (obiettivi, linee strategiche, interventi) di sviluppo locale perseguita dal GAL. La strategia che il GAL intende perseguire attraverso il proprio PSL è rappresentata dall'obiettivo prioritario dello sviluppo sostenibile dell'area, della diversificazione dell'economia rurale e del miglioramento della qualità della vita. Il PSL si sviluppa pertanto attorno a un tema centrale "multifunzionalità: della Terra Berica: sviluppo sostenibile della vitalità del territorio attraverso il recupero del saper fare, dei sapori e del paesaggio rurale" e 4 Linee Strategiche di Intervento .
Titolo	SVILUPPO E VALORIZZAZIONE SOSTENIBILE DELLE RISORSE RURALI DELLA "TERRA BERICA"

PSL Linee strategiche

Linee Strategiche di Intervento (LSI)

1. Incentivare le attività e i servizi turistici nelle aree rurali	2. Migliorare, conservare e valorizzare il patrimonio rurale	3. Promuovere l'utilizzo di fonti energetiche alternative
4. Promuovere la crescita delle competenze (capitale umano) e l'erogazione dei servizi essenziali		

PSL Misure attivate

Misure attivate con il PSL

	Diversificazione e qualità della vita [413]						Cooperazione	Gestione GAL
	311	312	313	321	323a	331	421	431
LSI 1								
LSI 2								
LSI 3								
LSI 4								

PSL Interventi attivati

Interventi attivati dal GAL

Tipo di intervento	Presentati alla Regione	Pubblicati
Bando pubblico GAL	26	25
Gestione diretta GAL	1	1
Regia GAL	6	6
Totale	33	32

Fonte: Regione del Veneto, Autorità di Gestione del PSR. Dati riferiti al 30.06.2014

Domande di aiuto relative agli interventi attivati dal GAL

Domande di aiuto	Presentate	Ammesse	Finanziate
Bando pubblico GAL	138	106	78
Gestione diretta GAL	0	0	0
Regia GAL	12	12	12
Totale	150	118	90

Fonte: Regione del Veneto, Autorità di Gestione del PSR. Dati riferiti al 30.06.2014

SPESA DEFINITIVA

MISURA 411:

“Miglioramento della competitività del settore agricolo e forestale”

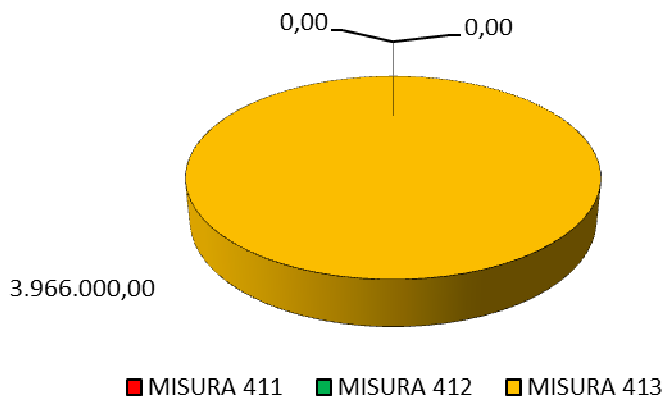
MISURA 412:

“Miglioramento dell’ambiente e dello spazio rurale”

MISURA 413:

“Qualità della vita nelle zone rurali e diversificazione dell’economia”

GAL 12 - TERRA BERICA
MISURA 410 - SPESA PROGRAMMATA DEFINITIVA
 (dati in Euro aggiornati al 30.06.2014)

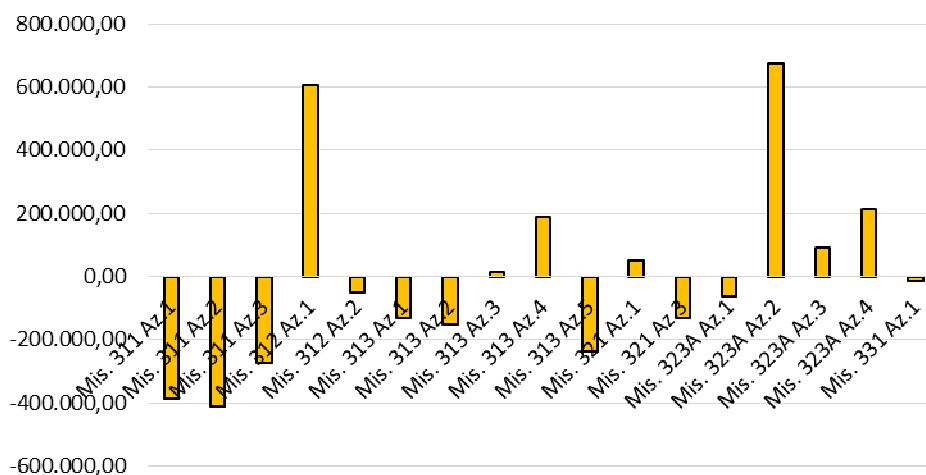


COME E' CAMBIATO IL PROGRAMMA FINANZIARIO

MISURA 413 – VARIAZIONE DELLA SPESA

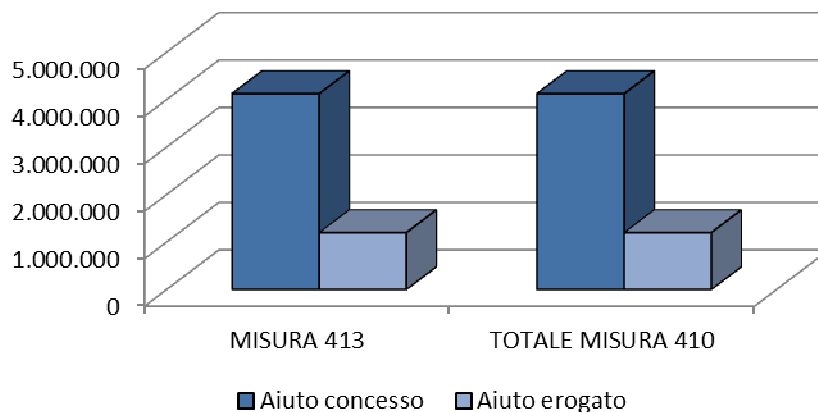
Qualità della vita nelle zone rurali e diversificazione dell’economia

GAL 12 - TERRA BERICA
MISURA 413 - VARIAZIONE DELLA SPESA PROGRAMMATA INZIALE
DISTINTA PER ASSE/AZIONE
 (dati in Euro aggiornati al 30.06.2014)



MISURA 410 SPESA ATTIVATA

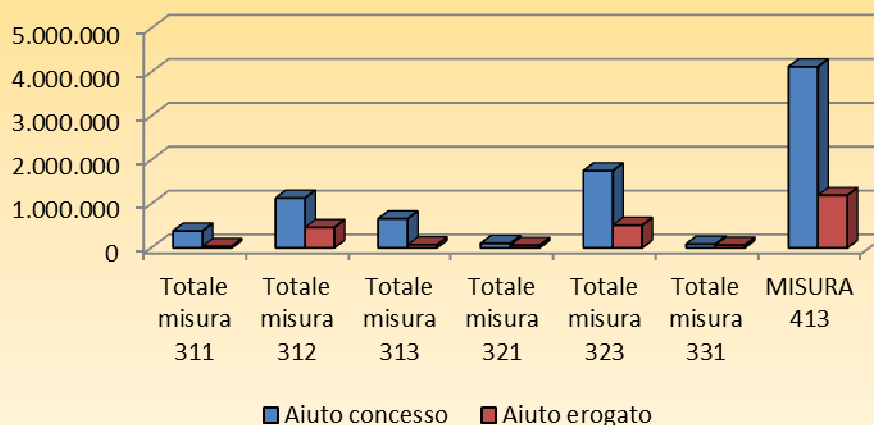
GAL 12 - TERRA BERICA
MISURA 410 - IMPORTO CONCESSO ED EROGATO DISTINTO PER MISURA
 (dati in Euro aggiornati al 30.06.2014)



Misura 413 SPESA ATTIVATA

Qualità della vita nelle zone rurali e diversificazione dell'economia

GAL 12 - TERRA BERICA
MISURA 413 - IMPORTO CONCESSO ED EROGATO DISTINTO PER MISURA/AZIONE
 (dati in Euro aggiornati al 30.06.2014)



IMPORTO CONCESSO E INDICATORI TERRITORIALI

Aiuto concesso/abitante (euro)	48,08
Aiuto concesso/Comune (euro)	171.800,55
Aiuto concesso/Kmq (euro)	8.788,13

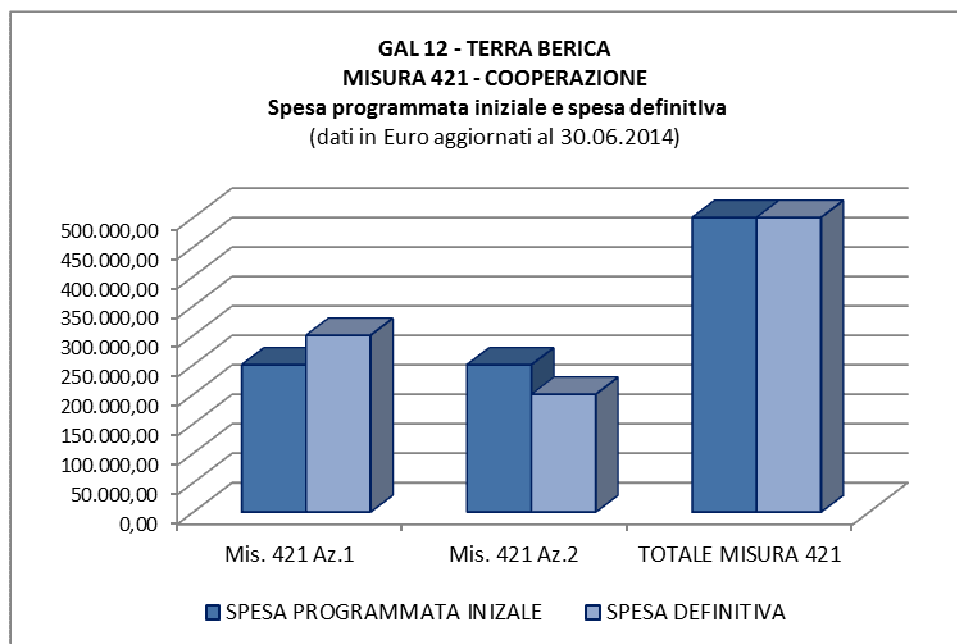


Cooperazione

**MISURA 421
SPESA
PROGRAMMATA
INIZIALE E SPESA
DEFINITIVA**

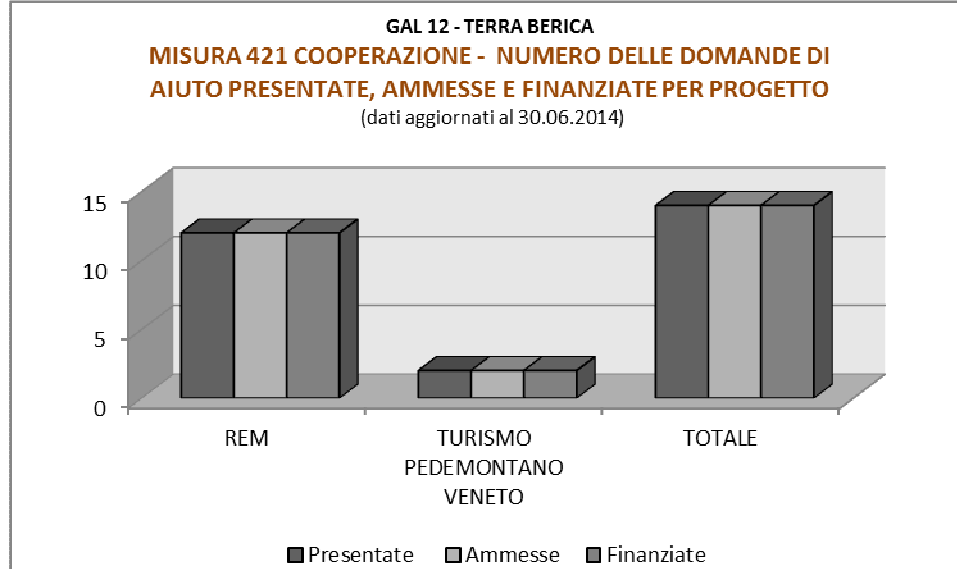
*Cooperazione
interterritoriale
(Misura 421 Az.1) e
transnazionale
(Misura 421Az.2)*

	Spesa programmata iniziale	Spesa definitiva
Mis. 421 Az.1	250.000,00	300.000,00
Mis. 421 Az.2	250.000,00	200.000,00
TOTALE MISURA 421	500.000,00	500.000,00



*Cooperazione
interterritoriale e
transnazionale*

**Misura 421
COOPERAZIONE
I PROGETTI DI
COOPERAZIONE
E LE DOMANDE DI
AIUTO**

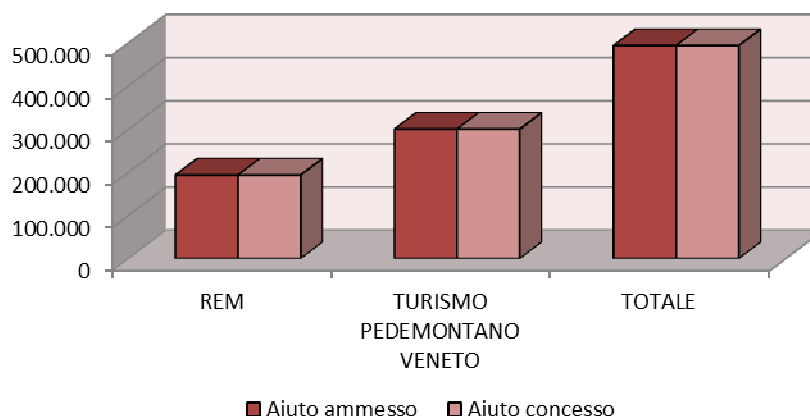


Cooperazione interterritoriale e transnazionale

Misura 421 COOPERAZIONE I PROGETTI, GLI AIUTI AMMESSI E CONCESSI

**GAL 12 - TERRA BERICA
MISURA 421 COOPERAZIONE - IMPORTO DELL'AIUTO AMMESSO E CONCESSO PER PROGETTO**

(dati in Euro aggiornati al 30.06.2014)

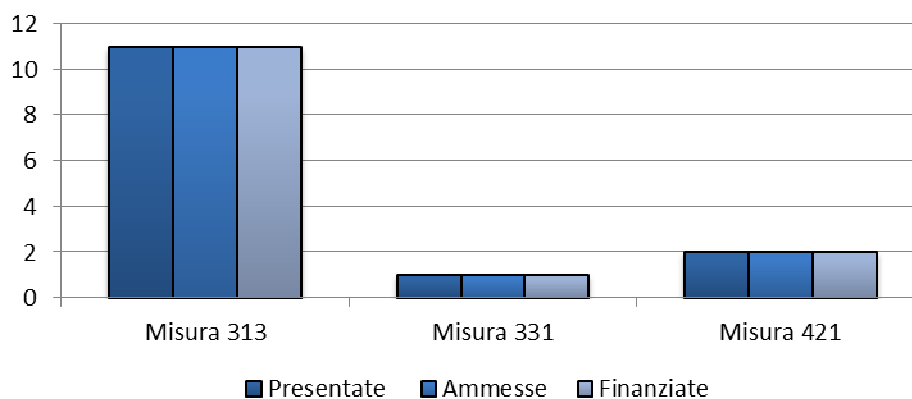


Cooperazione interterritoriale e transnazionale

Misura 421 COOPERAZIONE DOMANDE DI AIUTO PER MISURA

**GAL 12 - TERRA BERICA
MISURA 421 COOPERAZIONE - NUMERO DELLE DOMANDE PRESENTATE, AMMESSE E FINANZIATE DISTINTE PER MISURA**

(dati aggiornati al al 30.06.2014)

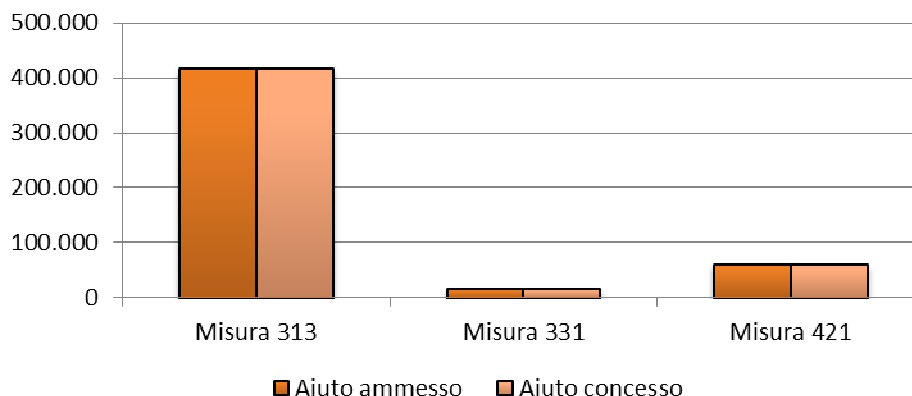


Cooperazione interterritoriale e transnazionale

Misura 421 COOPERAZIONE IMPORTI AMMESSI E CONCESSI PER MISURA

**GAL 12 - TERRA BERICA
MISURA 421 COOPERAZIONE - IMPORTO AMMESSO E CONCESSO DISTINTO PER MISURA**

(dati in Euro aggiornati al 30.06.2014)

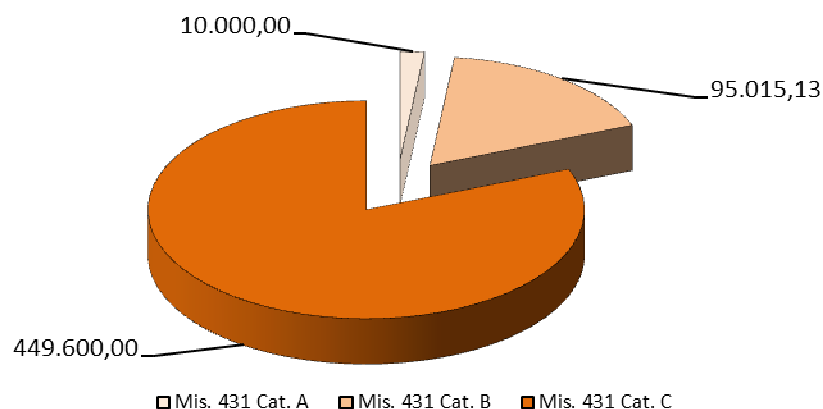


MISURA 431 - GESTIONE DEL GAL, ACQUISIZIONE DI COMPETENZE E ANIMAZIONE SUL TERRITORIO

MISURA 431 SPESA PROGRAMMATA

*Gestione del GAL,
acquisizione di
competenze e
animazione sul
territorio*

GAL 12 - TERRA BERICA
Misura 431 - SPESA PROGRAMMATA
Gestione del GAL, acquisizione di competenze e animazione sul territorio
(dati in Euro aggiornati al 30.06.2014)



MISURA 431 IMPORTO RICHiesto, CONCESSO ED EROGATO

*Gestione del GAL,
acquisizione di
competenze e
animazione sul
territorio*

GAL 12 - TERRA BERICA
MISURA 431
IMPORTO RICHiesto, CONCESSO ED EROGATO
(dati in Euro aggiornati al 30.06.2014)

