



FEASR



REGIONE DEL VENETO



Fondo europeo agricolo per lo sviluppo rurale: l'Europa investe nelle zone rurali



Territorio

GAL ALTO BELLUNESE



Via Cima Gogna, 2
32041 Auronzo di Cadore (BL)
Tel.: 0435 409903 Fax: 0435 408063
Sito web: www.galaltobellunese.com
email: gal@dolomites.com



Nato nel 1995, il GAL Alto Bellunese è un'associazione iscritta al registro regionale delle persone giuridiche di diritto privato del Veneto; opera in un territorio che comprende 43 comuni della provincia di Belluno che, dal punto di vista amministrativo, appartengono alle 5 comunità montane dell'Alto Bellunese. La base sociale è composta da 13 soci portatori di interessi pubblici (n. 6) e privati (n.7). Il GAL ha gestito anche le Programmazioni Leader II e Leader+. La *struttura decisionale* è così articolata: assemblea dei soci; ufficio di presidenza. La *struttura tecnica* del GAL è invece composta da: direzione, ufficio comunicazione, segreteria tecnica e sportello presso la Comunità Montana Agordina.

Ambito Geografico del Gruppo di Azione Locale

L'ambito designato del GAL è un'area che, nonostante una bassa densità abitativa rispetto alle zone limitrofe e alcune caratteristiche ambientali piuttosto svantaggiose, presenta *elevati standard di qualità della vita*. Il valore naturalistico e la bellezza del paesaggio dolomitico fanno sì che esso sia *meta di importanti flussi turistici*. L'Alto Bellunese è, infatti, caratterizzato da una grande *ricchezza di risorse ambientali, naturali, paesaggistiche e storico-culturali* che, oltre a favorire la qualità della vita delle popolazioni residenti, se opportunamente valorizzata e promossa, rappresenta il volano fondamentale per promuovere lo sviluppo turistico e contribuire alla crescita economica complessiva.

Aspetti socio demografici

Popolazione: 70.679 abitanti
Superficie: 2.328,19 kmq
Densità: 20,36 abitanti/kmq
Province interessate: Belluno
Comuni: n. 43
Aree protette: aree della Rete Natura 2000 (17 SIC e 7 ZPS); Parco Nazionale delle Dolomiti Bellunesi; Parco Naturale Regionale delle Dolomiti d'Ampezzo; 5 riserve naturali statali.

Comuni

Comelico Superiore, Danta di Cadore, S. Nicolò Comelico, S. Pietro di Cadore, S. Stefano di Cadore, Sappada, Auronzo di Cadore, Calalzo di Cadore, Domegge di Cadore, Lorenzago di Cadore, Lozzo di Cadore, Perarolo di Cadore, Pieve di Cadore, Valle di Cadore, Vigo di Cadore, Castellavazzo, Forno di Zoldo, Longarone, Ospitale di Cadore, Soverzene, Zoldo Alto, Zoppè di Cadore, Borca di Cadore, Cibiana di Cadore, Cortina d'Ampezzo, S. Vito di Cadore, Vodo di Cadore, Agordo, Alleghe, Canale d'Agordo, Cencenighe Agordino, Colle S. Lucia, Falcade, Gosaldo, La Valle Agordina, Livinallongo del Col di Lana, Rivamonte Agordino, Rocca Pietore, S. Tomaso Agordino, Selva di Cadore, Taibon Agordino, Vallada Agordina, Voltago Agordino.



Programma di Sviluppo Locale (PSL)

Che cosa è	E' lo strumento programmatico, elaborato con approccio partecipativo, in cui viene esplicita la strategia (obiettivi, linee strategiche, interventi) di sviluppo locale perseguita dal GAL. Il PSL del GAL Alto Bellunese è articolato in tre temi centrali , strettamente legati agli obiettivi prioritari del Programma di Sviluppo Rurale 2007-2013. A ciascun tema centrale corrisponde una specifica Linea Strategica di Intervento .
Titolo	V.E.T.T.E. - Valorizzazione Economica del Territorio per un Turismo Ecosostenibile

PSL Linee strategiche

Linee Strategiche di Intervento (LSI)

1. Attrattività territoriale – Azioni per promuovere lo sviluppo del turismo sostenibile.	2. Qualità della vita – Azioni per la tutela, la messa a sistema, la valorizzazione e la fruizione del patrimonio naturale e culturale e la creazione di servizi essenziali.	3. Nuove opportunità – Azioni per lo sviluppo di nuove opportunità economiche sostenibili in ambito agricolo, artigianale, sociale culturale.
--	---	--

PSL Misure attivate

Misure attivate con il PSL

	Competitività [411]		Diversificazione e qualità della vita [413]					Cooperazione	Gestione GAL	
	121	123	311	312	313	321	323a	331	421	431
LSI 1										
LSI 2										
LSI 3										

PSL Interventi attivati

Interventi attivati dal GAL

Tipo di intervento (formula operativa)	Presentati alla Regione	Pubblicati
a Bando pubblico GAL	15	12
a Gestione diretta GAL	3	2
a Regia GAL	28	24
Totale	46	38

Fonte: Regione del Veneto, Autorità di Gestione del PSR. Dati riferiti al 30.06.2014

Domande di aiuto relative agli interventi attivati dal GAL

Domande di aiuto	Presentate	Ammesse	Finanziate
a Bando pubblico GAL	201	170	115
a Gestione diretta GAL	1	1	1
a Regia GAL	36	36	36
Totale	238	207	152

Fonte: Regione del Veneto, Autorità di Gestione del PSR. Dati al 30.06.2014

SPESA DEFINITIVA

MISURA 411:

“Miglioramento della competitività del settore agricolo e forestale”

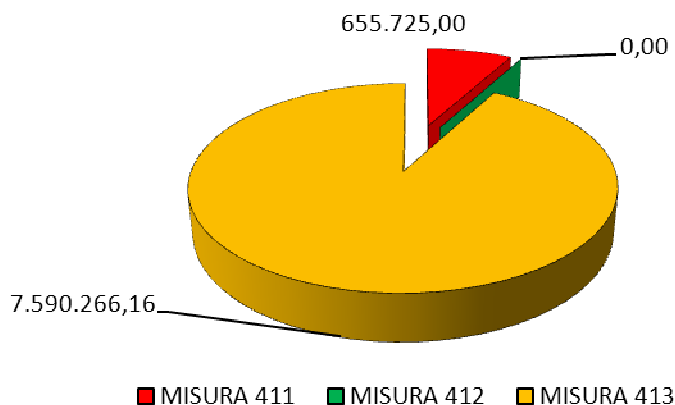
MISURA 412:

“Miglioramento dell’ambiente e dello spazio rurale”

MISURA 413:

“Qualità della vita nelle zone rurali e diversificazione dell’economia”

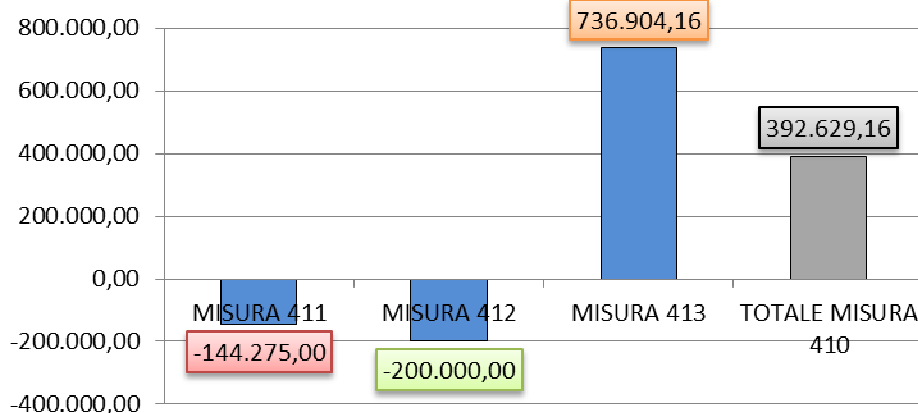
GAL 01 - ALTO BELLUNESE
 SPESA PROGRAMMATA DEFINITIVA DISTINTA PER MISURA
 (dati in Euro aggiornati al 30.06.2014)



COME È CAMBIATO IL PROGRAMMA FINANZIARIO


VARIAZIONE COMPLESSIVA DELLA SPESA PER MISURA

GAL 01 - ALTO BELLUNESE
 MISURA 410 - VARIAZIONE DELLA SPESA PROGRAMMATA INZIALE
 DISTINTA PER ASSE
 (dati in Euro aggiornati al 30.06.2014)



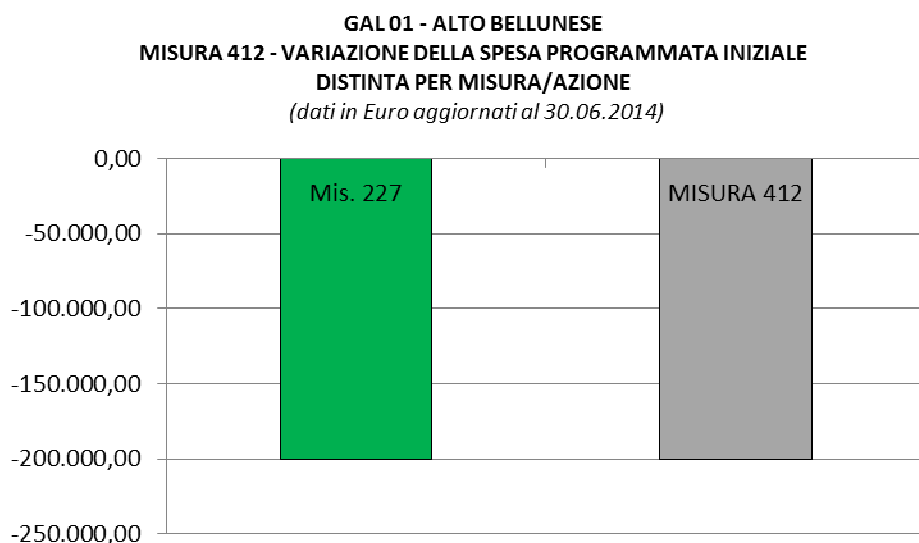
**MISURA 411 –
VARIAZIONE
DELLA SPESA**

*Miglioramento della
competitività del
settore agricolo e
forestale*



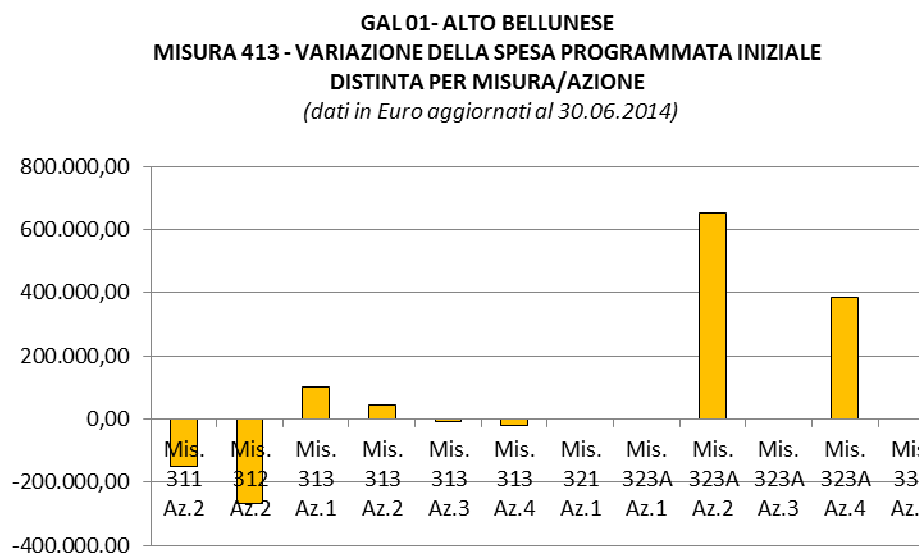
**MISURA 412 –
VARIAZIONE
DELLA SPESA**

*Miglioramento
dell'ambiente e dello
spazio rurale*



**MISURA 413 –
VARIAZIONE
DELLA SPESA**

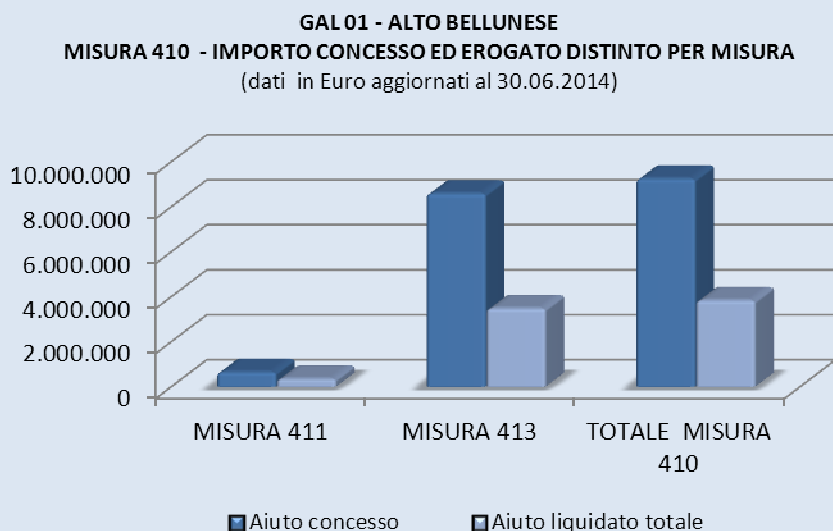
*Qualità della vita
nelle zone rurali e
diversificazione
dell'economia*





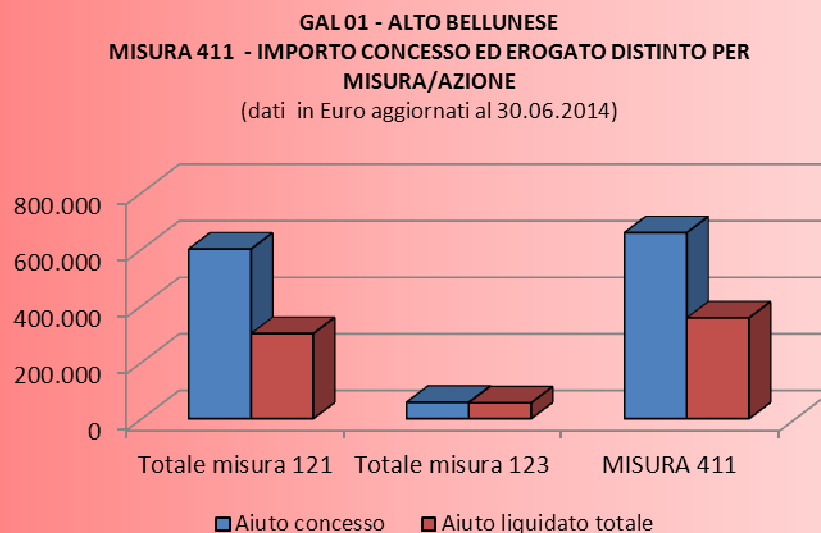
Spesa attivata

MISURA 410 SPESA ATTIVATA




Misura 411 SPESA ATTIVATA

Miglioramento della competitività del settore agricolo e forestale



Misura 413 SPESA ATTIVATA

Qualità della vita nelle zone rurali e diversificazione dell'economia



IMPORTO CONCESSO E INDICATORI TERRITORIALI

Aiuto concesso/abitante (euro)	130,95
Aiuto concesso/Comune (euro)	215.239,31
Aiuto concesso/Kmq (euro)	3.975,32

MISURA 421 - II GAL E LA COOPERAZIONE

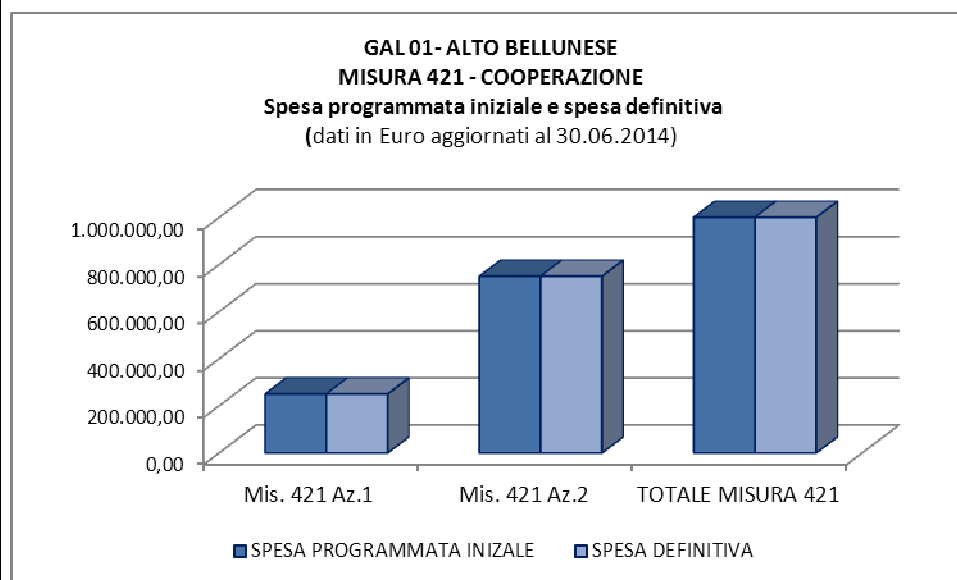


Cooperazione

MISURA 421 SPESA PROGRAMMATA INIZIALE E SPESA DEFINITIVA

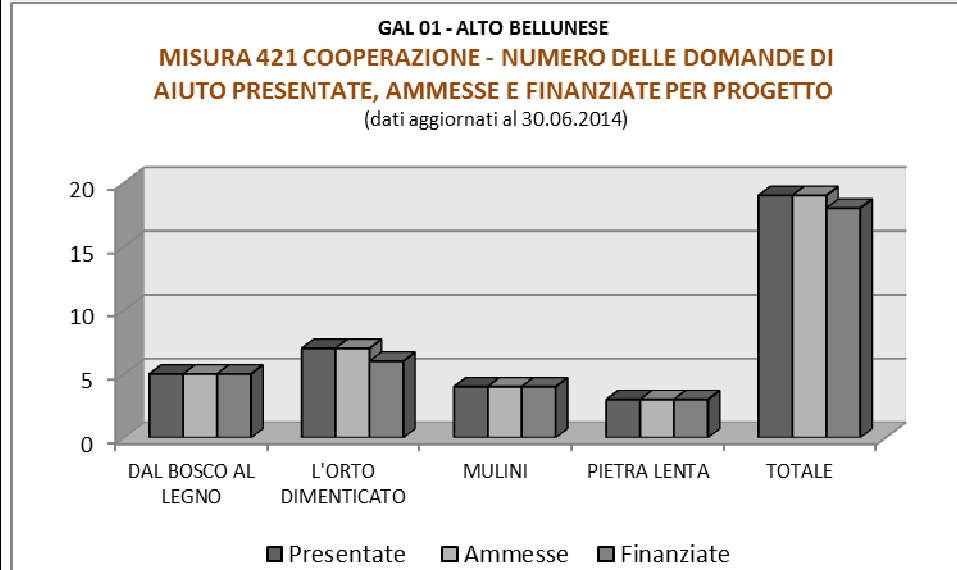
*Cooperazione
interterritoriale
(Misura 421 Az.1) e
transnazionale
(Misura 421Az.2)*

	Spesa programmata iniziale	Spesa definitiva
Misura 421 Az.1	250.000,00	250.000,00
Misura . 421 Az.2	750.000,00	750.000,00
TOTALE MISURA 421	1.000.000,00	1.000.000,00



*Cooperazione
interterritoriale e
transnazionale*

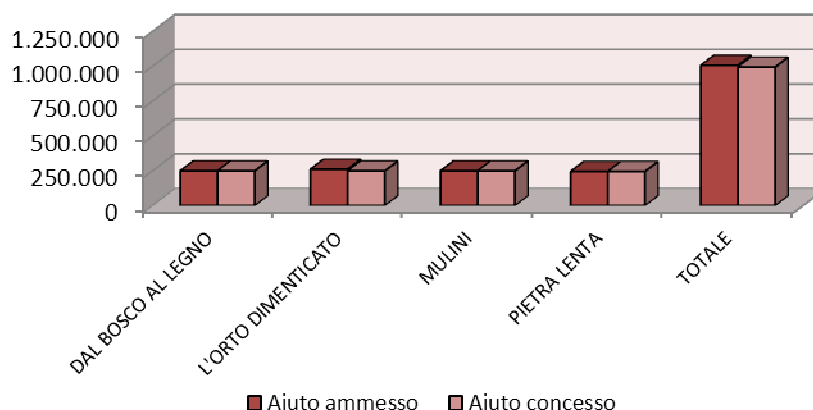
Misura 421 COOPERAZIONE I PROGETTI DI COOPERAZIONE E LE DOMANDE DI AIUTO



Cooperazione interterritoriale e transnazionale

Misura 421 COOPERAZIONE I PROGETTI, GLI AIUTI AMMESSI E CONCESSI

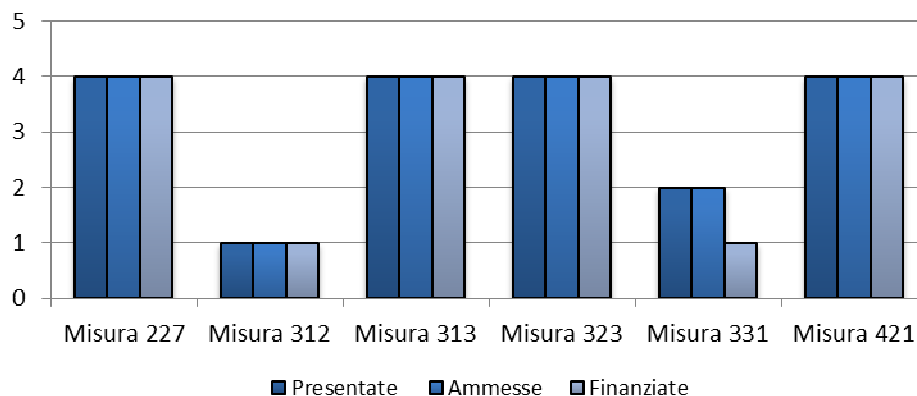
GAL 01 - ALTO BELLUNESE
MISURA 421 COOPERAZIONE - IMPORTO DELL'AIUTO AMMESSO E CONCESSO PER PROGETTO
 (dati in Euro aggiornati al 30.06.2014)



Cooperazione interterritoriale e transnazionale

Misura 421 COOPERAZIONE DOMANDE DI AIUTO PER MISURA

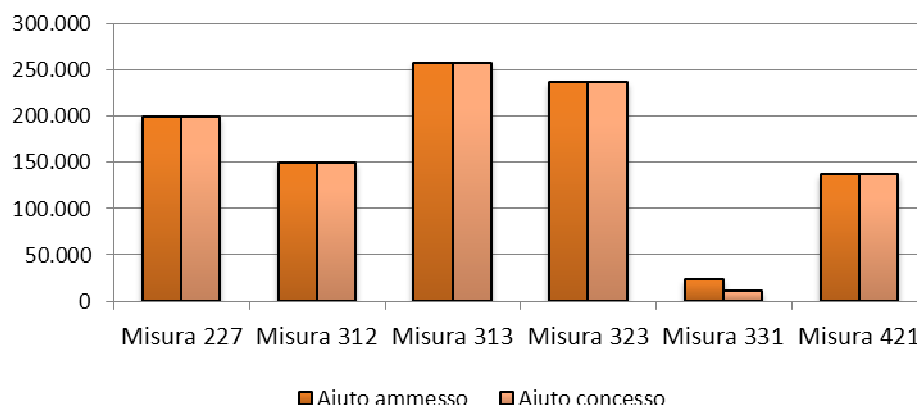
GAL 01 - ALTO BELLUNESE
MISURA 421 COOPERAZIONE - NUMERO DELLE DOMANDE PRESENTATE, AMMESSE E FINANZIATE DISTINTE PER MISURA
 (dati aggiornati al 30.06.2014)



Cooperazione interterritoriale e transnazionale

Misura 421 COOPERAZIONE IMPORTI AMMESSI E CONCESSI PER MISURA

GAL 01 - ALTO BELLUNESE
MISURA 421 COOPERAZIONE - IMPORTO AMMESSO E CONCESSO DISTINTO PER MISURA
 (dati in Euro aggiornati al 30.06.2014)

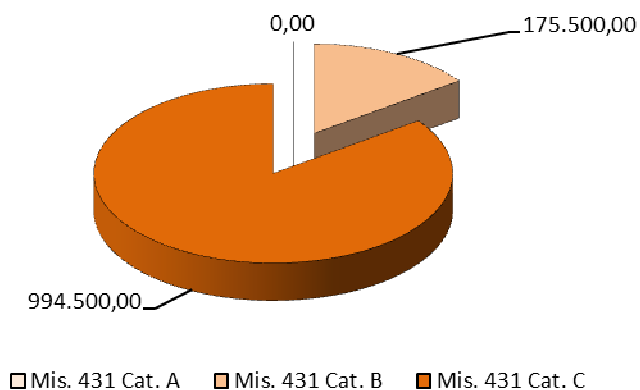


MISURA 431 - GESTIONE DEL GAL, ACQUISIZIONE DI COMPETENZE E ANIMAZIONE SUL TERRITORIO

MISURA 431 SPESA PROGRAMMATA

*Gestione del GAL,
acquisizione di
competenze e
animazione sul
territorio*

GAL 01 - ALTO BELLUNESE
Misura 431 - SPESA PROGRAMMATA
Gestione del GAL, acquisizione di competenze e animazione sul territorio
(dati in Euro aggiornati al 30.06.2014)



MISURA 431 IMPORTO RICHiesto, CONCESSO ED EROGATO

*Gestione del GAL,
acquisizione di
competenze e
animazione sul
territorio*

GAL 01 - ALTO BELLUNESE
MISURA 431
IMPORTO RICHiesto, CONCESSO ED EROGATO
(dati in Euro aggiornati al 30.06.2014)

