



FEASR



REGIONE DEL VENETO



Fondo europeo agricolo per lo sviluppo rurale: l'Europa investe nelle zone rurali



Territorio

GAL MONTAGNA VICENTINA



P.zza Stazione, 1 – 36012 Asiago (VI)
 Tel.: 0424 63424 Fax: 0424 464716
 Sito: www.montagnavicentina.com
 Email: info@montagnavicentina.com

Costituito nel 2002, il GAL Montagna Vicentina, è un'Associazione senza scopo di lucro con l'obiettivo di sostenere e affermare, nelle zone rurali, attività compatibili e sostenibili con l'ambiente che realizzino e offrano prodotti e servizi con adeguati requisiti di qualità. La base sociale è attualmente composta da **32 soci** portatori di interessi pubblici (n. 19) e privati (n. 13). Il GAL ha gestito anche la Programmazione Leader+.

La *struttura decisionale* del GAL è così articolata: Assemblea dei soci; Consiglio di amministrazione; collegio sindacale. La *struttura tecnica* del GAL è composta da: direttore tecnico/coordinatore, addetto alla gestione amministrativa e alla segreteria, addetto al monitoraggio e controllo.



Ambito Geografico del Gruppo di Azione Locale

L'area designata del GAL comprende tutta la porzione montana (e i territori immediatamente contigui) della provincia di Vicenza ed è situata nella parte occidentale della regione Veneto. Il notevole pregio della montagna vicentina è opportunamente riconosciuto anche dalla pianificazione nazionale, regionale e locale, che prevede la tutela di alcune parti del territorio mediante l'istituzione di aree naturali protette. Il territorio presenta numerose zone di elevata importanza ambientale, con un ecosistema fragile e complesso caratterizzato da profonde interrelazioni con il resto del territorio provinciale che lo rendono di rilevante importanza per la sua "sensibilità"; presenza di un'area protetta: Parco Naturale Regionale della Lessinia.

| Aspetti socio demografici | Comuni |
|---|--|
| Popolazione: 148.685 abitanti Superficie: 1.271,04 kmq Densità: 116,98 abitanti/kmq Province interessate: Vicenza Comuni: n.44 | Altissimo, Arsiero, Asiago, Breganze, Brogliano, Caltrano, Calvene, Campolongo sul Brenta, Cison del Grappa, Cogollo del Cengio, Conco, Crespadoro, Enego, Fara Vicentino, Foza, Gallio, Laghi, Lastebasse, Lugo di Vicenza, Lusiana, Marostica, Mason Vicentino, Molvena, Monte di Malo, Montecchio Precalcino, Nogarole Vicentino, Pedemonte, Pianezze, Posina, Pove del Grappa, Recoaro Terme, Roana, Rotzo, Salcedo, San Nazario, Santorso, Solagna, Tonezza del Cimone, Torbelvicino, Valdagno, Valdastico, Valli del Pasubio, Valstagna, Velo d' Astico. |



Programma di Sviluppo Locale (PSL)

| | |
|-------------------|---|
| Che cosa è | E' lo strumento programmatico, elaborato con approccio partecipativo, in cui viene esplicita la strategia (obiettivi, linee strategiche, interventi) di sviluppo locale perseguita. Nel PSL, la strategia prefigurata risponde prioritariamente alla necessità di mantenere vitale il tessuto economico-sociale delle aree montane e rurali della Montagna Vicentina, che in conseguenza della crisi di competitività manifestata nei diversi settori economici tende a scontare fenomeni di crisi occupazionale e di conseguente esodo ed abbandono. Il PSL si basa intorno ad un tema centrale e 3 Linee Strategiche di Intervento . |
| Titolo | VALORIZZAZIONE DEL PATRIMONIO RURALE DELLA MONTAGNA VICENTINA NELLE SUE COMPONENTI STORICO CULTURALI, ECONOMICHE E UMANE |

PSL Linee strategiche

Linee Strategiche di Intervento (LSI)

| | | |
|--|---|---|
| 1. Recupero e valorizzazione del patrimonio rurale | 2. Qualificazione e promozione dell'offerta turistica | 3. Sviluppo dell'economia locale e miglioramento della qualità di vita per sostenere la permanenza della popolazione locale |
|--|---|---|

PSL Misure attivate

Misure attivate con il PSL

| | Diversificazione e qualità della vita [413] | | | | | | Cooperazione | Gestione GAL |
|-------|---|-----|-----|-----|------|-----|--------------|--------------|
| | 311 | 312 | 313 | 321 | 323a | 331 | 421 | 431 |
| LSI 1 | | | | | | | | |
| LSI 2 | | | | | | | | |
| LSI 3 | | | | | | | | |

PSL Interventi attivati

Interventi attivati dal GAL

| Tipo di intervento | Presentati alla Regione | Publicati |
|----------------------|-------------------------|-----------|
| Bando pubblico GAL | 40 | 30 |
| Gestione diretta GAL | 1 | 1 |
| Regia GAL | 9 | 9 |
| Totale | 50 | 40 |

Fonte: Regione del Veneto, Autorità di Gestione del PSR. Dati riferiti al 30.06.2014

Domande di aiuto relative agli interventi attivati dal GAL

| Domande di aiuto | Presentate | Ammesse | Finanziate |
|----------------------|------------|------------|------------|
| Bando pubblico GAL | 241 | 195 | 154 |
| Gestione diretta GAL | 0 | 0 | 0 |
| Regia GAL | 2 | 2 | 2 |
| Totale | 243 | 197 | 156 |

Fonte: Regione del Veneto, Autorità di Gestione del PSR. Dati riferiti al 30.06.2014

Programma finanziario

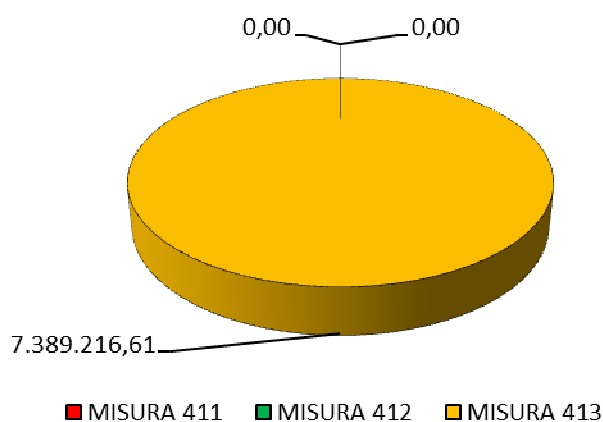
SPESA DEFINITIVA

MISURA 411:
"Miglioramento della competitività del settore agricolo e forestale"

MISURA 412:
"Miglioramento dell'ambiente e dello spazio rurale"

MISURA 413:
"Qualità della vita nelle zone rurali e diversificazione dell'economia"

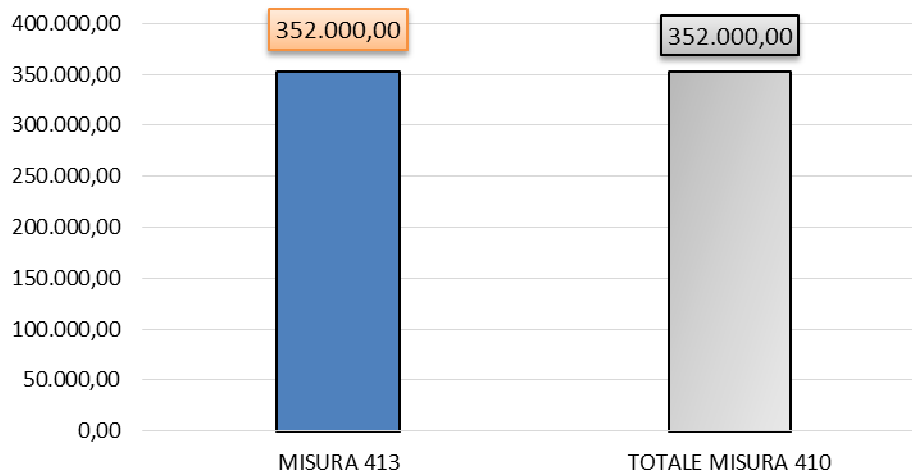
GAL 11 - MONTAGNA VICENTINA
MISURA 410 - SPESA PROGRAMMATA DEFINITIVA
 (dati in Euro aggiornati al 30.06.2014)



COME E' CAMBIATO IL PROGRAMMA FINANZIARIO

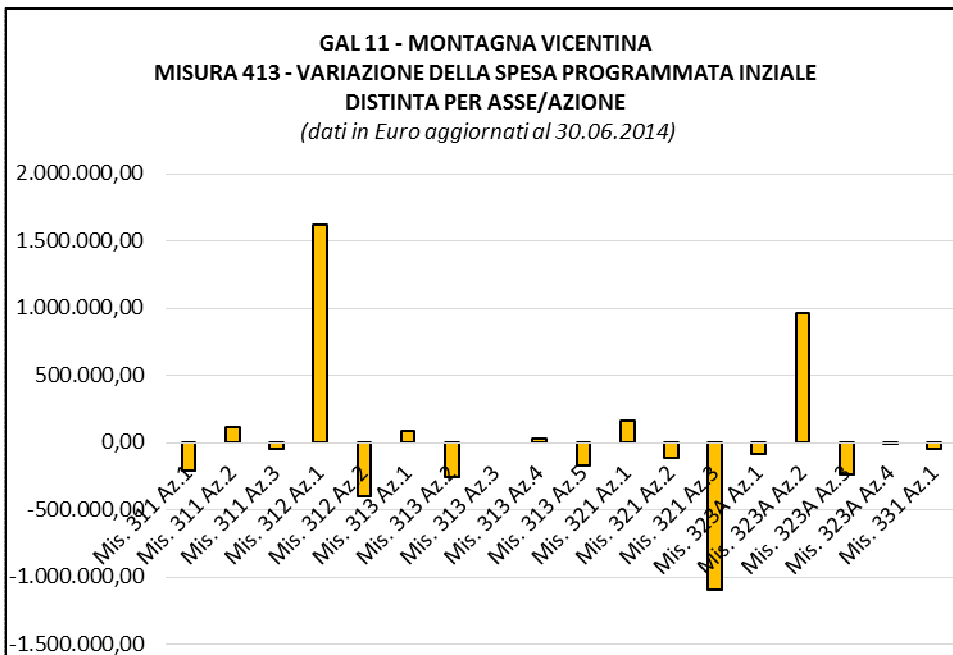
VARIAZIONE COMPLESSIVA DELLA SPESA PER MISURA

GAL 11 - MONTAGNA VICENTINA
MISURA 410 - VARIAZIONE DELLA SPESA PROGRAMMATA INZIALE
DISTINTA PER ASSE
 (dati in Euro aggiornati al 30.06.2014)



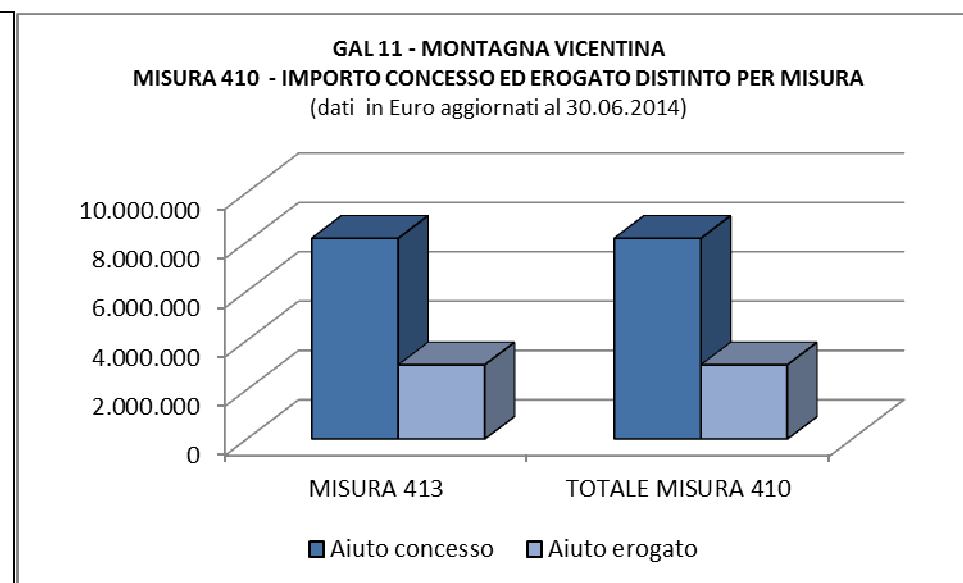
**MISURA 413 –
VARIAZIONE
DELLA SPESA**

*Qualità della vita
nelle zone rurali e
diversificazione
dell'economia*



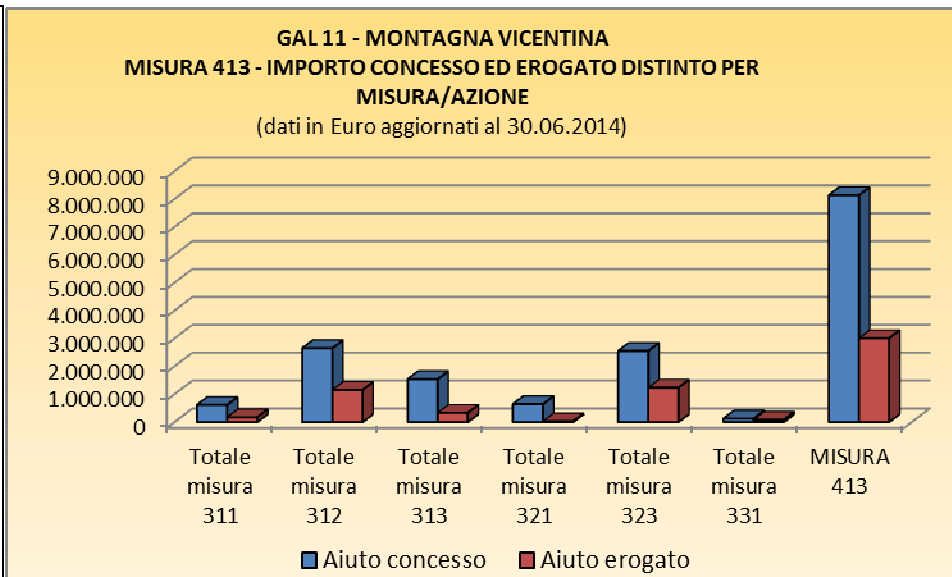
Spesa attivata

**MISURA 410
SPESA ATTIVATA**



**Misura 413
SPESA ATTIVATA**

Qualità della vita nelle zone rurali e diversificazione dell'economia



IMPORTO CONCESSO E INDICATORI TERRITORIALI

| | |
|--------------------------------|------------|
| Aiuto concesso/abitante (euro) | 54,73 |
| Aiuto concesso/Comune (euro) | 184.960,03 |
| Aiuto concesso/Kmq (euro) | 6.402,87 |

MISURA 421 - IL GAL E LA COOPERAZIONE

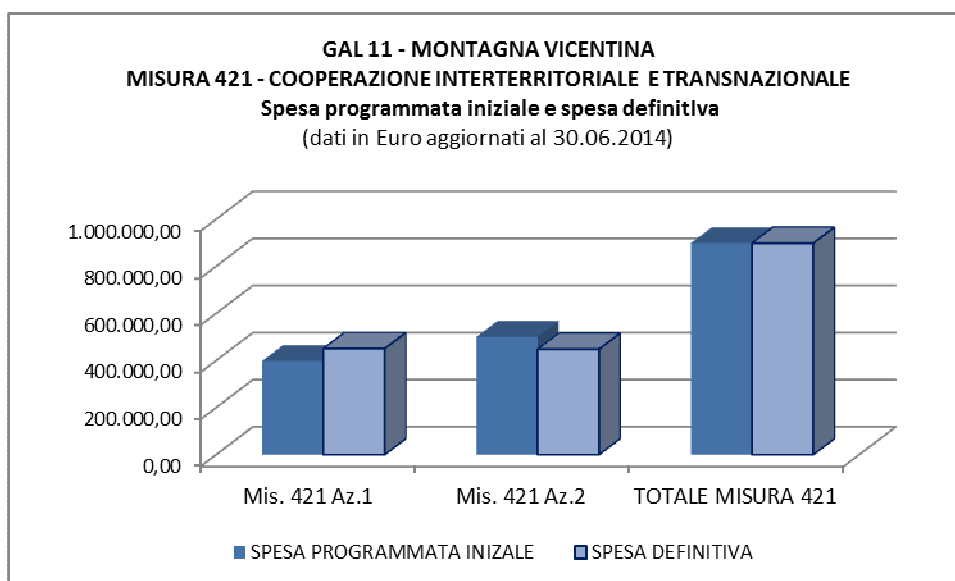


Cooperazione

**MISURA 421
SPESA PROGRAMMATA INZIALE E SPESA DEFINITIVA**

Cooperazione interterritoriale (Misura 421 Az.1) e transnazionale (Misura 421Az.2)

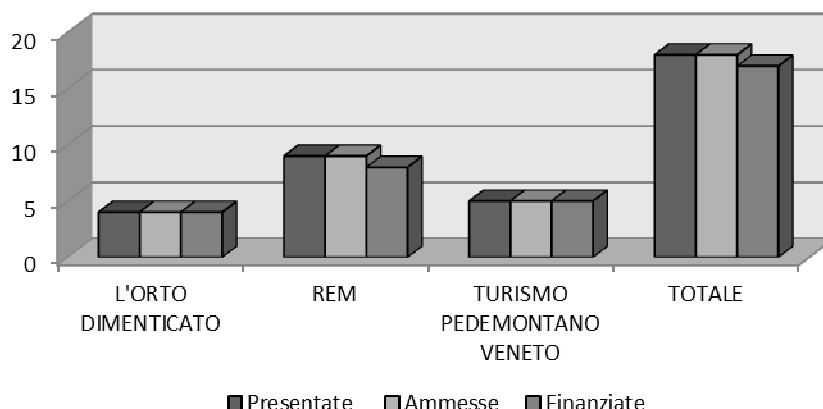
| | Spesa programmata iniziale | Spesa definitiva |
|--------------------------|----------------------------|-------------------|
| Mis. 421 Az.1 | 397.468,51 | 450.000,00 |
| Mis. 421 Az.2 | 500.000,00 | 447.468,51 |
| TOTALE MISURA 421 | 897.468,51 | 897.468,51 |



Cooperazione interterritoriale e transnazionale

Misura 421 COOPERAZIONE I PROGETTI DI COOPERAZIONE E LE DOMANDE DI AIUTO

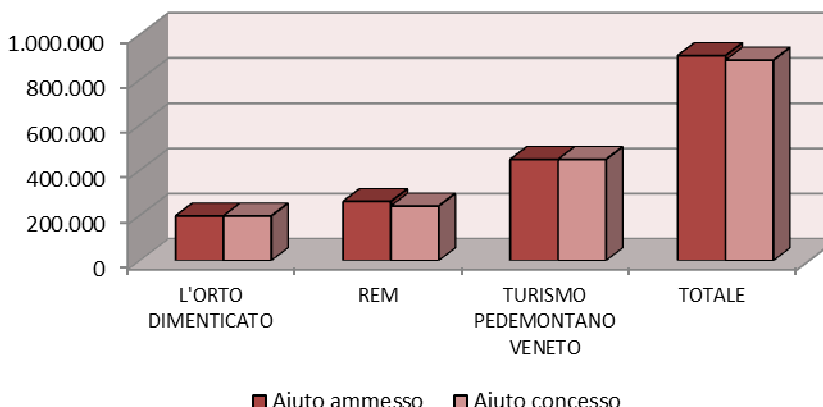
GAL 11 - MONTAGNA VICENTINA
MISURA 421 COOPERAZIONE - NUMERO DELLE DOMANDE DI AIUTO PRESENTATE, AMMESSE E FINANZIATE PER PROGETTO
 (dati aggiornati al 30.06.2014)



Cooperazione interterritoriale e transnazionale

Misura 421 COOPERAZIONE I PROGETTI, GLI AIUTI AMMESSI E CONCESSI

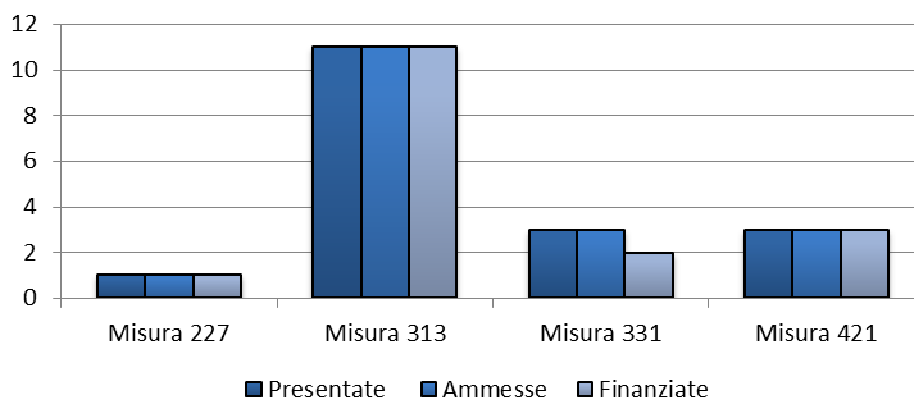
GAL 11 - MONTAGNA VICENTINA
MISURA 421 COOPERAZIONE - IMPORTO DELL'AIUTO AMMESSO E CONCESSO PER PROGETTO
 (dati in Euro aggiornati al 30.06.2014)



Cooperazione interterritoriale e transnazionale

Misura 421 COOPERAZIONE DOMANDE DI AIUTO PER MISURA

GAL 11 - MONTAGNA VICENTINA
MISURA 421 COOPERAZIONE - NUMERO DELLE DOMANDE PRESENTATE, AMMESSE E FINANZIATE DISTINTE PER MISURA
 (dati aggiornati al 30.06.2014)

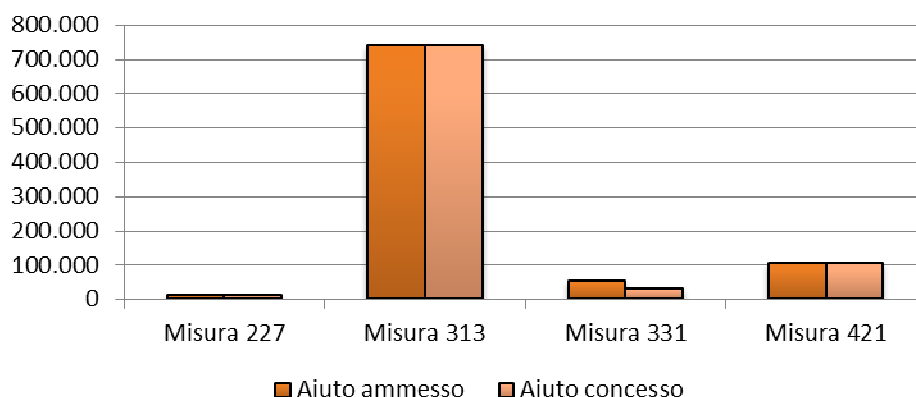


Cooperazione interterritoriale e transnazionale

Misura 421 COOPERAZIONE IMPORTI AMMESSI E CONCESSI PER MISURA

**GAL 11 - MONTAGNA VICENTINA
MISURA 421 COOPERAZIONE - IMPORTO AMMESSO E CONCESSO
DISTINTO PER MISURA**

(dati in Euro aggiornati al 30.06.2014)



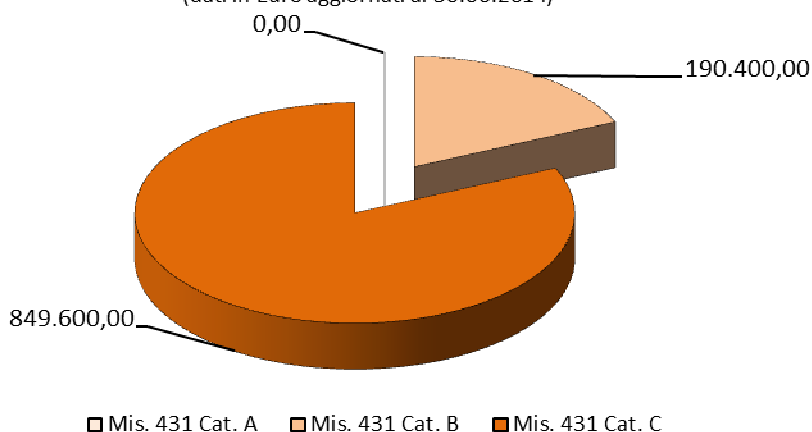
MISURA 431 - GESTIONE DEL GAL, ACQUISIZIONE DI COMPETENZE E ANIMAZIONE SUL TERRITORIO

MISURA 431 SPESA PROGRAMMATA

Gestione del GAL, acquisizione di competenze e animazione sul territorio

**GAL 11 - MONTAGNA VICENTINA
Misura 431 - SPESA PROGRAMMATA
Gestione del GAL, acquisizione di competenze e animazione sul territorio**

(dati in Euro aggiornati al 30.06.2014)



MISURA 431 IMPORTO RICHIESTO, CONCESSO ED EROGATO

Gestione del GAL, acquisizione di competenze e animazione sul territorio

**GAL 11 - MONTAGNA VICENTINA
MISURA 431
IMPORTO RICHIESTO, CONCESSO ED EROGATO**

(dati in Euro aggiornati al 30.06.2014)

