



Migrazioni, ruralità e sviluppo territoriale: *introduzione ai lavori*

RETERURALE
NAZIONALE
20142020

mipaft
ministero delle politiche agricole
alimentari, forestali e del turismo

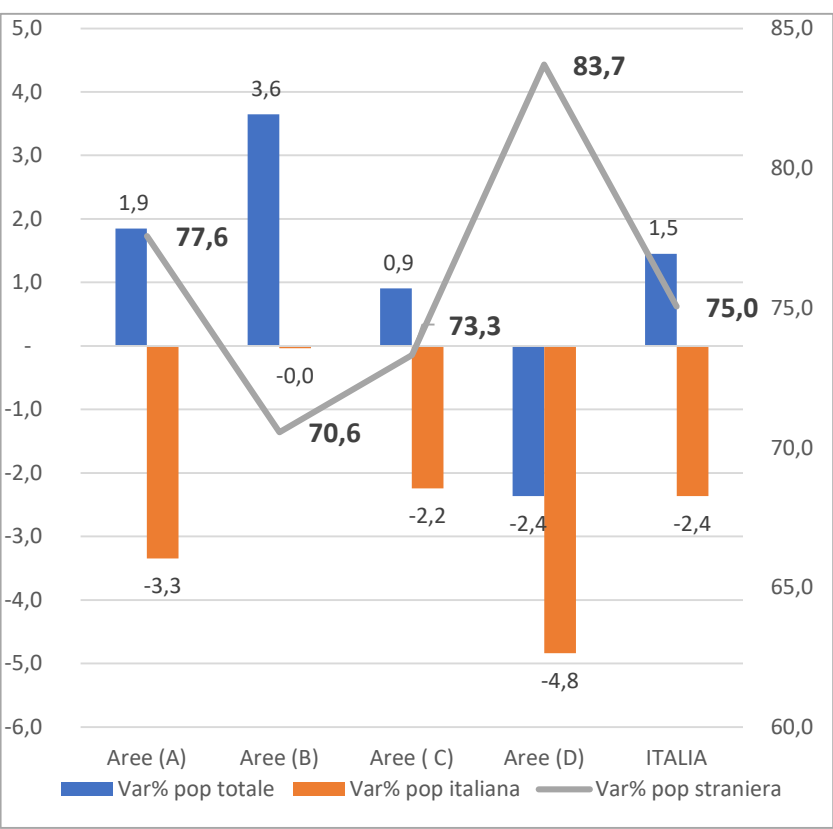
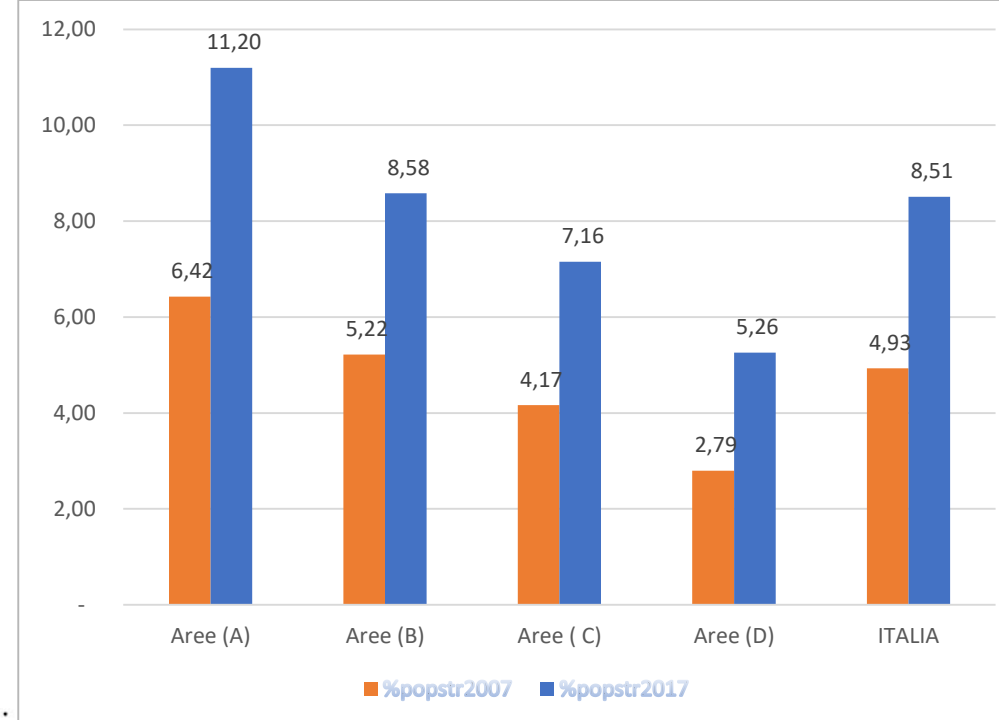
Leon's Place Hotel - Roma – 27 novembre 2018



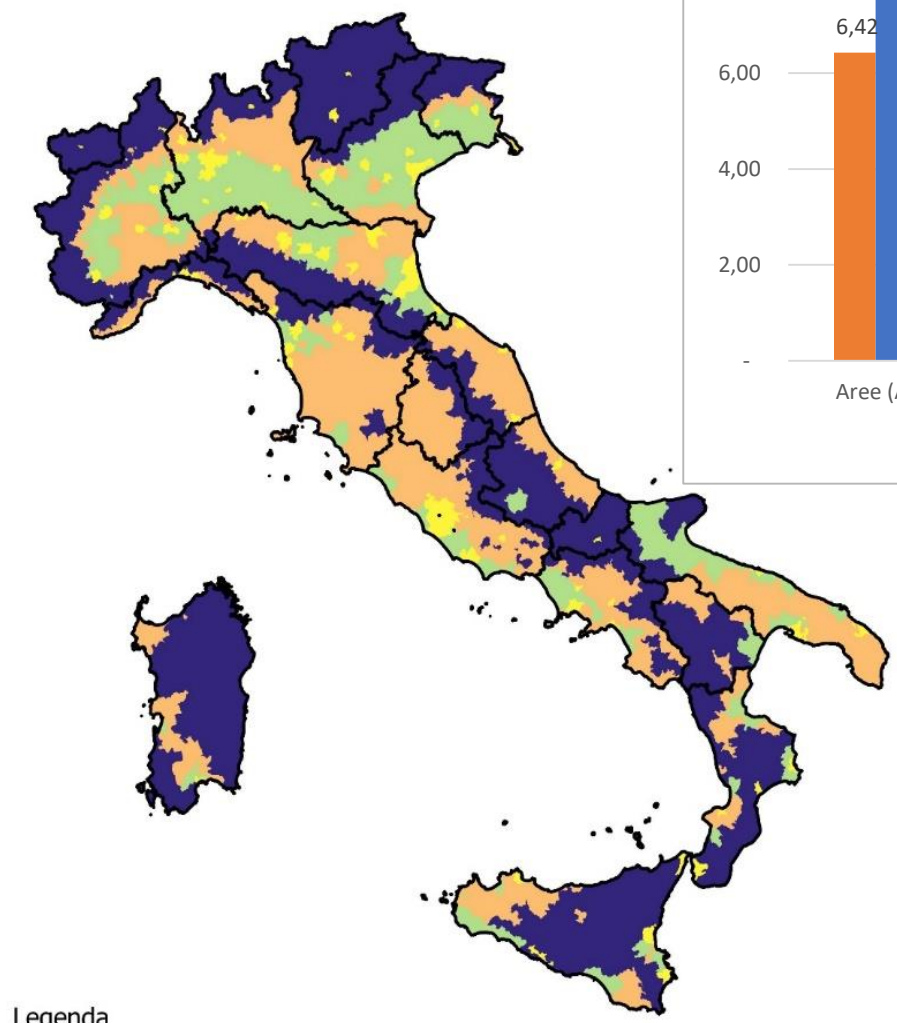
Ruralità

- **DEFINIZIONE di aree rurali:** il metodo di classificazione proposto dal Piano Strategico Nazionale (PSN) della fase 2007-2013 e riproposto per la fase 2014-2020.
- **Il metodo PSN,** utilizzando come base di riferimento il livello comunale e basato su indicatori semplici (densità abitativa e incidenza della superficie agro-forestale) calcolati per zona altimetrica, individua quattro macro-tipologie di aree:
 - a) Poli urbani,
 - b) Aree rurali ad agricoltura intensiva,
 - c) Aree rurali intermedie, nel cui ambito rientrano aree diversificate ma spesso con situazioni di contesto che ne frenano l'evoluzione,
 - d) Aree rurali con problemi complessivi di sviluppo.

RURALITA' E MIGRAZIONI



2007-2017



Legenda

- Aree urbane e periurbane (A)
- Aree rurali ad agricoltura intensiva e specializzata (B)
- Aree rurali intermedie (C)
- Aree con problemi di sviluppo (D)

AREA	Pop. TOT 2017	Pop. STR_TOT 2017
A	18.294.700	2.048.977
B	16.171.595	1.388.279
C	17.875.646	1.279.213
D	8.142.032	427.971
ITALIA	60.483.973	5.144.440

AREA	Pop. TOT 2007	Pop. STR_TOT 2007
A	17.962.226	1.153.879
B	15.602.368	813.990
C	17.715.434	738.093
D	8.339.262	232.960
ITALIA	59.619.290	2.938.922



MIGRAZIONI
E
AREE RURALI
E
SVILUPPO TERRITORIALE

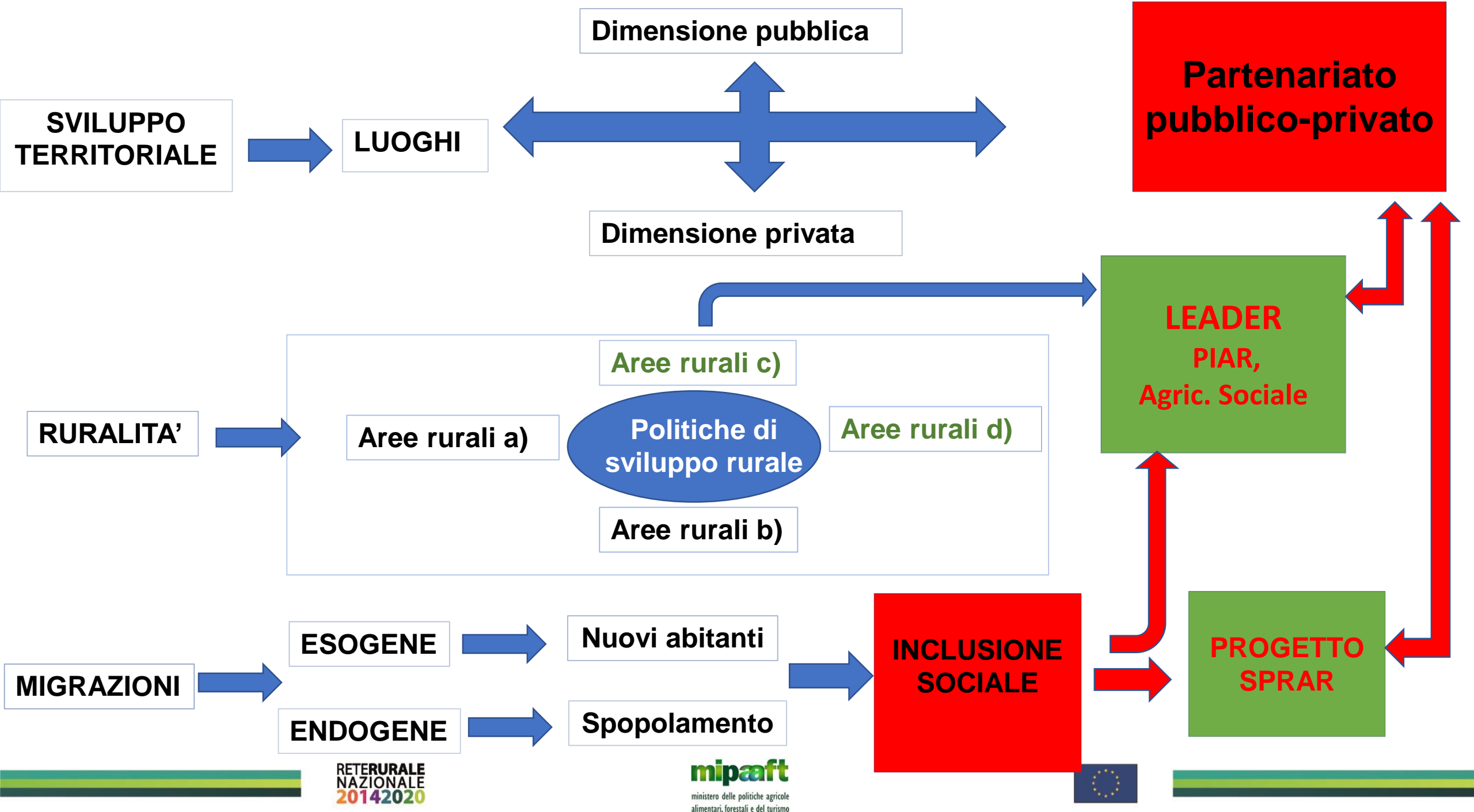
- Focus su strategie di empowerment delle comunità rurali che **accolgono** e di coloro che sono **accolti**.
- **Inclusione sociale**: capacità di fare welfare in un'ottica di **sviluppo territoriale**
- Lo **sviluppo territoriale**: espressione della traduzione politica dello sviluppo locale..... caratterizzato dall'inclusione dell'agire locale (capacità di costruire delle azioni collettive attorno al **territorio**) nelle politiche pubbliche.
- Il **territorio** non solo un luogo fisico, di vita (spazio vissuto e percepito) e di ricezione di singole prestazioni pubbliche (l'appartenenza ad un determinato territorio permette di beneficiare di alcune compensazioni), ma **oggetto** di intervento pubblico.
- Se però il territorio diventa **oggetto dell'intervento pubblico**, occorre tener conto delle dinamiche istituzionali, sociali ed economiche che agiscono su di esso, creare delle **collaborazioni** con la società locale.

Collaborazioni che possono tradursi in:

CONSULTAZIONE **CONCERTAZIONE** **PARTENARIATO** →

Logica di co-programmazione, di condivisione fra i diversi livelli istituzionali interessati e la società civile locale





Programmi di sviluppo
rurale
e
Comuni

RUOLI che i comuni sono chiamati a svolgere nei PSR

- in qualità di beneficiario diretto degli interventi
- coinvolgimento indiretto in qualità:
 - Componente di un partenariato locale (*ruolo strategico nelle scelte a monte*)
 - Concessore di autorizzazioni (*sempre più richiesto...*)
 - Gestore delle strutture create (*e non solo dagli Enti Locali...*)
 - Soggetto che informa e sensibilizza

Gli interventi dei PSR di interesse dei comuni

MACRO AMBITI

Infrastrutture primarie



- acquedotti
- banda larga
- elettrodotti
- fognature
- ICT (allacciamento aziende)
- viabilità per collettività
- viabilità interpodereale agricolo- forestale
- interventi recupero spazi ambientali

Infrastrutture secondarie



- recupero patrimonio culturale (recupero edifici per musei, creazione strutture di fruibilità, siti culturali e ambientali)
- Servizi polifunzionali alla popolazione (servizi alla mobilità, socio-assistenziali)
- produzione di energia rinnovabile
- infrastruttura turistica (segnaletica, chioschi, centri accoglienza, ecc...)
- servizi alle imprese (aree mercatali, sportelli accoglienza, ecc..)

Infrastrutture immateriali



- studi (fattibilità, piani di gestione naturali, banche dati)
- promozione e commercializzazione turistica

MACRO TIPOLOGIE DI INTERVENTO

Risorse finanziarie PSR per infrastrutture rurali in MEURO: 2007-2013 e 2014-2020

2007-2013				2014-2020				Differenza risorse (A/B)
MISURE	Prog_pub (A)	Speso_pub	Speso su Progr. (%)	MISURE	Prog_pub (B)	Messo a bando	Bandite/progr. (%)	
125 Infrastrutture connesse allo sviluppo ed all'adeguamento dell'agricoltura e silvicoltura	820	817	99,6	Misura 4 (4.3, 4.4.)	1.158	458	40	41
126 Recupero del potenziale di produzione agricola	118	124	105,1	Misura 5 (5.2)	102	45	44	-14
313 Incentivazione delle attività turistiche	127	121	95,3					
321 Servizi essenziali per l'economia e la popolazione rurale	357	349	97,8					
322 Rinnovamento e sviluppo dei villaggi	169	166	98,2					
323 Tutela e riqualificazione del patrimonio rurale	147	138	93,9					
TOTALE MISURA 3 (313, 321, 322, 323)	799	775	97,0	Misura 7	1.012	291	29	26
TOT MISURE ENTI LOCALI	2.537	2.490	98,1	TOT MISURE ENTI LOCALI	2.272			31
TOT. PSR	17.143	16.924	98,7	TOT. PSR	20.875			
Peso % delle misure con Enti Locali su TOT PSR	15%			11%				
				MISURA 16	685	250	36	

STATI MEMBRI

2007-2013:
circa 13.000 MEURO

2014-2020:
circa 15.000 MEURO

GRAZIE PER L'ATTENZIONE
E
BUON LAVORO

catia.zumpano@crea.gov.it