



L'approccio Leader nella Regione Lazio

Con Deliberazione della Giunta Regionale n. 308 del 23 giugno 2010 pubblicata sul BURL n. 27 del 21/07/2010 è stata approvata la graduatoria relativa alle 8 proposte di Piano di Sviluppo Locale della regione Lazio; nel corso del febbraio 2011, con Determinazioni Regionali, sono stati approvati i singoli PSL proposti dagli 8 GAL del Lazio i cui temi prioritari sono:

- qualità dell'offerta alimentare e territoriale (n. 5 PSL);
- turismo rurale (n. 3 PSL).

All'atto di approvazione dei singoli PSL sono stati approvati integralmente i relativi piani finanziari, per un totale di Spesa Pubblica ammissibile di oltre 46 milioni di euro, utilizzando le risorse cofinanziate previste dall'Asse IV del PSR pari a 39,325 milioni di euro a cui si aggiungono gli oltre 7,4 milioni di euro quali risorse aggiuntive disponibili sul Bilancio Regionale.


Attualmente, si registra un avanzamento finanziario di euro 1,52 milioni concentrate essenzialmente nella Misura 431 relativa ai costi di gestione, animazione ed acquisizione di competenze dei GAL.



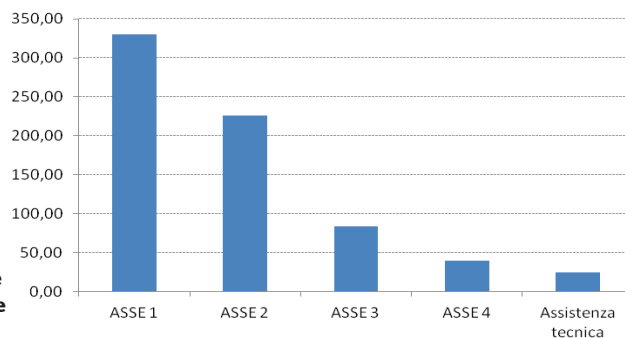
in collaborazione con Antonio Papaleo, postazione regionale Lazio della Rete Rurale Nazionale.

La Postazione Regionale collabora con la Regione mantenendo i contatti e facilitando lo scambio di informazioni con la Rete Rurale Nazionale.

Spesa pubblica, distribuzione percentuale delle misure Asse 4



Risorse finanziarie pubbliche per Asse



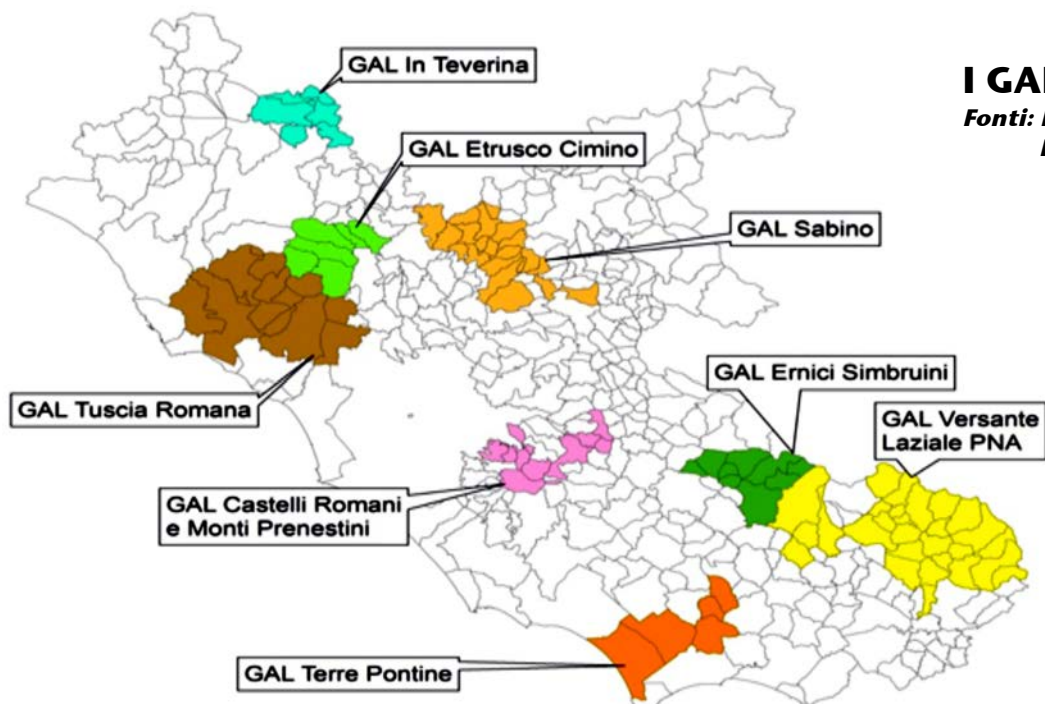
REGIONE LAZIO - Piano Finanziario Asse 4

	Spesa pubblica	Spesa privata	Costo totale (meuro)
Attuazione dell'impostazione Leader			
410 strategie di sviluppo locale	32,040	24,538	56,578
411 competitività	10,940	8,378	19,318
413 qualità della vita/diversificazione	21,100	16,160	37,260
421 cooperazione interterritoriale e transnazionale	0,883	0,427	1,310
431 gestione dei gruppi di azione locale, acquisizione di competenze, animazione	6,402	-	6,402
TOTALE ASSE 4	39,325	24,966	64,291
TOTALE PSR	703,933	398,695	1.104,244

per informazioni su Asse IV Leader Lazio:

www.reterurale.it/leader

www.agricoltura.regione.lazio.it/psr/leader/?vms=11&ref=leader



I GAL NEL LAZIO

Fonti: Rete Rurale Nazionale
Regione Lazio

Obiettivi Asse IV

L'Asse IV del PSR del Lazio, attraverso l'attivazione dei Piani di Sviluppo Locale elaborati e gestiti dai GAL, si propone di:

- rafforzare la capacità progettuale e di gestione dei partenariati locali;
- migliorare la partecipazione locale alla definizione delle politiche di sviluppo.

Le strategie proposte dai Gruppi dovranno essere articolate principalmente sui seguenti temi prioritari: tutela dell'ambiente e delle risorse naturali; qualità della vita nelle aree rurali; qualità dell'offerta alimentare e territoriale; turismo rurale.

Obiettivi Asse 1, 2 e 3 attivabili con approccio Leader

- 312 sostegno alla creazione e allo sviluppo di microimprese;
- 313 incentivazione di attività turistiche;
- 321 servizi essenziali per l'economia e la popolazione rurale;
- 322 sviluppo e rinnovamento dei villaggi;
- 323 tutela e riqualificazione del patrimonio rurale;
- 331 formazione e informazione rivolte agli operatori economici impegnati nei settori che rientrano nell'asse 3;
- 341 acquisizione di competenze e animazione in vista dell'elaborazione e dell'attuazione di strategie di sviluppo locale.

GAL Castelli Romani e Monti Prenestini

Linee strategiche: Il tema catalizzatore del Piano di Sviluppo Locale del GAL Castelli Romani e Monti Prenestini è la "Qualità dell'offerta alimentare e territoriale".

La superficie territoriale interessata dal GAL è di complessivi 221,12 Km², di cui 126,11 Km² (57%) e classificata come zona montana, ovvero con limitata possibilità di utilizzazione delle terre.

Nel territorio del GAL, inoltre, si estendono 8.525 ettari (34,2%) di aree protette, di cui 7.584,7 ettari compresi nel perimetro del Parco regionale dei Castelli Romani, 1.628,6 ettari corrispondenti a 4 Siti di Interesse Comunitario (SIC).

L'area è caratterizzata da un lato dai sedimenti di origine marina del basamento calcarea dei Monti Prenestini, dall'altro dai prodotti dell'attività del Vulcano Laziale dei Castelli Romani.

Il territorio si mantiene sostanzialmente rurale, con la presenza di grossi centri ma anche di ampie aree agricole e naturalistiche.



Anno Costituzione: 2009

N. Comuni: 10

N. Soci: 12

Dotazione finanziaria: € 9.930.010

Titolo PSL:

TERRE DI QUALITÀ

Popolazione: 93.367

Superficie: 221,12 Km²

Sito: www.galcastelli.it

Ripartizione della spesa prevista per Misura attivata

MISURA	DESCRIZIONE	COSTO TOTALE	TOTALE PUBBLICO (Presa - Stato-Regionale)	ALTRI FONDI
4.1.111	Azioni nel campo della formazione professionale e dell'informazione.	€ 24.000	€ 24.000	€ -
4.1.121	Armodernamento aziende agricole.	€ 3.000.000	€ 1.350.000	€ 1.650.000
4.1.123	Accrescimento del valore aggiunto dei prodotti agricoli e forestali.	€ 1.600.000	€ 640.000	€ 960.000
4.1.124	Cooperazione per lo sviluppo di nuovi prodotti, processi e tecnologie nel settore agricolo, alimentare e forestale.	€ 514.000	€ 359.800	€ 154.200
4.1.125	Miglioramento e creazione delle infrastrutture.	€ 489.599	€ 391.680	€ 97.920
4.1.132	Sostegno agli agricoltori che partecipano a sistemi di qualità.	€ 132.000	€ 105.600	€ 26.400
4.1.133	Sostegno alle associazioni di produttori per le attività di promozione e informazione riguardanti i prodotti che rientrano in sistemi di qualità.	€ 114.288	€ 80.000	€ 34.288
4.1.311	Diversificazione verso attività non agricole.	€ 1.133.333	€ 510.000	€ 623.333
4.1.312	Sostegno alla creazione e allo sviluppo di microimprese.	€ 296.000	€ 133.000	€ 163.000
4.1.010	Incentivazione di attività turistiche.	€ 1.401.662	€ 1.106.069	€ 295.593
4.1.331	Formazione e informazione.	€ 78.600	€ 78.600	€ -
4.2	Cooperazione.	€ 332.500	€ 296.800	€ 35.700
4.3	Gestione del GAL.	€ 927.000	€ 927.000	€ -
TOTALE PSL		€ 9.930.010	€ 5.999.303	€ 3.930.708

Nell'ambito del piano finanziario di cui alla tabella sopra descritta, il GAL ha raccolto e selezionato con procedura di evidenza pubblica progetti preliminari per le seguenti misure ed importi:

MISURA	NUMERO PROGETTI PRELIMINARI RACCOLTI	COSTO TOTALE	SPESA PUBBLICA TOTALE
4.1.125	3	€ 489.599	€ 391.680
4.1.313	6	€ 997.823	€ 997.823
TOTALE		€ 1.487.422	€ 1.389.503



BENVENUTI NELL'AREA
ARCHEO-NATURALISTICA
DELLA VIA SACRA
- La Via dei Canti Latini -
Bivio: Mito e agenzie presso della roccia di Roma
Rocca di Papa - Monte Cavallo
Coop. Larocca@italcalinet.it

GAL Ernici Simbruini

Linee strategiche: Il tema catalizzatore del Piano di Sviluppo Locale del GAL Ernici Simbruini è il "Turismo Rurale".

La superficie territoriale interessata dal GAL ricade nella sua interezza in territorio montano, di cui 6,05 Km² (2,15%) sono ricompresi in aree protette.

Il territorio si caratterizza per la presenza di grandi estensioni montane caratterizzate da ampie zone boschive e da vegetazione d'alta montagna.

I fondovalle sono dotati dei terreni migliori e delle migliori condizioni climatiche. Queste caratteristiche si ripercuotono inevitabilmente sulla distribuzione della popolazione, sul territorio, sulla tipologia di sviluppo agricola e sulla biodiversità.



Anno Costituzione: 2002

N. Comuni: 10

N. Soci: 17

Dotazione finanziaria: € 8.482.085

Titolo PSL:

CIVILTÀ RURALE IN TERRA ERNICA

Popolazione: 45.148

Superficie: 280,99 (Kmq.)

Sito: www.galernicisimbruini.it

Ripartizione della spesa prevista per Misura attivata

MISURA	DESCRIZIONE	COSTO TOTALE	TOTALE PUBBLICO (Fosar - Stato-Regione)	ALTRI FONDI
4.1.311	Diversificazione verso attività non agricole.	€ 81.000	€ 38.450	€ 44.550
4.1.312	Sostegno alla creazione e allo sviluppo di microimprese.	€ 162.000	€ 81.000	€ 81.000
4.1.313	Incentivazione di attività turistiche.	€ 5.892.570	€ 3.910.058	€ 1.982.512
4.1.321	Servizi essenziali per l'economia e la popolazione rurale.	€ 324.000	€ 162.000	€ 162.000
4.1.322	Sviluppo e rinnovamento dei villaggi.	€ 847.415	€ 501.815	€ 145.800
4.1.331	Formazione e informazione.	€ 200.000	€ 200.000	€ -
4.2	Cooperazione.	€ 331.100	€ 284.877	€ 66.223
4.3	Gestione del GAL.	€ 844.000	€ 844.000	€ -
TOTALE PSL		€ 8.482.085	€ 6.000.000	€ 2.482.085

Nell'ambito del piano finanziario di cui alla tabella sopra descritta, il GAL ha raccolto e selezionato con procedura di evidenza pubblica progetti preliminari per le seguenti misure ed importi:

MISURA	NUMERO PROGETTI PRELIMINARI RACCOLTI	COSTO TOTALE	SPESA PUBBLICA TOTALE
4.1.313	20	€ 1.927.546	€ 1.927.546
4.1.322	2	€ 404.415	€ 404.415
TOTALE		€ 2.331.961	€ 2.331.961



GAL Etrusco Cimino

Linee strategiche: Il tema catalizzatore del Piano di Sviluppo Locale del GAL Etrusco Cimino è la "Qualità dell'offerta alimentare e territoriale"

La superficie territoriale interessata dal GAL è di complessivi 263,34 Km², di cui 51,97 Km² (19,7%) sono ricompresi in aree protette. Il territorio, inoltre, presenta tre parchi e diversi siti di importanza comunitaria SIC e ZPS. La morfologia dell'area del PSL è caratterizzata dalla presenza di tre distinti apparati vulcanici: Cimino, Vicano (Vico), e Braccianese.

Questo ha determinato una morfologia mutevole in rapporto alle loro diverse modalità di formazione. Gli abitati si dispongono radialmente al bacino lacustre in tre corone: la prima, cui appartengono i comuni di Caprarola, Ronciglione, Carbognano; la seconda, più esterna, raccoglie gli abitati di Capranica e Fabrica di Roma; la terza, collocata sulla pianura ai piedi dei Cimini, comprende Sutri.



Anno Costituzione: 2009

N. Comuni: 6

N.Soci: 14

Dotazione finanziaria: € 10.215.796

Titolo PSL:

**INTERVENTO DI SVILUPPO INTEGRATO
DEI MONTI CIMINI**

Popolazione: 31.898

Superficie: 263,34 (Kmq.)

Sito: www.galetruscocimino.it

Ripartizione della spesa prevista per Misura attivata

MISURA	DESCRIZIONE	COSTO TOTALE	TOTALE PUBBLICO (Pesar - Stato-Regione)	ALTRI FONDI
4.1.111	Azioni nel campo della formazione professionale e dell'informazione.	€ 42.500	€ 40.000	€ 2.500
4.1.121	Ammodernamento scienze agricole.	€ 3.000.000	€ 1.200.000	€ 1.800.000
4.1.123	Accrescimento del valore aggiunto dei prodotti agricoli e forestali.	€ 875.000	€ 350.000	€ 525.000
4.1.124	Cooperazione per lo sviluppo i nuovi prodotti, processi e tecnologie nel settore agricolo, alimentare e forestale.	€ 71.429	€ 50.000	€ 21.429
4.1.125	Miglioramento e creazione delle infrastrutture.	€ 1.500.000	€ 1.200.000	€ 300.000
4.1.132	Sostegno agli agricoltori che partecipano a sistemi di qualità.	€ 250.000	€ 200.000	€ 50.000
4.1.133	Sostegno alle associazioni di produttori per le attività di promozione e informazione riguardanti i prodotti che rientrano in sistemi di qualità.	€ 142.857	€ 100.000	€ 42.857
4.1.311	Diversificazione verso attività non agricole.	€ 2.000.000	€ 800.000	€ 1.200.000
4.1.313	Incentivazione di attività turistiche.	€ 1.133.333	€ 900.000	€ 233.333
4.2	Cooperazione.	€ 148.007	€ 100.000	€ 48.007
4.3	Gestione del GAL.	€ 1.058.000	€ 1.058.000	€ 0
TOTALE PSL		€ 10.215.796	€ 5.998.000	€ 4.217.796

Nell'ambito del piano finanziario di cui alla tabella sopra descritta, il GAL ha raccolto e selezionato con procedura di evidenza pubblica progetti preliminari per le seguenti misure ed importi:

MISURA	NUMERO PROGETTI PRELIMINARI RACCOLTI	COSTO TOTALE	SPESA PUBBLICA TOTALE
4.1.125	6	€ 1.453.744	€ 549.230
4.1.313	7	€ 664.375	€ 1.128.129
TOTALE		€ 2.118.119	€ 1.677.359

GAL In Teverina

Linee strategiche: Il tema catalizzatore del Piano di Sviluppo Locale del GAL In Teverina è la "Qualità dell'offerta alimentare e territoriale".

La superficie territoriale interessata dal GAL è di complessivi 195,74 Km² di cui 15 ettari, pari alia 0,1% della superficie totale, sana ricompresi in aree protette. Il territorio, inoltre, presenta siti di importanza comunitaria (SIC) e zone a protezione speciale (ZPS) come i Calanchi di Civita di Bagnoregio, per una superficie complessiva di 1600 ettari, e una parte di "Monti Vulsini".

Il territorio della Teverina è caratterizzato da terreni vulcanici ricoperti da croste di tufo. L'erodibilità del tufo e dei sedimenti argillosi dei terreni ha dato origine a profondi tagli presenti nei fianchi delle alture detti "calanchi". Dal punta di vista morfologico il territorio presenta un aspetto collinare degradante verso la valle del fiume Tevere. Oltre ai sei piccoli centri urbani, l'area del GAL è caratterizzata dalla presenza di numerose frazioni.

GAL in TEVERINA

Anno Costituzione: 2010

N. Comuni: 6

N. Soci: 15

Dotazione finanziaria: € 10.226.063

Titolo PSL:

TEVERINA: UN LABORATORIO PER LA CREAZIONE DI UN SISTEMA TERRITORIALE DI QUALITÀ

Popolazione: 12.179

Superficie: 195,74 (Km².)

Sito: www.galinteverina.it

Ripartizione della spesa prevista per Misura attivata

MISURA	DESCRIZIONE	COSTO TOTALE	TOTALE PUBBLICO (Fesear - Stato-Regioni)	ALTRI FONDI
4.1.111	Azioni nel campo della formazione professionale e dell'informazione.	€ 42.500	€ 40.000	€ 2.500
4.1.121	Ammodernamento aziende agricole.	€ 2.500.000	€ 1.000.000	€ 1.500.000
4.1.123	Accrescimento del valore aggiunto dei prodotti agricoli e forestali.	€ 925.000	€ 370.000	€ 555.000
4.1.124	Cooperazione per lo sviluppo i nuovi prodotti, processi e tecnologie nel settore agricolo, alimentare e forestale.	€ 28.571	€ 20.000	€ 8.571
4.1.125	Miglioramento e creazione delle infrastrutture.	€ 875.000	€ 700.000	€ 175.000
4.1.132	Sostegno agli agricoltori che partecipano a sistemi di qualità.	€ 37.500	€ 30.000	€ 7.500
4.1.133	Sostegno alle associazioni di produttori per le attività di promozione e informazione riguardanti i prodotti che rientrano in sistemi di qualità.	€ 42.857	€ 30.000	€ 12.857
4.1.311	Diversificazione verso attività non agricole.	€ 2.875.000	€ 1.150.000	€ 1.725.000
4.1.313	Incentivazione di attività turistiche.	€ 1.717.778	€ 1.470.000	€ 247.778
4.2	Cooperazione.	€ 142.857	€ 100.000	€ 42.857
4.3	Gestione del GAL.	€ 1.039.000	€ 1.039.000	€ 0
TOTALE PSL		€ 10.226.063	€ 5.949.000	€ 4.277.063

Nell'ambito del piano finanziario di cui alia tabella sopra descritta, il GAL ha raccolto e selezionato con procedura di evidenza pubblica progetti preliminari per le seguenti misure ed importi:

MISURA	NUMERO PROGETTI PRELIMINARI RACCOLTI	COSTO TOTALE	SPESA PUBBLICA TOTALE
4.1.125	4	€ 686.538	€ 549.230
4.1.313	6	€ 1.128.129	€ 1.128.129
TOTALE		€ 1.814.667	€ 1.677.359



GAL Sabino

Linee strategiche: Il tema catalizzatore del Piano di Sviluppo Locale del GAL Etrusco Cimino è la "Qualità dell'offerta alimentare e territoriale"

La superficie territoriale interessata dal GAL è di complessivi 440,64 Km² di cui 193,758Km² (28,300/o) si trova in zona montana.

Il territorio comprende anche un'area protetta che incide per l'1,32% sul totale. Ricadono in quest'area parte della Riserva del Tevere Farfa e parte del Parco Naturale Regionale dei Monti Lucretili, alcuni Siti di Importanza Comunitaria (SIC) e Zone a Protezione Speciale (ZPS). L'area, compresa tra la Provincia di Roma a sud-ovest, di Terni a nord-ovest e di Viterbo ad ovest, è caratterizzata da un aspetto collinare continuo che assume nella parte nord-est i caratteri di vera montagna.

La parte montana dell'area è caratterizzata da piccoli centri urbani, mentre la parte collinare si distingue da forti concentrazioni urbane favorite dalla presenza della rete autostradale.



Anno Costituzione: 2009

N. Comuni: 20

N.Soci: 9

Dotazione finanziaria: € 11.216.989

Titolo PSL:

LA SABINA UN TERRITORIO DA OFFRIRE

Popolazione: 50.080

Superficie: 440,64 (Km².)

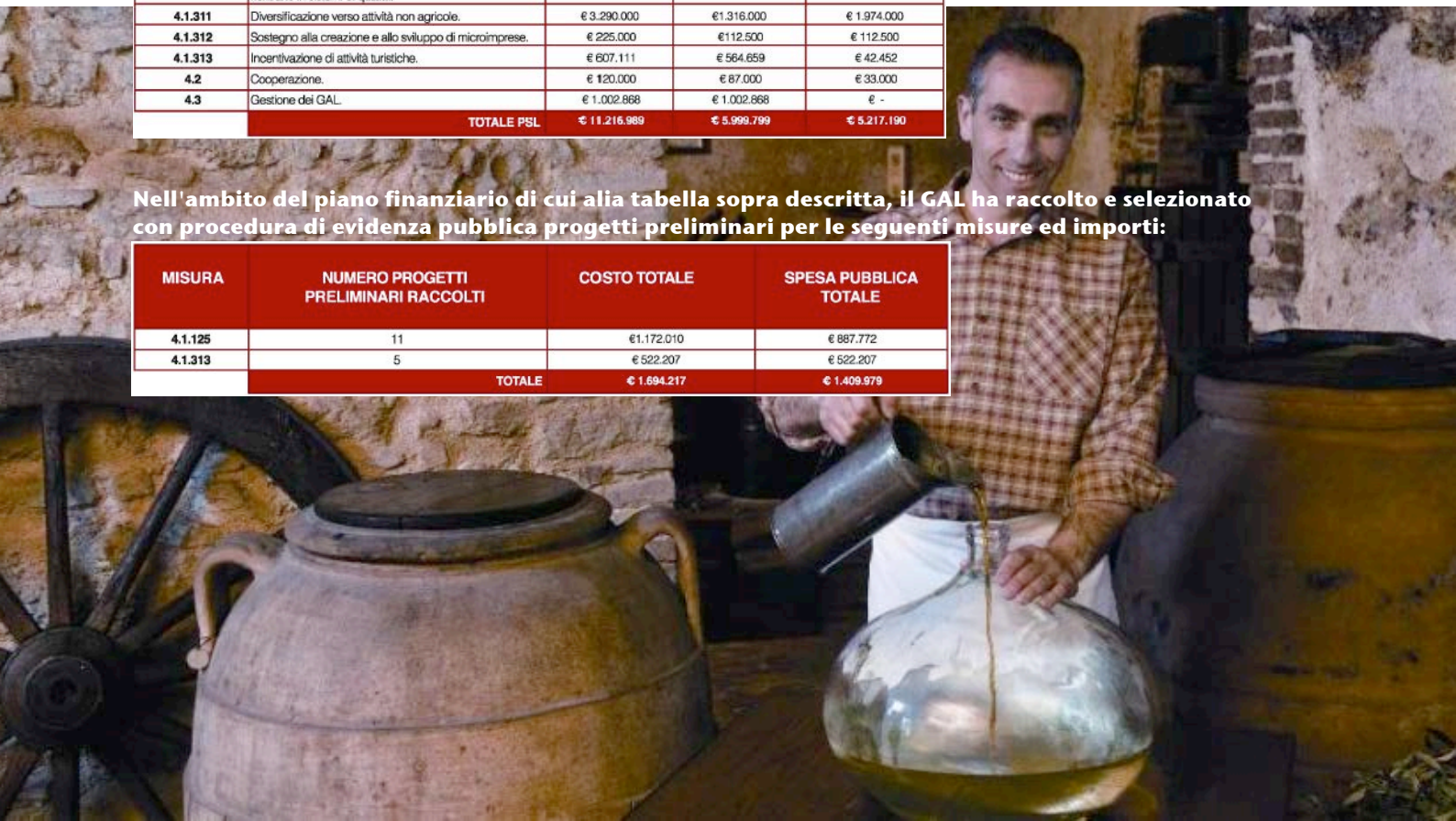
Sito: www.galsabino.it

Ripartizione della spesa prevista per Misura attivata

MISURA	DESCRIZIONE	COSTO TOTALE	TOTALE PUBBLICO (Fears - Stato-Regione)	ALTRI FONDI
4.1.111	Azioni nel campo della formazione professionale e dell'informazione.	€ 47.500	€ 46.000	€ 1.500
4.1.121	Ammodernamento aziende agricole.	€ 3.437.500	€ 1.375.000	€ 2.062.500
4.1.123	Accrescimento del valore aggiunto dei prodotti agricoli e forestali.	€ 1.000.000	€ 400.000	€ 600.000
4.1.124	Cooperazione per lo sviluppo i nuovi prodotti, processi e tecnologie nel settore agricolo, alimentare e forestale.	€ 70.000	€ 49.000	€ 21.000
4.1.125	Miglioramento e creazione delle infrastrutture.	€ 1.197.010	€ 887.772	€ 309.238
4.1.132	Sostegno agli agricoltori che partecipano a sistemi di qualità.	€ 50.000	€ 40.000	€ 10.000
4.1.133	Sostegno alle associazioni di produttori per le attività di promozione e informazione riguardanti i prodotti che rientrano in sistemi di qualità.	€ 170.000	€ 119.000	€ 51.000
4.1.311	Diversificazione verso attività non agricole.	€ 3.290.000	€ 1.316.000	€ 1.974.000
4.1.312	Sostegno alla creazione e allo sviluppo di microimprese.	€ 225.000	€ 112.500	€ 112.500
4.1.313	Incentivazione di attività turistiche.	€ 607.111	€ 564.659	€ 42.452
4.2	Cooperazione.	€ 120.000	€ 87.000	€ 33.000
4.3	Gestione del GAL.	€ 1.002.868	€ 1.002.868	€ -
TOTALE PSL		€ 11.216.989	€ 5.999.799	€ 5.217.190

Nell'ambito del piano finanziario di cui alla tabella sopra descritta, il GAL ha raccolto e selezionato con procedura di evidenza pubblica progetti preliminari per le seguenti misure ed importi:

MISURA	NUMERO PROGETTI PRELIMINARI RACCOLTI	COSTO TOTALE	SPESA PUBBLICA TOTALE
4.1.125	11	€ 1.172.010	€ 887.772
4.1.313	5	€ 522.207	€ 522.207
TOTALE		€ 1.694.217	€ 1.409.979



GAL Terre Pontine

Linee strategiche: Il tema catalizzatore del Piano di Sviluppo Locale del GAL In Teverina è la "Qualità dell'offerta alimentare e territoriale".

La superficie territoriale interessata dal GAL è di complessivi 380,00 Km², di cui 123,47 Km² (32,49%) è classificata come zona di montagna svantaggiata, nella quale è necessario conservare l'ambiente naturale (art. 19 Reg. CE 1257/99). Il territorio interessato dal PSL comprende anche un'area protetta che incide per il 20,26% sul totale. In quest'area ricadono parte del Parco Nazionale del Circeo, del Parco Naturale dei Monti Ausoni e il Lago di Fondi. Ricadono nella perimetrazione anche i territori del monumento naturale di Campo Soriano, Tempio di Giove Anxur, Acquaviva - Cima del Monte - Quercia del Monaco, Lago di Fondi. L'area ricadente nel PSL Terre Pontine è quella tipica delle zone pedemontane e collinari, dovute alla presenza di numerosi rilievi, sulle cui pendici trovano collocazione i centri abitativi che hanno aderito al GAL. Soltanto i Comuni di Sabaudia e Pontinia sono pianeggianti e vicini al mare.



Anno Costituzione: 2002
N. Comuni: 5
N. Soci: 11
Dotazione finanziaria: € 7.368.938
Titolo PSL:
TERRE PONTINE
Popolazione: 40.448
Superficie: 380,00 (Km²)
Sito: www.galterreptontine.it

Ripartizione della spesa prevista per Misura attivata

MISURA	DESCRIZIONE	COSTO TOTALE	TOTALE PUBBLICO (Festa - Stato-Regione)	ALTRI FONDI
4.1.111	Azioni nel campo della formazione professionale e dell'informazione.	€ 510.000	€ 510.000	€ -
4.1.121	Ammodernamento aziende agricole.	€ 1.100.000	€ 495.000	€ 605.000
4.1.123	Accrescimento del valore aggiunto dei prodotti agricoli e forestali.	€ 660.000	€ 260.000	€ 390.000
4.1.125	Miglioramento e creazione delle infrastrutture.	€ 550.000	€ 440.000	€ 110.000
4.1.132	Sostegno agli agricoltori che partecipano a sistemi di qualità.	€ 100.000	€ 80.000	€ 20.000
4.1.133	Sostegno alle associazioni di produttori per le attività di promozione e informazione riguardanti i prodotti che rientrano in sistemi di qualità.	€ 40.000	€ 28.000	€ 12.000
4.1.311	Diversificazione verso attività non agricole.	€ 1.100.000	€ 495.000	€ 605.000
4.1.312	Sostegno alla creazione e allo sviluppo di microimprese.	€ 500.000	€ 250.000	€ 250.000
4.1.313	Incentivazione di attività turistiche.	€ 1.683.000	€ 1.389.000	€ 294.000
4.1.331	Formazione e informazione.	€ 240.000	€ 240.000	€ -
4.3	GESTIONE DEL GAL	€ 885.938	€ 885.938	€ -
TOTALE PSL		€ 7.368.938	€ 5.082.938	€ 2.286.000

Nell'ambito del piano finanziario di cui alla tabella sopra descritta, il GAL ha raccolto e selezionato con procedura di evidenza pubblica progetti preliminari per le seguenti misure ed importi:

MISURA	NUMERO PROGETTI PRELIMINARI RACCOLTI	COSTO TOTALE	SPESA PUBBLICA TOTALE
4.1.125	2	€ 550.000	€ 440.000
4.1.313	5	€ 1.095.000	€ 1.095.000
TOTALE		€ 1.645.000	€ 1.535.000

GAL Tuscia Romana

Linee strategiche: Il tema catalizzatore del Piano di Sviluppo Locale del GAL Tuscia Romana è il "Turismo Rurale"

La superficie territoriale interessata dal GAL è di complessivi 813,96 Km², di cui il 78,72% sono ricompresi in aree protette.

Il territorio, inoltre, presenta tre parchi, diversi siti di importanza comunitaria (SIC) e zone a protezione speciale (ZPS).

Oltre alla naturale attrattiva ambientale-paesaggistica, l'area della Tuscia Romana presenta una particolare conformazione geografica, caratterizzata dalla presenza di tre centri urbani agli estremi del territorio interessato (Roma, Civitavecchia e Viterbo).

Un posizionamento territoriale strategico che offre interessanti potenzialità per i flussi legati al turismo e per lo sviluppo economico dell'intera area.



Anno Costituzione: 2002

N. Comuni: 13

N. Soci: 13

Dotazione finanziaria: € 8.905.961

Titolo PSL:

SEGNALI DL QUALITÀ PER UNA RURALITÀ MULTIFUNZIONALE

Popolazione: 78.828

Superficie: 813,96 (Km².)

Sito: www.galtusciaromana.it

Ripartizione della spesa prevista per Misura attivata

MISURA	DESCRIZIONE	COSTO TOTALE	TOTALE PUBBLICO (Fasceer - Stato-Regione)	ALTRI FONDI
4.1.311	Diversificazione verso attività non agricole.	€ 2.085.000	€ 772.500	€ 1.312.500
4.1.313	Incentivazione di attività turistiche.	€ 1.738.546	€ 1.128.546	€ 610.000
4.1.321	Servizi essenziali per l'economia e la popolazione.	€ 2.456.318	€ 1.571.096	€ 885.222
4.1.322	Sviluppo e rinnovamento dei villaggi.	€ 738.014	€ 738.014	€ -
4.1.323	Tutela e riqualificazione del patrimonio rurale.	€ 703.083	€ 703.083	€ -
4.1.331	Formazione e informazione.	€ 140.000	€ 140.000	€ -
4.2	Cooperazione.	€ 300.000	€ 201.000	€ 99.000
4.3	Gestione dei GAL.	€ 745.000	€ 745.000	€ -
TOTALE PSL		€ 8.905.961	€ 5.999.240	€ 2.906.722

Nell'ambito del piano finanziario di cui alla tabella sopra descritta, il GAL ha raccolto e selezionato con procedura di evidenza pubblica progetti preliminari per le seguenti misure ed importi:

MISURA	NUMERO PROGETTI PRELIMINARI RACCOLTI	COSTO TOTALE	SPESA PUBBLICA TOTALE
4.1.313	7	€ 518.546	€ 518.546
4.1.321	7	€ 806.246	€ 746.024
4.1.322	4	€ 738.015	€ 738.015
4.1.323	6	€ 671.553	€ 671.553
TOTALE		€ 2.734.360	€ 2.674.138



GAL Versante Laziale Parco Nazionale d'Abruzzo

Linee strategiche: Il tema catalizzatore del Piano di Sviluppo Locale del GAL è il "Turismo rurale".

La superficie territoriale interessata dal GAL è di complessivi 994,23 Km² di cui 857,56 Km² (86,3%) sono ricadenti in territorio montano con quote altimetriche che variano da un minima di 104 metri s.l.m. ad un massimo di 2.242 metri s.l.m. (Monte Meta).

La maggior parte dei Comuni del GAL sono dichiarati montani 857,56 Km², pari al (86,30/o) e la superficie del GAL in zona protetta è pari al 9%.

I centri storici sono situati in posizione elevata (da 369 a 926 metri s.l.m.), spesso costruiti intorno a castelli medioevali. Il territorio, inoltre, presenta diversi parchi e diversi siti di importanza comunitaria SIC e ZPS.



Anno Costituzione: 1994
N. Comuni: 28
N. Soci: 11
Dotazione finanziaria: € 7.603.300
Titolo PSL:
LE VIE DELLA SOSTENIBILITÀ
Popolazione: 95.499
Superficie: 994,23 (Kmq.)
Sito: www.galverla.eu

Ripartizione della spesa prevista per Misura attivata

MISURA	DESCRIZIONE	COSTO TOTALE	TOTALE PUBBLICO (Fesr - Stato-Regione)	ALTRI FONDI
4.1.311	Diversificazione verso attività non agricole.	€ 1.090.000	€ 490.500	€ 599.500
4.1.312	Sostegno alla creazione e allo sviluppo di microimprese.	€ 800.000	€ 380.000	€ 420.000
4.1.313	Incentivazione di attività turistiche.	€ 1.940.000	€ 1.590.000	€ 350.000
4.1.321	Servizi essenziali per l'economia e la popolazione.	€ 1.206.000	€ 1.013.500	€192.500
4.1.322	Sviluppo e rinnovamento dei villaggi.	€ 1.065.000	€ 1.065.000	€ -
4.1.331	Formazione e informazione.	€ 100.000	€ 100.000	€ -
4.2	Cooperazione.	€ 300.000	€ -	€ 300.000
4.3	Gestione del GAL.	€ 1.102.300	€ 1.102.300	€ -
TOTALE PSL		€ 7.603.300	€ 5.741.300	€ 1.862.000

Nell'ambito del piano finanziario di cui alla tabella sopra descritta, il GAL ha raccolto e selezionato con procedura di evidenza pubblica progetti preliminari per le seguenti misure ed importi:

MISURA	NUMERO PROGETTI PRELIMINARI RACCOLTI	COSTO TOTALE	SPESA PUBBLICA TOTALE
4.1.313	15	€1.489.643	€ 1.489.643
4.1.321	12	€ 886.234	€ 850.674
4.1.322	11	€ 833.000	€ 833.000
TOTALE		€ 3.208.877	€ 3.173.317

RETE RURALE NAZIONALE 2007-2013

Ministero delle politiche agricole alimentari e forestali

Dipartimento delle politiche competitive del mondo rurale
e della qualità

Direzione generale della competitività per lo sviluppo
rurale Via XX Settembre, 20 - 00187 Roma
email reterurale@politicheagricole.gov.it

www.reterurale.it

La Rete Rurale Nazionale è il programma con cui l'Italia partecipa al più ampio progetto Europeo (Rete Rurale Europea) che accompagna e integra tutte le attività legate allo Sviluppo delle aree rurali per il periodo 2007-2013

Il programma della Rete Rurale Nazionale prevede la realizzazione di 16 azioni finalizzate a:

- favorire lo scambio di esperienze conoscenze e know-how fra tutti gli attori dello sviluppo rurale in Italia;
- promuovere la cooperazione tra territori e soggetti impegnati nella Realizzazione di azioni per lo sviluppo delle zone rurali;
- diffondere e trasferire esperienze, buone prassi e azioni innovative nei territori rurali;
- rafforzare il collegamento tra attori istituzionali e non, impegnati nell'attuazione delle politiche di sviluppo rurale e nel loro coordinamento con altre politiche;
- migliorare la circolazione delle informazioni sulle opportunità e sui risultati delle politiche di sviluppo rurale.

Attraverso le sue Task Force, la Rete Rurale Nazionale: organizza e partecipa ad eventi, convegni e seminari di carattere regionale, nazionale e Internazionale; svolge attività di studio e ricerca; pubblica documenti tecnici e di approfondimento; realizza e implementa strumenti di supporto per la diffusione di informazioni e la comunicazione (portale, video, campagne Stampa, ecc.).

Questo documento è stato curato dalla Task Force Leader della Rete Rurale Nazionale

Il documento è curato da:

Raffaella Di Napoli, Massimo Di Rienzo

I contenuti sono stati elaborati da:

Dario Cacace, Annalisa Del Prete, Raffaella Di Napoli, Roberta Gloria, Laura Guidarelli, Anna Lapoli, Leonardo Masani, Carlo Ricci, Marta Striano, Stefano Tomassini, Barbara Zanetti

Progettazione grafica:

Daria Sorrentino

Per maggiori informazioni sull'approccio Leader e la Task Force Leader della Rete Rurale Nazionale:
www.reterurale.it/leader

contatti: taskforceleader@inea.it

