

Living Lab SmartAltopiano

Co-progettazione territoriale e modelli partecipativi per il turismo lento nelle aree rurali

Irene Gasparella – *Direttrice GAL Montagna Vicentina*

Giulia Busetto – *Collaboratrice tecnica e responsabile progetto*

GAL Montagna Vicentina

Forum dei Cammini e delle Altre Velocità


Società Geografica Italiana, Villa Celimontana (Palazzetto Mattei),

Via della Navicella 12 , ROMA

11 Giugno 2026



This project has received funding from the European Union's Horizon Europe research and innovation program under grant agreement no 101060876. UK participants in Horizon Europe Project RURALITIES are supported by UKRI grant numbers: 10051963 The Highlands and Islands Transport Partnership and 10050988 Earthwatch Europe.



Il GAL Montagna Vicentina



AMBITO TERRITORIALE DESIGNATO

39

Comuni

28 Comuni in area D
(prevalentemente rurale)

9 Comuni in area B1
(rurale urbanizzato)

2 Comuni in area B2
(urbanizzato)

6

Unioni Montane

4

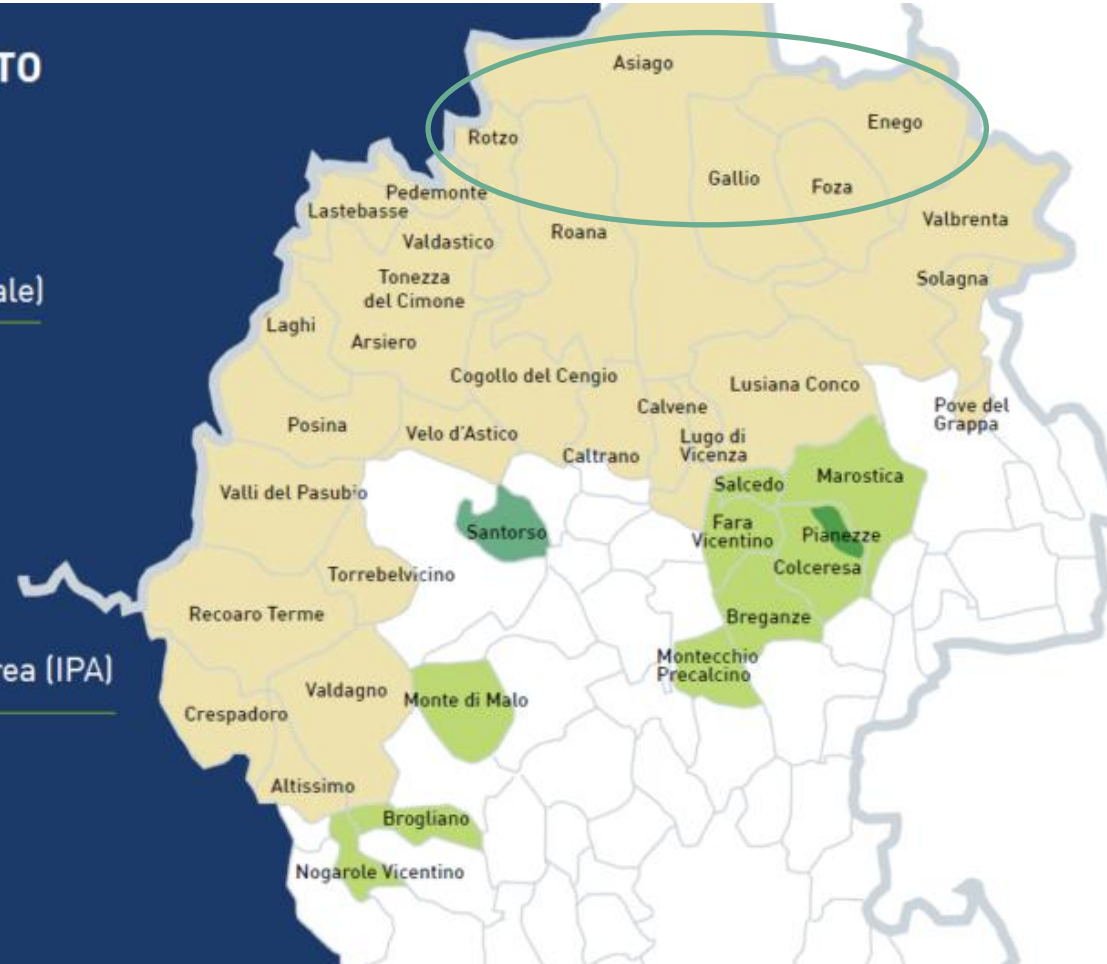
Intese Programmatiche d'Area (IPA)

1.271

Kmq superficie

146.649

Abitanti



- 3** Organizzazioni di Gestione della Destinazione*:
1. OGD Terre Vicentine
 2. OGD Pedemontana Veneta e Colli
 3. OGD Montagna Veneta

*Le Organizzazioni di Gestione della Destinazione (O.G.D.) sono gli organismi costituiti a livello territoriale ai sensi dell'art. 9 della l.r. n. 11/2013 da soggetti pubblici e privati per la gestione integrata delle destinazioni turistiche del Veneto e la realizzazione unitaria delle funzioni di informazione, accoglienza turistica, promozione e commercializzazione dell'offerta turistica di ciascuna destinazione



Il territorio

- ~1.000 m s.l.m.
- Cultura cimbra
- Paesaggi della Grande Guerra
- Pascoli, boschi, malghe
- Percorsi storici e naturalistici

Le sfide

- Spopolamento e invecchiamento
- Stagionalità del turismo
- Operatori che lavorano in parallelo
- Assenza di coordinamento tra Comuni
- Divario digitale nelle zone remote

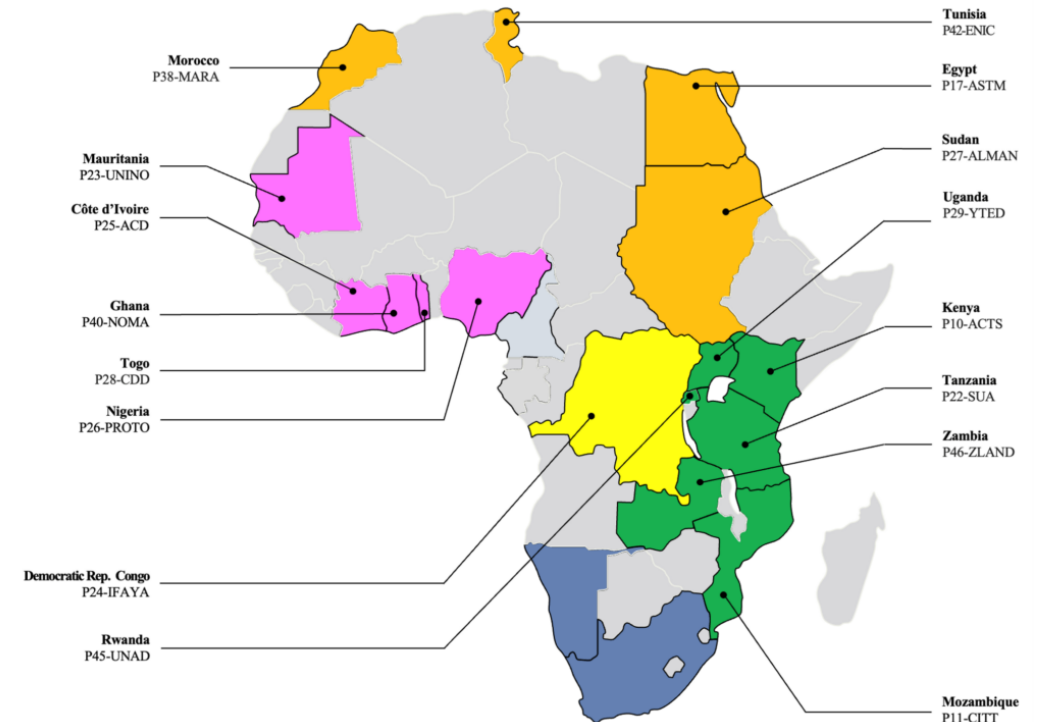
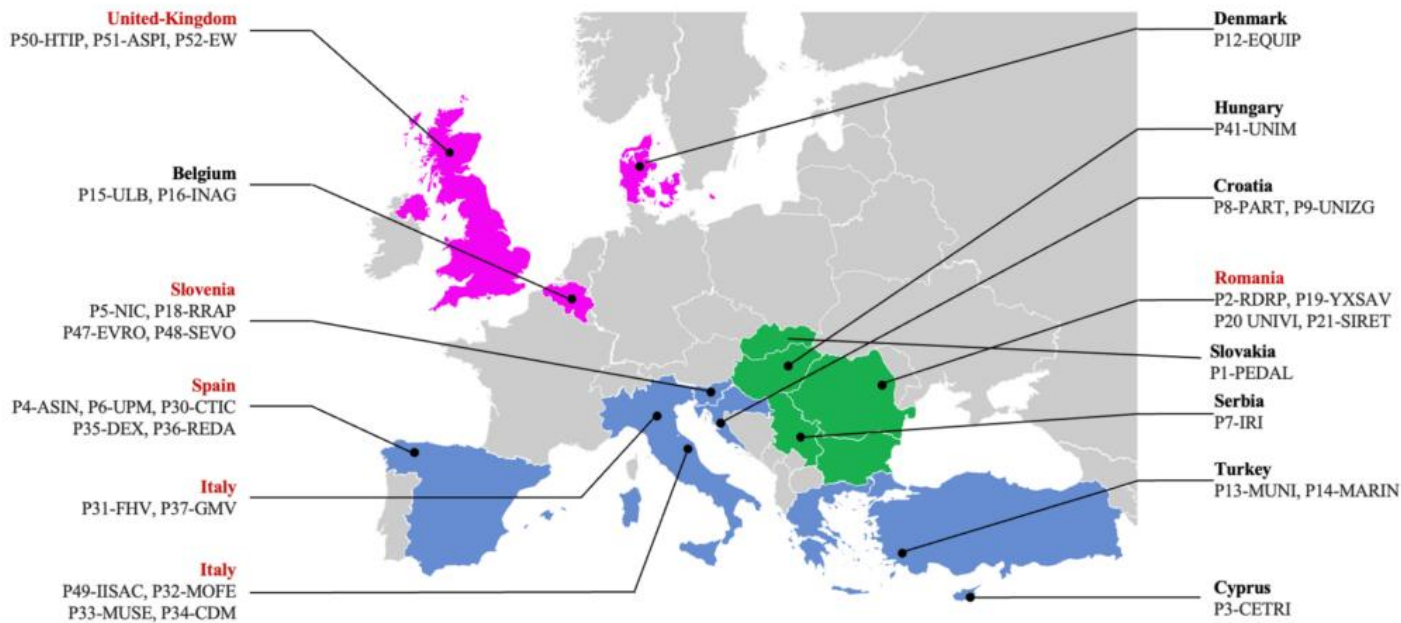
Un territorio ricco di competenze — che mancava di uno spazio per metterle in connessione.

Il progetto Ruralities — Area di intervento



Europa

Africa



49

partner
internazionali

6

aree pilota
in Europa

5

anni di
progetto

23

partner
africani

"Climate smart, ecosystem-enhancing and knowledge-based rural expertise and training centres"
Finanziato da Horizon Europe · Ottobre 2022 – Ottobre 2027

Aree pilota europee

Altopiano dei 7 Comuni (VI) Marche – Ist. Cecchi, Pesaro

Romania

Slovenia

Scozia

Spagna

Sperimentazione di
modelli innovativi per
le aree rurali

Living Labs come
strumenti di co-
creazione territoriale

Uno spazio — virtuale, relazionale, metodologico — in cui gli attori del territorio smettono di aspettare soluzioni dall'esterno e iniziano a costruirle insieme.

Competenze visibili

Mappare e
connettere ciò
che esiste

Reti peer-to-peer

Scambio
orizzontale tra
operatori: guide,
strutture
ricettive, Comuni

Esperti a supporto

Università, centri
di ricerca, aziende
e professionisti

La nostra sfida era capire come il turismo lento e i cammini potessero diventare strumenti di sviluppo locale e non soltanto prodotti turistici.



Lezione chiave:

La partecipazione non si convoca — si coltiva. Con presenza, ascolto e incontri ripetuti nel tempo.

Romea Strata

Il cammino che da Tallinn arriva a Roma, attraversando l'Altopiano dei 7 Comuni

Come costruiamo l'ecosistema locale che rende i cammini davvero percorribili e davvero generativi per il territorio?



Operatori coordinati

Strutture ricettive, guide, malghe: offerte integrate anziché parallele



Comuni connessi

Riconoscersi come parte di uno stesso itinerario, non come enti separati



Info condivise

Informazioni che circolano tra operatori invece di essere duplicate




RURALITIES - CLIMATE SMART, ECOSYSTEM-ENHANCING AND KNOWLEDGE-BASED RURAL EXPERTISE AND TRAINING CENTRES

49 Partners across Europe and Africa

Ruralities Consortium



This project has received funding from the European Union's Horizon Europe research and innovation program under grant agreement no 101060876. UK participants in Horizon Europe Project RURALITIES are supported by UKRI grant numbers: 10051963 The Highlands and Islands Transport Partnership and 10050988 Earthwatch Europe.





**RURALITIES - CLIMATE SMART, ECOSYSTEM-
ENHANCING
AND KNOWLEDGE-BASED RURAL
EXPERTISE AND TRAINING CENTRES**

Grazie

email: info@montagnavicentina.com

telefono: 0424 63424

cellulare: 327 111 2995

sito web: www.montagnavicentina.com

Piazzale della Stazione 1, Asiago 36012 (VI)

LinkedIn: Project Ruralities

Instagram: @Ruralities52

X: @Ruralities52

www.ruralities-project.eu



This project has received funding from the European Union's Horizon Europe research and innovation program under grant agreement no 101060876. UK participants in Horizon Europe Project RURALITIES are supported by UKRI grant numbers: 10051963 The Highlands and Islands Transport Partnership and 10050988 Earthwatch Europe.

