

LEADER

Sviluppo guidato dalle comunità locali



I GAL della Regione CAMPANIA



PIANO STRATEGICO
DELLA PAC

IL FUTURO DELL'AGRICOLTURA SOSTENIBILE



Finanziato
dall'Unione europea



Connessioni che seminano opportunità



Consiglio per la ricerca in agricoltura
e l'analisi dell'economia agraria

**Documento realizzato nell'ambito del Programma
Rete Nazionale della PAC 2025-2027**
Progetto Rete LEADER (CREA, Scheda CR 05.01)

Organismo nazionale responsabile:

Ministero dell'agricoltura, della sovranità alimentare e delle foreste
Direzione Generale Sviluppo Rurale
Direttore Generale: Simona Angelini

Responsabile scientifico: Raffaella Di Napoli

Coordinamento Operativo: Fabio Muscas

Database e elaborazioni statistiche: Smilka Guerra, Stefano Tomassini

Progettazione infografiche: Marta Striano

Elaborazioni cartografiche: Claudio Mazzi

Supporto informatico: Domenico Pavone

Developer: Luca Ruscio www.lunexio.it

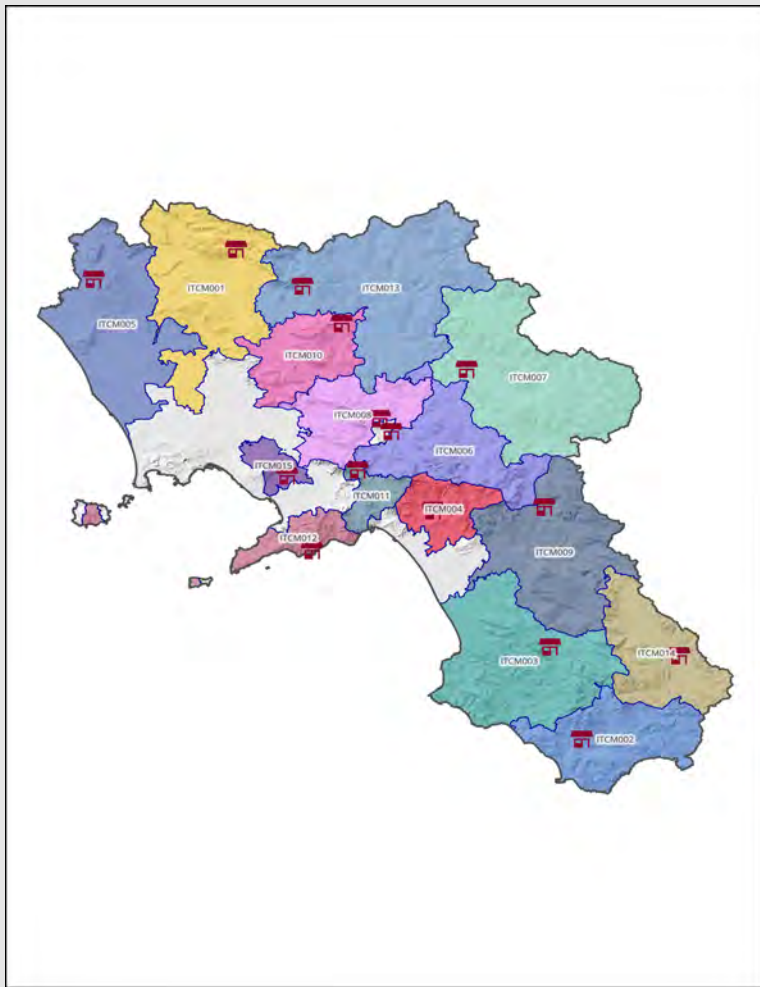
Sviluppo web e comunicazione: Roberta Gloria

Progetto grafico: Roberta Ruberto

Dati aggiornati a: novembre 2025

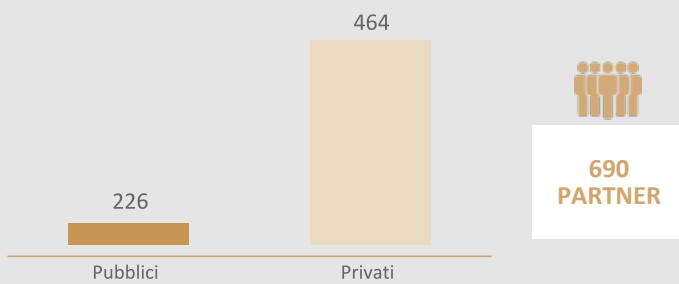
Data pubblicazione: dicembre 2025

GAL CAMPANIA

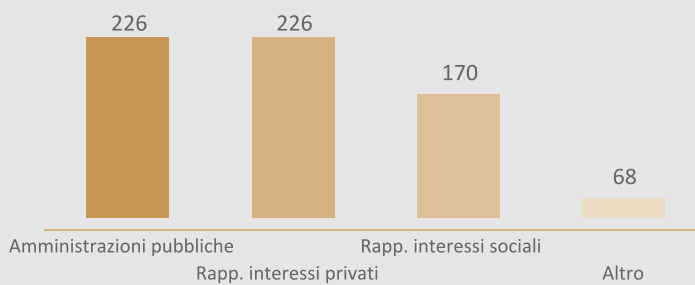


I GRUPPI DI AZIONE LOCALE

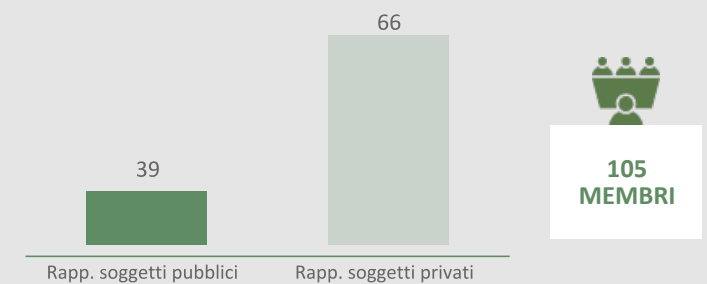
COMPOSIZIONE DEI PARTENARIATI



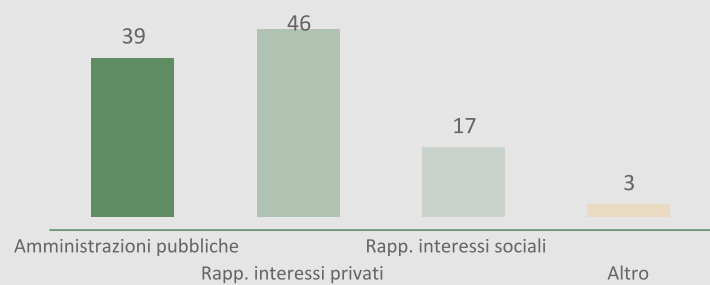
N. soci per tipologia




COMPOSIZIONE DEI CDA



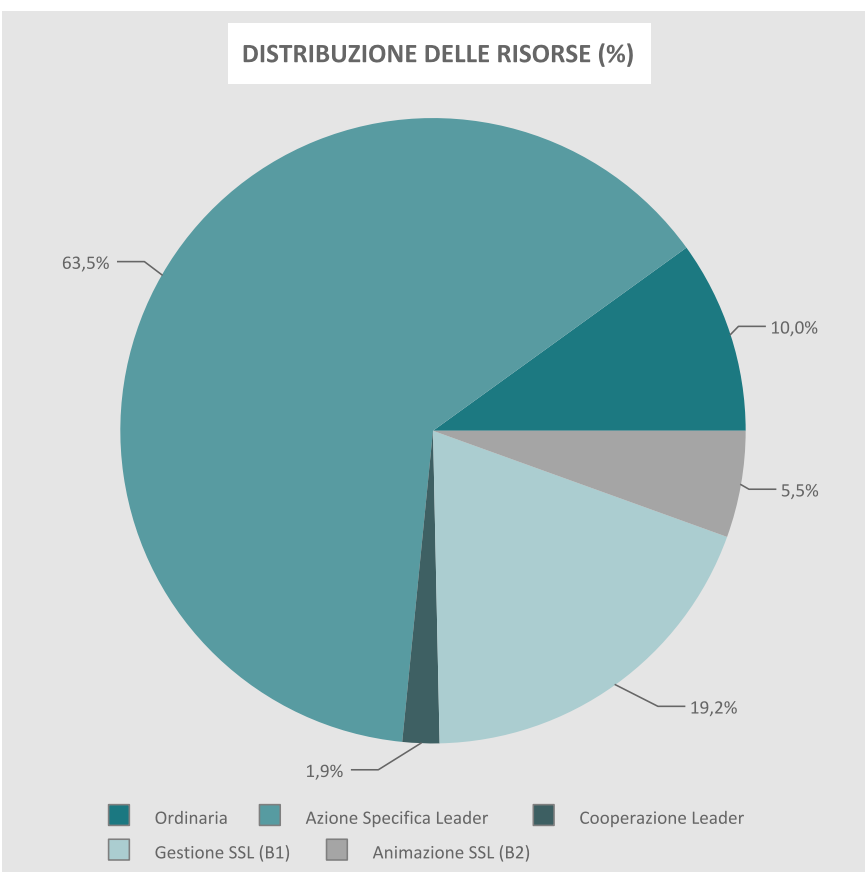
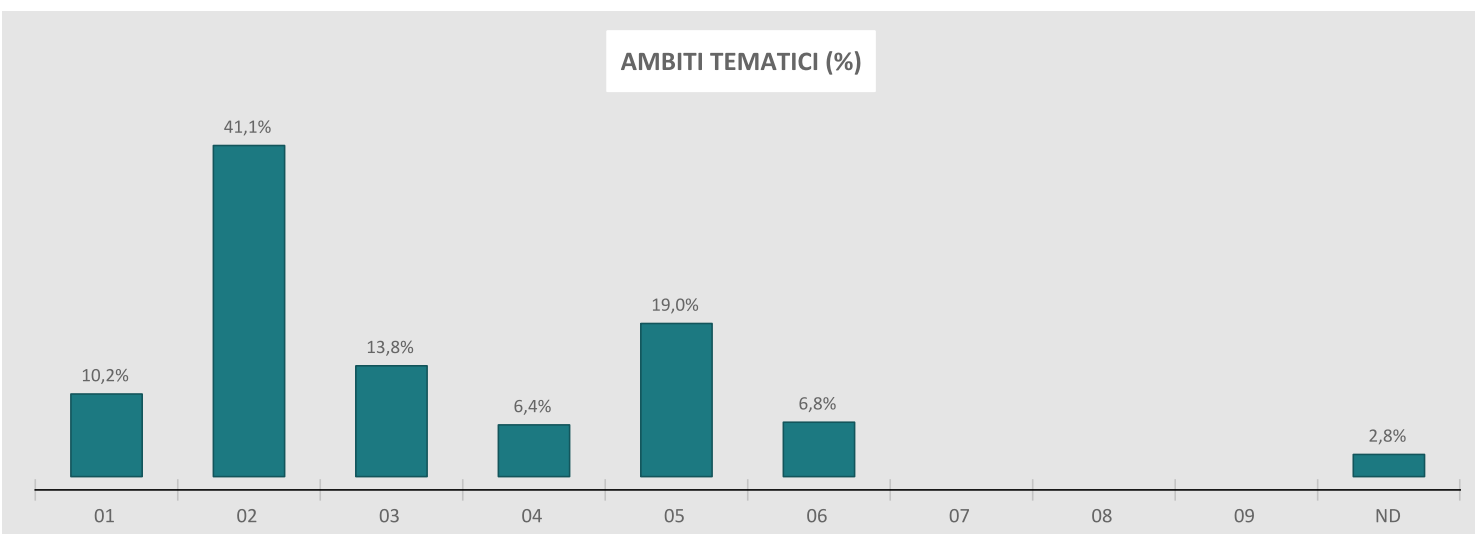
N. componenti CDA per tipologia



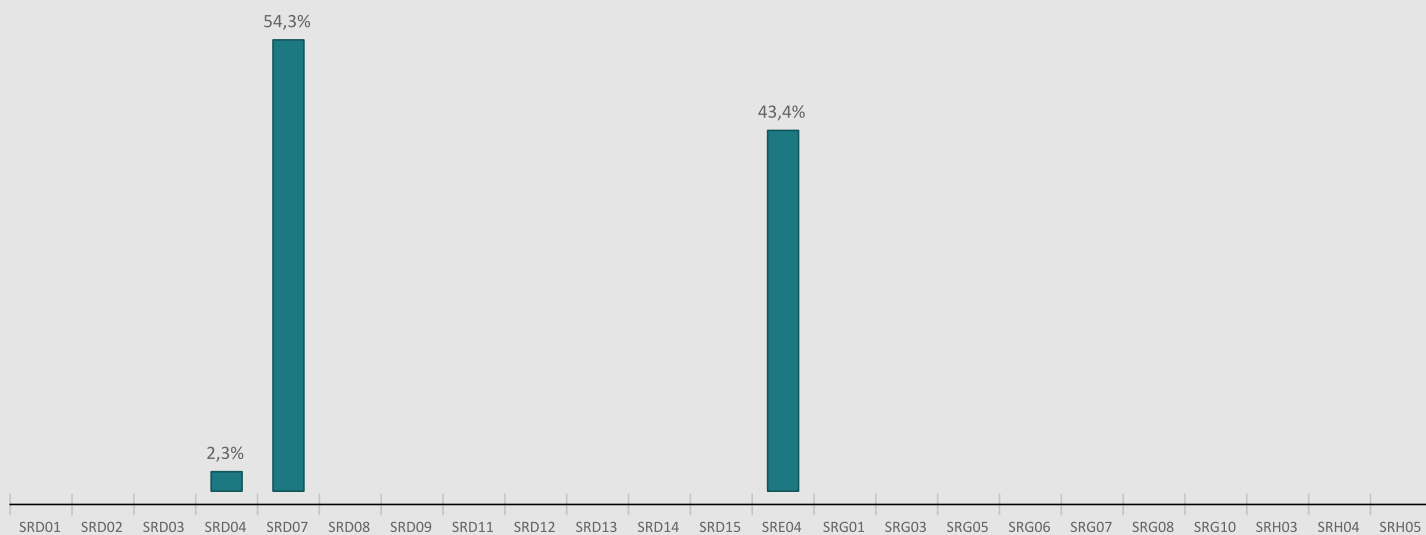
IL TERRITORIO DELLE AREE GAL



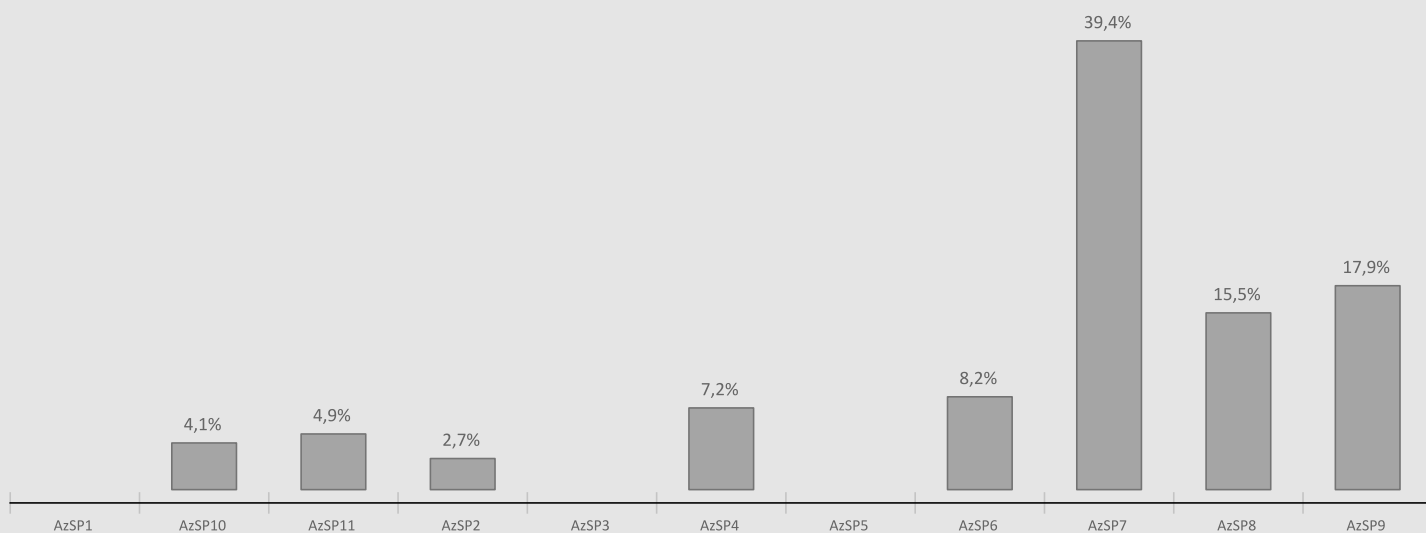
LE STRATEGIE DI SVILUPPO LOCALE



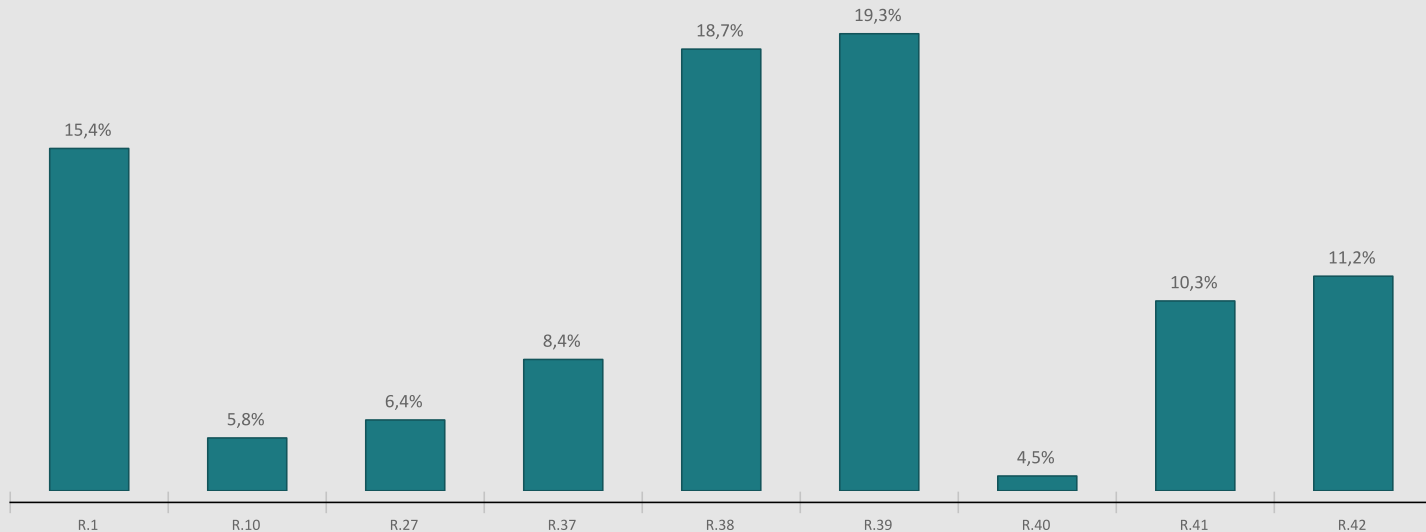
DISTRIBUZIONE DELLE RISORSE - AZIONI ORDINARIE (%)



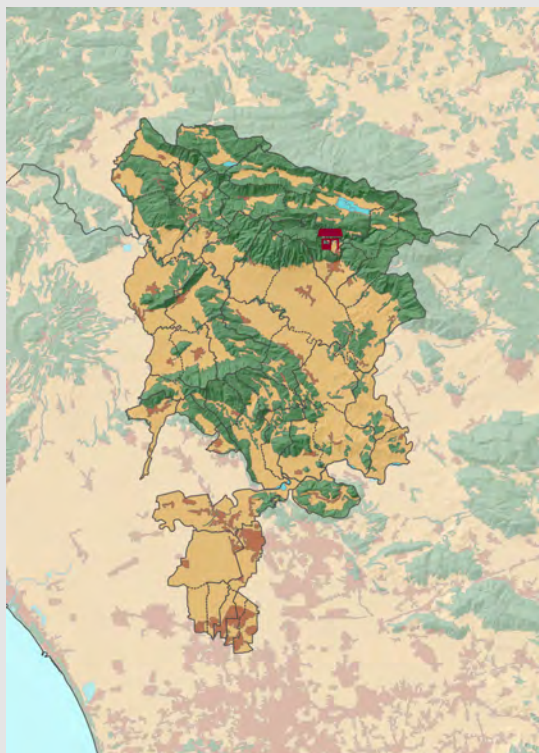
DISTRIBUZIONE DELLE RISORSE - AZIONI SPECIFICHE (%)



DISTRIBUZIONE DELLE RISORSE PER INDICATORE DI RISULTATO (%)



GAL Alto Casertano



Indirizzo: Viale dei Pioppi, 16
Città: Piedimonte Matese (CE)
Cap: 81016



Sito: www.altocaserano.it
Email: p.cappella@altocaserano.it
Tel: 003908231704867
Contatto: Pietro Andrea Cappella



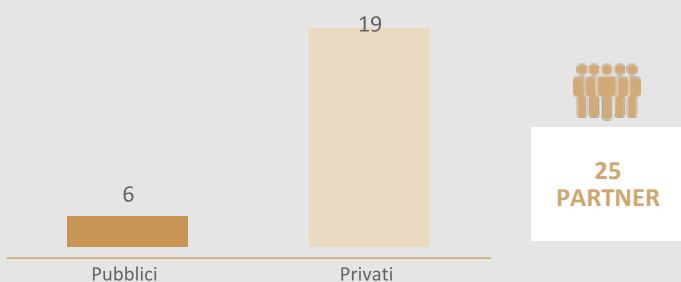
[Clicca qui per le mappe interattive](#)

Comuni coinvolti: (46)

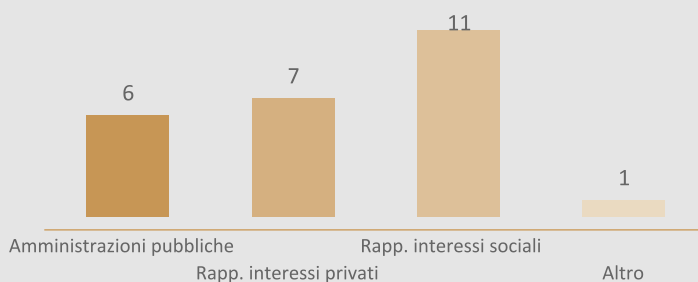
AILANO, ALIFE, ALVIGNANO, BAIA E LATINA, CAIAZZO, CALVI RISORTA, CAMIGLIANO, CAPRIATI A VOLTURNO, CAPUA, CARINARO, CASALUCE, CASTEL CAMPAGNANO, CASTEL DI SASSO, CASTELLO DEL MATESE, CASTEL MORRONE, CIORLANO, DRAGONI, FONTEGRECA, FORMICOLA, FRIGNANO, GALLO MATESE, GIANO VETUSTO, GIOIA SANNITICA, GRICIGNANO DI AVERSA, LETINO, LIBERI, PIANA DI MONTE VERNA, PIEDIMONTE MATESE, PIETRAMELARA, PIETRAVAIRANO, PONTELATONE, PRATA SANNITA, PRATELLA, RAVISCANINA, RIARDO, ROCCAROMANA, ROCCHETTA E CROCE, RUVIANO, SAN GREGORIO MATESE, SAN POTITO SANNITICO, SANTA MARIA CAPUA VETERE, SAN TAMMARO, SANT'ANGELO D'ALIFE, TEVEROLA, VAIRANO PATENORA, VALLE AGRICOLA

IL GRUPPO DI AZIONE LOCALE

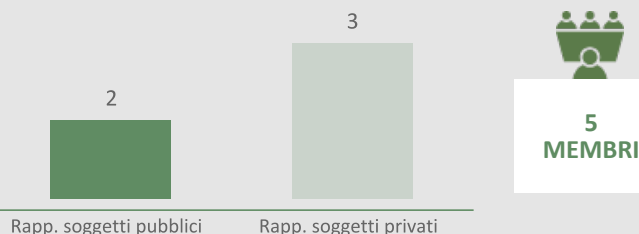
COMPOSIZIONE DEL PARTENARIATO



N. soci per tipologia



COMPOSIZIONE DEL CDA



N. componenti CDA per tipologia



IL TERRITORIO DELL'AREA GAL



1.166,6 km²
Superficie coperta

8,6 %
della superficie
regionale

21,5 %
ricade in parchi
nazionali o
regionali



170,2 ab/km²
Densità abitativa

413,4 ab/km²
densità abitativa
regionale



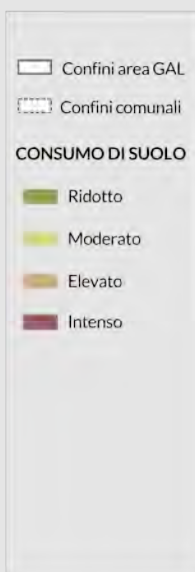
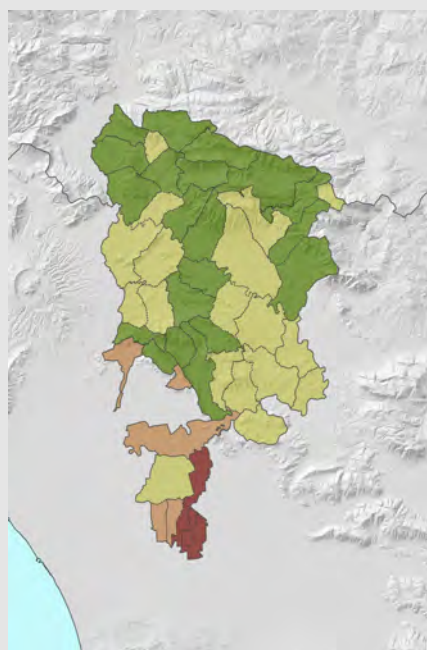
46
Comuni
coinvolti

8,4 %
della regione

19,6 %
dei comuni sono "Piccoli comuni" fino a 1000 ab.

26
comuni ricadono in Aree D
(aree rurali con problemi complessivi di sviluppo)

CONSUMO DI SUOLO



INDICI



198.599
Popolazione
interessata

3,5 %
della regione



-2,6
Tasso di
spopolamento

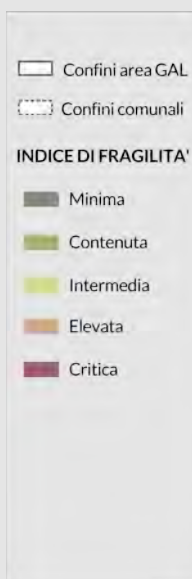
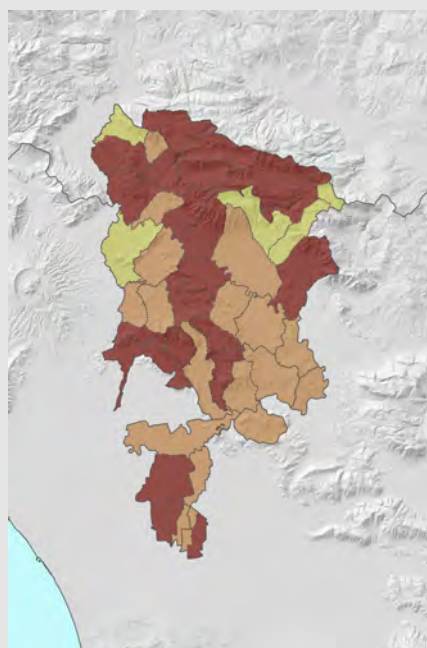
-2,5
Campania
-0,7
Italia



11,6
Tasso di
disoccupazione

12,9
Campania
9,2
Italia

INDICE DI FRAGILITA'



17.082,5
Reddito medio
pc

17.953,8
Campania
21.776,6
Italia



3.574,9
Indice
importanza
agricoltura

2.223,2
Campania
3.614,4
Italia





9,9
Indice
importanza
agroalimentare

6,9
Campania
7,8
Italia

LA STRATEGIA DI SVILUPPO LOCALE

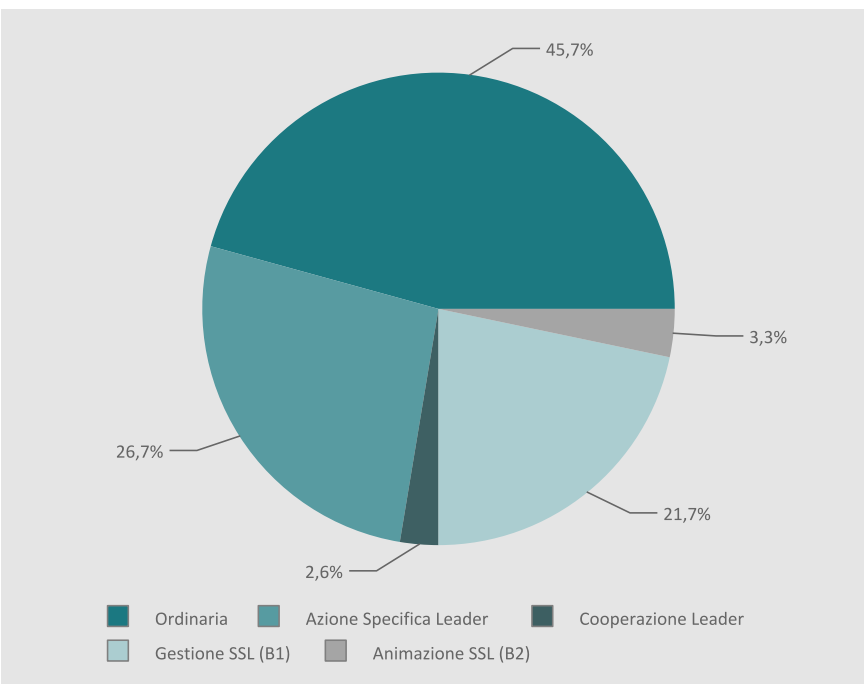
Un Turismo Smart per riscoprire l'Alto Casertano

AMBITI TEMATICI

-  Servizi ecosistemici, biodiversità, risorse naturali e paesaggio
-  Sistemi di offerta socioculturali e turisticoricreativi locali



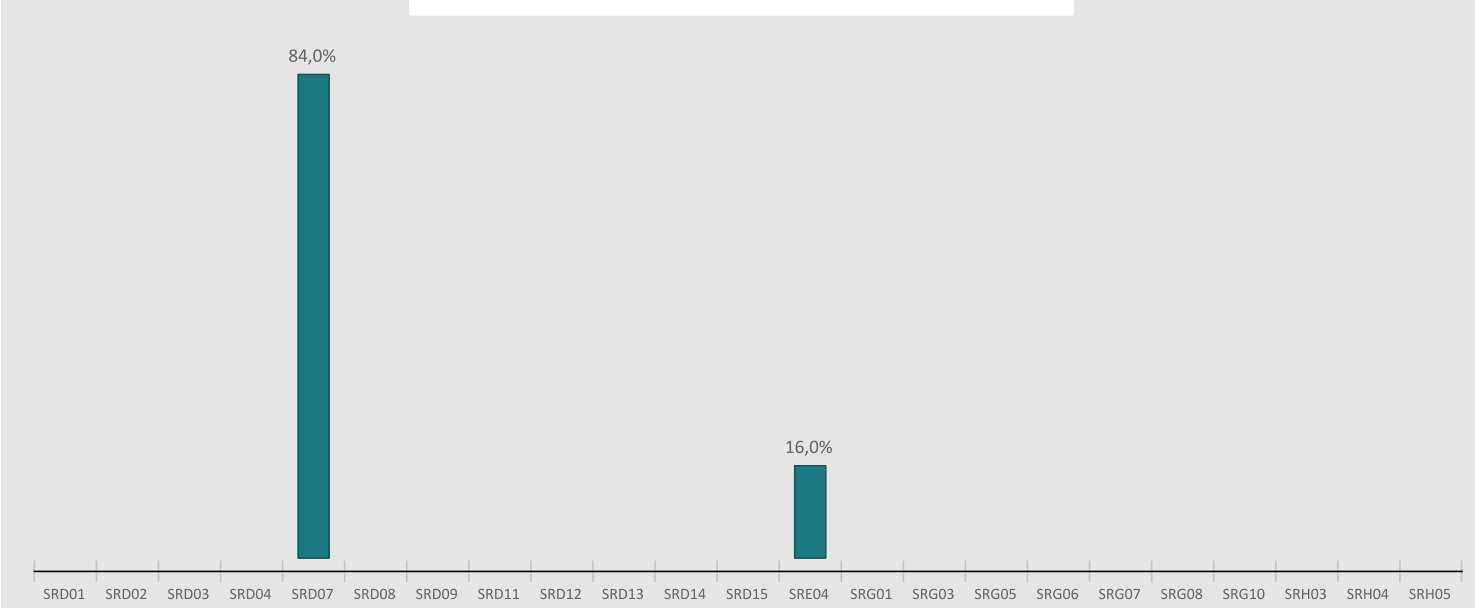
DISTRIBUZIONE DELLE RISORSE (%)



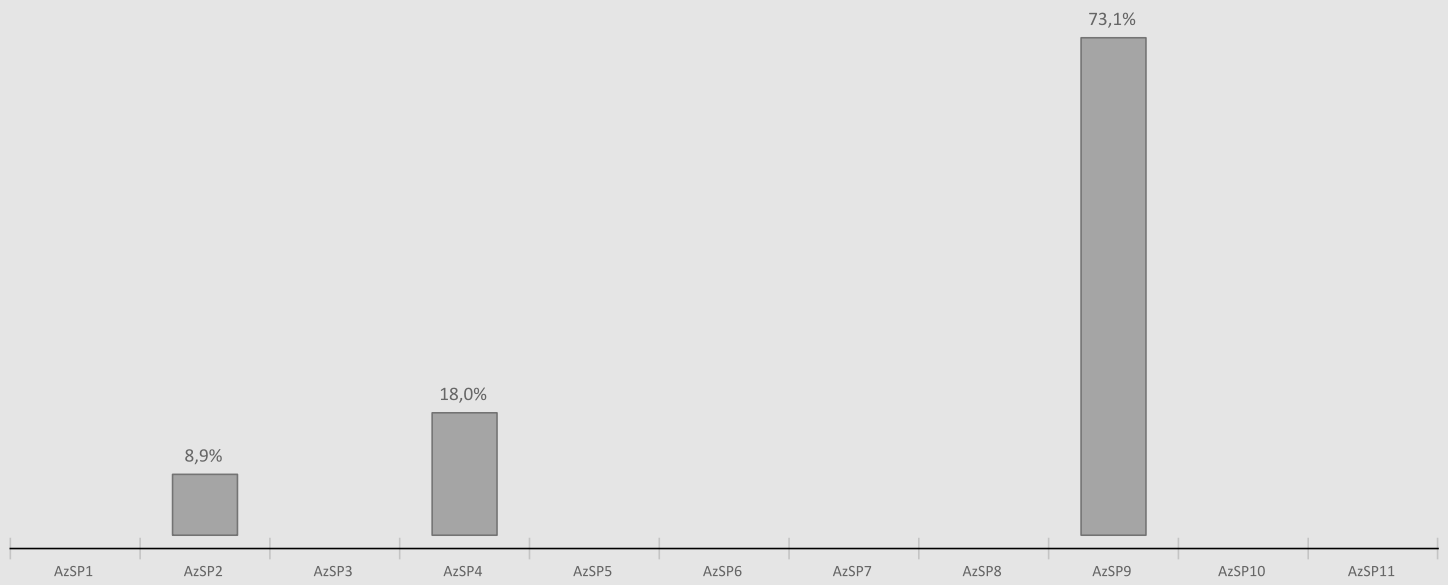
TOTALE RISORSE SSL



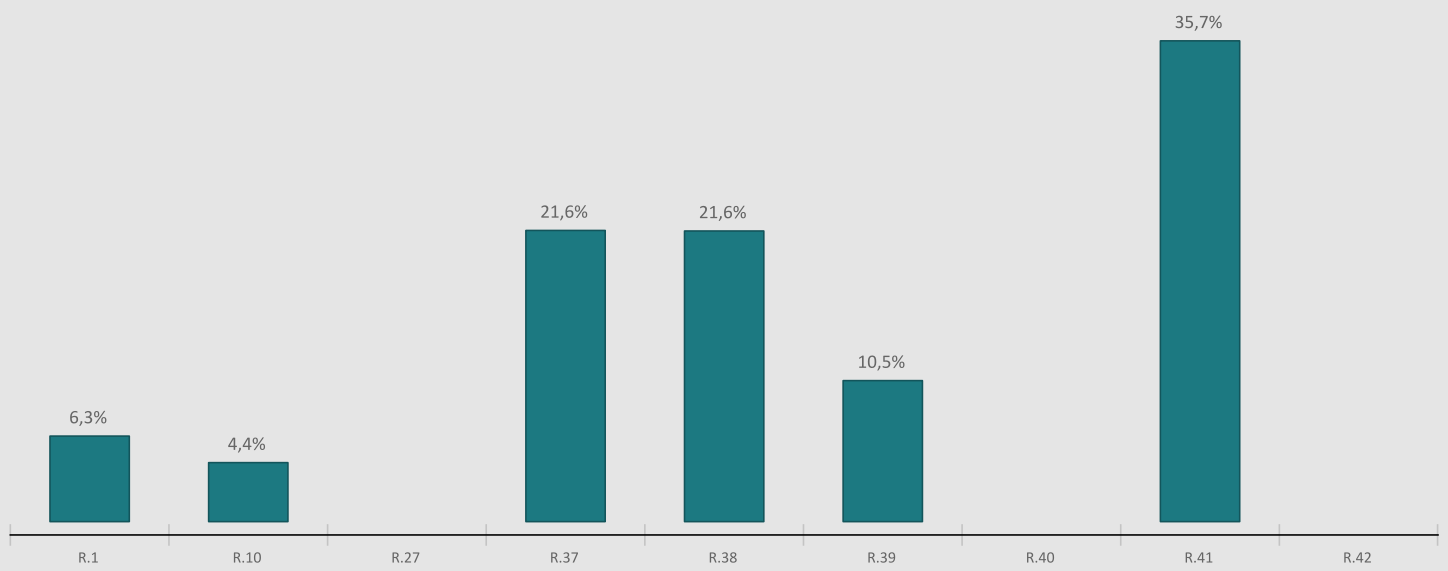
DISTRIBUZIONE DELLE RISORSE - AZIONI ORDINARIE (%)



DISTRIBUZIONE DELLE RISORSE - AZIONI SPECIFICHE (%)



DISTRIBUZIONE DELLE RISORSE PER INDICATORE DI RISULTATO (%)





Indirizzo: Coontrada Foresta, null
Città: Futani (SA)
Cap: 84050

Sito: <https://www.galcasacastra.it>
Email: coordinatore@galcasacastra.it
Tel: 00390974953745
Contatto: Carmine Farnetano

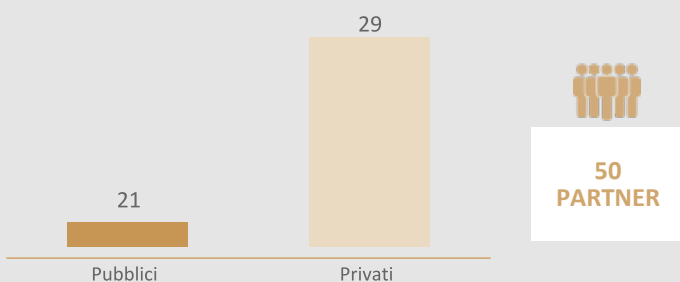
[Clicca qui per le mappe interattive](#)

Comuni coinvolti: (24)

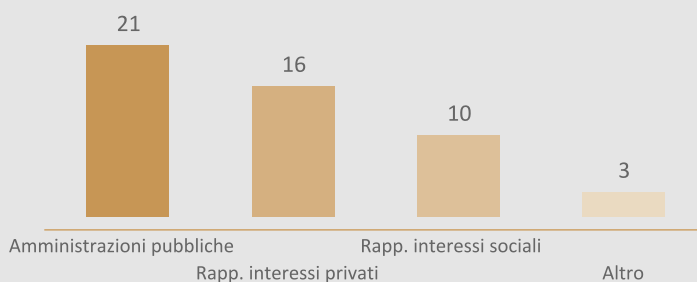
ALFANO, ASCEA, CAMEROTA, CASALETTO SPARTANO, CASELLE IN PITTARI, CELLE DI BULGHERIA, CENTOLA, CUCCARO VETERE, FUTANI, ISPANI, LAURITO, MONTANO ANTILIA, MORIGERATI, PISCIOTTA, ROCCAGLIORIOSA, ROFRANO, SAN GIOVANNI A PIRO, SAN MAURO LA BRUCA, SANTA MARINA, SAPRI, TORRACA, TORRE ORSAIA, TORTORELLA, VIBONATI

IL GRUPPO DI AZIONE LOCALE

COMPOSIZIONE DEL PARTENARIATO



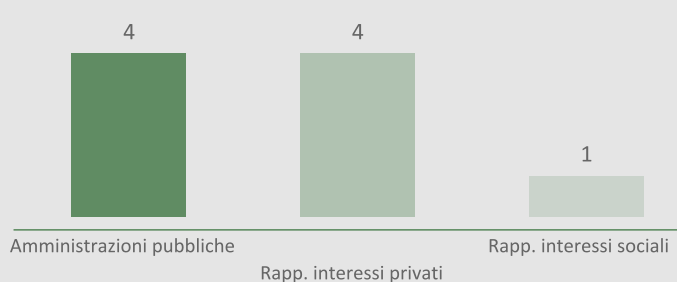
N. soci per tipologia



COMPOSIZIONE DEL CDA



N. componenti CDA per tipologia



IL TERRITORIO DELL'AREA GAL



762,9 km²
Superficie coperta

5,6 %
della superficie regionale

62,8 %
ricade in parchi nazionali o regionali



72,4 ab/km²
Densità abitativa

413,4 ab/km²
densità abitativa regionale



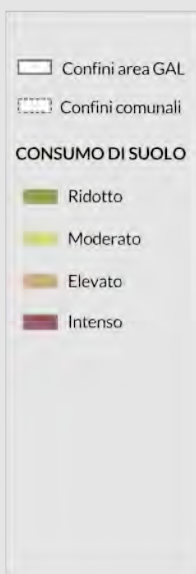
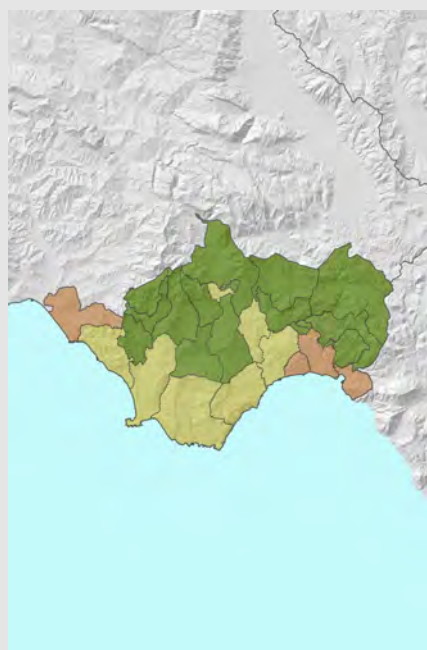
24
Comuni coinvolti

4,4 %
della regione

29,2 %
dei comuni sono "Piccoli comuni" fino a 1000 ab.

8
comuni ricadono in Aree D
(aree rurali con problemi complessivi di sviluppo)

CONSUMO DI SUOLO



INDICI



55.240
Popolazione interessata

1,0 %
della regione



-5,3
Tasso di spopolamento

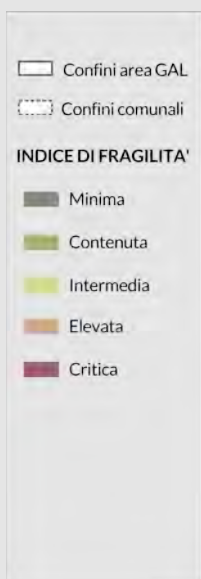
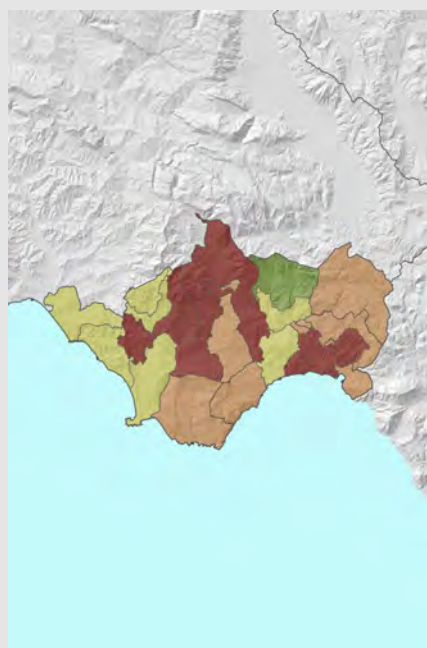
-2,5
Campania
-0,7
Italia



13,3
Tasso di disoccupazione

12,9
Campania
9,2
Italia

INDICE DI FRAGILITA'



14.416,1
Reddito medio pc

17.953,8
Campania
21.776,6
Italia



5.337,9
Indice importanza agricoltura

2.223,2
Campania
3.614,4
Italia



4,1
Indice importanza agroalimentare

6,9
Campania
7,8
Italia

LA STRATEGIA DI SVILUPPO LOCALE

Casematte e Verdi pascoli

AMBITI TEMATICI



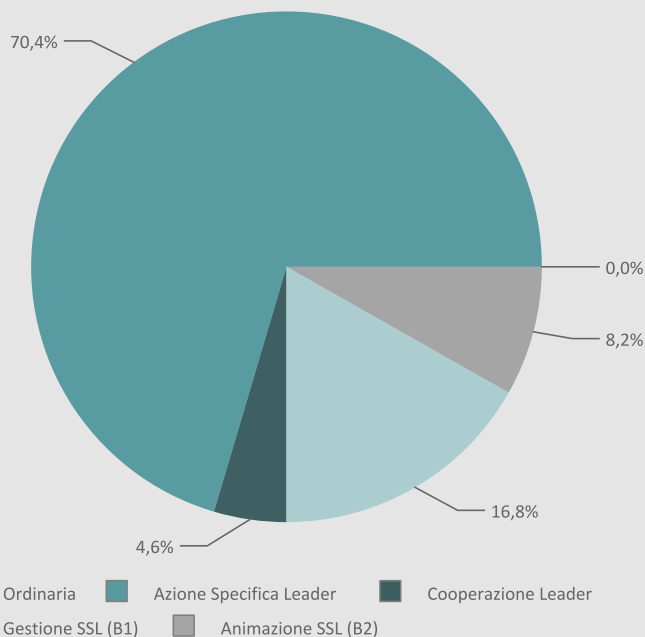
Servizi ecosistemici, biodiversità, risorse naturali e paesaggio



Sistemi di offerta socioculturali e turisticoricreativi locali



DISTRIBUZIONE DELLE RISORSE (%)



TOTALE RISORSE SSL



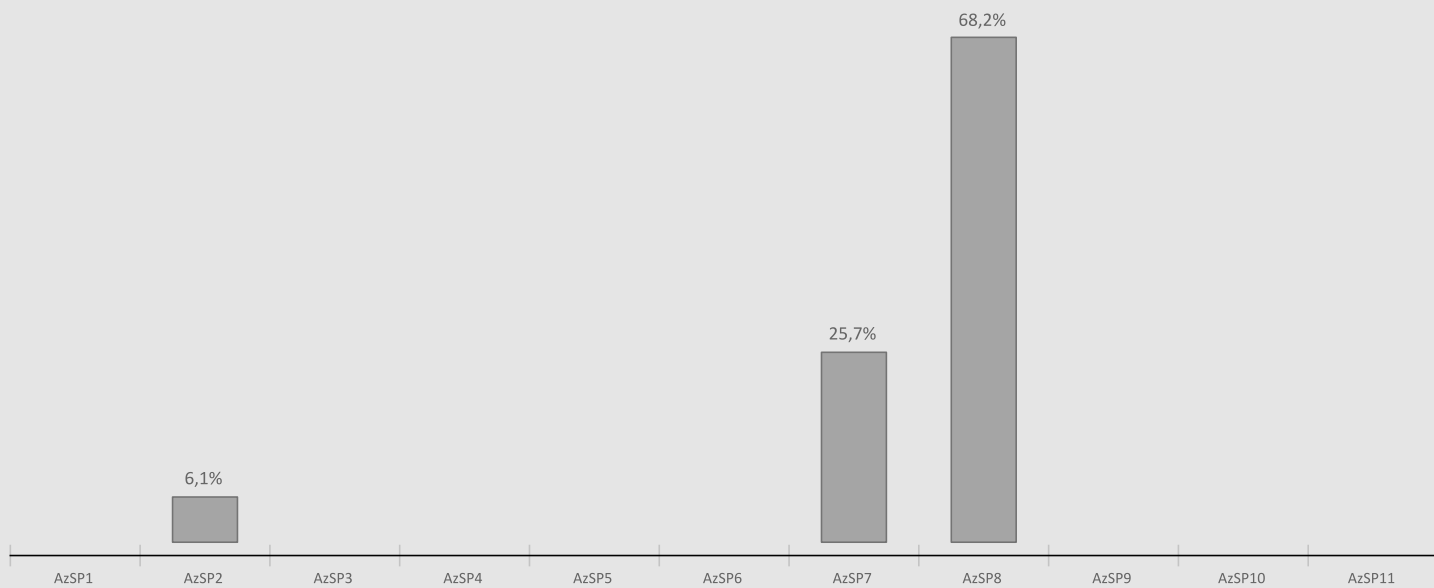
6.545.840



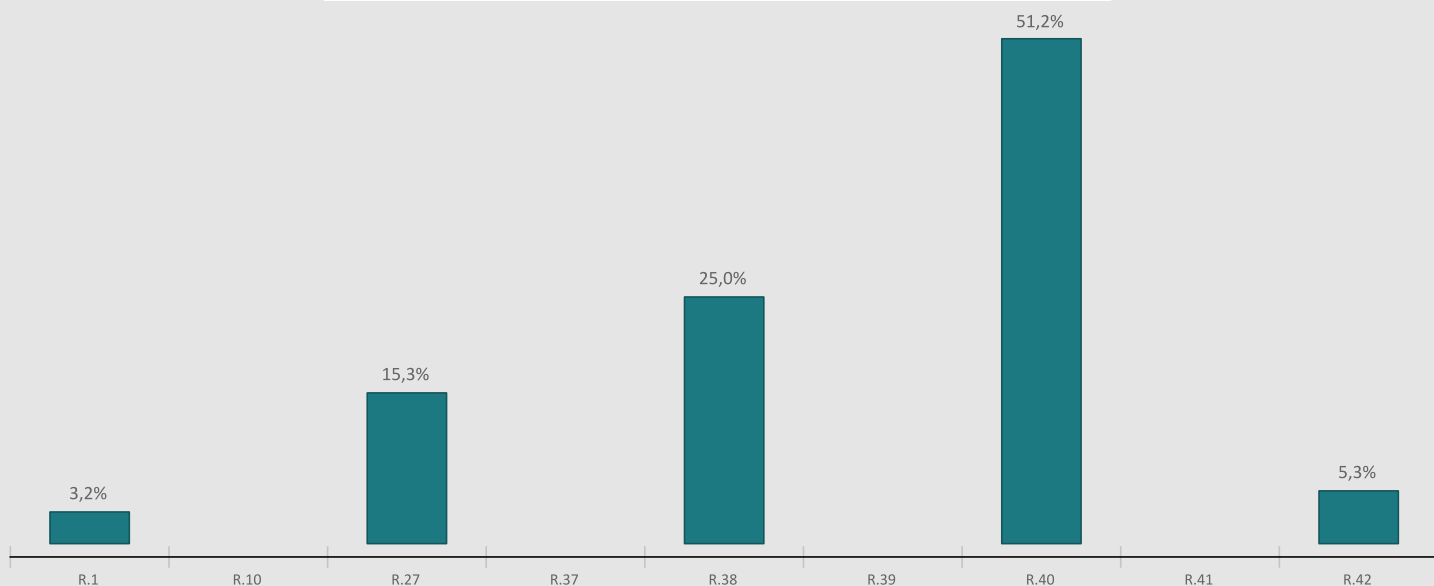
DISTRIBUZIONE DELLE RISORSE - AZIONI ORDINARIE (%)

SRD01 SRD02 SRD03 SRD04 SRD07 SRD08 SRD09 SRD11 SRD12 SRD13 SRD14 SRD15 SRE04 SRG01 SRG03 SRG05 SRG06 SRG07 SRG08 SRG10 SRH03 SRH04 SRH05

DISTRIBUZIONE DELLE RISORSE - AZIONI SPECIFICHE (%)



DISTRIBUZIONE DELLE RISORSE PER INDICATORE DI RISULTATO (%)






 Indirizzo: Corso Umberto I Frazione Capizzo, null
 Città: Magliano Vetere (SA)
 Cap: 84050


 Sito: <https://www.galcilento.it/>
 Email: coordinatore@galcilento.it
 Tel: 00390974992332
 Contatto: Luca Cerretani

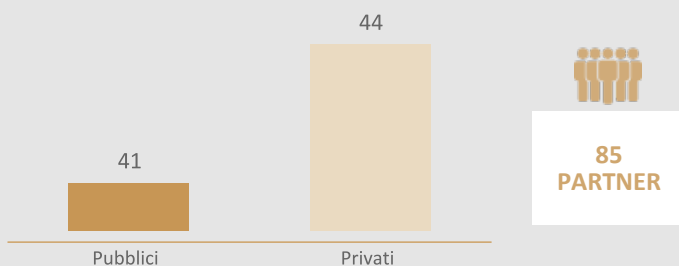

[Clicca qui per le mappe interattive](#)

Comuni coinvolti: (44)

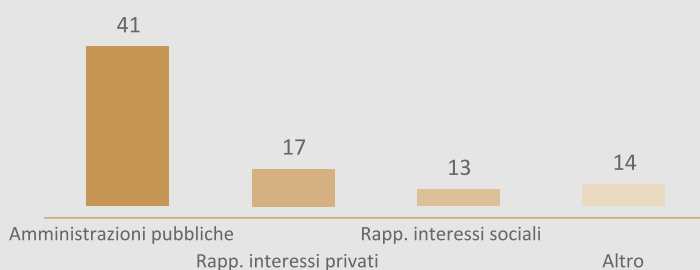
AGROPOLI, ALBANELLA, ALTAVILLA SILENTINA, CAMPORA, CANNALONGA, CAPACCIO PAESTUM, CASAL VELINO, CASTELLABATE, CASTELNUOVO CILENTO, CASTEL SAN LORENZO, CERASO, CICERALE, FELITTO, GIOI, GIUNGANO, LAUREANA CILENTO, LAURINO, LUSTRA, MAGLIANO VETERE, MOIO DELLA CIVITELLA, MONTECORICE, MONTEFORTE CILENTO, NOVI VELIA, OGLIASTRO CILENTO, OMIGNANO, ORRIA, PERDIFUMO, PERITO, PIAGGINE, POLLICA, PRIGNANO CILENTO, ROCCADASPIDE, RUTINO, SACCO, SALENTO, SAN MAURO CILENTO, SERRAMEZZANA, SESSA CILENTO, STELLA CILENTO, STIO, TORCHIARA, TRENTINARA, VALLE DELL'ANGELO, VALLO DELLA LUCANIA

IL GRUPPO DI AZIONE LOCALE

COMPOSIZIONE DEL PARTENARIATO



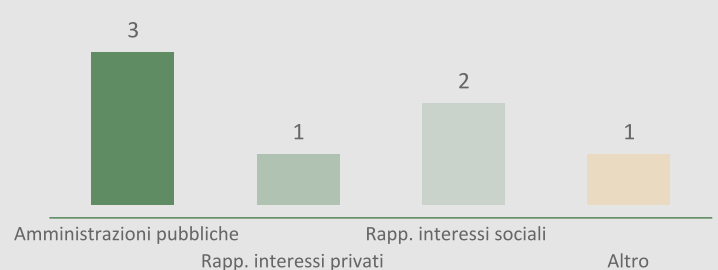
N. soci per tipologia



COMPOSIZIONE DEL CDA



N. componenti CDA per tipologia



IL TERRITORIO DELL'AREA GAL



1.263,4 km²
Superficie coperta

9,3 %
della superficie regionale

58,1 %
ricade in parchi nazionali o regionali



105,2 ab/km²
Densità abitativa

413,4 ab/km²
densità abitativa regionale



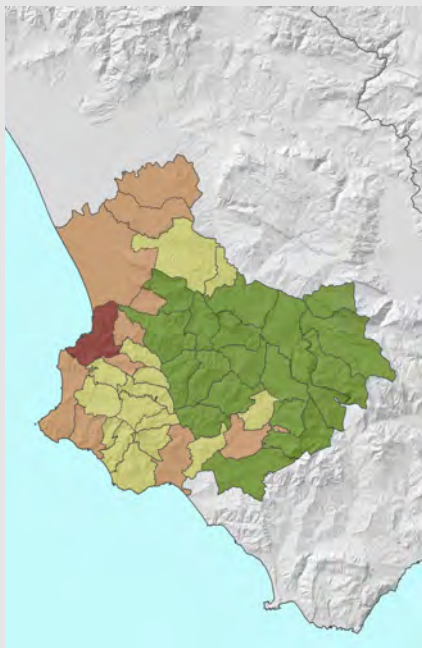
44
Comuni coinvolti

8,0 %
della regione

31,8 %
dei comuni sono "Piccoli comuni" fino a 1000 ab.

7
comuni ricadono in Aree D
(aree rurali con problemi complessivi di sviluppo)

CONSUMO DI SUOLO



INDICI



132.859
Popolazione interessata

2,4 %
della regione



-2,2
Tasso di spopolamento


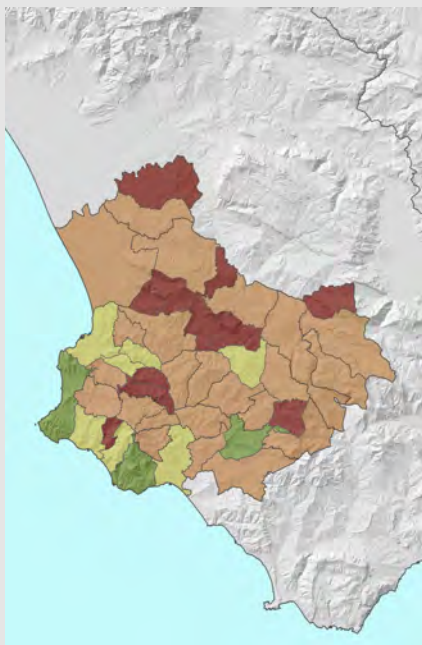
-2,5
Campania
-0,7
Italia



11,4
Tasso di disoccupazione

12,9
Campania
9,2
Italia

INDICE DI FRAGILITA'



15.466,4
Reddito medio pc

17.953,8
Campania
21.776,6
Italia



8.543,8
Indice importanza agricoltura

2.223,2
Campania
3.614,4
Italia



6,9
Indice importanza agroalimentare

6,9
Campania
7,8
Italia

L'Artigianato della Dieta mediterranea

AMBITI TEMATICI



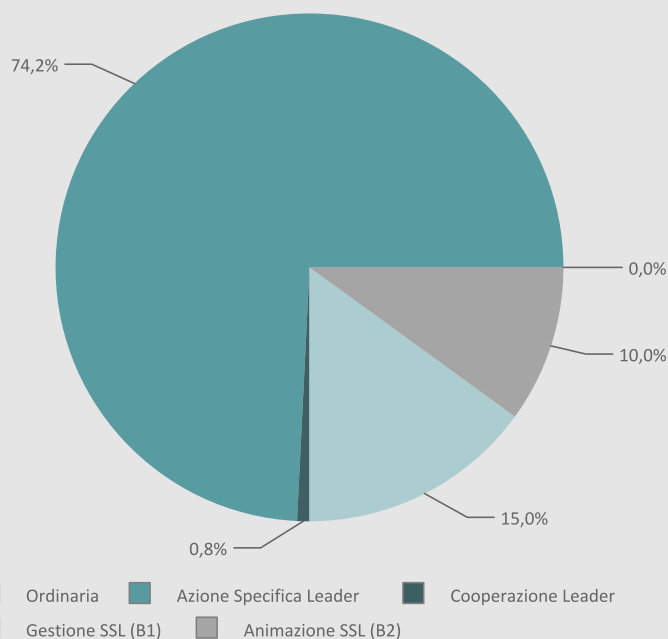
Servizi ecosistemici, biodiversità, risorse naturali e paesaggio



Sistemi di offerta socioculturali e turisticoricreativi locali



DISTRIBUZIONE DELLE RISORSE (%)



TOTALE RISORSE SSL



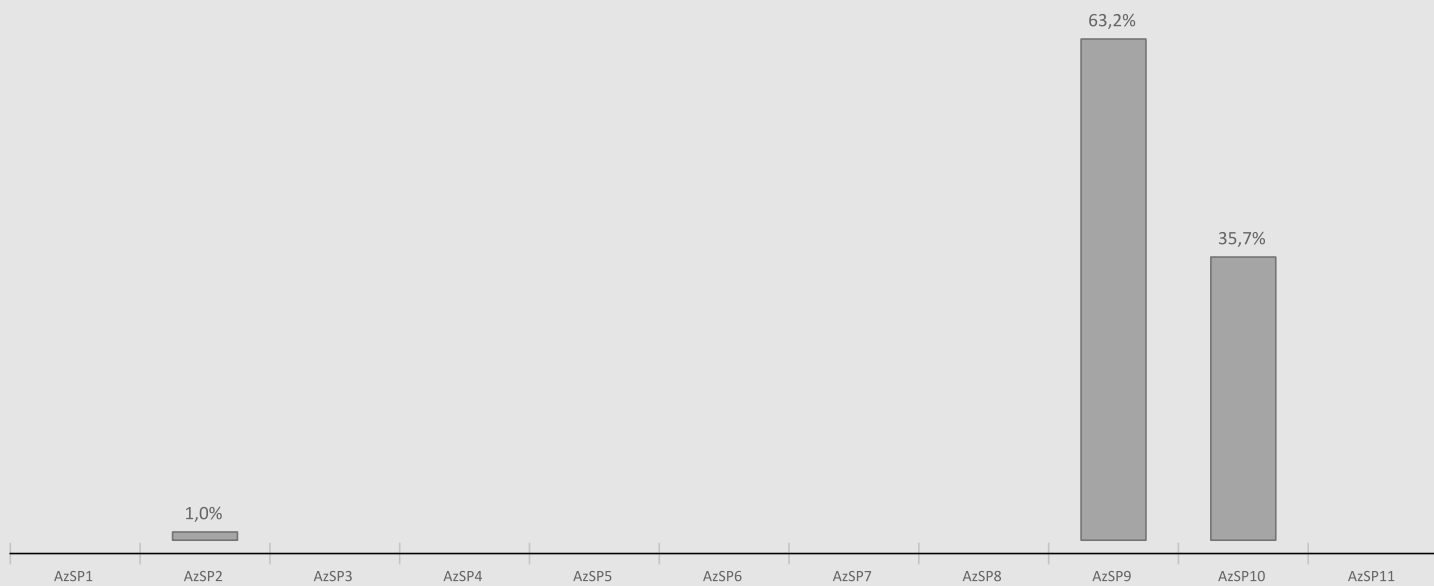
6.410.259



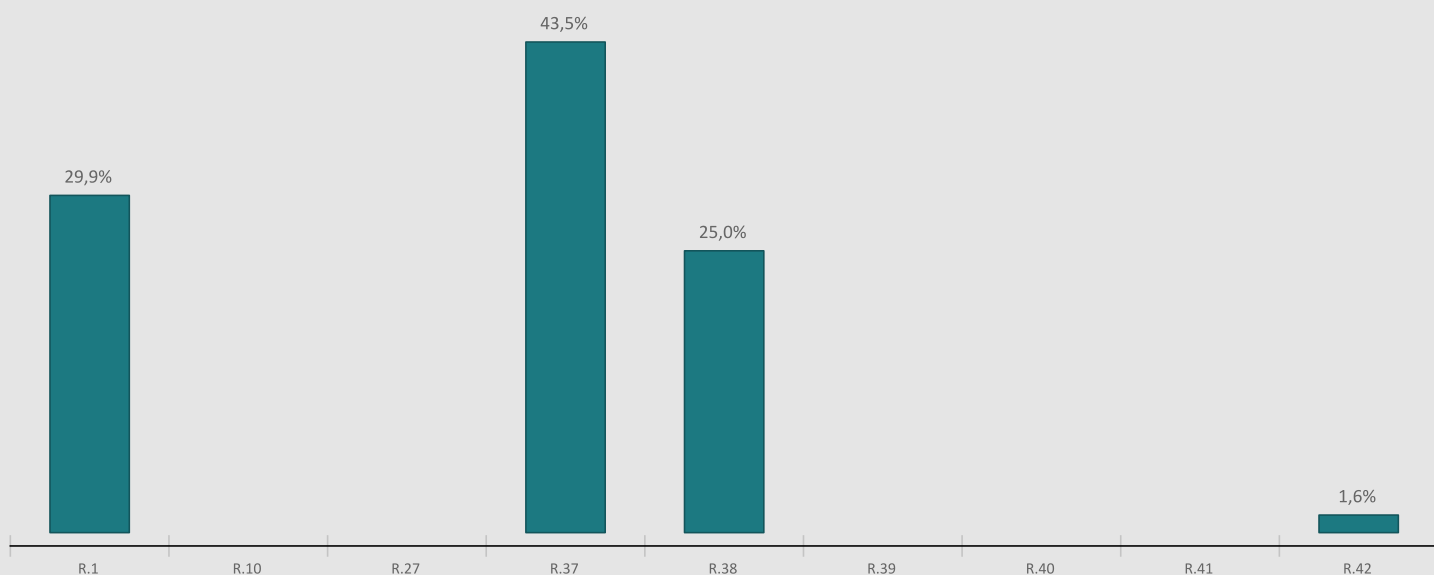
DISTRIBUZIONE DELLE RISORSE - AZIONI ORDINARIE (%)

SRD01 SRD02 SRD03 SRD04 SRD07 SRD08 SRD09 SRD11 SRD12 SRD13 SRD14 SRD15 SRE04 SRG01 SRG03 SRG05 SRG06 SRG07 SRG08 SRG10 SRH03 SRH04 SRH05

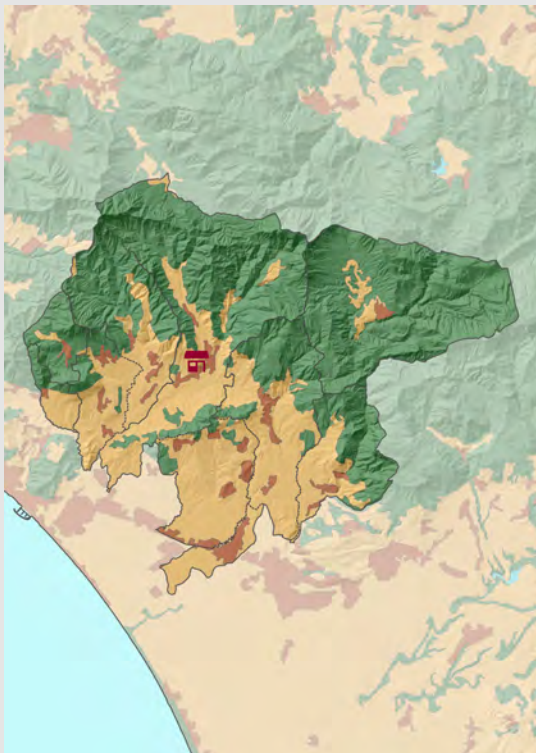
DISTRIBUZIONE DELLE RISORSE - AZIONI SPECIFICHE (%)



DISTRIBUZIONE DELLE RISORSE PER INDICATORE DI RISULTATO (%)



GAL Colline Salernitane



Indirizzo: Via V. Fortunato area PIP, null
Città: Giffoni Valle piana (null)
Cap: 84095



Sito: <https://www.galcollinesalernitane.it>
Email: coordinatore@galcollinesalernitane.it
Tel: 0039089866793
Contatto: Eligio Troisi



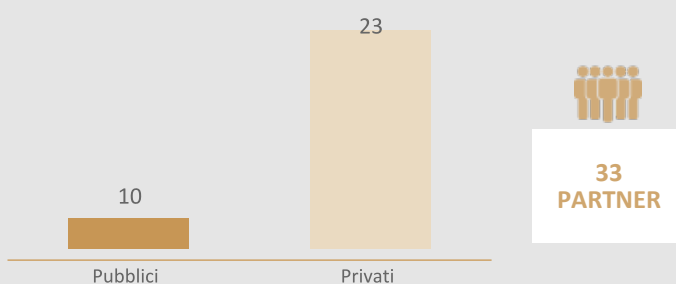
[Clicca qui per le mappe interattive](#)

Comuni coinvolti: (10)

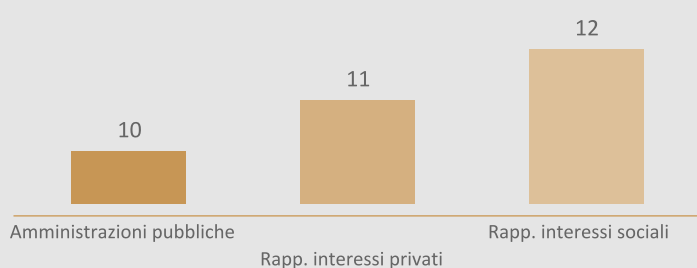
ACERNO, CASTIGLIONE DEL GENOVESI, GIFFONI SEI CASALI, GIFFONI VALLE PIANA, MONTECORVINO PUGLIANO, MONTECORVINO ROVELLA, OLEVANO SUL TUSCIANO, SAN CIPRIANO PICENTINO, SAN MANGO PIEMONTE, BELLIZZI

IL GRUPPO DI AZIONE LOCALE

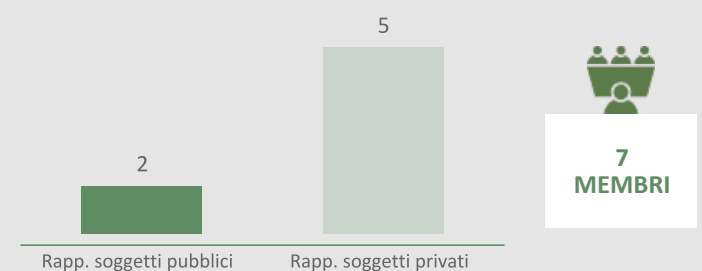
COMPOSIZIONE DEL PARTENARIATO



N. soci per tipologia



COMPOSIZIONE DEL CDA



N. componenti CDA per tipologia



IL TERRITORIO DELL'AREA GAL



334,0 km²
Superficie coperta

2,5 %
della superficie
regionale

53,9 %
ricade in parchi
nazionali o
regionali



217,9 ab/km²
Densità abitativa

413,4 ab/km²
densità abitativa
regionale



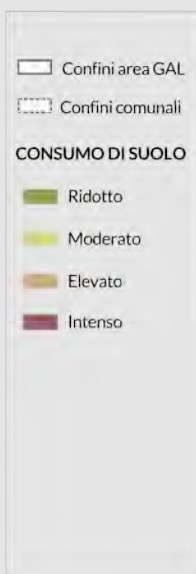
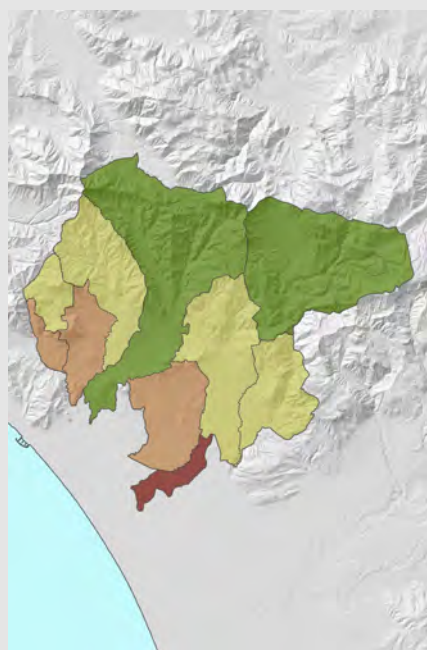
10
Comuni
coinvolti

1,8 %
della regione

0,0 %
dei comuni sono "Piccoli comuni" fino a 1000 ab.

1
comuni ricadono in Aree D
(aree rurali con problemi complessivi di sviluppo)

CONSUMO DI SUOLO



INDICI



72.782
Popolazione
interessata

1,3 %
della regione



-0,5
Tasso di
spopolamento


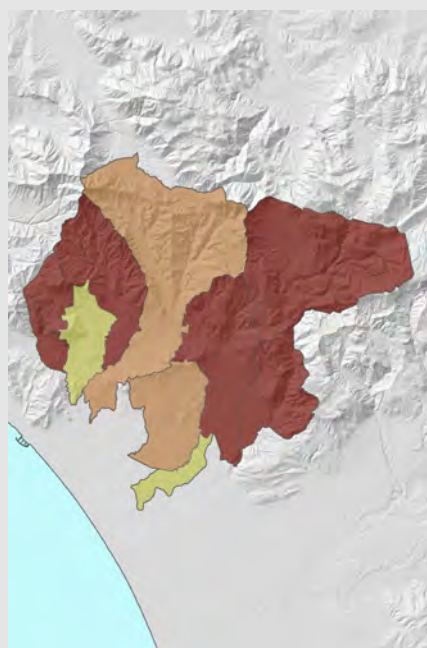
-2,5
Campania
-0,7
Italia



11,5
Tasso di
disoccupazione

12,9
Campania
9,2
Italia

INDICE DI FRAGILITA'



15.241,1
Reddito medio
pc

17.953,8
Campania
21.776,6
Italia



5.382,1
Indice
importanza
agricoltura

2.223,2
Campania
3.614,4
Italia



6,1
Indice
importanza
agroalimentare

6,9
Campania
7,8
Italia

LA STRATEGIA DI SVILUPPO LOCALE

ECCELLENZE TERRITORIALI E SAPERI LOCALI PER UNO SVILUPPO SOSTENIBILE: LA NUOVA STRATEGIA DELL'AREA LEADER PICENTINI

AMBITI TEMATICI



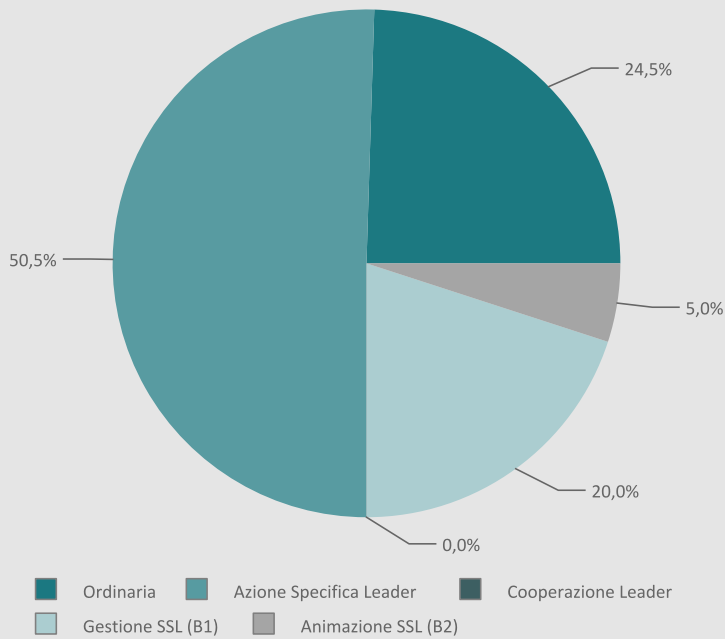
Servizi ecosistemici, biodiversità, risorse naturali e paesaggio



Sistemi di offerta socioculturali e turisticoricreativi locali



DISTRIBUZIONE DELLE RISORSE (%)



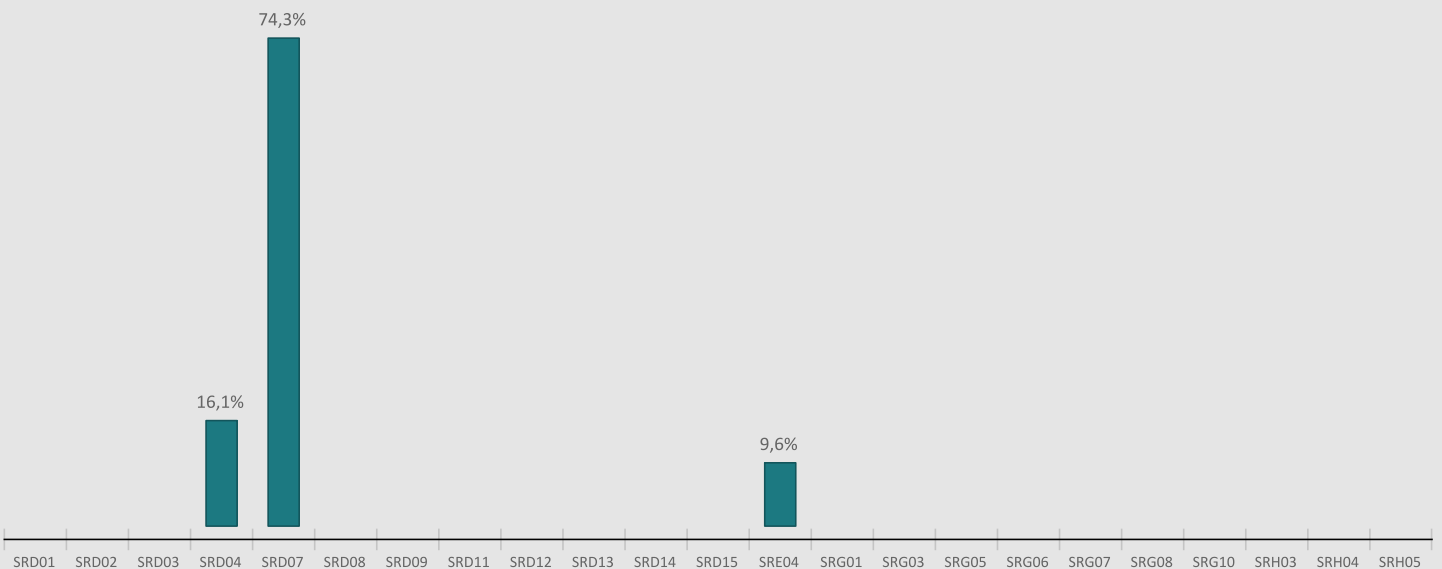
TOTALE RISORSE SSL



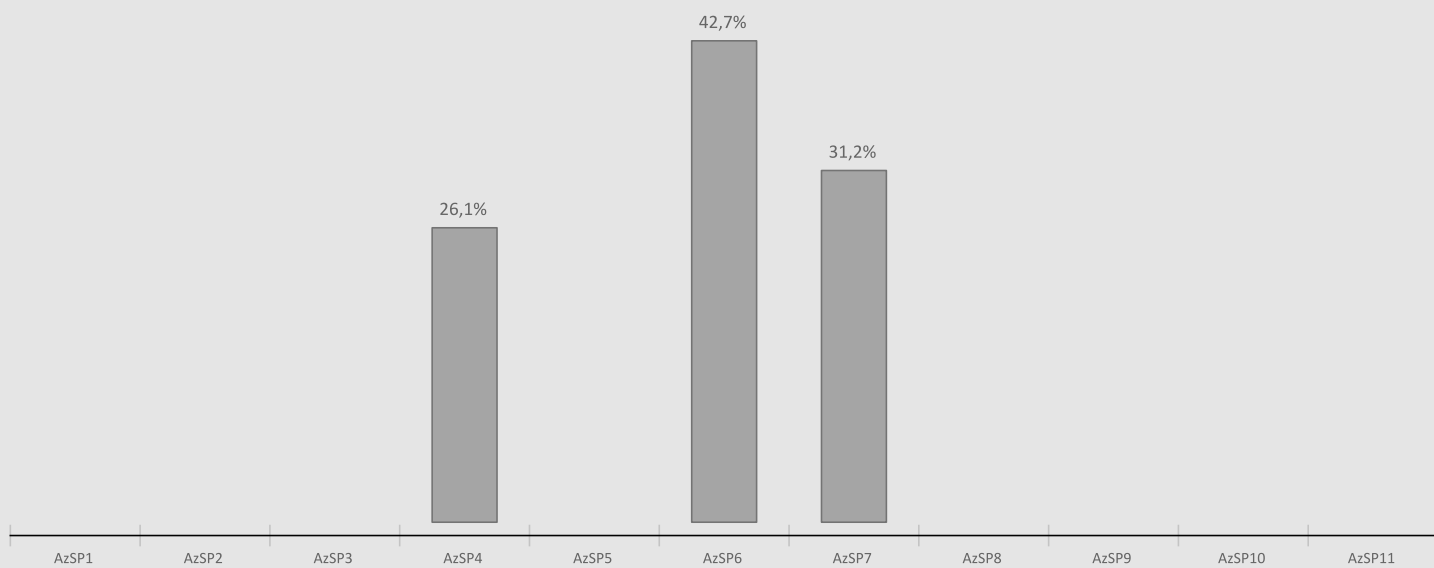
5.079.652



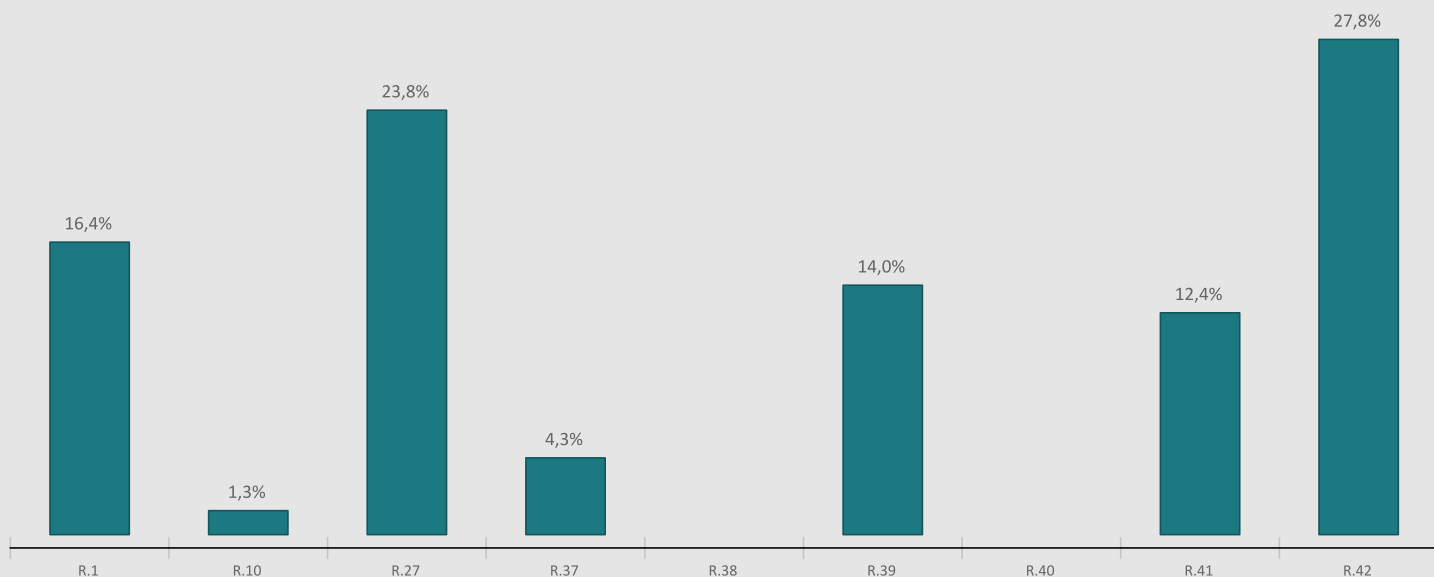
DISTRIBUZIONE DELLE RISORSE - AZIONI ORDINARIE (%)



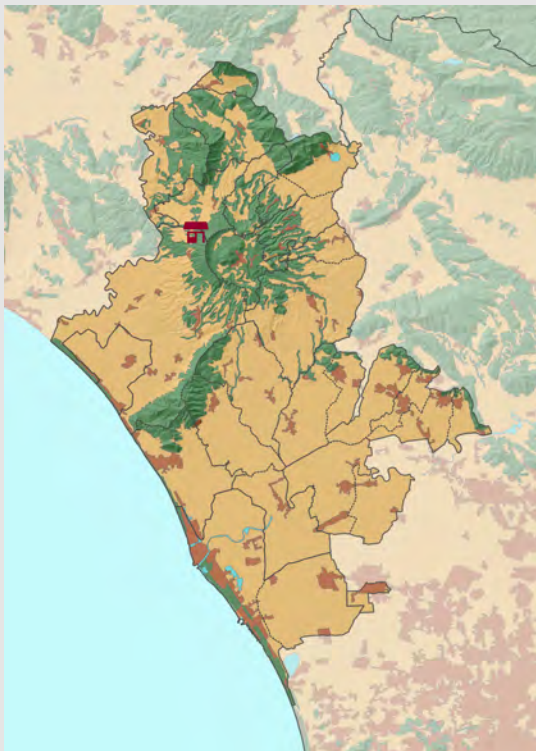
DISTRIBUZIONE DELLE RISORSE - AZIONI SPECIFICHE (%)



DISTRIBUZIONE DELLE RISORSE PER INDICATORE DI RISULTATO (%)



GAL Domitio Aurunco



Indirizzo: Piazza Nicola Amore, 18
Città: Roccamonfina (NA)
Cap: 81035



Sito: null
Email: agr.francescamasci@gmail.com
Tel: non trovato
Contatto: Francesca Masci



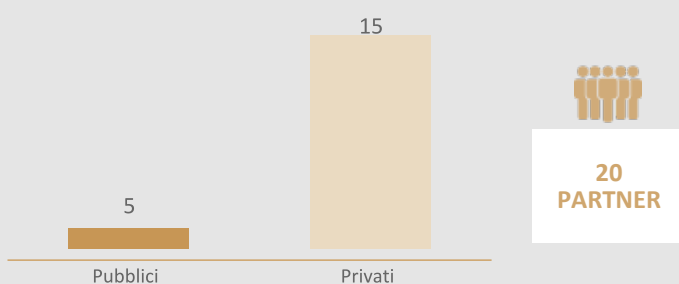
[Clicca qui per le mappe interattive](#)

Comuni coinvolti: (28)

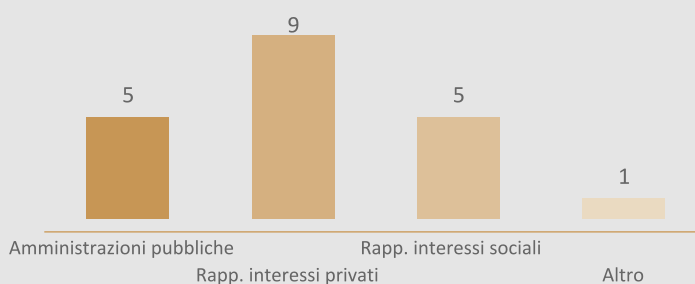
BELLONA, CAIANELLO, CANCELLO ED ARNONE, CARINOLA, CASTEL VOLTURNO, CONCA DELLA CAMPANIA, FRANCOLISE, GALLUCCIO, GRAZZANISE, MARZANO APPIO, MIGNANO MONTE LUNGO, MONDRAGONE, PASTORANO, PIGNATARO MAGGIORE, PRESENZANO, ROCCA D'EVANDRO, ROCCAMONFINA, SAN CIPRIANO D'AVERSA, SAN PIETRO INFINE, SANTA MARIA LA FOSSA, SESSA AURUNCA, SPARANISE, TEANO, TORA E PICCILLI, VILLA LITERNO, VITULAZIO, FALCIANO DEL MASSICO, CELLOLE

IL GRUPPO DI AZIONE LOCALE

COMPOSIZIONE DEL PARTENARIATO



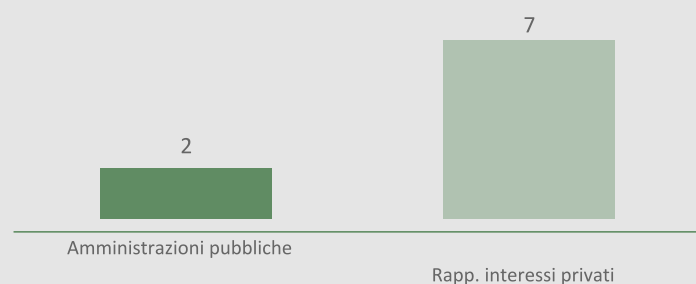
N. soci per tipologia



COMPOSIZIONE DEL CDA



N. componenti CDA per tipologia



IL TERRITORIO DELL'AREA GAL



1.150,4 km²
Superficie coperta

8,5 %
della superficie
regionale

8,4 %
ricade in parchi
nazionali o
regionali



174,4 ab/km²
Densità abitativa

413,4 ab/km²
densità abitativa
regionale



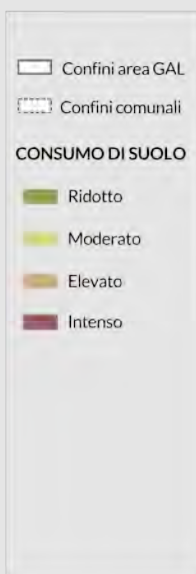
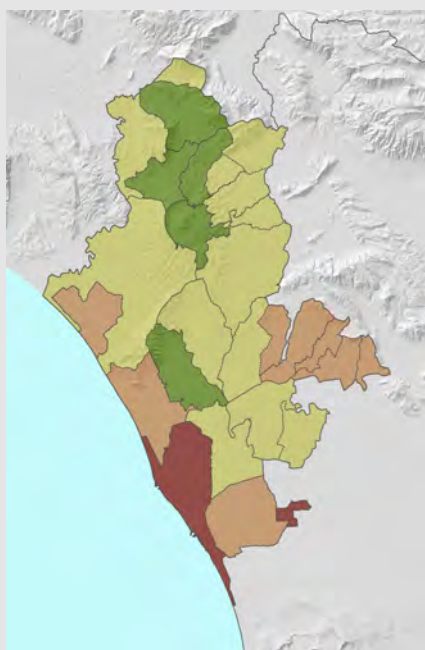
28
Comuni
coinvolti

5,1 %
della regione

7,1 %
dei comuni sono "Piccoli comuni" fino a 1000 ab.

7
comuni ricadono in Aree D
(aree rurali con problemi complessivi di sviluppo)

CONSUMO DI SUOLO



INDICI



200.666
Popolazione
interessata

3,6 %
della regione



0,7
Tasso di
spopolamento

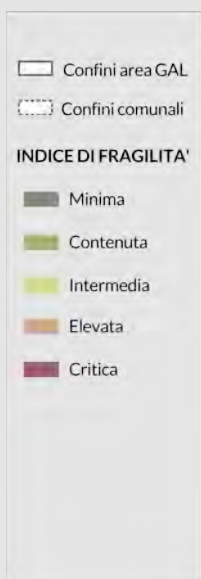
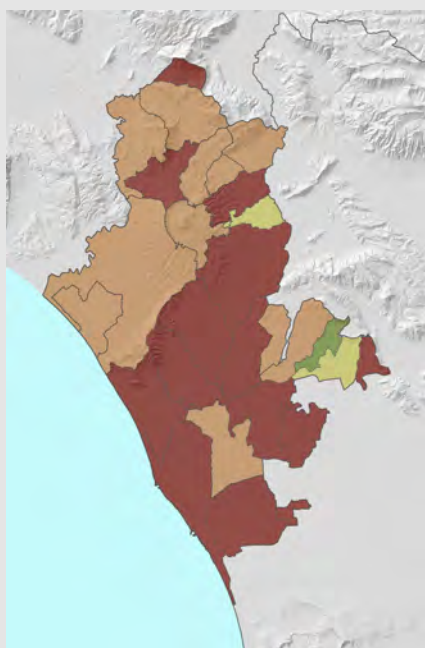
-2,5
Campania
-0,7
Italia



12,1
Tasso di
disoccupazione

12,9
Campania
9,2
Italia

INDICE DI FRAGILITA'



15.298,4
Reddito medio
pc

17.953,8
Campania
21.776,6
Italia



6.337,8
Indice
importanza
agricoltura

2.223,2
Campania
3.614,4
Italia



8,0
Indice
importanza
agroalimentare

6,9
Campania
7,8
Italia

LA STRATEGIA DI SVILUPPO LOCALE

Un nuovo modello di sviluppo rurale integrato innovativo e multisettoriale del territorio Domitio Aurunco

AMBITI TEMATICI



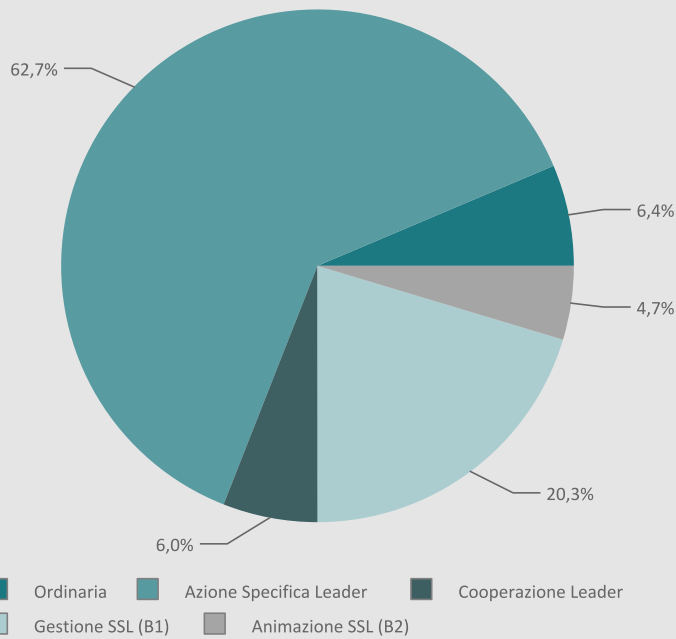
Servizi ecosistemici, biodiversità, risorse naturali e paesaggio



Sistemi di offerta socioculturali e turisticoricreativi locali



DISTRIBUZIONE DELLE RISORSE (%)



TOTALE RISORSE SSL



5.019.346



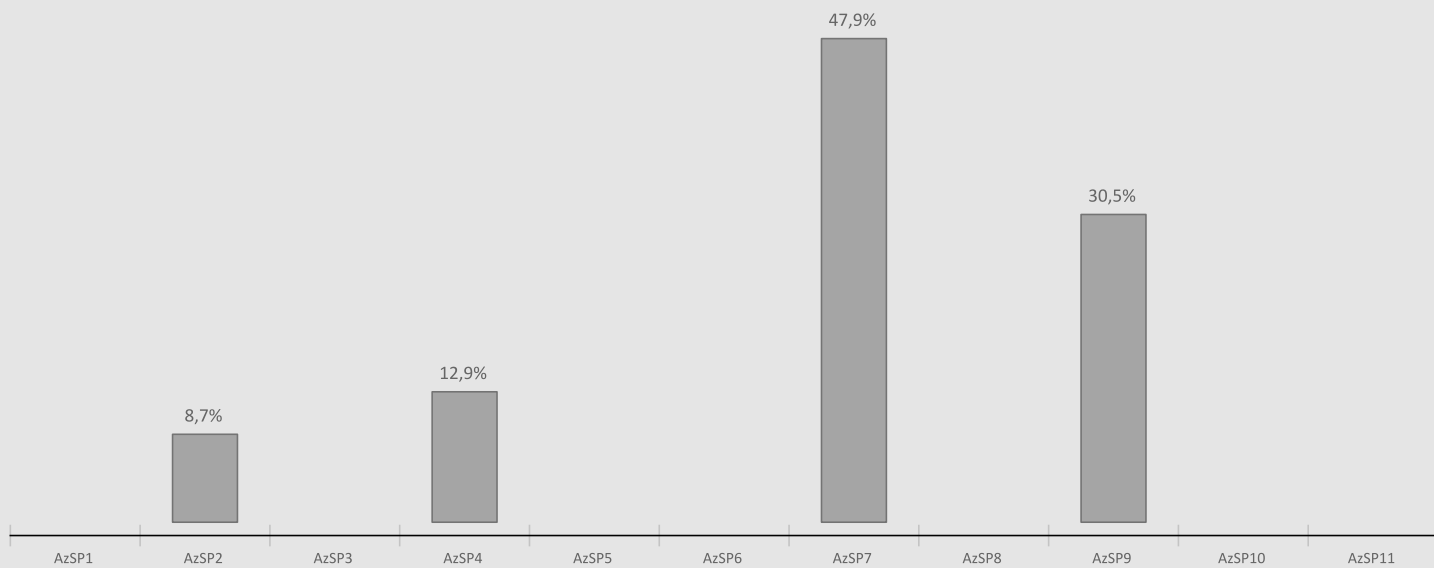
DISTRIBUZIONE DELLE RISORSE - AZIONI ORDINARIE (%)

100,0%

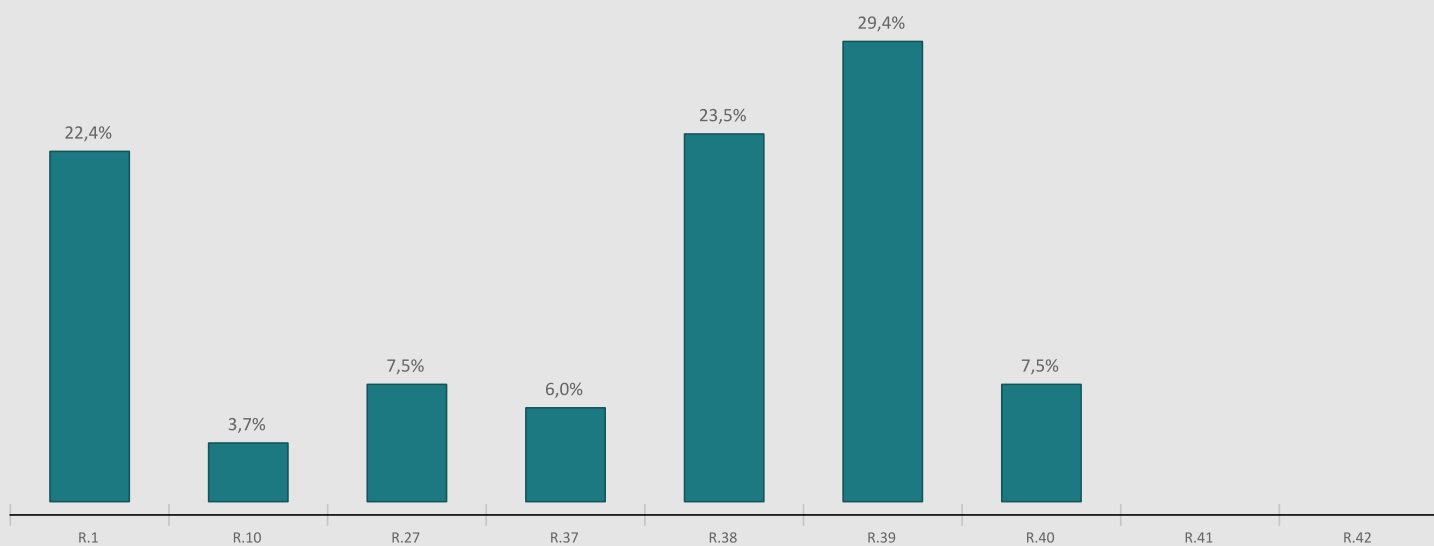


SRD01 SRD02 SRD03 SRD04 SRD07 SRD08 SRD09 SRD11 SRD12 SRD13 SRD14 SRD15 SRE04 SRG01 SRG03 SRG05 SRG06 SRG07 SRG08 SRG10 SRH03 SRH04 SRH05

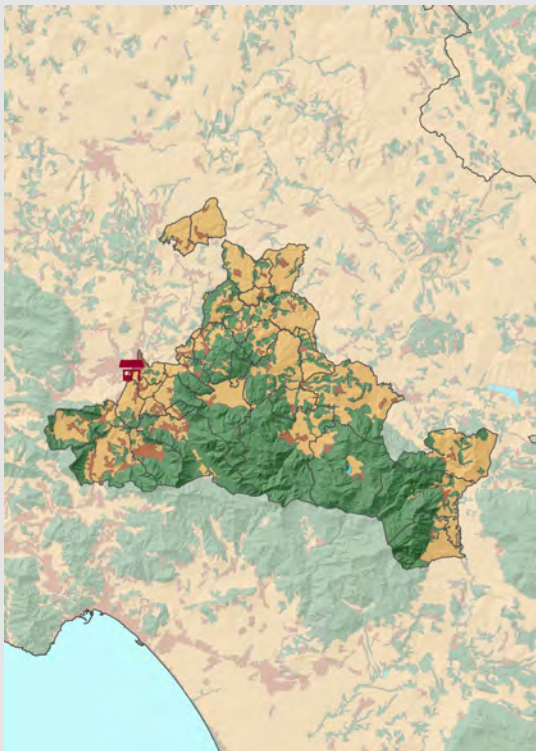
DISTRIBUZIONE DELLE RISORSE - AZIONI SPECIFICHE (%)



DISTRIBUZIONE DELLE RISORSE PER INDICATORE DI RISULTATO (%)



GAL Irpinia Sannio



Indirizzo: Via Vincenzo Belli, 47
Città: Atripalda (AV)
Cap: 83042



Sito: <https://galaisl.it/>
Email: coordinatore@galirpiniasannio.it
Tel: null
Contatto: Gianluca Carullo



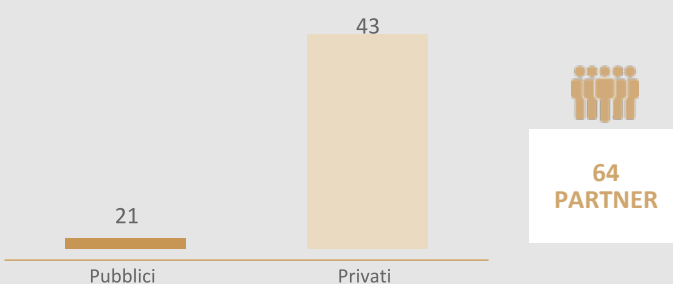
[Clicca qui per le mappe interattive](#)

Comuni coinvolti: (35)

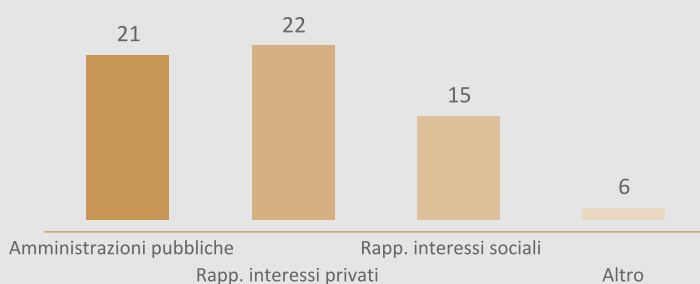
AIELLO DEL SABATO, ATRIPALDA, BAGNOLI IRPINO, CALABRITTO, CAPOSELE, CASSANO IRPINO, CASTELFRANCI, CASTELVETERE SUL CALORE, CESINALI, CHIUSANO DI SAN DOMENICO, CONTRADA, FONTANAROSA, FORINO, LAPIO, LUOGOSANO, MONTELLA, MONTEMARANO, NUSCO, PAROLISE, PATERNOPOLI, PIETRADEFUSI, SALZA IRPINA, SAN MANGO SUL CALORE, SAN MICHELE DI SERINO, SANTA LUCIA DI SERINO, SANT'ANGELO ALL'ESCA, SANTO STEFANO DEL SOLE, SENERCHIA, SERINO, SOLOFRA, SORBO SERPICO, TAURASI, VENTICANO, VOLTURARA IRPINA, MONTORO

IL GRUPPO DI AZIONE LOCALE

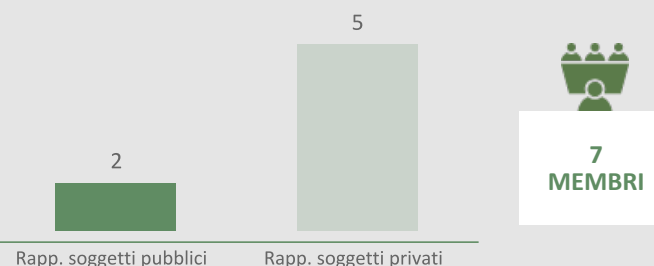
COMPOSIZIONE DEL PARTENARIATO



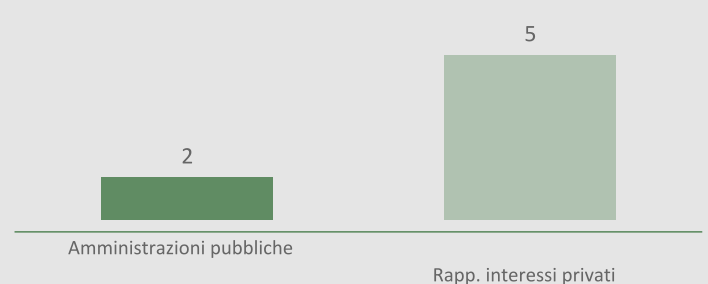
N. soci per tipologia



COMPOSIZIONE DEL CDA



N. componenti CDA per tipologia



IL TERRITORIO DELL'AREA GAL



782,1 km²
Superficie coperta

5,7 %
della superficie regionale

42,0 %
ricade in parchi nazionali o regionali



153,1 ab/km²
Densità abitativa

413,4 ab/km²
densità abitativa regionale



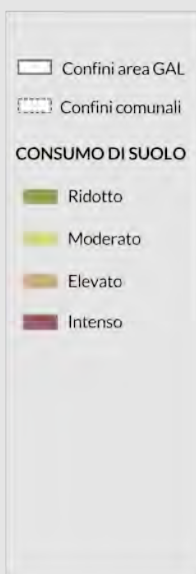
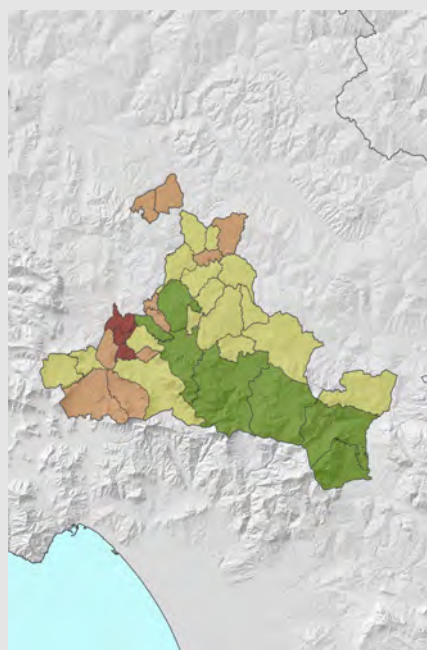
35
Comuni coinvolti

6,4 %
della regione

17,1 %
dei comuni sono "Piccoli comuni" fino a 1000 ab.

9
comuni ricadono in Aree D
(aree rurali con problemi complessivi di sviluppo)

CONSUMO DI SUOLO



INDICI



119.727
Popolazione interessata

2,1 %
della regione



-5,8
Tasso di spopolamento

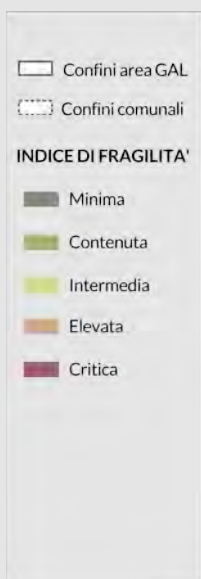
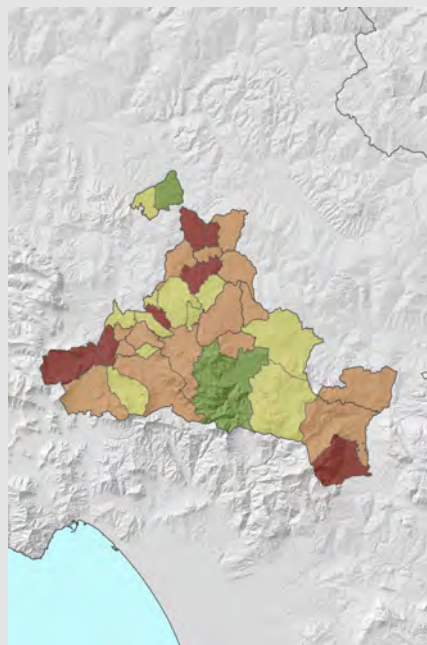
-2,5
Campania
-0,7
Italia



10,7
Tasso di disoccupazione

12,9
Campania
9,2
Italia

INDICE DI FRAGILITA'



15.679,4
Reddito medio pc

17.953,8
Campania
21.776,6
Italia



4.474,5
Indice importanza agricoltura

2.223,2
Campania
3.614,4
Italia



9,6
Indice importanza agroalimentare

6,9
Campania
7,8
Italia

LA STRATEGIA DI SVILUPPO LOCALE

RuralRevive: Sostenibilità Locale, Energica e Circolarità

AMBITI TEMATICI



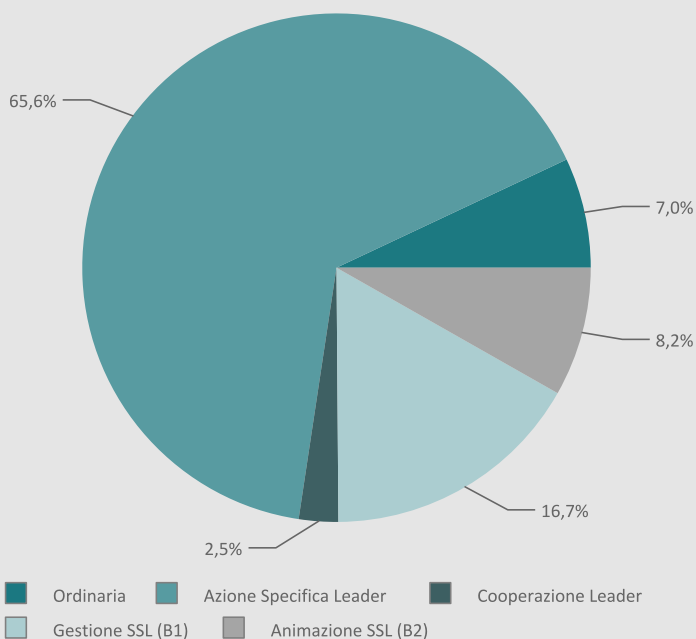
Servizi ecosistemici, biodiversità, risorse naturali e paesaggio



Sistemi di offerta socioculturali e turisticoricreativi locali



DISTRIBUZIONE DELLE RISORSE (%)



TOTALE RISORSE SSL



6.003.397

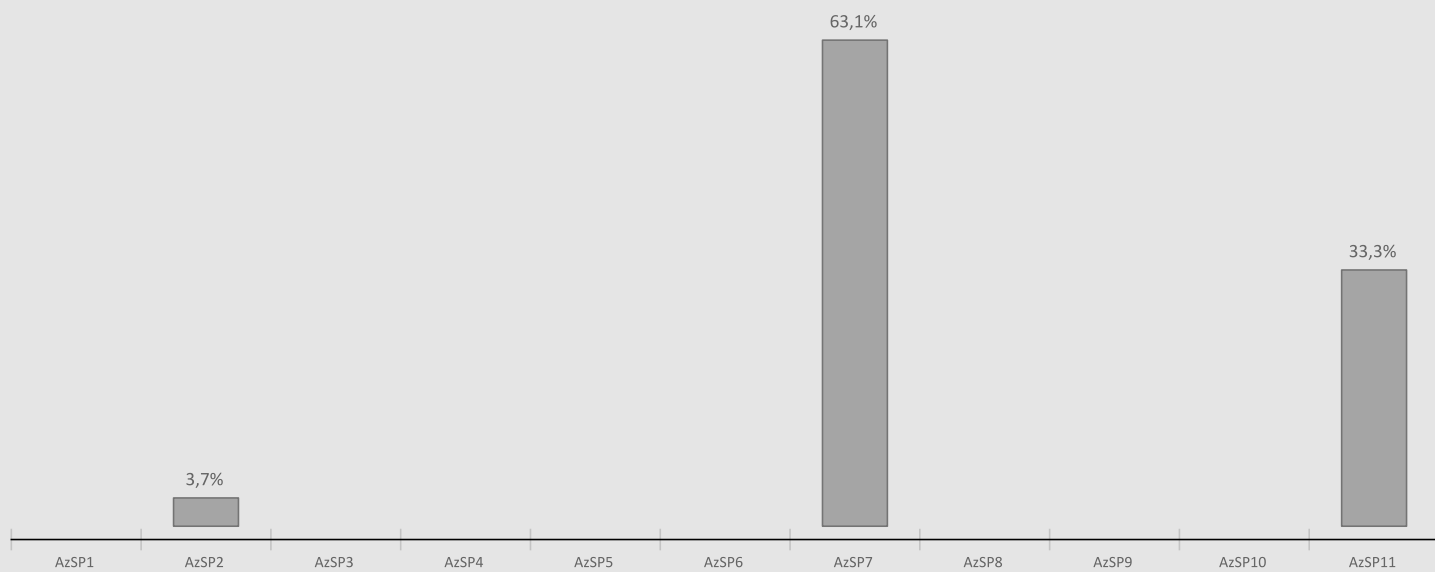


DISTRIBUZIONE DELLE RISORSE - AZIONI ORDINARIE (%)

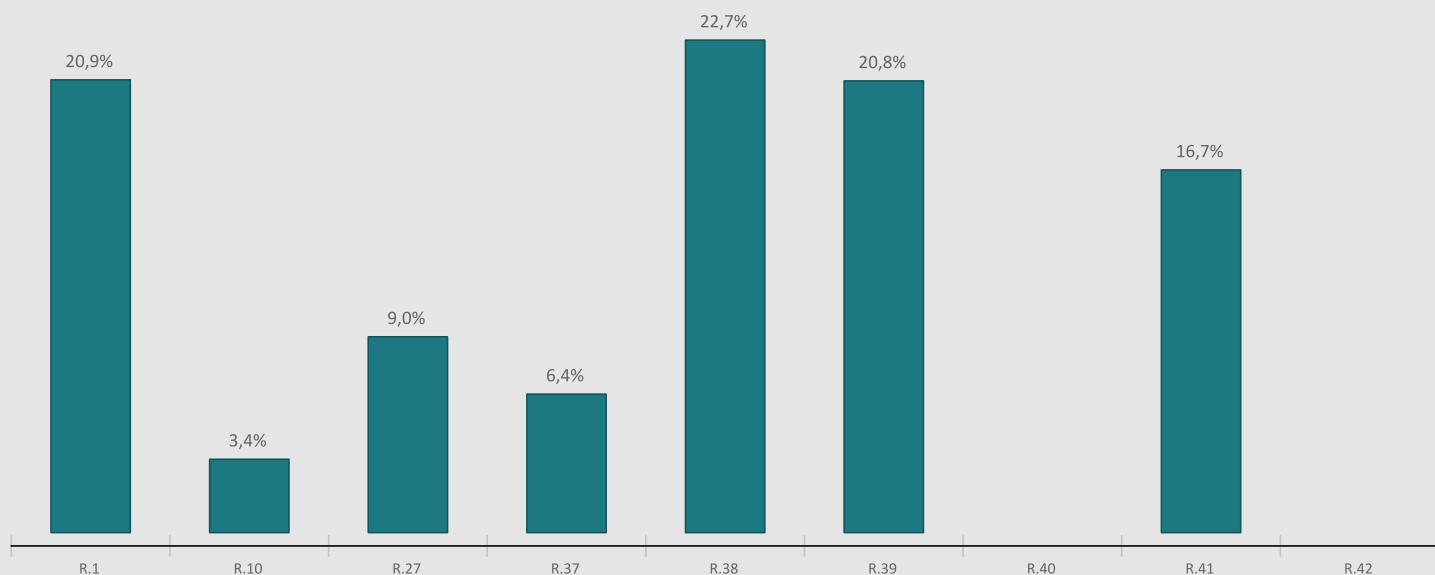
100,0%

SRD01 SRD02 SRD03 SRD04 SRD07 SRD08 SRD09 SRD11 SRD12 SRD13 SRD14 SRD15 SRE04 SRG01 SRG03 SRG05 SRG06 SRG07 SRG08 SRG10 SRH03 SRH04 SRH05


DISTRIBUZIONE DELLE RISORSE - AZIONI SPECIFICHE (%)



DISTRIBUZIONE DELLE RISORSE PER INDICATORE DI RISULTATO (%)



GAL Irpinia consorzio



Indirizzo: Via Castello, 13
Città: Grottaminarda (AV)
Cap: 83035



Sito: <https://www.galirpinia.it>
Email: nicgiordano@alice.it
Tel: 00390825230503
Contatto: Nicola Giordano



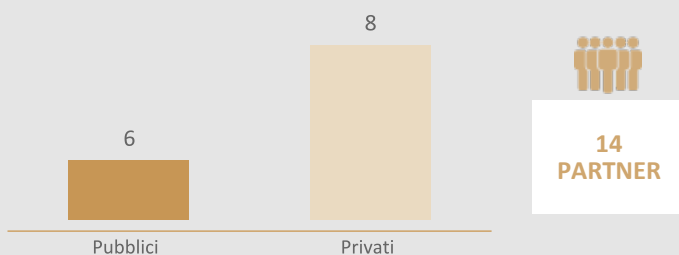
[Clicca qui per le mappe interattive](#)

Comuni coinvolti: (41)

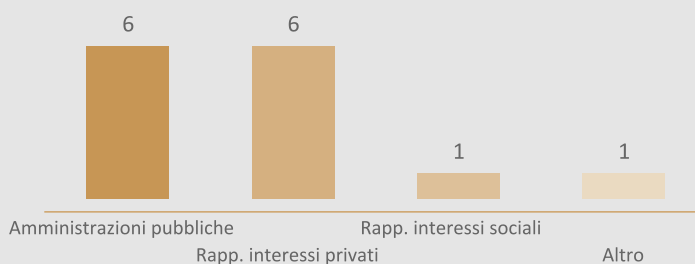
ANDRETTA, AQUILONIA, ARIANO IRPINO, BISACCIA, BONITO, CAIRANO, CALITRI, CARIFE, CASALBORE, CASTEL BARONIA, CONZA DELLA CAMPANIA, FLUMERI, FRIGENTO, GESUALDO, GRECI, GROTTAMINARDA, GUARDIA LOMBARDI, LACEDONIA, LIONI, MELITO IRPINO, MIRABELLA ECLANO, MONTAGUTO, MONTECALVO IRPINO, MONTEVERDE, MORRA DE SANCTIS, ROCCA SAN FELICE, SAN NICOLA BARONIA, SAN SOSSIO BARONIA, SANT'ANDREA DI CONZA, SANT'ANGELO DEI LOMBARDI, SAVIGNANO IRPINO, SCAMPITELLA, STURNO, TEORA, TORELLA DEI LOMBARDI, TREVICO, VALLATA, VALLESACCARDA, VILLAMAINA, VILLANOVA DEL BATTISTA, ZUNGOLI

IL GRUPPO DI AZIONE LOCALE

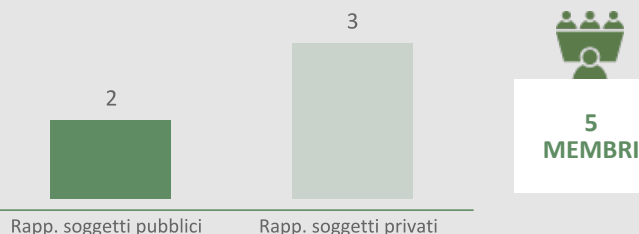
COMPOSIZIONE DEL PARTENARIATO



N. soci per tipologia



COMPOSIZIONE DEL CDA



N. componenti CDA per tipologia



IL TERRITORIO DELL'AREA GAL



1.509,9 km²
Superficie coperta

11,1 %
della superficie regionale

0,7 %
ricade in parchi nazionali o regionali



70,2 ab/km²
Densità abitativa

413,4 ab/km²
densità abitativa regionale



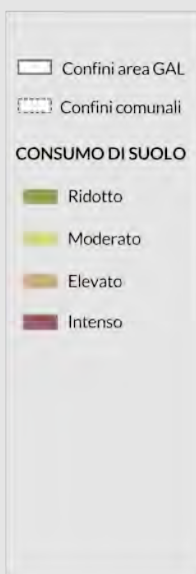
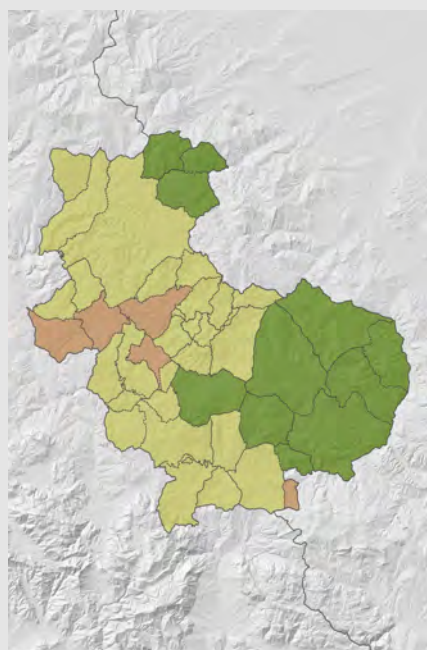
41
Comuni coinvolti

7,5 %
della regione

22,0 %
dei comuni sono "Piccoli comuni" fino a 1000 ab.

29
comuni ricadono in Aree D
(aree rurali con problemi complessivi di sviluppo)

CONSUMO DI SUOLO



INDICI



106.044
Popolazione interessata

1,9 %
della regione



-10,7
Tasso di spopolamento

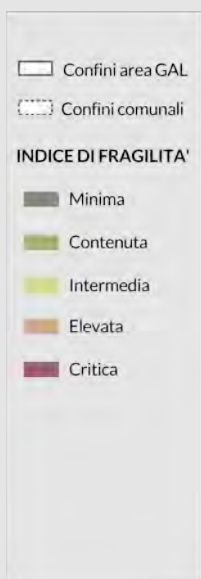
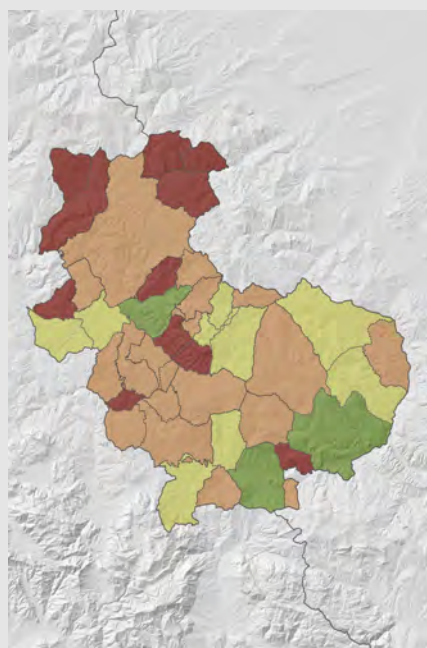
-2,5
Campania
-0,7
Italia



9,8
Tasso di disoccupazione

12,9
Campania
9,2
Italia

INDICE DI FRAGILITA'



15.097,2
Reddito medio pc

17.953,8
Campania
21.776,6
Italia



7.383,2
Indice importanza agricoltura

2.223,2
Campania
3.614,4
Italia



13,8
Indice importanza agroalimentare

6,9
Campania
7,8
Italia

LA STRATEGIA DI SVILUPPO LOCALE

Strategia di Sviluppo Locale aree interne il distretto rurale Irpinia

AMBITI TEMATICI



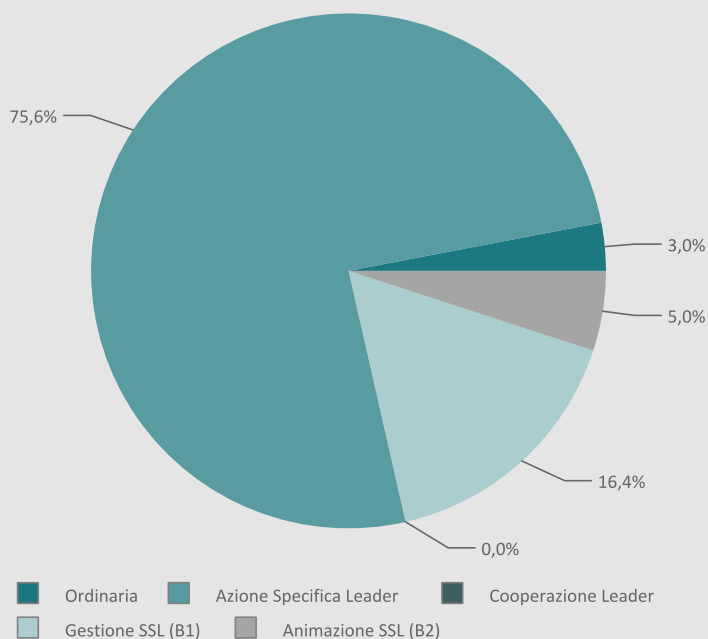
Servizi ecosistemici, biodiversità, risorse naturali e paesaggio



Sistemi di offerta socioculturali e turisticoricreativi locali



DISTRIBUZIONE DELLE RISORSE (%)



TOTALE RISORSE SSL



6.661.902



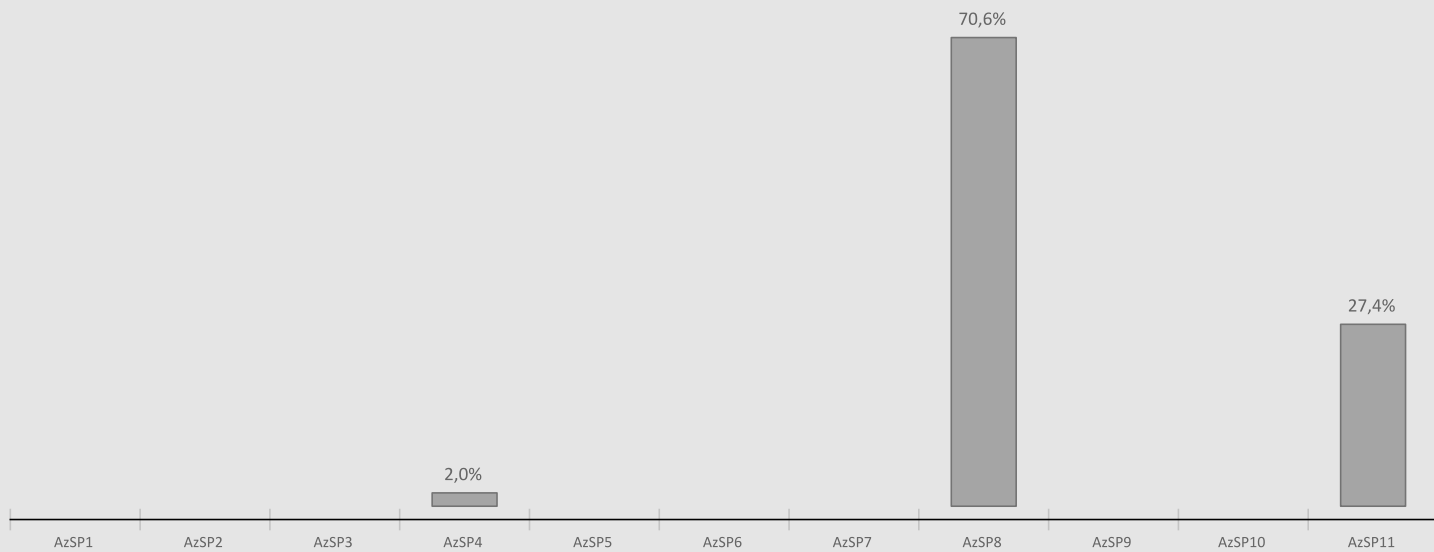
DISTRIBUZIONE DELLE RISORSE - AZIONI ORDINARIE (%)

100,0%

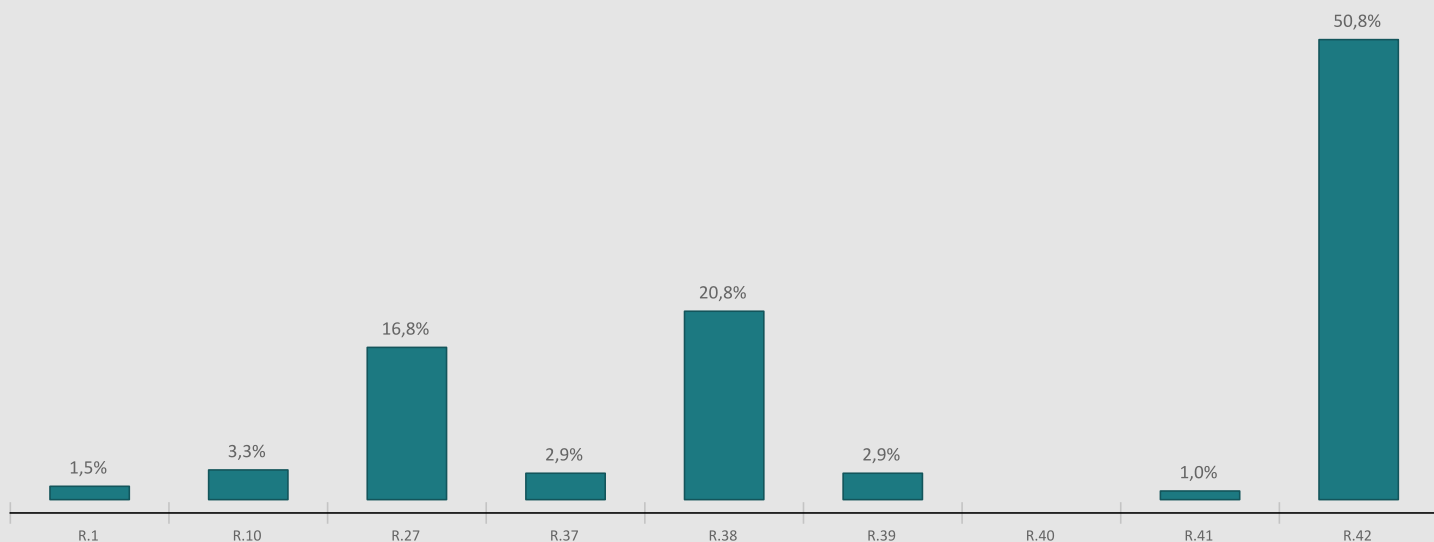


SRD01 SRD02 SRD03 SRD04 SRD07 SRD08 SRD09 SRD11 SRD12 SRD13 SRD14 SRD15 SRE04 SRG01 SRG03 SRG05 SRG06 SRG07 SRG08 SRG10 SRH03 SRH04 SRH05

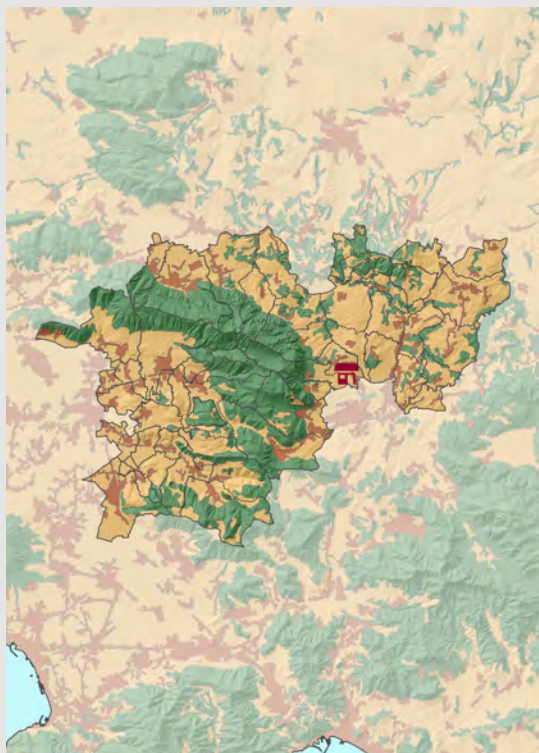
DISTRIBUZIONE DELLE RISORSE - AZIONI SPECIFICHE (%)



DISTRIBUZIONE DELLE RISORSE PER INDICATORE DI RISULTATO (%)



GAL Partenio Consorzio



Indirizzo: Via Caprioli, 25
Città: Santa Paolina (AV)
Cap: 83030



Sito: <http://www.galpartenio.it>
Email: maurizioreve@gmail.com
Tel: 00390825964118
Contatto: Maurizio Reveruzzi



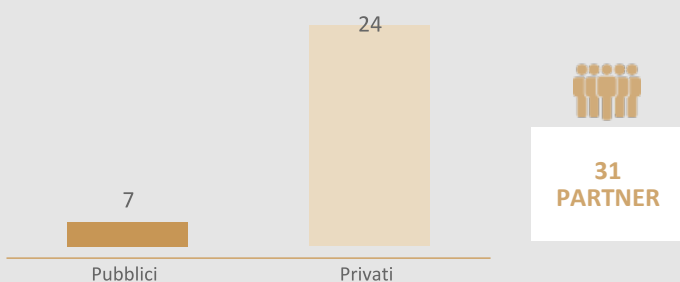
[Clicca qui per le mappe interattive](#)

Comuni coinvolti: (51)

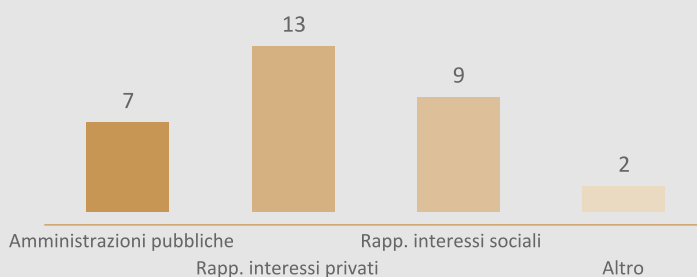
PANNARANO, CARBONARA DI NOLA, CASAMARCIANO, COMIZIANO, LIVERI, PALMA CAMPANIA, ROCCARAINOLA, SAN PAOLO BEL SITO, TUFINO, VISCIANO, ALTAVILLA IRPINA, AVELLA, BAIANO, CANDIDA, CAPRIGLIA IRPINA, CERVINARA, CHIANCHE, DOMICELLA, GROTTOLELLA, LAURO, MANOCALZATI, MARZANO DI NOLA, MERCOGLIANO, MONTEFALCIONE, MONTEFORTE IRPINO, MONTEFREDANE, MONTEFUSCO, MONTEMILETTO, MOSCHIANO, MUGNANO DEL CARDINALE, OSPEDALETTO D'ALPINOLO, PAGO DEL VALLO DI LAURO, PETRURO IRPINO, PIETRASTORNINA, PRATA DI PRINCIPATO ULTRA, PRATOLA SERRA, QUADRELLE, QUINDICI, ROCCABASCIANA, ROTONDI, SAN MARTINO VALLE CAUDINA, SAN POTITO ULTRA, SANT'ANGELO A SCALA, SANTA PAOLINA, SIRIGNANO, SPERONE, SUMMONTE, TAURANO, TORRE LE NOCELLE, TORRIONI, TUFO

IL GRUPPO DI AZIONE LOCALE

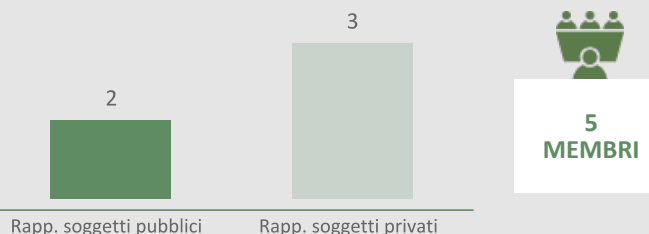
COMPOSIZIONE DEL PARTENARIATO



N. soci per tipologia



COMPOSIZIONE DEL CDA



N. componenti CDA per tipologia



IL TERRITORIO DELL'AREA GAL



562,4 km²
Superficie coperta

4,1 %
della superficie
regionale

21,9 %
ricade in parchi
nazionali o
regionali



298,3 ab/km²
Densità abitativa

413,4 ab/km²
densità abitativa
regionale



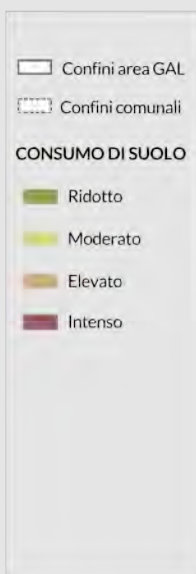
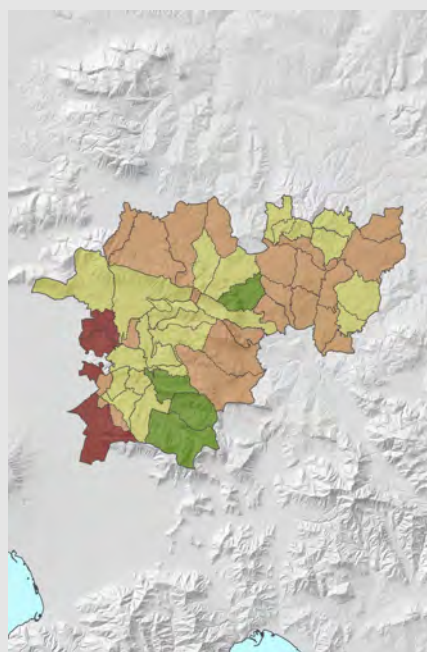
51
Comuni
coinvolti

9,3 %
della regione

9,8 %
dei comuni sono "Piccoli comuni" fino a 1000 ab.

0
comuni ricadono in Aree D
(aree rurali con problemi complessivi di sviluppo)

CONSUMO DI SUOLO



INDICI



167.745
Popolazione
interessata

3,0 %
della regione



-3,7
Tasso di
spopolamento

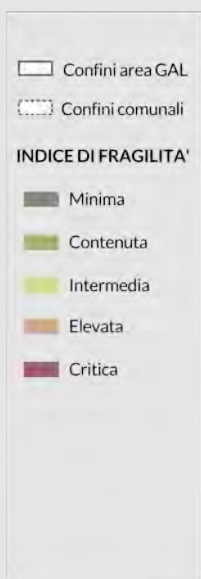
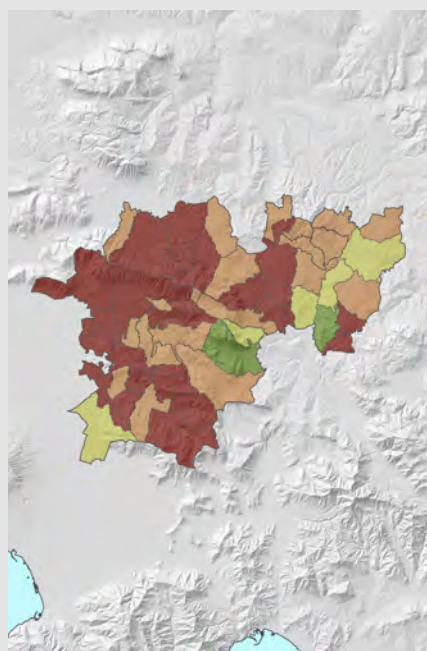
-2,5
Campania
-0,7
Italia



11,3
Tasso di
disoccupazione

12,9
Campania
9,2
Italia

INDICE DI FRAGILITA'



17.007,0
Reddito medio
pc

17.953,8
Campania
21.776,6
Italia



2.817,0
Indice
importanza
agricoltura

2.223,2
Campania
3.614,4
Italia



7,0
Indice
importanza
agroalimentare

6,9
Campania
7,8
Italia

LA STRATEGIA DI SVILUPPO LOCALE

Terre della Bassa Irpinia Partenio

AMBITI TEMATICI



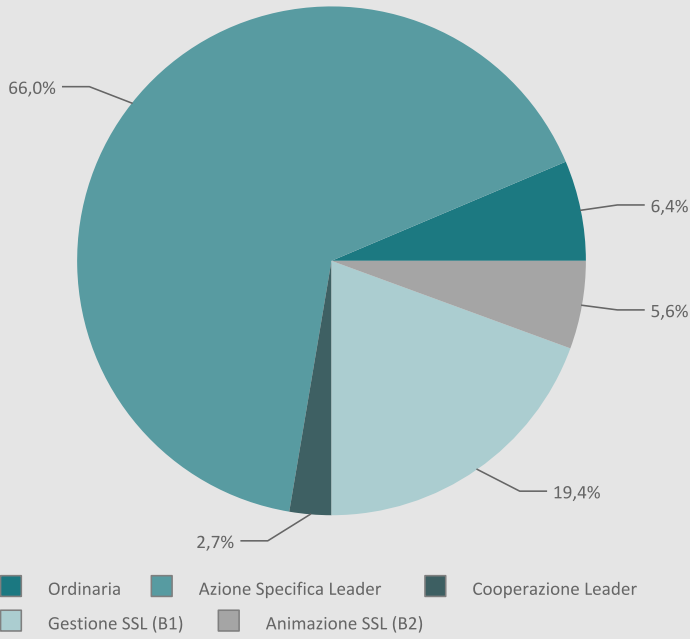
Servizi ecosistemici, biodiversità, risorse naturali e paesaggio



Sistemi di offerta socioculturali e turisticoricreativi locali



DISTRIBUZIONE DELLE RISORSE (%)



TOTALE RISORSE SSL



5.650.089



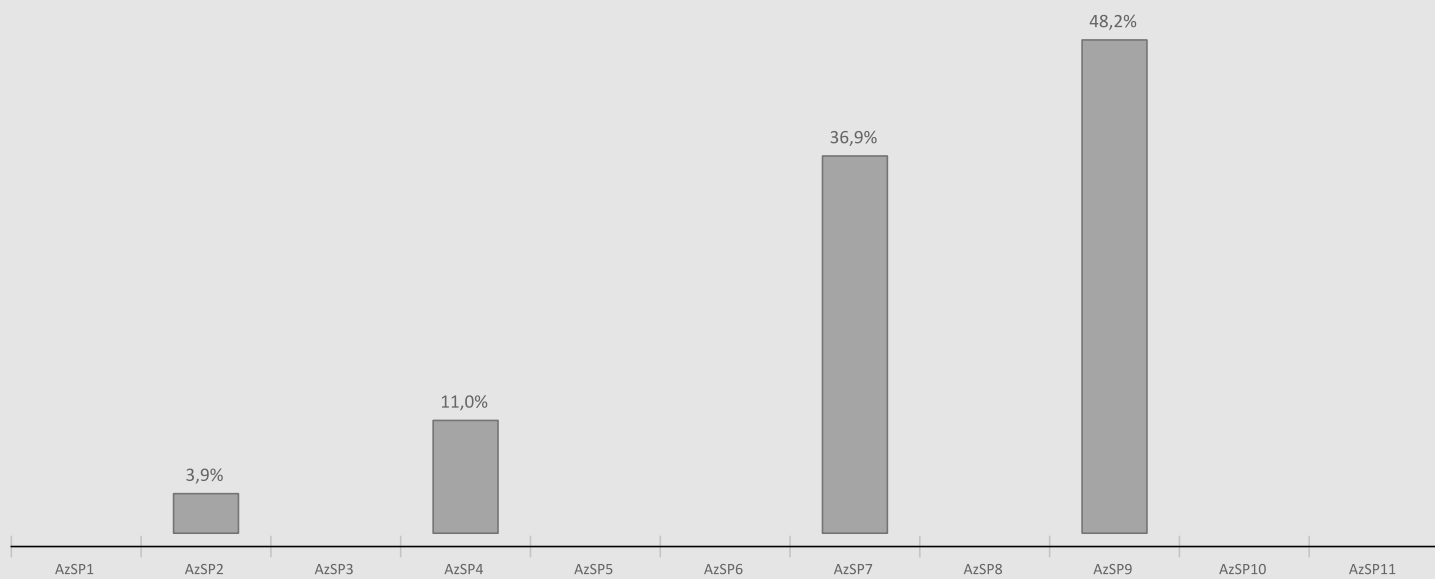
DISTRIBUZIONE DELLE RISORSE - AZIONI ORDINARIE (%)

100,0%

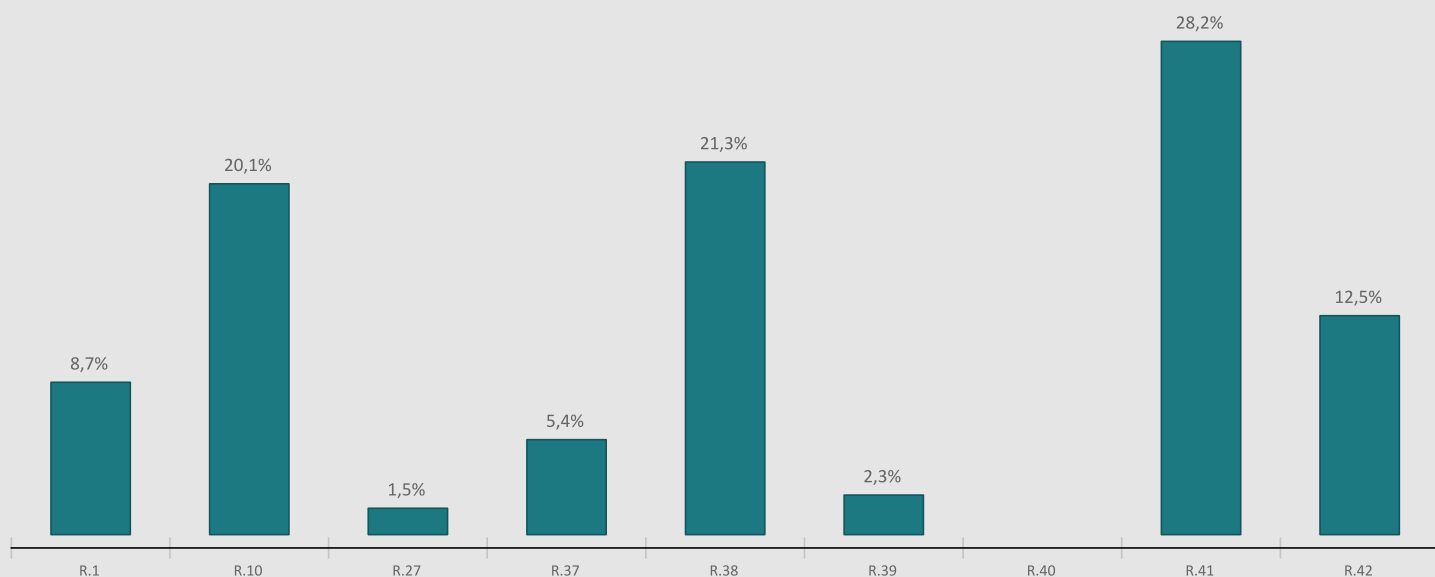


SRD01 SRD02 SRD03 SRD04 SRD07 SRD08 SRD09 SRD11 SRD12 SRD13 SRD14 SRD15 SRE04 SRG01 SRG03 SRG05 SRG06 SRG07 SRG08 SRG10 SRH03 SRH04 SRH05

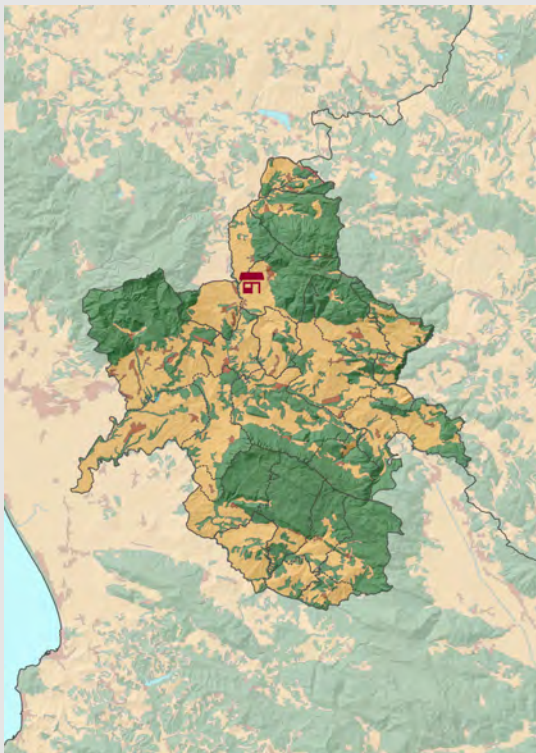
DISTRIBUZIONE DELLE RISORSE - AZIONI SPECIFICHE (%)



DISTRIBUZIONE DELLE RISORSE PER INDICATORE DI RISULTATO (%)



GAL Sentieri del buon vivere



Indirizzo: Località Isca Area PIP, null
Città: Colliano (SA)
Cap: 84020



Sito: <https://www.sentieridelbuonvivere.it>
Email: elisabetta.citro@gmail.com
Tel: 00390828915312
Contatto: Elisabetta Citro



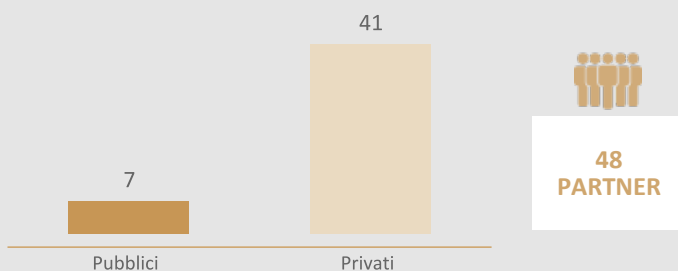
[Clicca qui per le mappe interattive](#)

Comuni coinvolti: (28)

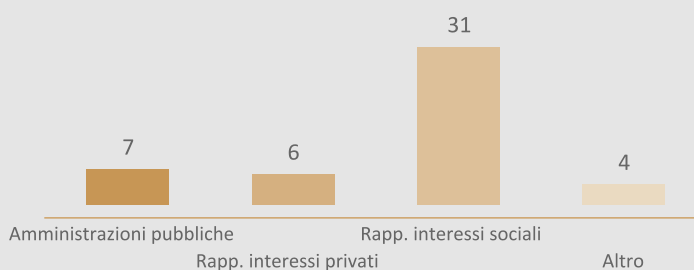
AQUARA, AULETTA, BELLOSUARDO, BUCCINO, CAGGIANO, CAMPAGNA, CASTELCIVITA, CASTELNUOVO DI CONZA, COLLIANO, CONTRONE, CONTURSI TERME, CORLETO MONFORTE, LAVIANO, OLIVETO CITRA, OTTATI, PALOMONTE, PETINA, POSTIGLIONE, RICIGLIANO, ROMAGNANO AL MONTE, ROSCIGNO, SALVITELLE, SAN GREGORIO MAGNO, SANT'ANGELO A FASANELLA, SANTOMENNA, SERRE, SICIGNANO DEGLI ALBURNI, VALVA

IL GRUPPO DI AZIONE LOCALE

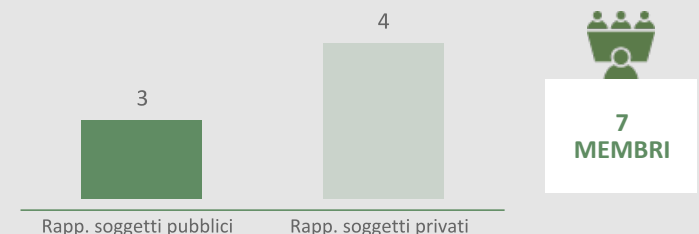
COMPOSIZIONE DEL PARTENARIATO



N. soci per tipologia



COMPOSIZIONE DEL CDA



N. componenti CDA per tipologia



IL TERRITORIO DELL'AREA GAL



1.120,2 km²
Superficie coperta

8,2 %
della superficie regionale

35,6 %
ricade in parchi nazionali o regionali



59,2 ab/km²
Densità abitativa

413,4 ab/km²
densità abitativa regionale



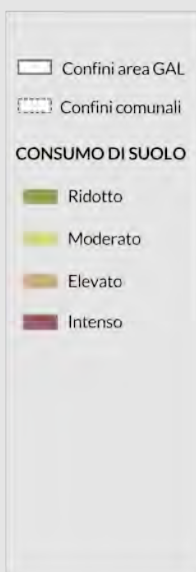
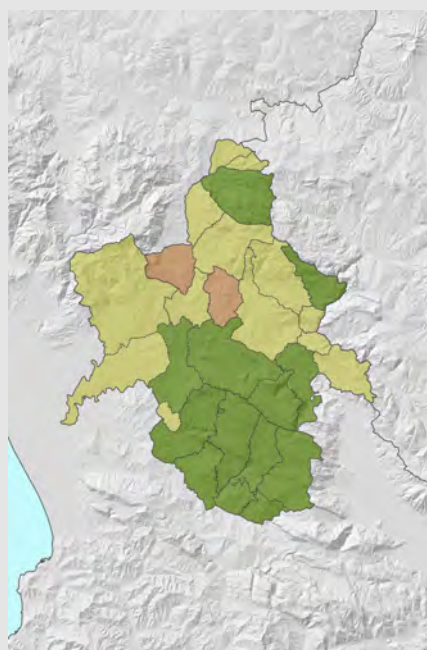
28
Comuni coinvolti

5,1 %
della regione

35,7 %
dei comuni sono "Piccoli comuni" fino a 1000 ab.

12
comuni ricadono in Aree D
(aree rurali con problemi complessivi di sviluppo)

CONSUMO DI SUOLO



INDICI



66.349
Popolazione interessata

1,2 %
della regione



-6,6
Tasso di spopolamento

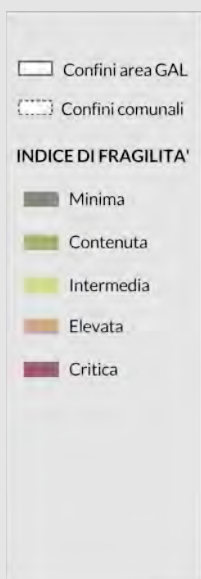
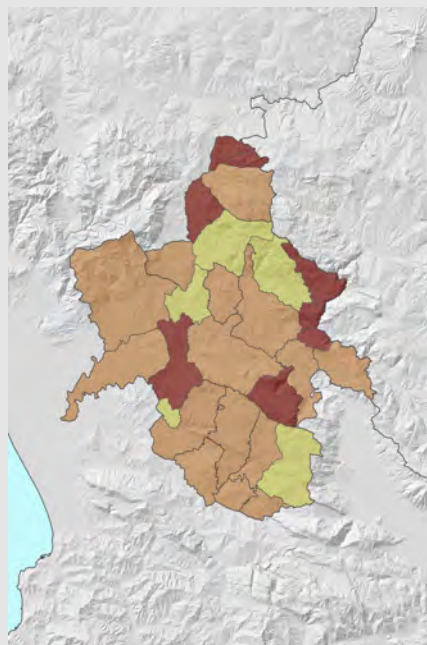
-2,5
Campania
-0,7
Italia



10,5
Tasso di disoccupazione

12,9
Campania
9,2
Italia

INDICE DI FRAGILITA'



13.870,6
Reddito medio pc

17.953,8
Campania
21.776,6
Italia



10.350,4
Indice importanza agricoltura

2.223,2
Campania
3.614,4
Italia



10,4
Indice importanza agroalimentare

6,9
Campania
7,8
Italia

LA STRATEGIA DI SVILUPPO LOCALE

Pratiche rigenerative per un nuovo modello di sviluppo rurale delle Comunità del Buon Vivere

AMBITI TEMATICI



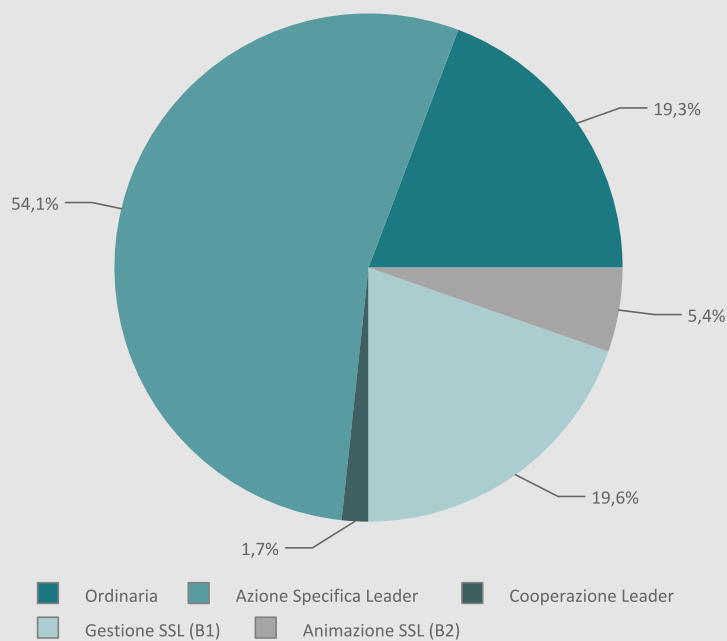
Servizi ecosistemici, biodiversità, risorse naturali e paesaggio



Sistemi di offerta socioculturali e turisticoricreativi locali



DISTRIBUZIONE DELLE RISORSE (%)



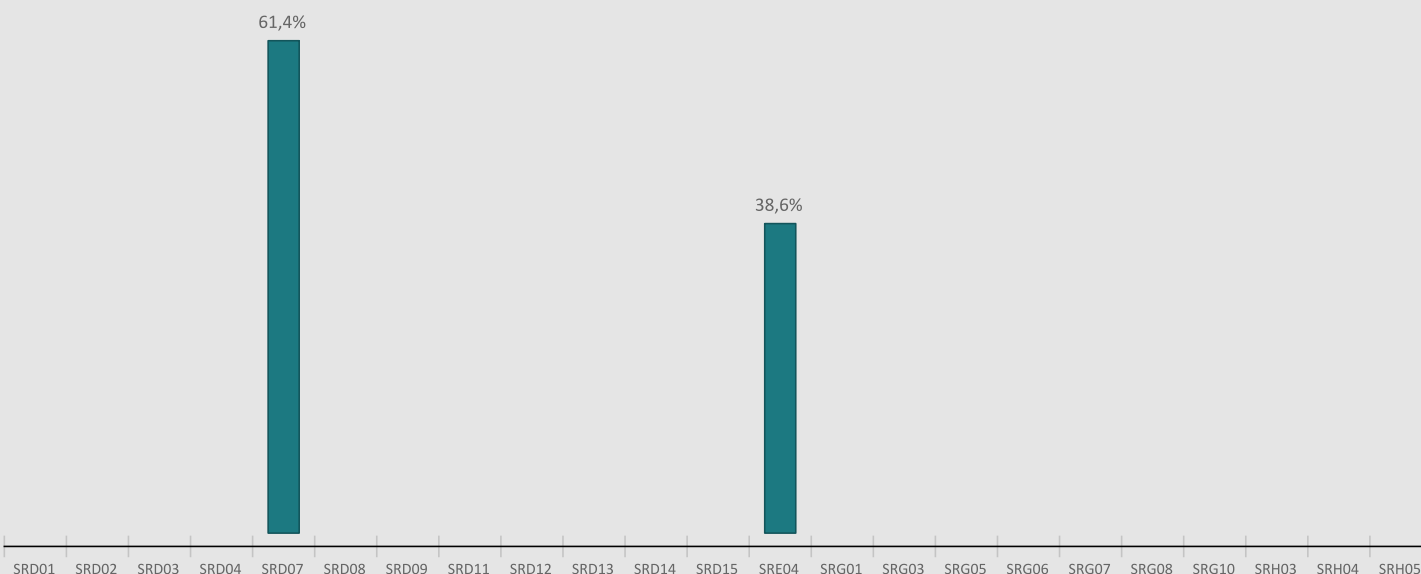
TOTALE RISORSE SSL



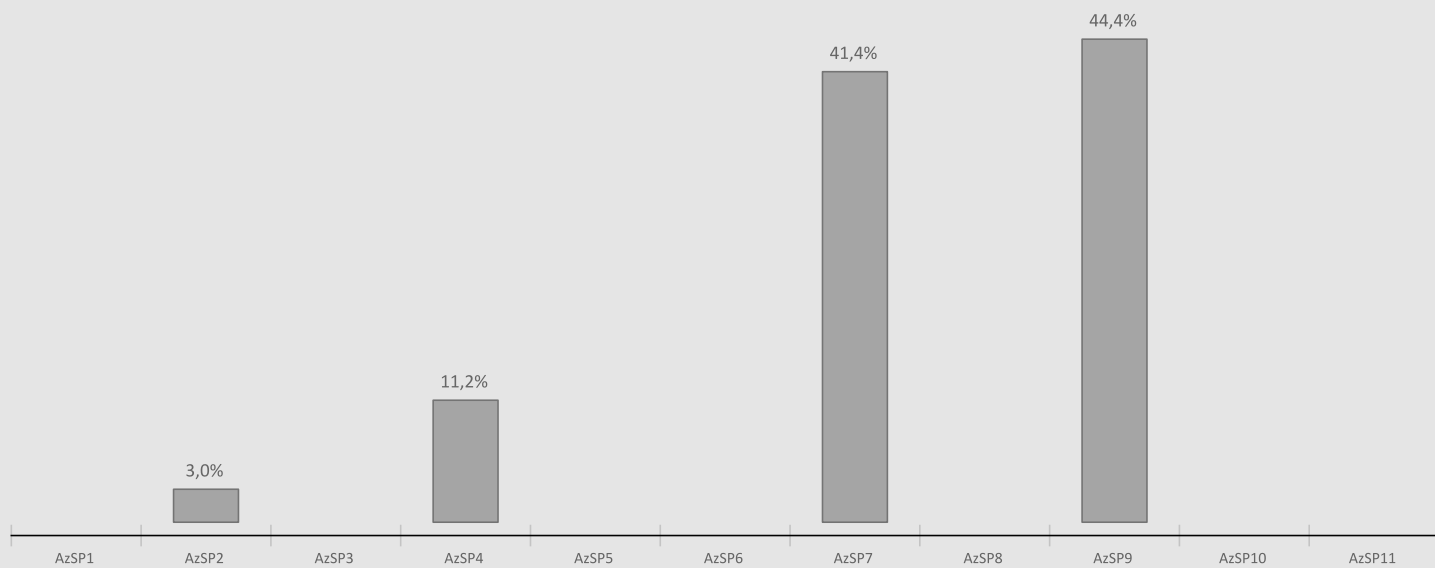
5.921.833



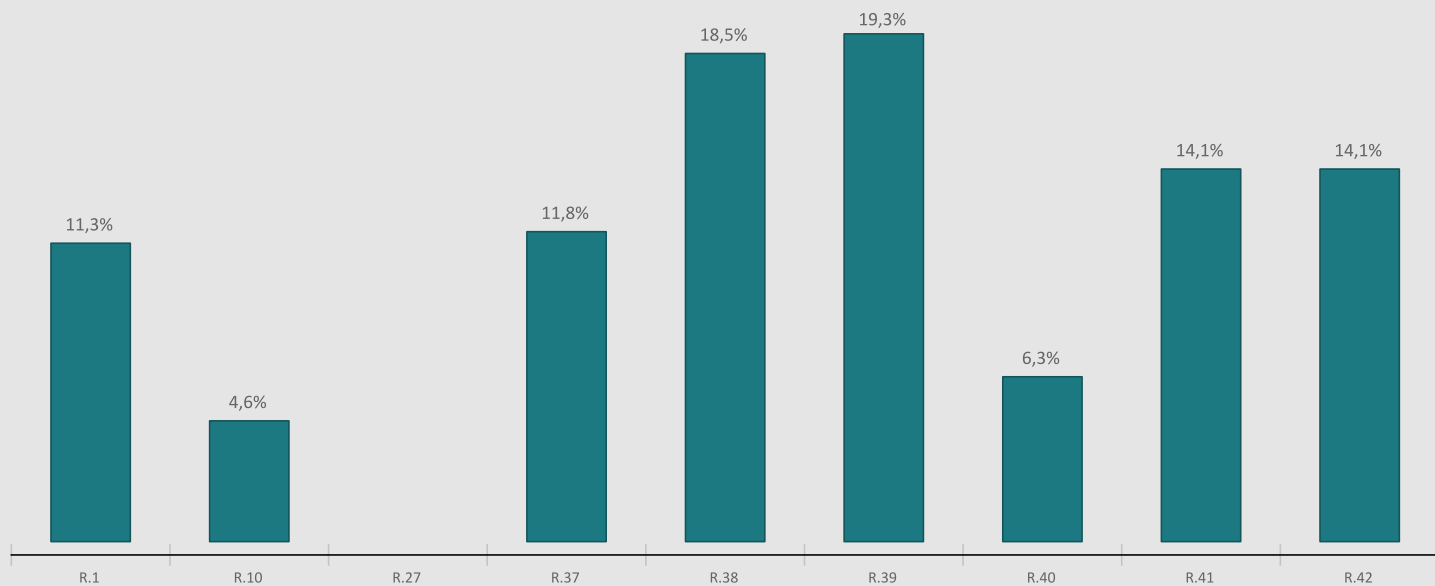
DISTRIBUZIONE DELLE RISORSE - AZIONI ORDINARIE (%)

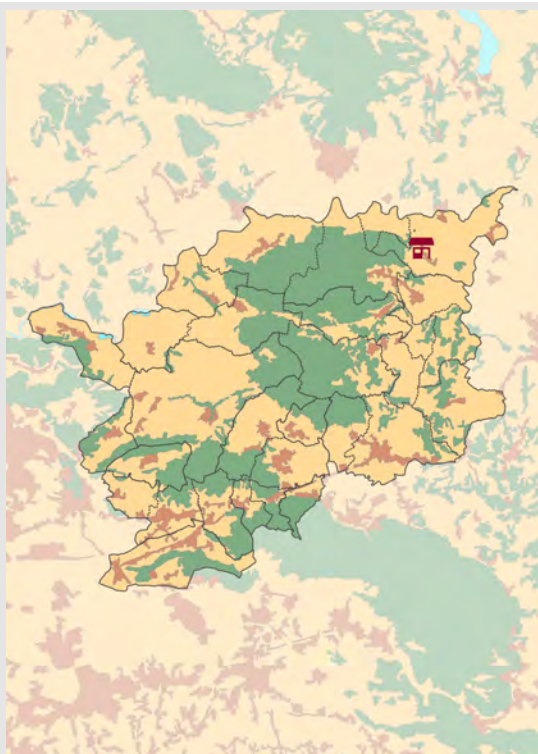


DISTRIBUZIONE DELLE RISORSE - AZIONI SPECIFICHE (%)



DISTRIBUZIONE DELLE RISORSE PER INDICATORE DI RISULTATO (%)





Indirizzo: Largo Sant'Erasmo, null
 Città: Torrecuso (BN)
 Cap: 82030



Sito: <https://www.galtaburno.it/>
 Email: costantinocaturano@gmail.com
 Tel: 0039 0824872063
 Contatto: Costantino Caturano



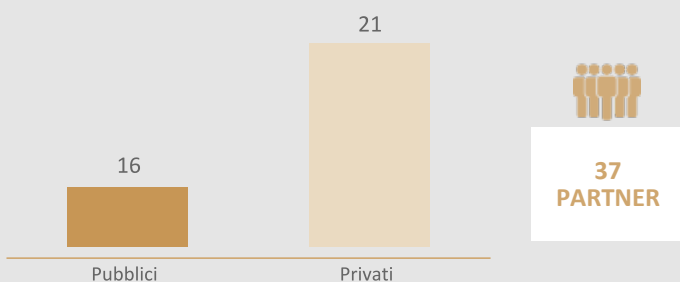
[Clicca qui per le mappe interattive](#)

Comuni coinvolti: (29)

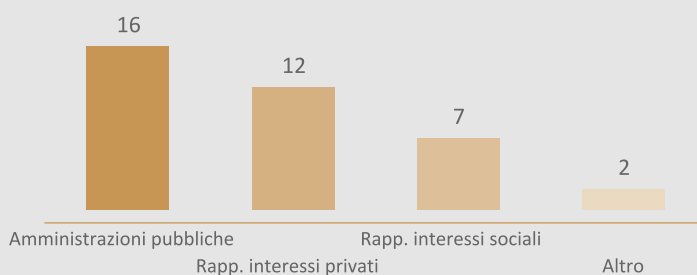
ARIENZO, CERVINO, SAN FELICE A CANCELLO, SANTA MARIA A VICO, VALLE DI MADDALONI, AIROLA, APOLLOSA, ARPAIA, BONEA, BUCCIANO, CAMPOLI DEL MONTE TABURNO, CASTELPOTO, CAUTANO, DUGENTA, DURAZZANO, FOGLIANISE, FORCHIA, FRASSO TELESINO, LIMATOLA, MELIZZANO, MOIANO, MONTESARCHIO, PAOLISI, PAUPISI, SANT'AGATA DE' GOTI, SOLOPACA, TOCCO CAUDIO, TORRECUSO, VITULANO

IL GRUPPO DI AZIONE LOCALE

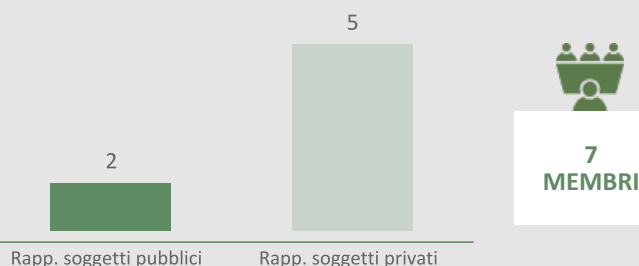
COMPOSIZIONE DEL PARTENARIATO



N. soci per tipologia



COMPOSIZIONE DEL CDA



N. componenti CDA per tipologia



IL TERRITORIO DELL'AREA GAL



521,1 km²
Superficie coperta

3,8 %
della superficie regionale

31,2 %
ricade in parchi nazionali o regionali



237,0 ab/km²
Densità abitativa

413,4 ab/km²
densità abitativa regionale



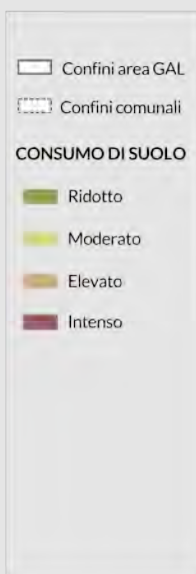
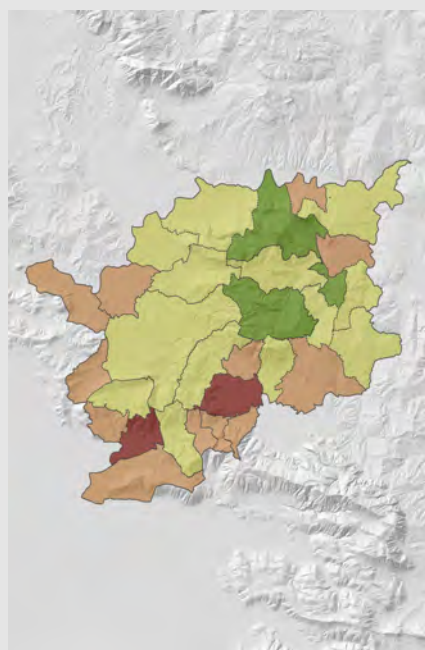
29
Comuni coinvolti

5,3 %
della regione

0,0 %
dei comuni sono "Piccoli comuni" fino a 1000 ab.

0
comuni ricadono in Aree D
(aree rurali con problemi complessivi di sviluppo)

CONSUMO DI SUOLO



INDICI



123.482
Popolazione interessata

2,2 %
della regione



-3,4
Tasso di spopolamento

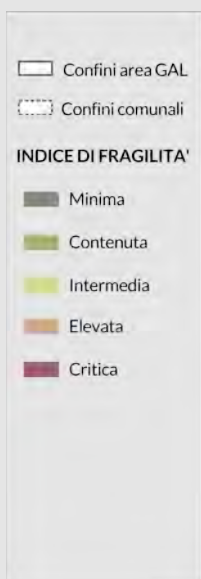
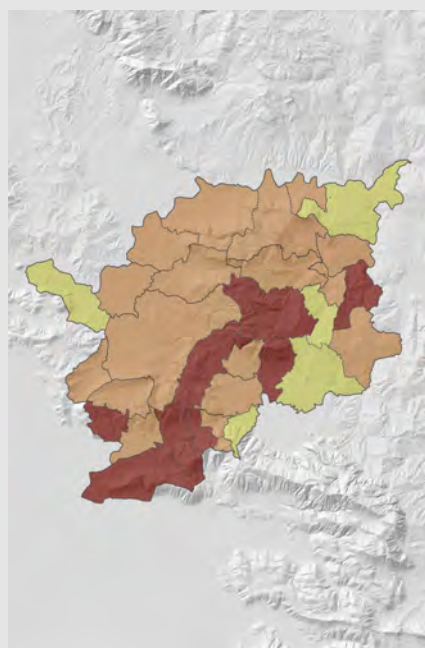
-2,5
Campania
-0,7
Italia



11,0
Tasso di disoccupazione

12,9
Campania
9,2
Italia

INDICE DI FRAGILITA'



15.835,9
Reddito medio pc

17.953,8
Campania
21.776,6
Italia



4.762,1
Indice importanza agricoltura

2.223,2
Campania
3.614,4
Italia



7,1
Indice importanza agroalimentare

6,9
Campania
7,8
Italia

Spazio Rurale

AMBITI TEMATICI



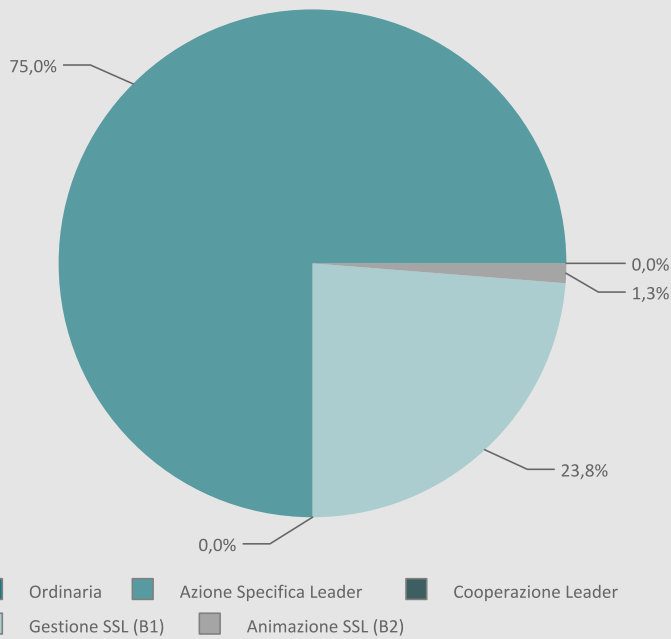
Servizi ecosistemici, biodiversità, risorse naturali e paesaggio



Sistemi di offerta socioculturali e turisticoricreativi locali



DISTRIBUZIONE DELLE RISORSE (%)



TOTALE RISORSE SSL



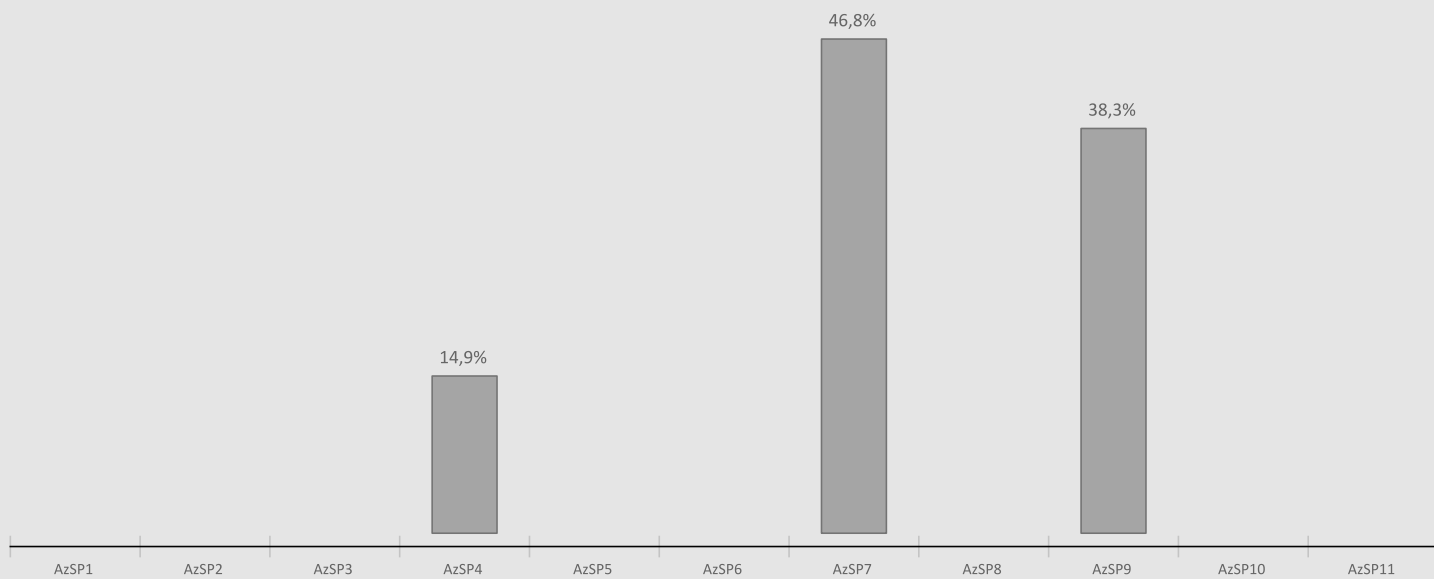
4.804.667



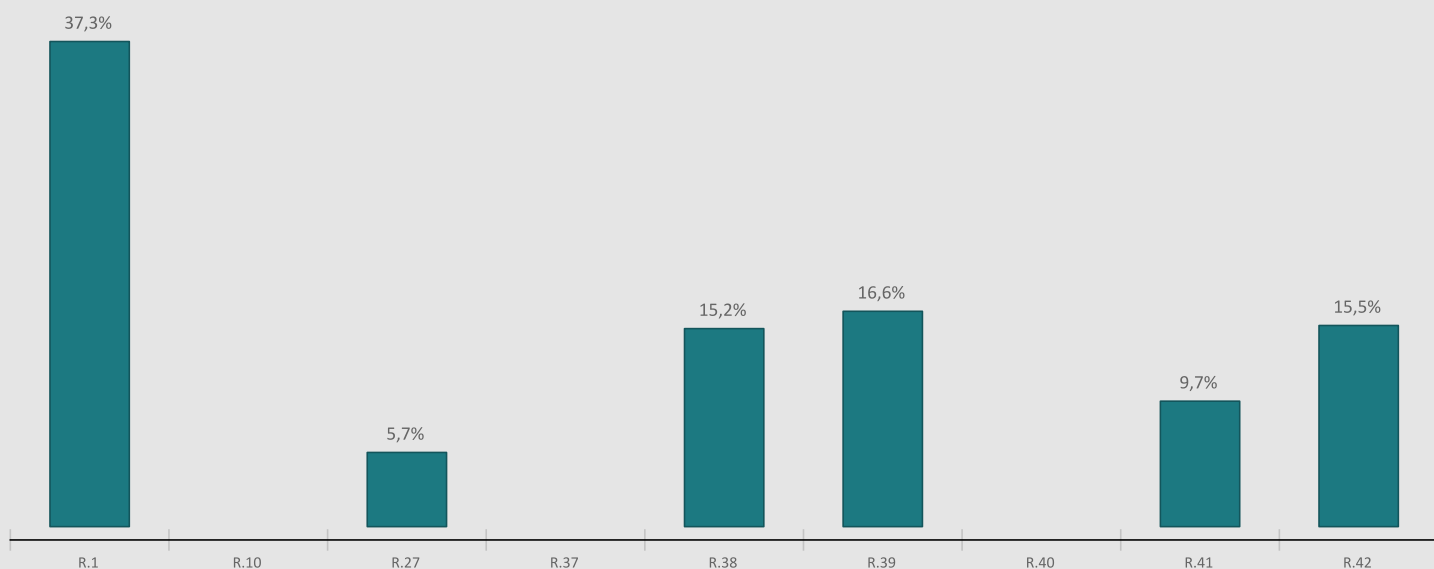
DISTRIBUZIONE DELLE RISORSE - AZIONI ORDINARIE (%)

SRD01 SRD02 SRD03 SRD04 SRD07 SRD08 SRD09 SRD11 SRD12 SRD13 SRD14 SRD15 SRE04 SRG01 SRG03 SRG05 SRG06 SRG07 SRG08 SRG10 SRH03 SRH04 SRH05

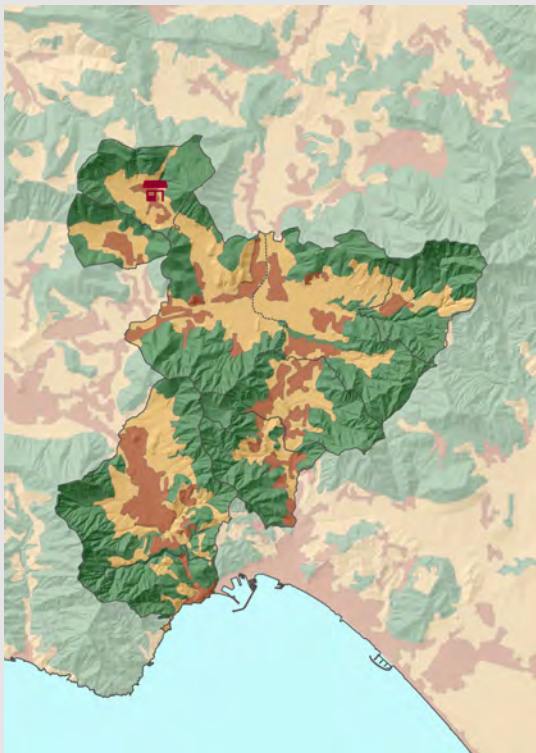
DISTRIBUZIONE DELLE RISORSE - AZIONI SPECIFICHE (%)



DISTRIBUZIONE DELLE RISORSE PER INDICATORE DI RISULTATO (%)



GAL Irno-Cavese, Terra è Vita



Indirizzo: Piazza Libertà, null
Città: Bracigliano (SA)
Cap: 84082



Sito: <https://www.galterraevita.eu>
Email: direttore@galterraevita.eu
Tel: 0039 081969961
Contatto: Giovanni Giugliano



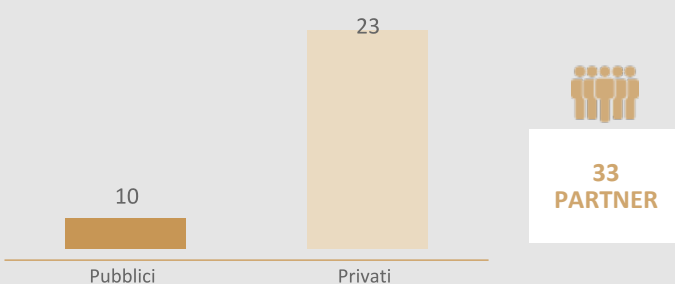
[Clicca qui per le mappe interattive](#)

Comuni coinvolti: (9)

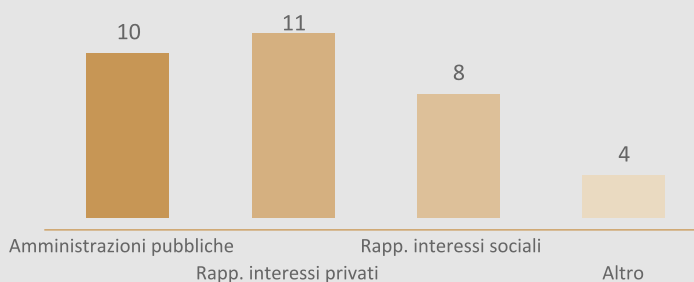
BARONISSI, BRACIGLIANO, CALVANICO, CAVA DE' TIRRENI, FISCIANO, MERCATO SAN SEVERINO, PELLEZZANO, SIANO, VIETRI SUL MARE

IL GRUPPO DI AZIONE LOCALE

COMPOSIZIONE DEL PARTENARIATO



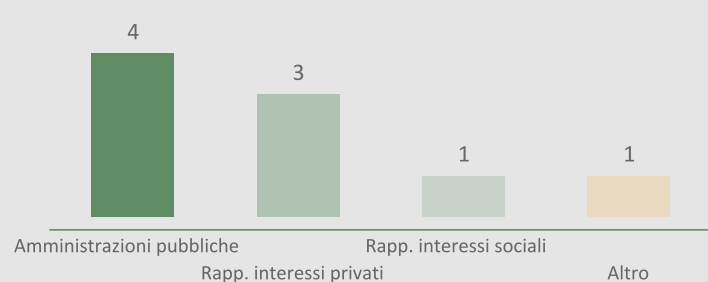
N. soci per tipologia



COMPOSIZIONE DEL CDA



N. componenti CDA per tipologia



IL TERRITORIO DELL'AREA GAL



177,0 km²
Superficie coperta

1,3 %
della superficie regionale

18,5 %
ricade in parchi nazionali o regionali



778,9 ab/km²
Densità abitativa

413,4 ab/km²
densità abitativa regionale




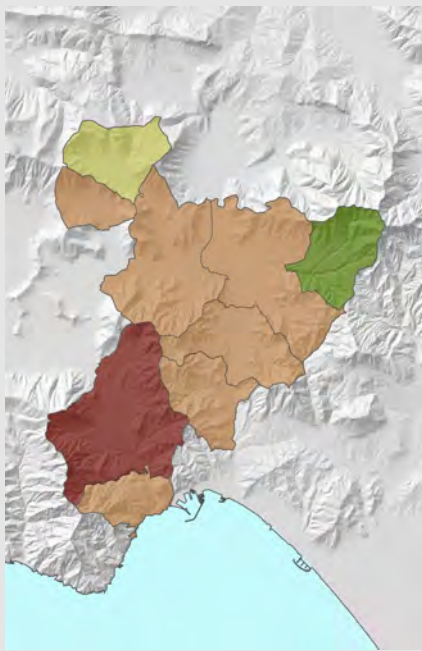
9
Comuni coinvolti

1,6 %
della regione

0,0 %
dei comuni sono "Piccoli comuni" fino a 1000 ab.

0
comuni ricadono in Aree D
(aree rurali con problemi complessivi di sviluppo)

CONSUMO DI SUOLO



INDICI



137.901
Popolazione interessata

2,5 %
della regione



-3,0
Tasso di spopolamento


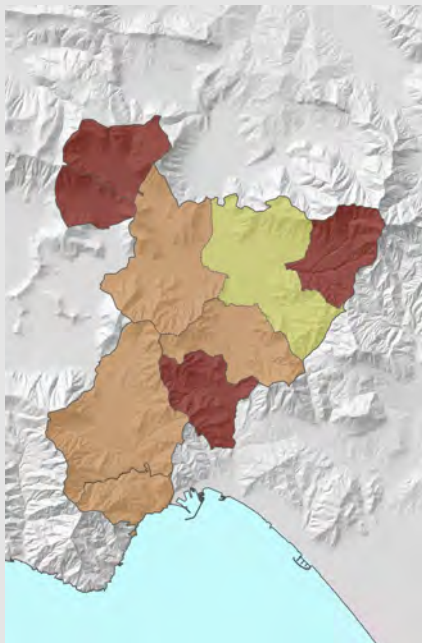
-2,5
Campania
-0,7
Italia



12,0
Tasso di disoccupazione

12,9
Campania
9,2
Italia

INDICE DI FRAGILITA'



18.164,3
Reddito medio pc

17.953,8
Campania
21.776,6
Italia



732,0
Indice importanza agricoltura

2.223,2
Campania
3.614,4
Italia



9,0
Indice importanza agroalimentare

6,9
Campania
7,8
Italia

LA STRATEGIA DI SVILUPPO LOCALE

Villaggi SMART – Territori in evoluzione

AMBITI TEMATICI



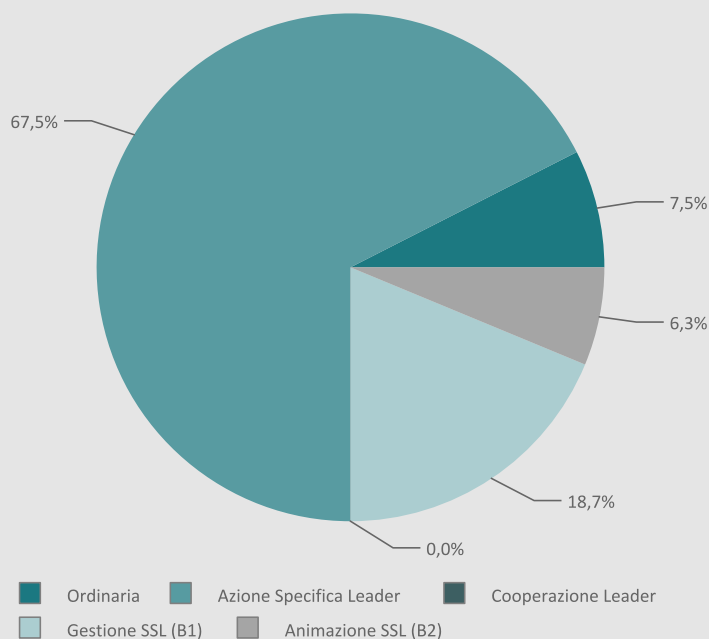
Servizi ecosistemici, biodiversità, risorse naturali e paesaggio



Sistemi di offerta socioculturali e turisticoricreativi locali



DISTRIBUZIONE DELLE RISORSE (%)



TOTALE RISORSE SSL



4.215.649



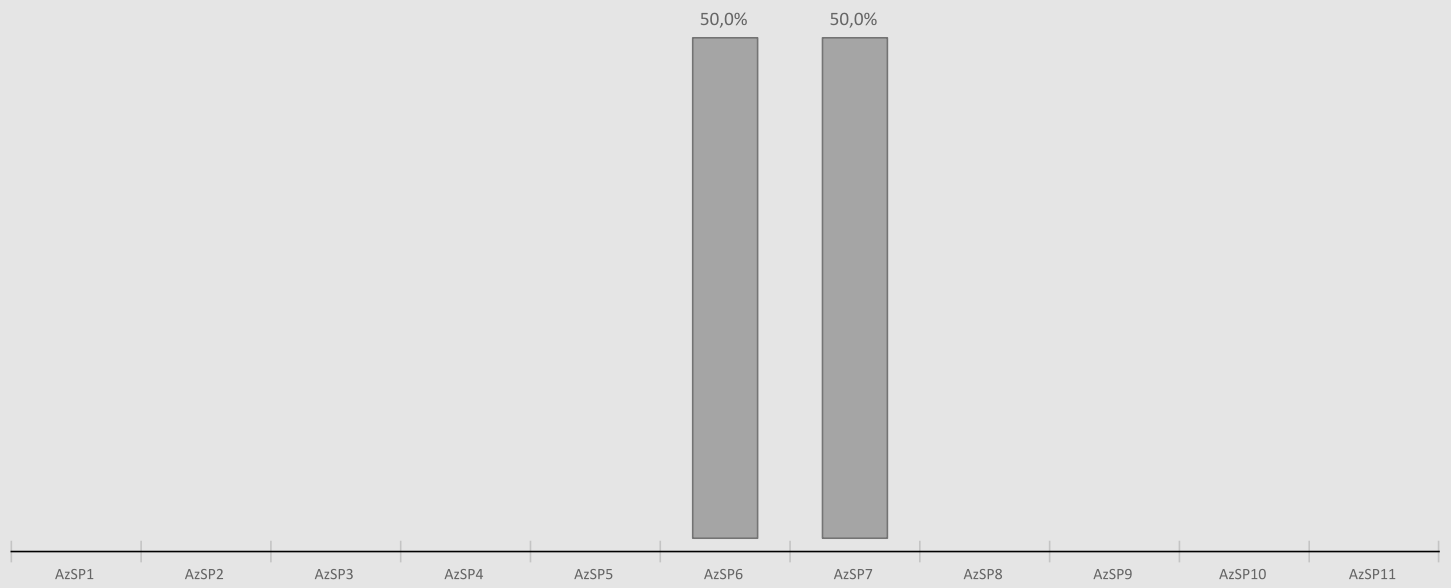
DISTRIBUZIONE DELLE RISORSE - AZIONI ORDINARIE (%)

100,0%

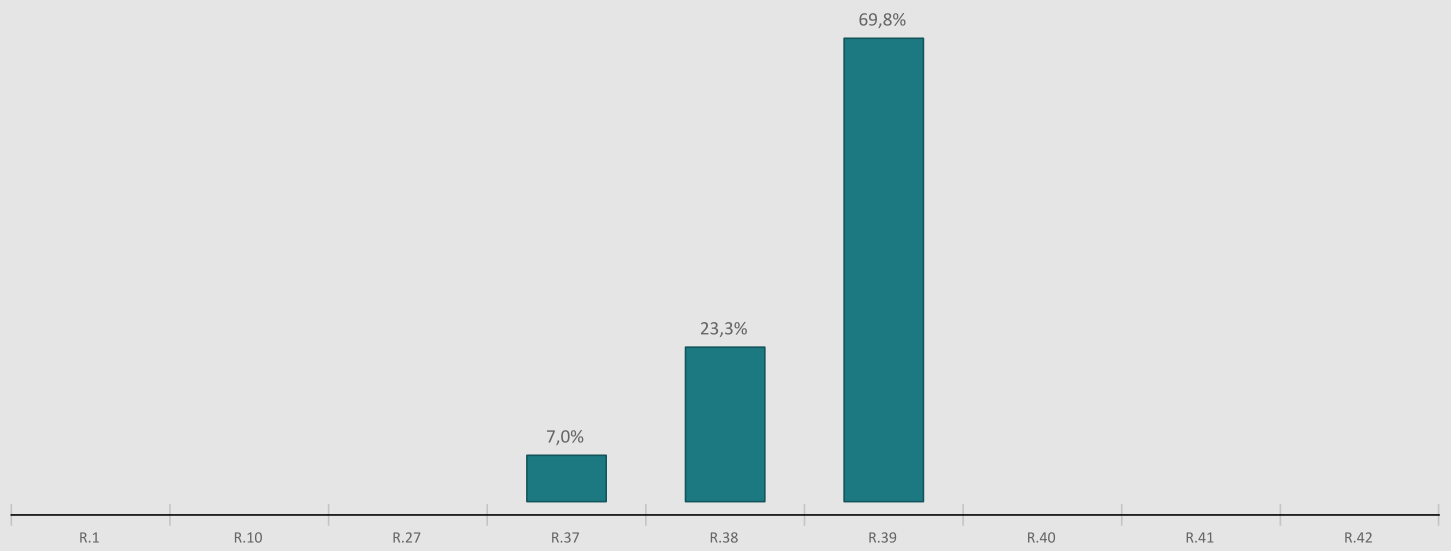


SRD01 SRD02 SRD03 SRD04 SRD07 SRD08 SRD09 SRD11 SRD12 SRD13 SRD14 SRD15 SRE04 SRG01 SRG03 SRG05 SRG06 SRG07 SRG08 SRG10 SRH03 SRH04 SRH05

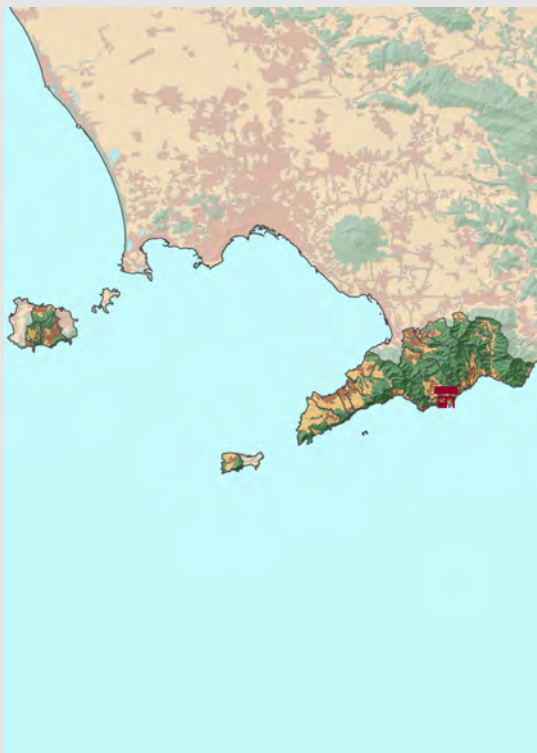
DISTRIBUZIONE DELLE RISORSE - AZIONI SPECIFICHE (%)



DISTRIBUZIONE DELLE RISORSE PER INDICATORE DI RISULTATO (%)



GAL Terra Protetta



Indirizzo: Via Antonio Coppola, 10
Città: Agerola (NA)
Cap: 80051



Sito: <https://www.galterraprotetta.it/>
Email: fiumegenny@gmail.com
Tel: 003908119143366
Contatto: Gennaro Fiume



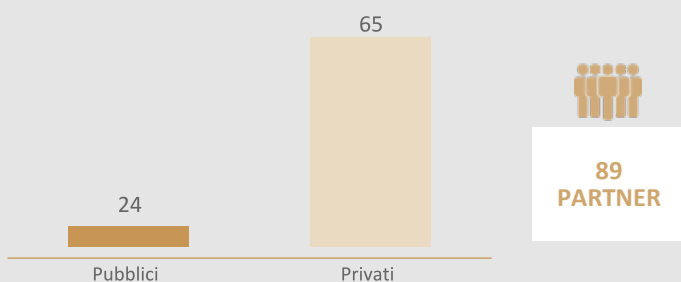
[Clicca qui per le mappe interattive](#)

Comuni coinvolti: (28)

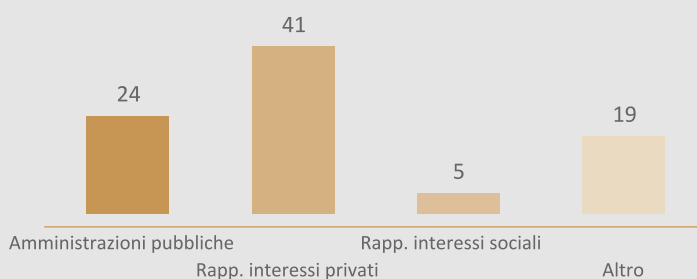
AGEROLA, ANACAPRI, BARANO D'ISCHIA, CASAMICCIOLA TERME, CASOLA DI NAPOLI, GRAGNANO, LETTERE, MASSA LUBRENSE, META, PIANO DI SORRENTO, PIMONTE, SANT'AGNELLO, SERRARA FONTANA, SORRENTO, VICO EQUENSE, AMALFI, ATRANI, CETARA, CONCA DEI MARINI, CORBARA, FURORE, MAIORI, MINORI, POSITANO, PRAIANO, RAVELLO, SCALA, TRAMONTI

IL GRUPPO DI AZIONE LOCALE

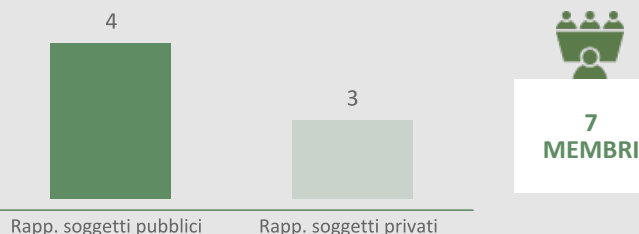
COMPOSIZIONE DEL PARTENARIATO



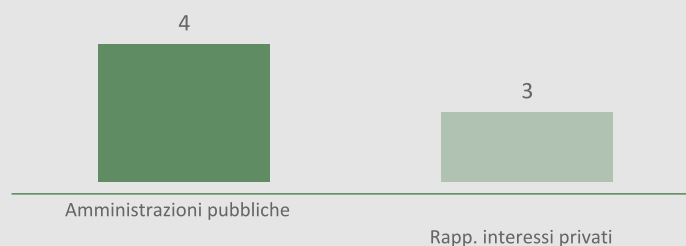
N. soci per tipologia



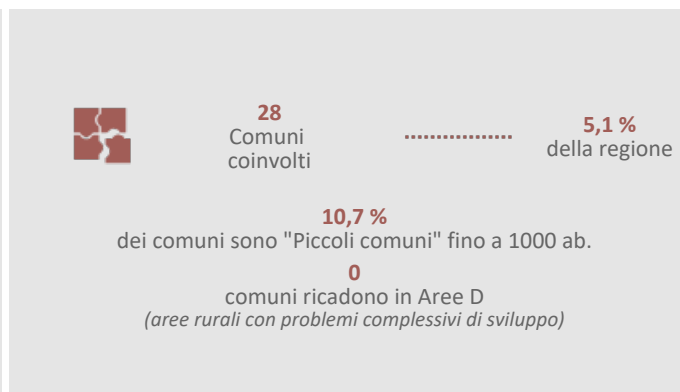
COMPOSIZIONE DEL CDA



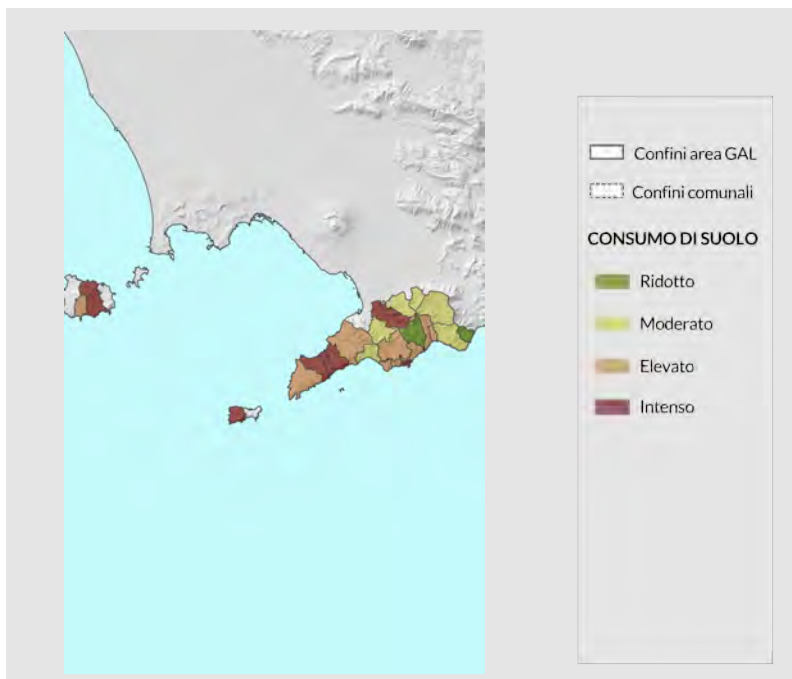
N. componenti CDA per tipologia



IL TERRITORIO DELL'AREA GAL



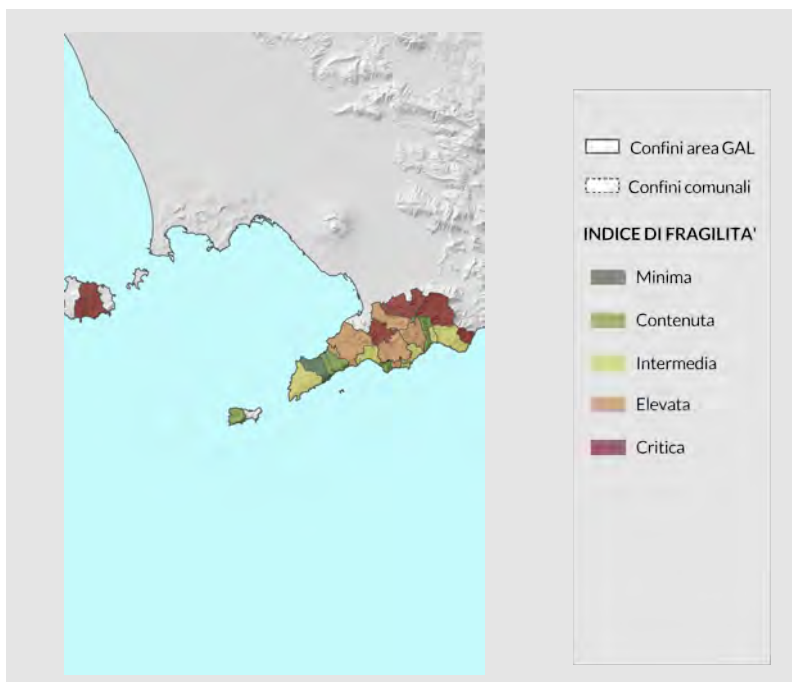
CONSUMO DI SUOLO



INDICI



INDICE DI FRAGILITA'



LA STRATEGIA DI SVILUPPO LOCALE

Tradizione ed Innovazione

AMBITI TEMATICI



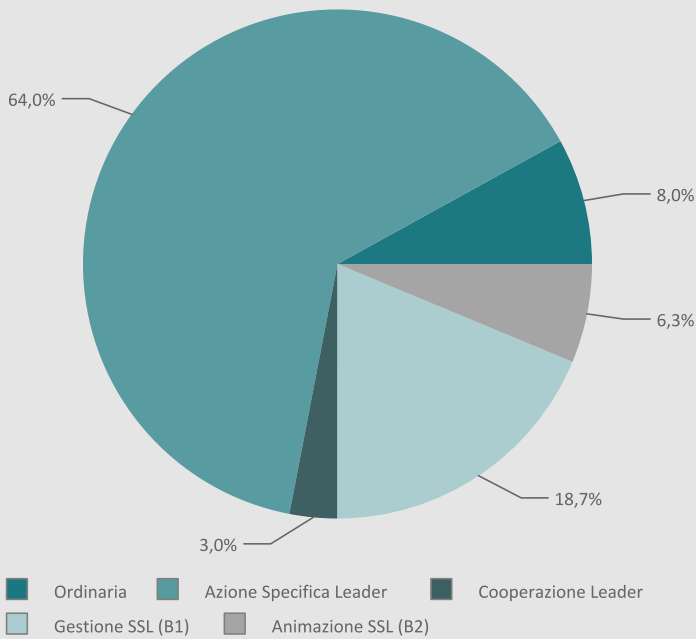
Servizi ecosistemici, biodiversità, risorse naturali e paesaggio



Sistemi di offerta socioculturali e turisticoricreativi locali



DISTRIBUZIONE DELLE RISORSE (%)



TOTALE RISORSE SSL



5.988.412



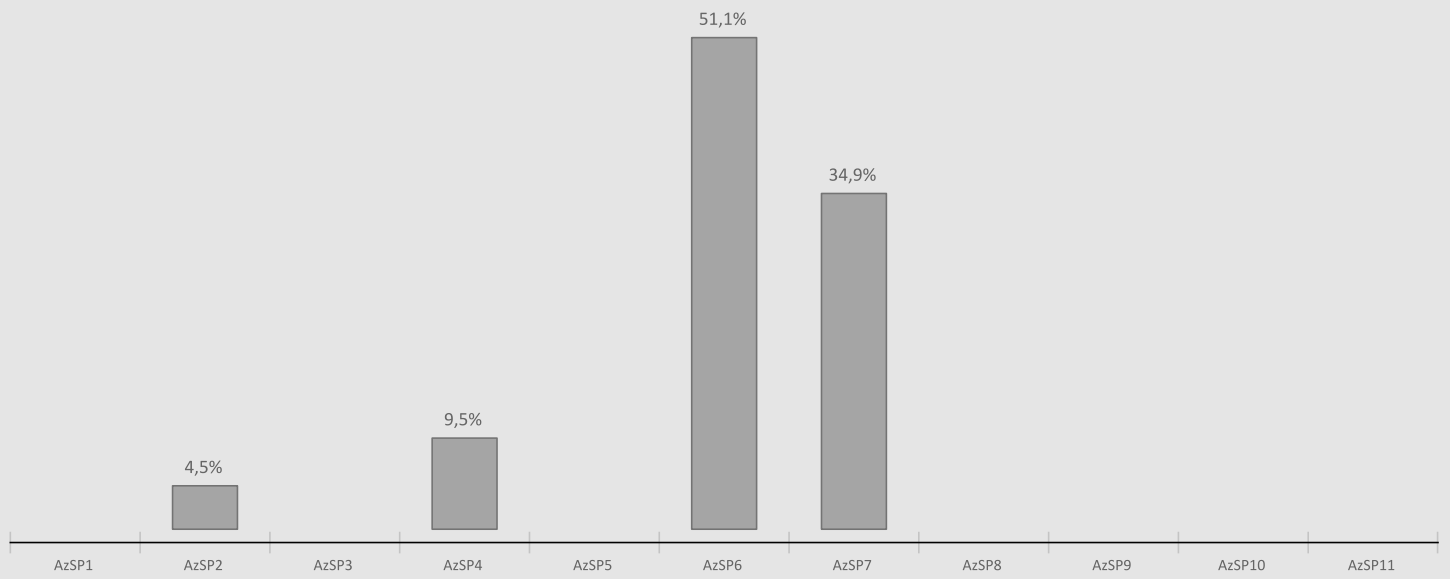
DISTRIBUZIONE DELLE RISORSE - AZIONI ORDINARIE (%)

100,0%

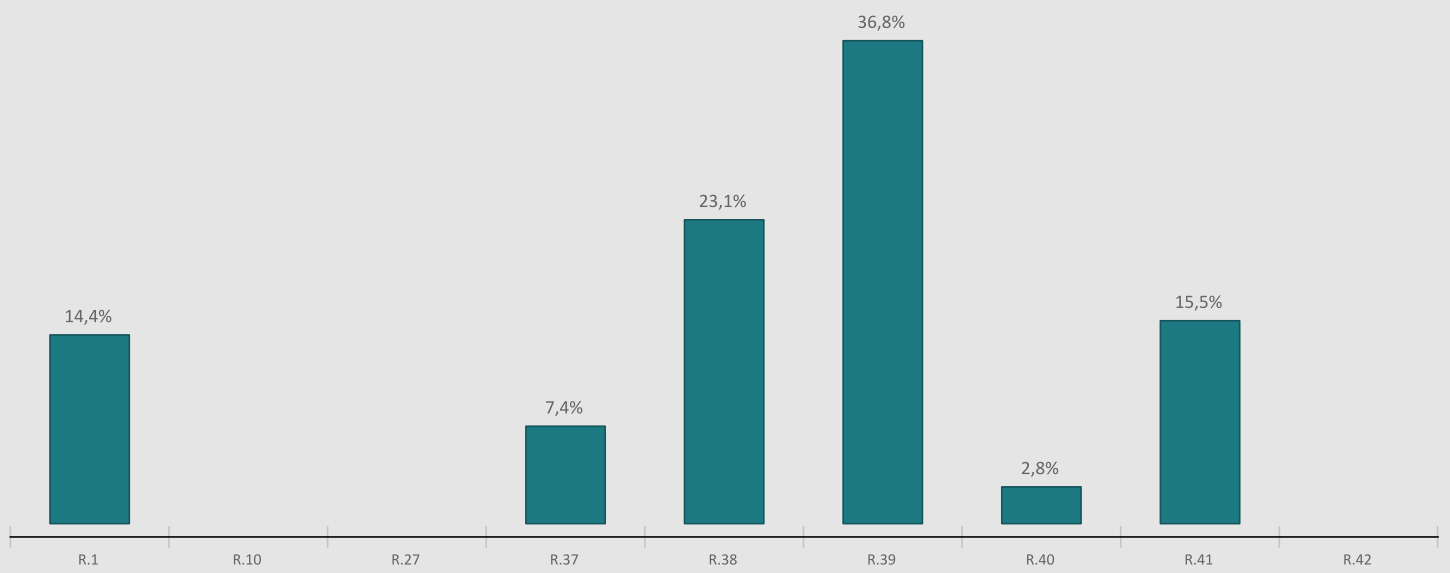


SRD01 SRD02 SRD03 SRD04 SRD07 SRD08 SRD09 SRD11 SRD12 SRD13 SRD14 SRD15 SRE04 SRG01 SRG03 SRG05 SRG06 SRG07 SRG08 SRG10 SRH03 SRH04 SRH05

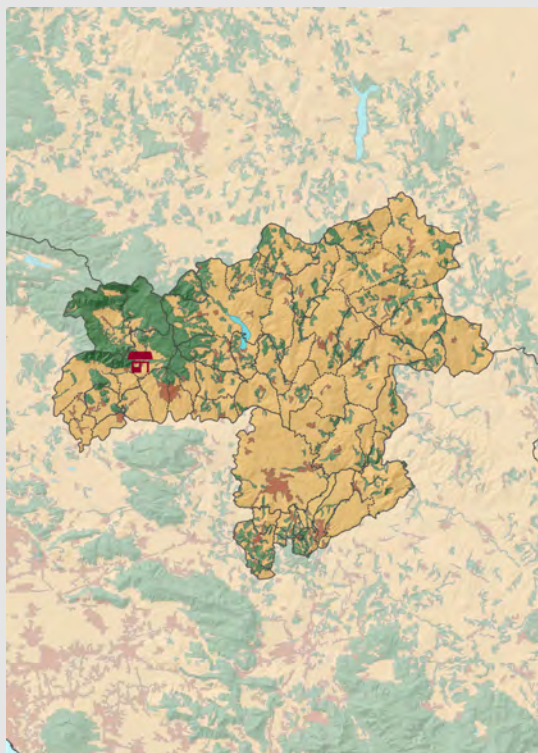
DISTRIBUZIONE DELLE RISORSE - AZIONI SPECIFICHE (%)



DISTRIBUZIONE DELLE RISORSE PER INDICATORE DI RISULTATO (%)



GAL Titerno ATI



Indirizzo: Via Telesina, 174
Città: Cerreto Sannita (BN)
Cap: 82032



Sito: <http://www.galtiterno.it/>
Email: angelo.cassetta@ingpec.eu
Tel: 00390824865865
Contatto: Angelo Cassetta



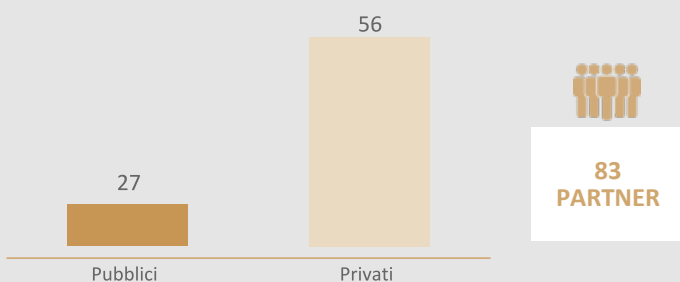
[Clicca qui per le mappe interattive](#)

Comuni coinvolti: (53)

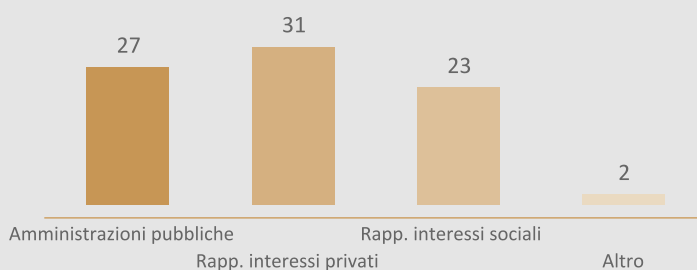
AMOROSI, APICE, ARPAISE, BASELICE, BENEVENTO, BUONALBERGO, CALVI, CAMPOLATTARO, CASALDUNI, CASTELFRANCO IN MISCANO, CASTELPAGANO, CASTELVENERE, CASTELVETERE IN VAL FORTORE, CEPPALONI, CERRETO SANNITA, CIRCELLO, COLLE SANNITA, CUSANO MUTRI, FAICCHIO, FOIANO DI VAL FORTORE, FRAGNETO L'ABATE, FRAGNETO MONFORTE, GINESTRA DEGLI SCHIAVONI, GUARDIA SANFRAMONDI, MOLINARA, MONTEFALCONE DI VAL FORTORE, MORCONE, PADULI, PAGO VEIANO, PESCO SANNITA, PIETRAROJA, PIETRELCINA, PONTE, PONTELANDOLFO, PUGLIANELLO, REINO, SAN BARTOLOMEO IN GALDO, SAN GIORGIO DEL SANNIO, SAN GIORGIO LA MOLARA, SAN LEUCIO DEL SANNIO, SAN LORENZELLO, SAN LORENZO MAGGIORE, SAN LUPO, SAN MARCO DEI CAVOTI, SAN MARTINO SANNITA, SAN NAZZARO, SAN NICOLA MANFREDI, SAN SALVATORE TELESINO, SANTA CROCE DEL SANNIO, SANT'ANGELO A CUPOLO, SASSINORO, TELESE TERME, SANT'ARCANGELO TRIMONTE

IL GRUPPO DI AZIONE LOCALE

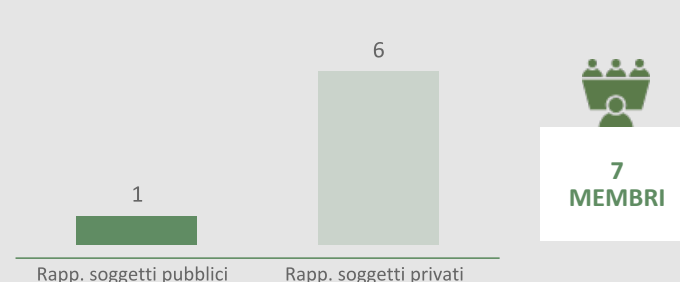
COMPOSIZIONE DEL PARTENARIATO



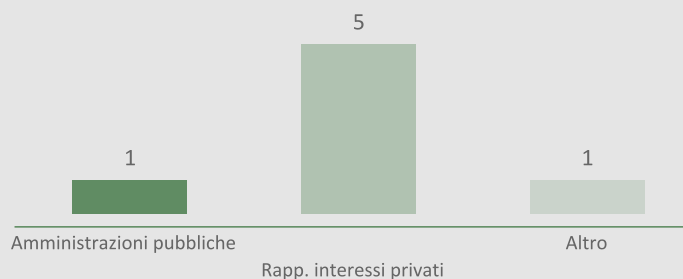
N. soci per tipologia



COMPOSIZIONE DEL CDA



N. componenti CDA per tipologia



IL TERRITORIO DELL'AREA GAL



1.477,9 km²
Superficie coperta

10,9 %
della superficie regionale

5,6 %
ricade in parchi nazionali o regionali



85,7 ab/km²
Densità abitativa

413,4 ab/km²
densità abitativa regionale



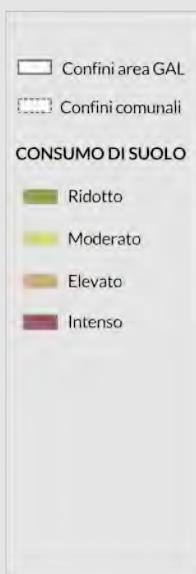
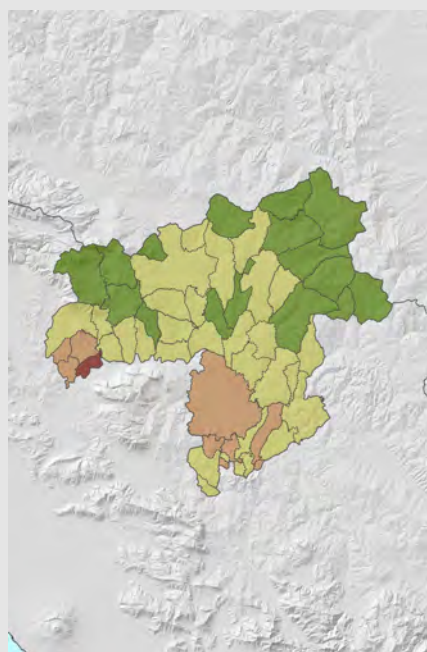
53
Comuni coinvolti

9,6 %
della regione

20,8 %
dei comuni sono "Piccoli comuni" fino a 1000 ab.

20
comuni ricadono in Aree D
(aree rurali con problemi complessivi di sviluppo)

CONSUMO DI SUOLO



INDICI



126.618
Popolazione interessata

2,3 %
della regione



-8,2
Tasso di spopolamento

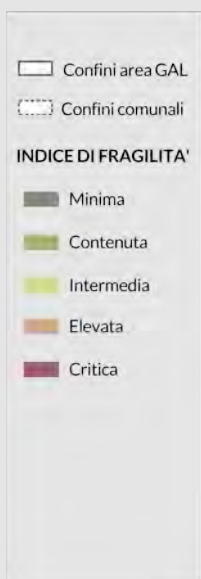
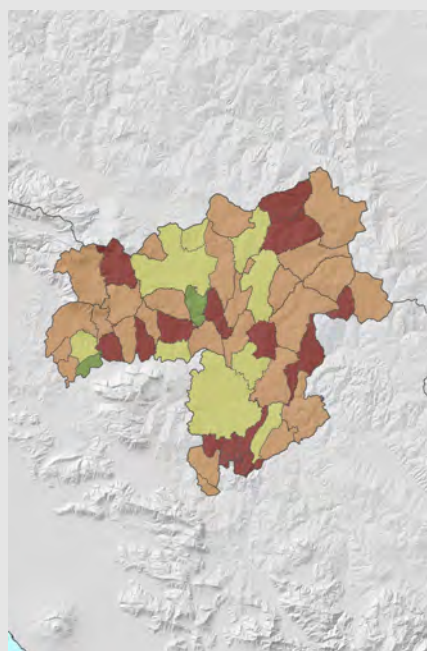
-2,5
Campania
-0,7
Italia



10,0
Tasso di disoccupazione

12,9
Campania
9,2
Italia

INDICE DI FRAGILITA'



15.443,1
Reddito medio pc

17.953,8
Campania
21.776,6
Italia



11.435,4
Indice importanza agricoltura

2.223,2
Campania
3.614,4
Italia



7,8
Indice importanza agroalimentare

6,9
Campania
7,8
Italia

LA STRATEGIA DI SVILUPPO LOCALE

SanniInnova

AMBITI TEMATICI



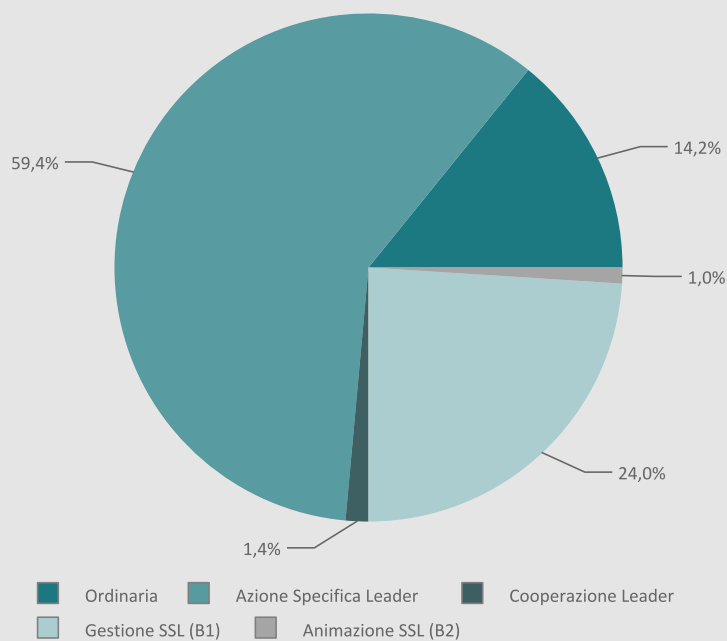
Servizi ecosistemici, biodiversità, risorse naturali e paesaggio



Sistemi di offerta socioculturali e turisticoricreativi locali



DISTRIBUZIONE DELLE RISORSE (%)



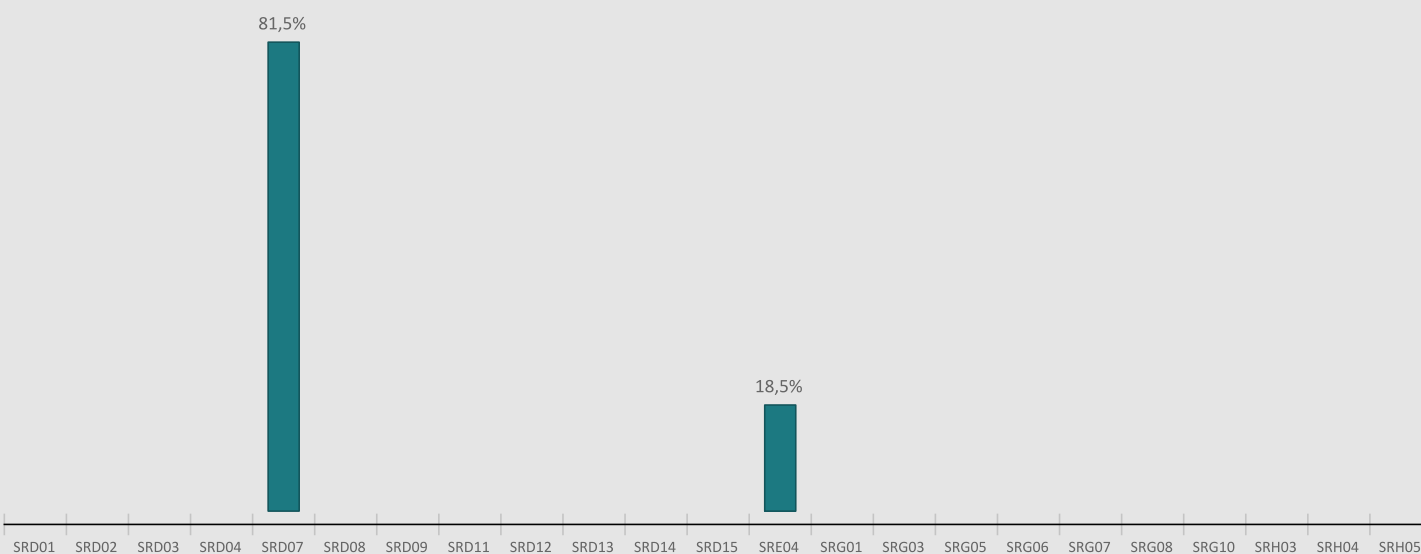
TOTALE RISORSE SSL



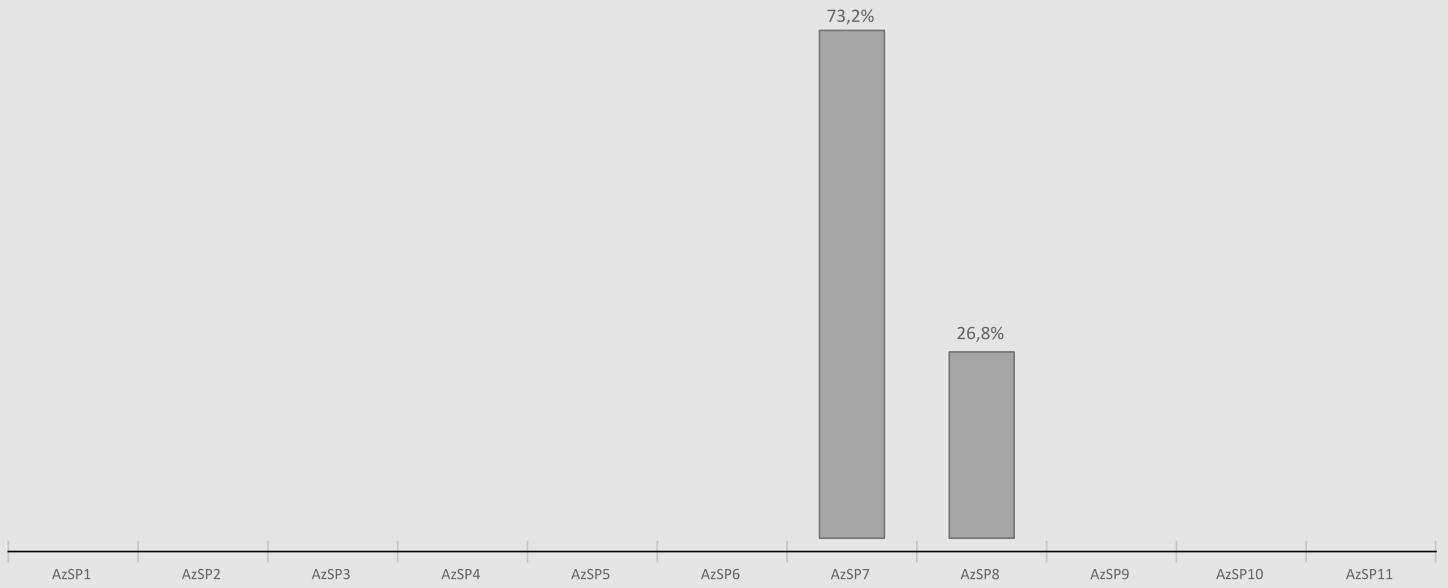
6.921.417



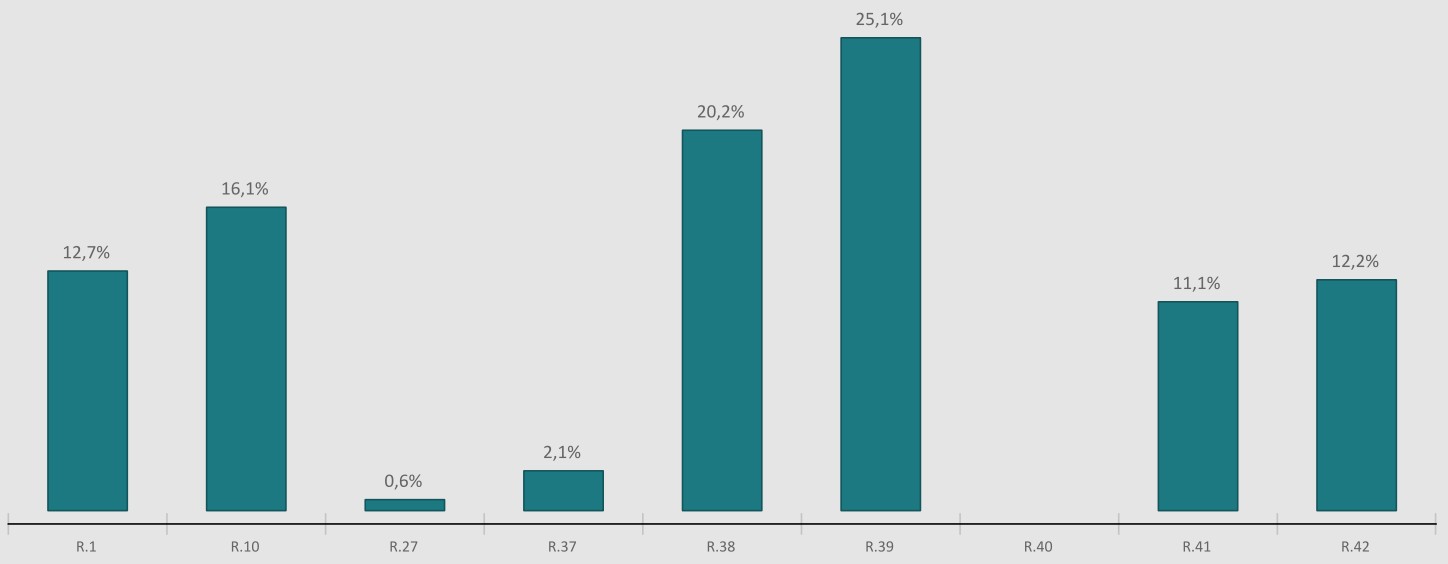
DISTRIBUZIONE DELLE RISORSE - AZIONI ORDINARIE (%)



DISTRIBUZIONE DELLE RISORSE - AZIONI SPECIFICHE (%)



DISTRIBUZIONE DELLE RISORSE PER INDICATORE DI RISULTATO (%)





Indirizzo: Viale Certosa, null
Città: Padula (SA)
Cap: 84034



Sito: <https://www.galvallodidiano.it/>
Email: ibianculli@virgilio.it
Tel: 0039 0975 77227
Contatto: Italo Bianculli



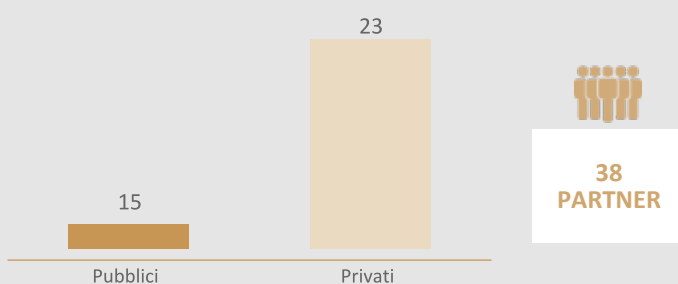
[Clicca qui per le mappe interattive](#)

Comuni coinvolti: (15)

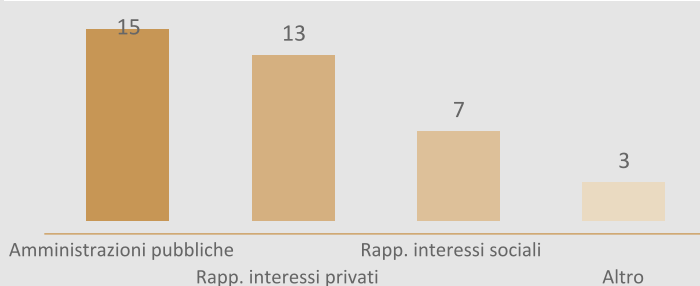
ATENA LUCANA, BUONABITACOLO, CASALBUONO, MONTE SAN GIACOMO, MONTESANO SULLA MARCELLANA, PADULA, PERTOSA, POLLA, SALA CONSILINA, SAN PIETRO AL TANAGRO, SAN RUFO, SANT'ARSENIO, SANZA, SASSANO, TEGGIANO

IL GRUPPO DI AZIONE LOCALE

COMPOSIZIONE DEL PARTENARIATO



N. soci per tipologia



COMPOSIZIONE DEL CDA



N. componenti CDA per tipologia



IL TERRITORIO DELL'AREA GAL



720,3 km²
Superficie coperta

5,3 %
della superficie regionale

38,8 %
ricade in parchi nazionali o regionali



78,8 ab/km²
Densità abitativa

413,4 ab/km²
densità abitativa regionale



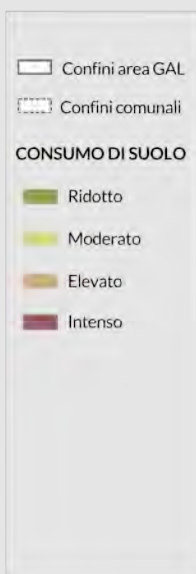
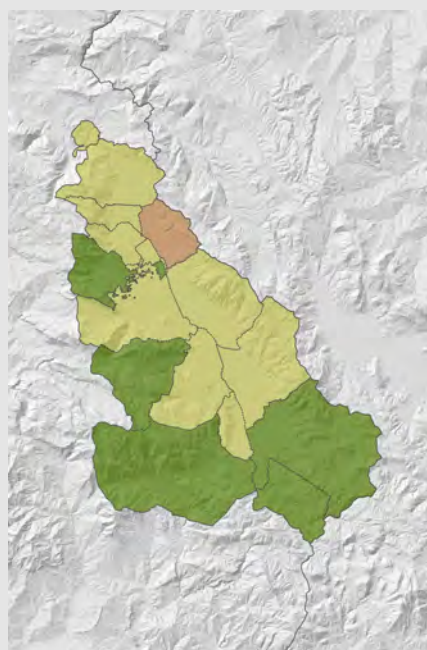
15
Comuni coinvolti

2,7 %
della regione

6,7 %
dei comuni sono "Piccoli comuni" fino a 1000 ab.

2
comuni ricadono in Aree D
(aree rurali con problemi complessivi di sviluppo)

CONSUMO DI SUOLO



INDICI



56.781
Popolazione interessata

1,0 %
della regione



-5,6
Tasso di spopolamento

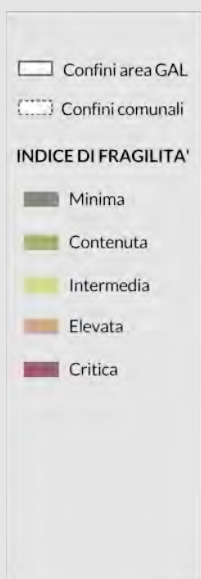
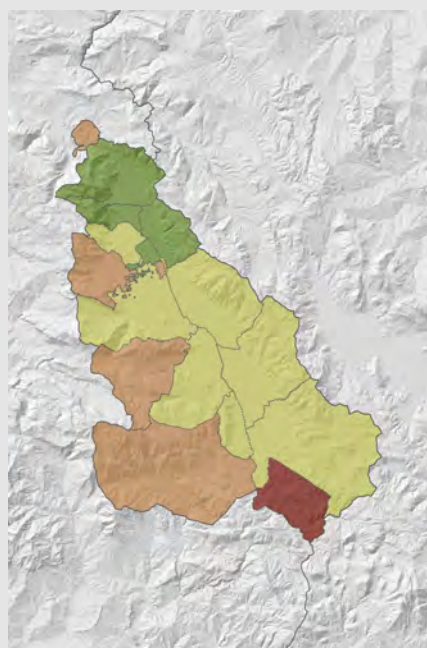
-2,5
Campania
-0,7
Italia



9,3
Tasso di disoccupazione

12,9
Campania
9,2
Italia

INDICE DI FRAGILITA'



14.514,4
Reddito medio pc

17.953,8
Campania
21.776,6
Italia



5.746,0
Indice importanza agricoltura

2.223,2
Campania
3.614,4
Italia



12,6
Indice importanza agroalimentare

6,9
Campania
7,8
Italia

LA STRATEGIA DI SVILUPPO LOCALE

Vallo di Diano: Comunità del Cibo e del Benessere

AMBITI TEMATICI



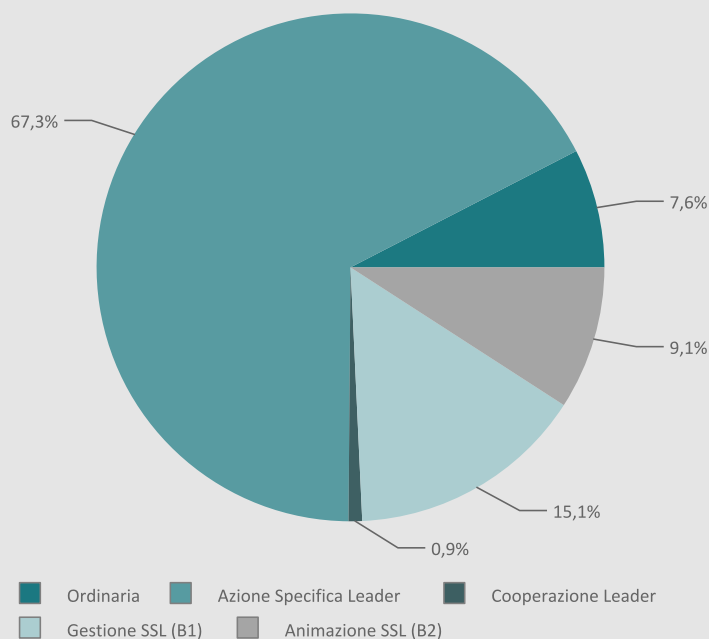
Servizi ecosistemici, biodiversità, risorse naturali e paesaggio



Sistemi di offerta socioculturali e turisticoricreativi locali



DISTRIBUZIONE DELLE RISORSE (%)



TOTALE RISORSE SSL



5.809.645



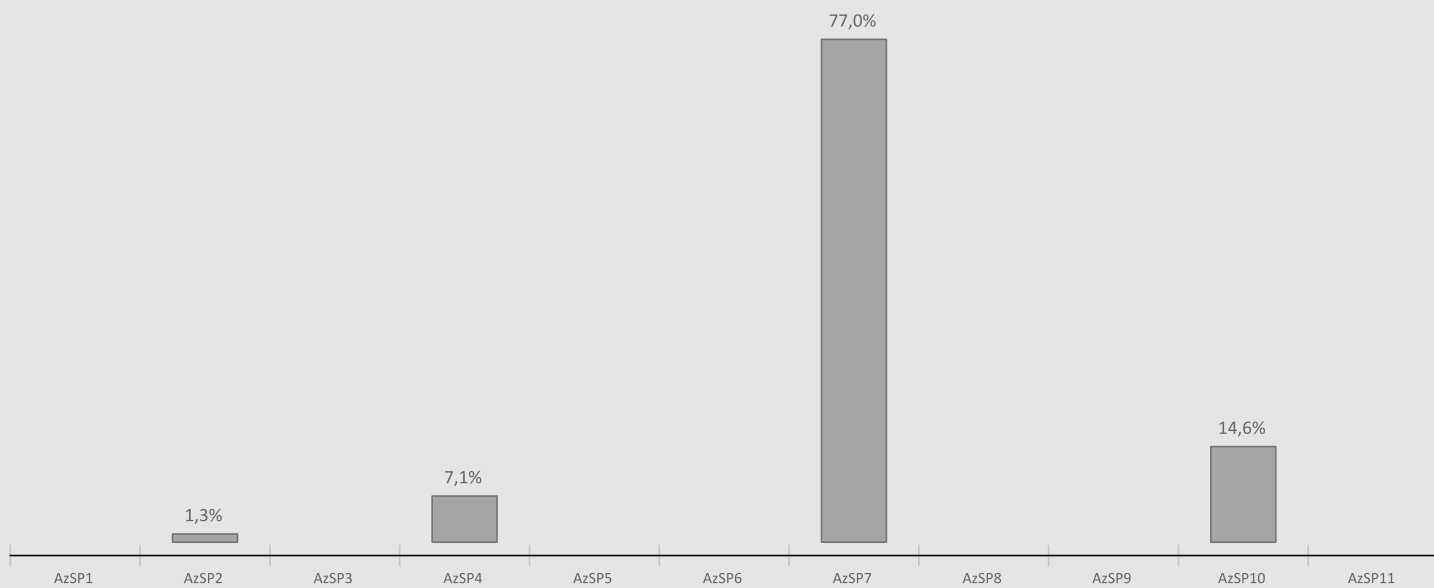
DISTRIBUZIONE DELLE RISORSE - AZIONI ORDINARIE (%)

100,0%

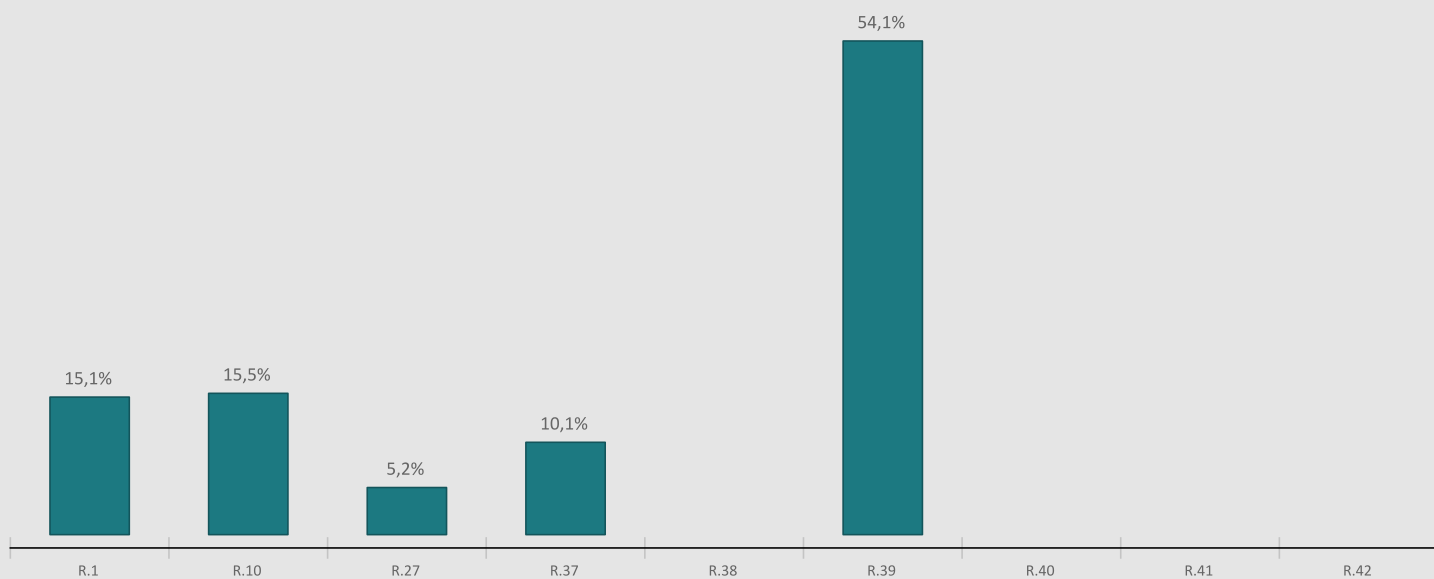


SRD01 SRD02 SRD03 SRD04 SRD07 SRD08 SRD09 SRD11 SRD12 SRD13 SRD14 SRD15 SRE04 SRG01 SRG03 SRG05 SRG06 SRG07 SRG08 SRG10 SRH03 SRH04 SRH05

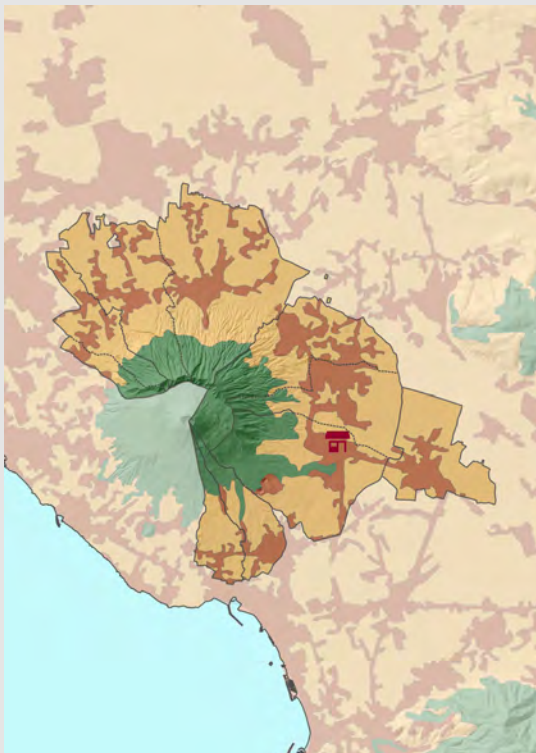
DISTRIBUZIONE DELLE RISORSE - AZIONI SPECIFICHE (%)



DISTRIBUZIONE DELLE RISORSE PER INDICATORE DI RISULTATO (%)



GAL Vesuvio Verde




Indirizzo: Corso Luigi Einaudi, null
Città: Terzigno (NA)
Cap: 80040


Sito: <https://www.galvesuvioverde.it/>
Email: coordinatore@galvesuvioverde.it
Tel: null
Contatto: Mario Addeo

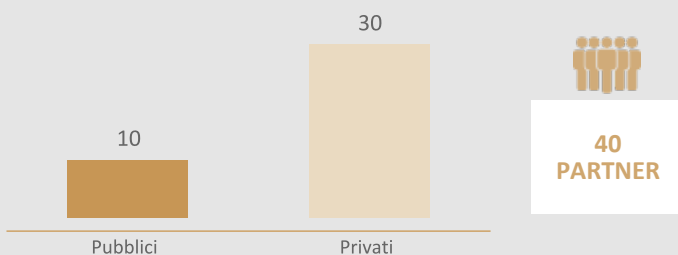

[Clicca qui per le mappe interattive](#)

Comuni coinvolti: (10)

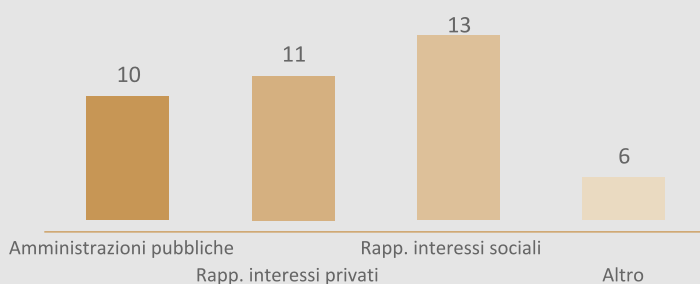
BOSCOTRECASE, OTTAVIANO, POGGIOMARINO, POLLENA TROCCHIA, SAN GIUSEPPE VESUVIANO, SANT'ANASTASIA, SOMMA VESUVIANA, TERZIGNO, TRECASE, MASSA DI SOMMA

IL GRUPPO DI AZIONE LOCALE

COMPOSIZIONE DEL PARTENARIATO



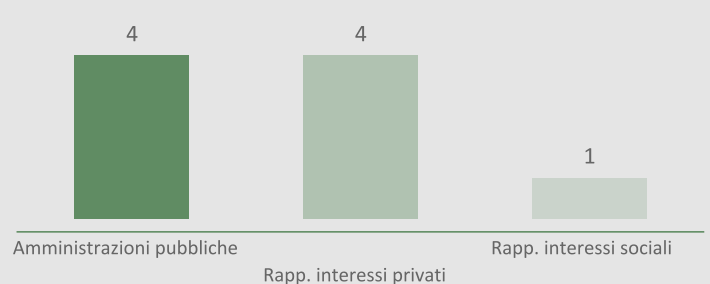
N. soci per tipologia



COMPOSIZIONE DEL CDA



N. componenti CDA per tipologia



IL TERRITORIO DELL'AREA GAL



144,4 km²
Superficie coperta

1,1 %
della superficie regionale

43,9 %
ricade in parchi nazionali o regionali



1.310,6 ab/km²
Densità abitativa

413,4 ab/km²
densità abitativa regionale



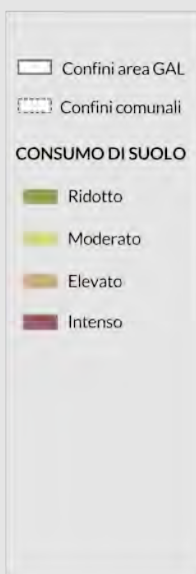
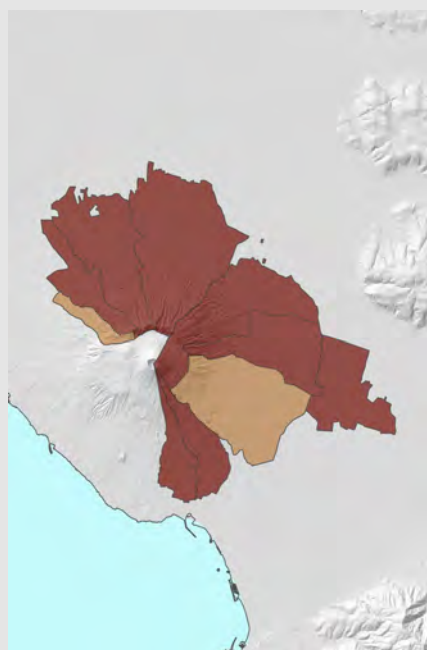
10
Comuni coinvolti

1,8 %
della regione

0,0 %
dei comuni sono "Piccoli comuni" fino a 1000 ab.

0
comuni ricadono in Aree D
(aree rurali con problemi complessivi di sviluppo)

CONSUMO DI SUOLO



INDICI



189.294
Popolazione interessata

3,4 %
della regione



-0,4
Tasso di spopolamento

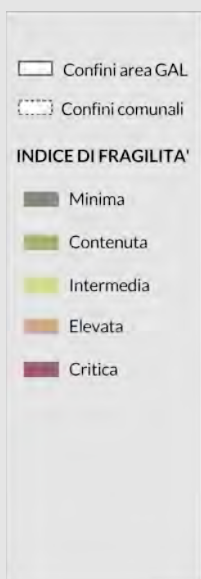
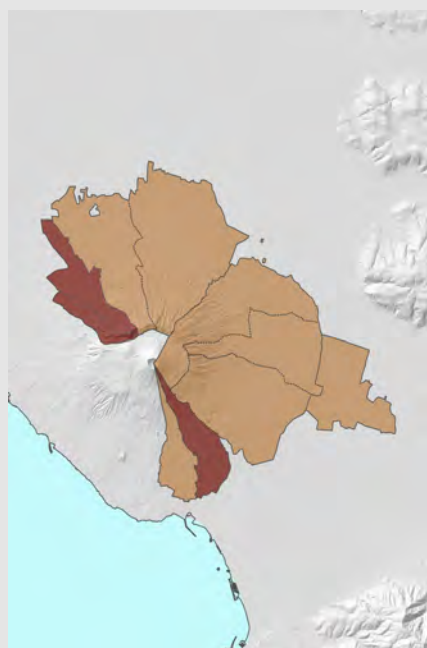
-2,5
Campania
-0,7
Italia



13,8
Tasso di disoccupazione

12,9
Campania
9,2
Italia

INDICE DI FRAGILITA'



16.293,2
Reddito medio pc

17.953,8
Campania
21.776,6
Italia



782,5
Indice importanza agricoltura

2.223,2
Campania
3.614,4
Italia



8,2
Indice importanza agroalimentare

6,9
Campania
7,8
Italia

VESUVIO VERDE

AMBITI TEMATICI



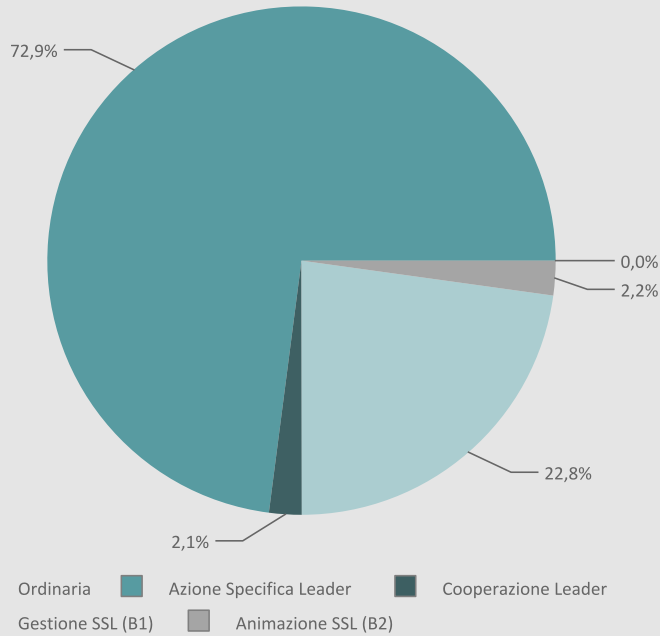
Servizi ecosistemici, biodiversità, risorse naturali e paesaggio



Sistemi di offerta socioculturali e turisticoricreativi locali



DISTRIBUZIONE DELLE RISORSE (%)



TOTALE RISORSE SSL



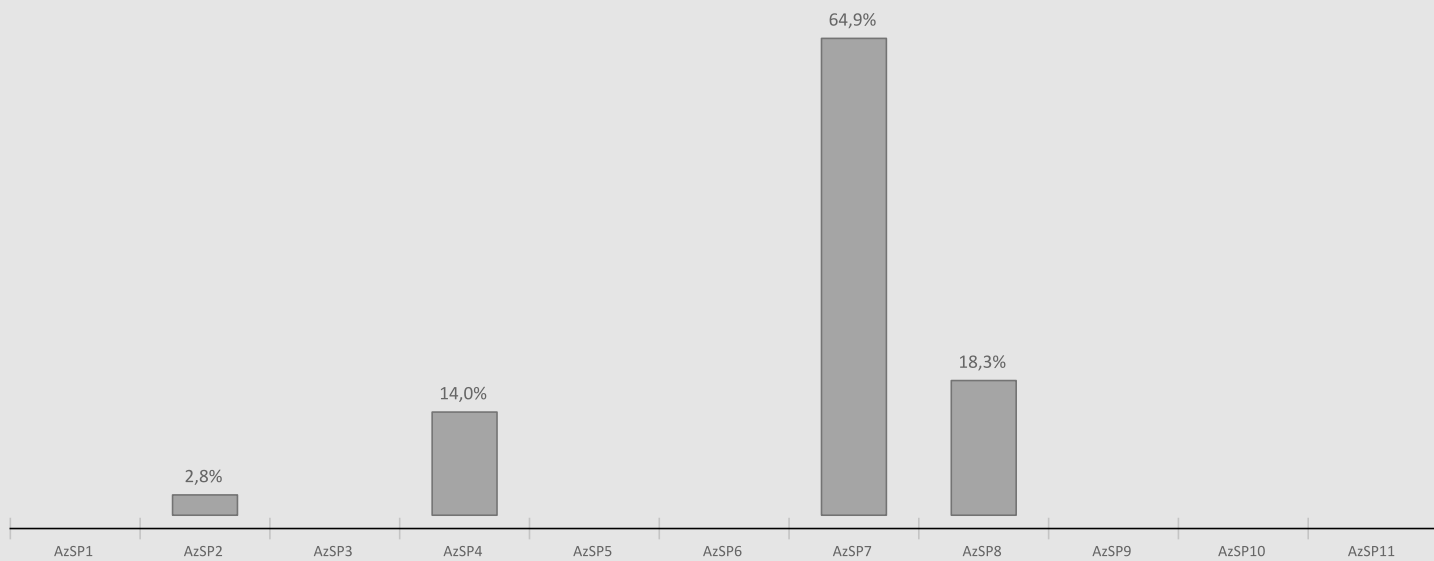
4.828.024



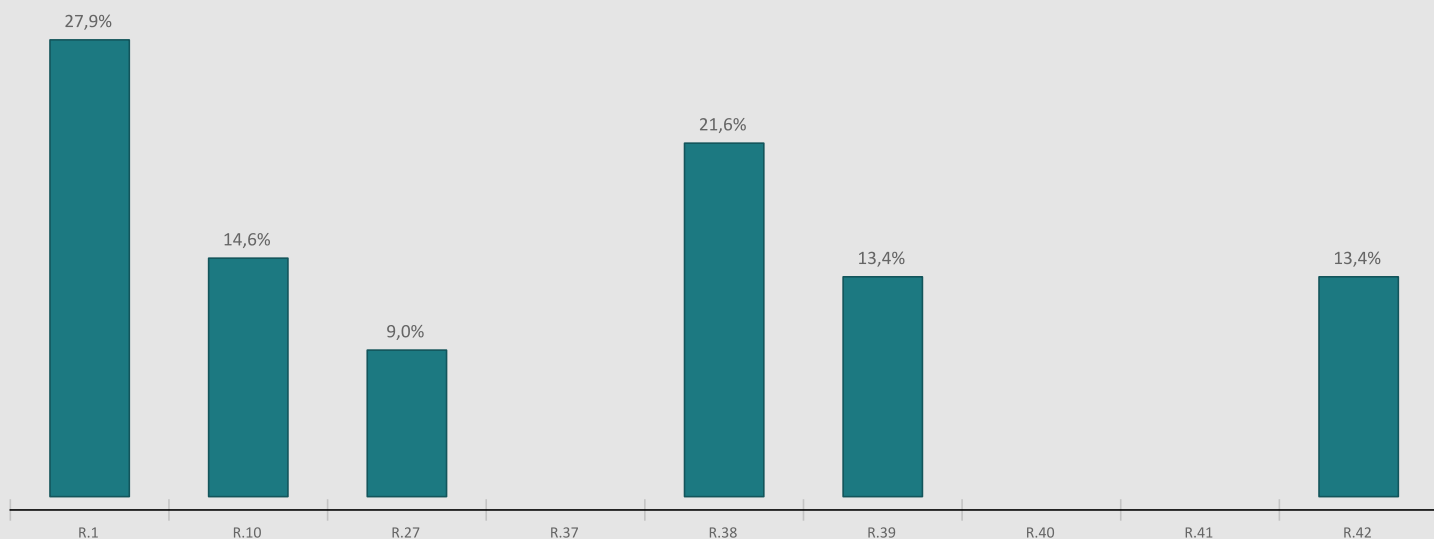
DISTRIBUZIONE DELLE RISORSE - AZIONI ORDINARIE (%)

SRD01 SRD02 SRD03 SRD04 SRD07 SRD08 SRD09 SRD11 SRD12 SRD13 SRD14 SRD15 SRE04 SRG01 SRG03 SRG05 SRG06 SRG07 SRG08 SRG10 SRH03 SRH04 SRH05

DISTRIBUZIONE DELLE RISORSE - AZIONI SPECIFICHE (%)



DISTRIBUZIONE DELLE RISORSE PER INDICATORE DI RISULTATO (%)



Descrizione e modalità di calcolo degli indicatori territoriali e economici (Esclusi dal calcolo i capoluoghi di Provincia parzialmente coinvolti)

Superficie coperta	Superficie territoriale delle aree GAL in chilometri quadrati - Elaborazioni su dati ISTAT 2021
Densità abitativa	Numero di abitanti per chilometro quadrato - Elaborazioni su dati ISTAT 2021.
Popolazione interessata	Popolazione interessata - Elaborazioni su dati ISTAT 2021
Superficie protetta	Percentuale di superficie protetta - Elaborazioni su dati Ministero dell'Ambiente, 6° Elenco Nazionale Aree Protette
Tasso di spopolamento	Variatione percentuale della popolazione 2021 - 2011 - Elaborazioni su dati ISTAT 2021, 2011
Tasso di disoccupazione	Persone in cerca di occupazione su totale forza lavoro * 100 - Elaborazioni su dati ISTAT 2021
Reddito medio pc	Reddito complessivo su numero contribuenti - Elaborazioni su dati ISTAT 2021
Indice importanza agricoltura	Giornate di lavoro in agricoltura per 1000 abitanti - Elaborazioni su dati ISTAT 7° censimento generale dell' agricoltura2020
Indice importanza Agroalimentare	Addetti all'Industria Agroalimentare per 1000 abitanti - Elaborazioni su dati ISTAT 2021
Consumo di suolo	Percentuale di suolo consumato su superficie territoriale - Elaborazioni su dati ISPRA 2021
Indice di fragilità	Elaborazioni su dato ISTAT indice di fragilità: https://www.istat.it/wp-content/uploads/2024/07/IFC_Nota-metodologica.pdf
Uso del suolo	Elaborazioni su dati ISPRA, carta dell'uso del suolo 2018

GLOSSARIO

SSL	Strategie di Sviluppo Locale
Azioni ordinarie	Corrispondente agli obiettivi e alle condizioni di ammissibilità degli interventi del PSP, così come declinati dalle AdG regionali/provinciali nello stesso PSP ed eventualmente nei CSR, fermo restando che i criteri di selezione dei beneficiari locali sono definiti dai GAL (Art. 33 del Regolamento (UE) 2021/1060).
Azioni specifiche	Caratterizzata da elementi diversi da quanto specificato per le azioni ordinarie Leader, ovvero interventi/azioni non previsti dal PSP, così come declinati dalle AdG regionali/provinciali nello stesso PSP ed eventualmente nei CSR.

INTERVENTI - AZIONI ORDINARIE

SRD01	investimenti produttivi agricoli per la competitività delle aziende agricole
SRD02	investimenti produttivi agricoli per ambiente, clima e benessere animale
SRD03	Investimenti nelle aziende agricole per la diversificazione in attività non agricole
SRD04	investimenti non produttivi agricoli con finalità ambientale
SRD07	investimenti in infrastrutture per l'agricoltura e per lo sviluppo socio-economico delle aree rurali
SRD08	investimenti in infrastrutture con finalità ambientali
SRD09	investimenti non produttivi nelle aree rurali
SRD11	investimenti non produttivi forestali
SRD12	investimenti per la prevenzione ed il ripristino danni foreste
SRD13	investimenti per la trasformazione e commercializzazione dei prodotti agricoli
SRD14	investimenti produttivi non agricoli in aree rurali
SRD15	investimenti produttivi forestali
SRE04	start up non agricole
SRG01	sostegno gruppi operativi PEI AGRI
SRG03	partecipazione a regimi di qualità
SRG05	supporto preparatorio LEADER- sostegno alla preparazione delle strategie di sviluppo rurale
SRG06	LEADER - attuazione strategie di sviluppo locale
SRG07	cooperazione per lo sviluppo rurale, locale e smart villages
SRG08	sostegno ad azioni pilota e di collaudo dell'innovazione
SRG10	promozione dei prodotti di qualità
SRH03	formazione degli imprenditori agricoli, degli addetti alle imprese operanti nei settori agricoltura, zootecnia, industrie alimentari, e degli altri soggetti privati e pubblici funzionali allo sviluppo delle aree rurali
SRH04	azioni di informazione
SRH05	azioni dimostrative per il settore agricolo, forestale ed i territori rurali

AZIONI SPECIFICHE

AzSP1	Azioni specifiche - Generiche (azioni che non sono di cooperazione leader, di accompagnamento, Progetti di Comunità)
AzSP2	Azioni specifiche - Cooperazione Leader
AzSP3	Azioni specifiche - Cooperazione transnazionale Leader
AzSP4	Azioni specifiche - Accompagnamento
AzSP5	Azioni specifiche - Progetti di Comunità e/o Integrati
AzSP6	Azioni specifiche - Ambiente
AzSP7	Azioni specifiche - Distretti, filiere agricole e agroalimentari
AzSP8	Azioni specifiche - Servizi
AzSP9	Azioni specifiche - Turismo
AzSP10	Azioni specifiche - Sistemi produttivi locali artigianali e manifatturieri
AzSP11	Azioni specifiche - Bioeconomiche

INDICATORI DI RISULTATO

R.1	Numero di persone che beneficiano di un sostegno per la consulenza, la formazione, lo scambio di conoscenze o la partecipazione a gruppi operativi del PEI per migliorare le prestazioni economiche, sociali, ambientali, climatiche e di efficienza delle risorse sostenibili.
R.10	Numero di aziende agricole che partecipano a gruppi di produttori, organizzazioni di produttori, mercati locali, filiera corta e sistemi di qualità sostenuti dalla PAC
R.27	Numero di operazioni che contribuiscono alla sostenibilità ambientale e agli obiettivi di mitigazione e adattamento al clima nelle zone rurali
R.37	Nuovi posti di lavoro supportati con i progetti della PAC
R.38	Numero di popolazione rurale coperta da strategie di sviluppo locale
R.39	Numero di imprese rurali, comprese quelle della bioeconomia, sviluppate con il sostegno della PAC
R.40	Numero di strategie di villaggi intelligenti finanziate
R.41	Numero della popolazione rurale che beneficia di un migliore accesso ai servizi e alle infrastrutture grazie al sostegno della PAC
R.42	Numero di persone coperte da progetti di inclusione sociale sovvenzionati

AMBITI TEMATICI

ND	Non Disponibile
01	Servizi ecosistemici, biodiversità, risorse naturali e paesaggio
02	Sistemi locali del cibo, distretti, filiere agricole e agroalimentari
03	Servizi, beni, spazi collettivi e inclusivi
04	Comunità energetiche, bioeconomiche e ad economia circolare
05	Sistemi di offerta socioculturali e turistico-ricreativi locali
06	Sistemi produttivi locali artigianali e manifatturieri
07	Altre tematiche dai GAL
08	Diversificazione, integrazione e innovazione dell'economia locale
09	Valorizzazione del patrimonio naturale, paesaggistico, storico-culturale e delle risorse ambientali

RETE NAZIONALE DELLA PAC

Ministero dell'agricoltura, della sovranità alimentare e delle foreste

reterurale@politicheagricole.it

<http://www.reterurale.it>

@reterurale

<http://www.facebook.com/reterurale>

RETE LEADER

reteleader@crea.gov.it

<http://www.reterurale.it/leader20232027>

<https://www.facebook.com/reteleader>



Progetto realizzato con il contributo del FEASR (Fondo Europeo Agricolo per lo Sviluppo Rurale)
nell'ambito delle attività previste dal Programma Rete Nazionale della PAC 2025-2029
Progetto CREA - Progetto CR 05.01 - Rete LEADER - Annualità 2025-27