



SISTEMA NAZIONALE DI MONITORAGGIO

Raoul Romano
Rete Rurale Nazionale - INEA





Programmazione 2007-2013

Il monitoraggio assume maggiore rilevanza rispetto al passato

All'art. 26 paragrafo 3, punto c) del Reg. (CE) 1290/05

I servizi della Commissione possono **disporre la sospensione dei rimborsi** del cofinanziamento UE da parte del FEASR **in presenza di dati di monitoraggio incompleti o inservibili;**

Si rende pertanto **necessario assicurare**, una efficace raccolta dei dati di monitoraggio, tramite il coinvolgimento delle varie autorità coinvolte.

Condividendo i dati e le informazioni da rilevare, nonché la ripartizione delle diverse responsabilità in materia.





Soggetti coinvolti nella raccolta dei dati di monitoraggio

- Autorità di Gestione
- Organismi Pagatori
- Ministero dell'Economia (IGRUE)

Il **PSN** prevede la raccolta, l'archiviazione e la trasmissione da parte delle AdG, delle informazioni di monitoraggio disaggregate a **livello di operazione** in una banca dati nazionale gestita dall'IGRUE.

L'**operazione** è un'unità elementare, rappresentata da un progetto, un contratto o accordo o un'altra azione, composta da uno o più interventi, selezionata secondo criteri stabiliti dal Programma, attuata da un solo beneficiario e riconducibile univocamente a una delle Misure previste dal Reg. 1698/05 e successive modifiche.






Per garantire la **confrontabilità** e l'**aggregazione** delle informazioni di monitoraggio è stato predisposto dal **Sistema Nazionale di Monitoraggio (SM)** un **set minimo di informazioni condivise** in grado di soddisfare le esigenze conoscitive della Commissione europea (QCMV, relazioni annuali)..



Tavolo tecnico per il Monitoraggio



Mipaaf
IGRUE-Mef
INEA
AGEA
ISMEA
5 Regioni

Informazioni Minime per il Monitoraggio,
da raccogliere a livello di **singola operazione** per
il monitoraggio degli interventi cofinanziati dal
FEASR, per poter soddisfare:

A cui si
aggiungeranno i
**fabbisogni
informativi
aggiuntivi** delle
Regioni,
nell'ambito dei
propri PSR

- le esigenze che riguardano la raccolta e la conservazione dei dati inerenti l'attuazione dei Programmi;
- le esigenze conoscitive Nazionali e Regionali;
- garantire un flusso di informazioni omogeneo e aggregabile dei dati, dai Sistemi Informativi Locali al Sistema Nazionale di Monitoraggio;
- le esigenze conoscitive della Commissione (aggr. per misura);





INFORMAZIONE MINIME PER IL MONITORAGGIO





Alcune scelte di base del Tavolo:

- Utilizzo di classificazioni/codifiche condivise;
- Riferimento al QCMV;
- Opportunità di rilevare **informazioni fisiche e finanziarie** relative ai diversi interventi che compongono un'operazione;
- Soddisfare le esigenze conoscitive della Commissione, così come stabilite nel QCMV e come dovranno essere contenute nelle **RELAZIONI ANNUALI DI MONITORAGGIO**;





La raccolta delle informazioni di monitoraggio a livello di singola operazione **viene assicurata** attraverso **software gestionali**, implementati dagli **Organismi pagatori e/o dalle Autorità di gestione**.

Le informazioni raccolte dovranno **confluire in tempo reale** nella banca dati regionale (operational data store), per assicurare una **gestione efficiente ed efficace del programma** e dove potranno essere consultate ed elaborate dalle AdG.

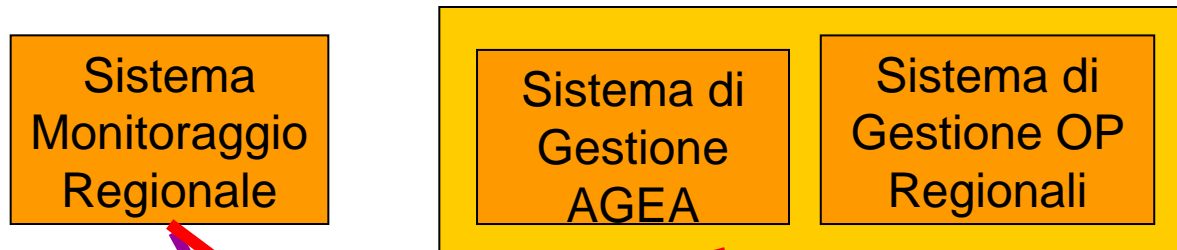
Attraverso un **protocollo informativo**, avviene la trasmissione delle informazioni al Sistema di monitoraggio nazionale, che ne prevede la raccolta a livello di singola operazione in una **banca dati nazionale** gestita dall'IGRUE.



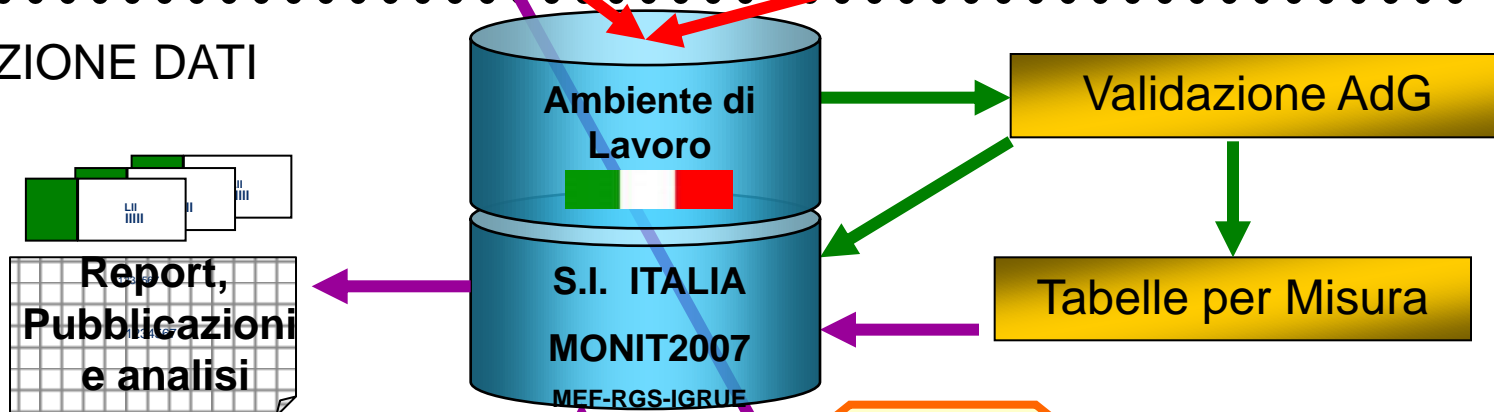


Informazioni Minime per il Monitoraggio

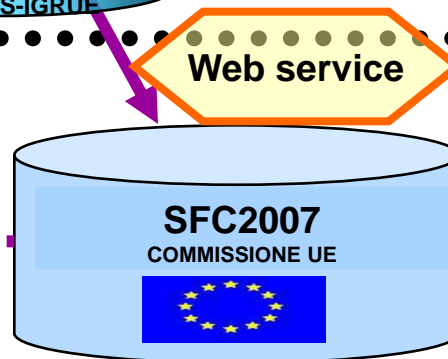
1. RACCOLTA DATI



2. VALIDAZIONE DATI



3. INVIO COMMISSIONE





Le tipologie di informazione per **singola operazione finanziata**, che andranno rilevate nell'attività di monitoraggio, riguardano le:

- **Informazioni anagrafiche e strutturali** relative ai beneficiari degli aiuti, *provenienti dall'Anagrafe aziendale*;
- **Informazioni sulle caratteristiche anagrafiche e fisiche** delle operazioni, *raccolte, appositamente per le finalità del monitoraggio, attraverso i modelli di domanda, (richieste al beneficiario e/o in parte implementate in fase istruttoria)*;
- **Informazioni finanziarie e procedurali** delle operazioni, *prendono forma durante l'avanzamento del procedimento relativo alla singola operazione finanziata*;





Informazioni anagrafiche e strutturali

Informazioni da rilevare al momento della presentazione delle domande di aiuto, attraverso i sistemi di gestione previsti dalle singole amministrazioni.

Set di informazioni sui soggetti beneficiari:

- Anagrafe destinatari e beneficiari
- Informazioni generali
- Classificazioni UE
- Localizzazione geografica

- Tipologia di Beneficiario.
- Forma giuridica..
- Gruppo di Azione Locale.
- Nominativo o Ragione sociale del beneficiario.
- Codice fiscale del soggetto richiedente il finanziamento (CUAA per le Aziende Agricole).
- Localizzazione sede legale.
- Localizzazione centro aziendale.
- Dimensione aziendale.
- Settore di Attività.
- Codice del Comparto di riferimento del settore.
- SAU totale
- UBA totale
- Altre attività
- Localizzazione dell'azienda in aree Svantaggiate/ Aree Natura2000/ Direttiva 2000/60/EC / Aree con vincoli ambientali specifici/ Aree vulnerabili ai nitrati.





➤ Informazioni sulle caratteristiche **anagrafiche e fisiche** delle operazioni

Set di informazioni su singola operazione suddivise in:

Anagrafica del Progetto

- Informazioni generali
- Classificazioni UE
- Localizzazione geografica

Dati Fisici

- Indicatori fisici di progetto

- Codice identificativo dell'operazione.
- Titolo dell'operazione..
- Codice CUP.
- Ente gestore.
- Codice CCI. Asse.
- Obiettivo Prioritario di riferimento.
- Obiettivo Specifico di riferimento.
- Riferimento Misura..
- Riferimento Sotto Misura
- **Tipologia di Intervento**
- **Sotto Tipologia di Intervento.**
- **Indicatore di realizzazione.**
- Valore iniziale dell'indicatore di realizzazione.
- Valore ammesso dell'indicatore di realizzazione.
- Valore realizzato dell'indicatore di realizzazione.
- Tipologia di Pratica.
- Localizzazione dell'azienda in aree Svantaggiate/ Aree Natura2000/ Direttiva 2000/60/EC / Aree con vincoli ambientali specifici/ Aree vulnerabili ai nitrati.
- Tipologia di Progettazione integrato.
- Codice del Progetto Integrato.
- Definizione del Progetto Integrato.
- Tema cardine del Progetto Integrato





➤ Informazioni sulle caratteristiche **anagrafiche e fisiche** delle operazioni

- **Tipologia di intervento**
- **Sotto tipologia di intervento**
- **Indicatore di realizzazione**

Serve ad identificare e descrivere il singolo Intervento finanziato all'interno di un'operazione. A una singola Operazione può essere associata più di una Tipologia di intervento.

La corretta implementazione del **QCMV** richiede la raccolta di più informazioni sulle caratteristiche **“fisiche”** di un'operazione.

Si propone, quindi, l'articolazione delle informazioni **su 3 livelli**.

I e II livello restituiscono indicatori di realizzazione **“contatori”**.

Il III livello restituisce indicatori di realizzazione che **quantificano quanto realizzato** con una particolare operazione.





Indicatore di realizzazione “contatori”.

O. 311 Diversification into non-agricultural activities

Type of rural non-agricultural activity	Number of applications approved	Number of beneficiaries						Public Expenditure ('000 EUR)		
		Natural persons				Total	Legal persons	Total	EAFRD	Total
		Male		Female						
		< 25	≥ 25	< 25	≥ 25					
Tourism						0		0		
Craft activities						0		0		
Retail activities						0		0		
Renewable energy production						0		0		
Other (childcare, ...)						0		0		
TOTAL	0	0	0	0	0	0	0	0	0	0

Tabelle di monitoraggio (CMEF)





Indicatore di realizzazione che quantificano quanto realizzato

O. 223(2) First afforestation of non-agricultural land

Environmental reasons	Number of applications approved	Number of ha afforested land (Ha)				Public Expenditure ('000 EUR)	
		Coniferes	Broadleaves	Fast growing species	Total	EAFRD	Total
Prevention from erosion or desertification					0		
Enhancing biodiversity					0		
Protection of water resources					0		
Prevention of floods					0		
Climate change mitigation					0		
Other					0		
TOTAL	0	0	0	0	0	0	0

Tablelle di monitoraggio (CMEF)





Informazioni finanziarie e procedurali delle operazioni

I valori finanziari legati all'operazione nelle fasi di presentazione, ammissione e pagamento dovranno essere associate alle **Tipologie di Intervento** che compongono l'operazione.

Set di informazioni su singola operazione suddivise in:

Dati Finanziari

- impegni
- pagamenti

Dati Procedurali

- iter di progetto

Presentazione

- Data presentazione domanda.
- Valore Totale del Progetto.

Ammissione

- Data di ammissione della domanda.
- Quota Tabacco.
- Contributo Ammesso Totale. (UE, Stato, Regione Privati)

Pagamento

- Data di richiesta di Pagamento
- Data di Collaudo:
- Data del Pagamento.
- Causale del Pagamento.
- Importo del Pagamento. (UE, Stato, Regione Privati)





www.reterurale.it

Link: Valutazione e monitoraggio

GRAZIE PER L'ATTENZIONE

