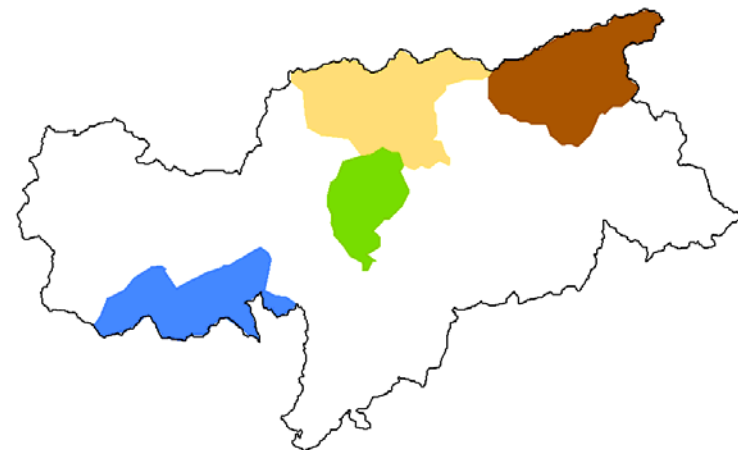


## Provincia Autonoma di Bolzano





### Aree Eligibili



### Aree selezionate



IGAL:

-  Sarentino
-  Val d'Ultimo, Alta Val di Non, Val Martello
-  Valli di Tures ed Aurina
-  Wipptal

## Provincia Autonoma di Bolzano - Indicatori di contesto

				LEADER ASSEIV		
				Area Ammissibili*	Selezionate	
		LEADER I	LEADER II	LEADER PLUS		
<b>Sistema fisico-territoriale</b>	N GAL	1	3	5	5	4
	N comuni	8	14	29	115	18
	Dimensione media kmq	889,2	488,3	623,7	1.459,5	507,8
	Percentuale sup. protetta	18,5	31,6	37,8	100,0	15,0
<b>Sistema socio-demografico</b>	Dimensione media pop	18.268	8.344	15.743	78.666	1.21388
	Popolazione percentuale	41	5,7	17,0	79,6	98
	Indice di vecchiaia	56,6	60,7	74,0	90,7	84,5
	Spopolamento	2,0	-0,1	5,0	9,6	5,8
<b>Sistema economico</b>	Occ. agricoltura	17,1	19,9	14,2	11,6	12,3
	industria	32,1	30,8	30,9	27,6	30,8
	altre attività	50,8	49,4	54,9	60,8	56,9
	Indice di dipendenza	50,3	50,7	49,1	50,3	49,5
	Dimensione media UL	3,1	3,0	3,7	3,5	3,6
	Dimensione media UL (alim)	3,1	3,6	7,5	11,1	7,9
	Percentuale aziende agr.	6,5	10,0	25,5	98,1	15,4
	Dimensione media SAU	20,1	18,3	17,2	10,1	18,4
	SAUSAT	58,4	51,7	47,8	44,3	46,8

\*da programmazione PSR

Fonte: Elaborazioni Task Force Leader su dati ISTAT, Ministero dell'Ambiente