

L'Associazione **Gruppo di Azione Locale (GAL) Versante Laziale del Parco Nazionale D'Abruzzo** è il soggetto responsabile dell'attuazione del **Piano di Sviluppo Locale (PSL)** dal titolo **"LE VIE DELLA SOSTENIBILITA'**.

## COMPOSIZIONE DEL GAL

Il **GAL "Versante Laziale Parco Nazionale d'Abruzzo"** è costituito dall'insieme di partner pubblici e privati. I Comuni interessati sono 28 e tutti ricadenti nella Provincia di Frosinone: Acquafondata, Alvito, Arpino, Atina, Bellamonte Castello, Boville Ernica, Broccostella, Campoli Appennino, Casalattico, Casalvieri, Colle S.Magno, Fontechiari, Gallinaro, Monte S. Giovanni Campano, Pescosolido, Picinisco, Posta Fibreno, Ripi, S.Biagio Saracinisco, S. Donato Val di Comino, S. Elia Fiumerapido, Settefrati, Terelle, Vallerotonda, Veroli, Vicalvi, Villa Latina, Villa S.Lucia. Gli altri soci del partenariato sono: Parco Naturale D'Abruzzo, Lazio e Molise, Comunità Montana "Monti Ernici", Comunità Montana "Valle di Comino", Consorzio Bonifica "Conca di Sora", Camera Commercio IAA di FR, AIAB, Centro Studi Letterari "Valle di Comino", Compagnia delle Opere, Confcooperative Italiane di FR, CIA, CNA - Ass. Prov. FR, Coldiretti, Ass. Donne Impresa, Ass. Donne in Campo, Legambiente Lazio, Lega Regionale delle Coop. e Mutue del Lazio, MUSA musica e spettacolo Soc. Coop. Arl, Mela Verde, Confagricoltura-Unione Prov. Agricoltori, Comunità Montana Valle dell'Iri.

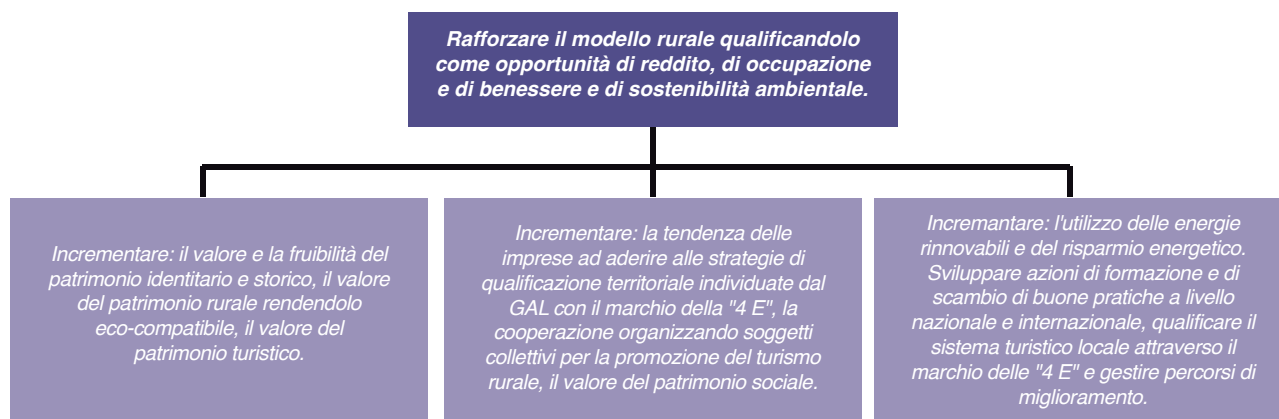


## CARATTERISTICHE DEL TERRITORIO

La superficie territoriale interessata dal GAL è di complessivi **994,23 Km<sup>2</sup>**, di cui **857,56 Km<sup>2</sup> (86,3%)** sono ricadenti in territorio montano con quote altimetriche che variano da un minimo di 104 metri s.l.m. ad un massimo di 2.242 metri s.l.m. (Monte Meta). La maggior parte dei Comuni del GAL sono dichiarati montani **857,56 Km<sup>2</sup> pari al (86,3%)** e la superficie del GAL in zona protetta è pari al **9%**. I centri storici sono situati in posizione elevata (da 369 a 926 metri s.l.m.), spesso costruiti intorno a castelli medioevali. Il territorio, inoltre, presenta diversi parchi e diversi siti di importanza comunitaria **SIC e ZPS**. La popolazione residente nell'ambito del territorio delimitato dal GAL è di **95.499 abitanti**.

## OBIETTIVI E STRATEGIE DEL PSL VERSANTE LAZIALE DEL PARCO NAZIONALE D'ABRUZZO

Il tema catalizzatore del Piano di Sviluppo Locale del GAL Versante Laziale è il **"Turismo Rurale"**. L'obiettivo principale e le strategie operative attuative del PSL sono riassunte nello schema che segue:



## MISURE APPROVATE E PROGRAMMA DI SPESA

Il Piano di Sviluppo Locale del GAL Versante Laziale Parco Nazionale d'Abruzzo prevede di attivare le misure previste nell'Asse III - PSR Lazio 2007-2013. A queste si aggiungono le misure 4.2 e 4.3 che rispondono agli obiettivi di **cooperazione dei territori** e di **gestione del GAL**.

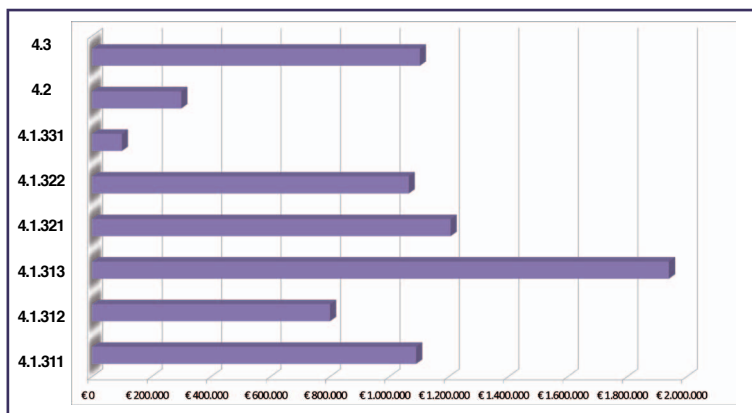
## RIPARTIZIONE DELLA SPESA PREVISTA PER MISURA ATTIVATA

MISURA	DESCRIZIONE	COSTO TOTALE	TOTALE PUBBLICO (Fears - Stato-Regione)	ALTRI FONDI
4.1.311	Diversificazione verso attività non agricole.	€ 1.090.000	€ 490.500	€ 599.500
4.1.312	Sostegno alla creazione e allo sviluppo di microimprese.	€ 800.000	€ 380.000	€ 420.000
4.1.313	Incentivazione di attività turistiche.	€ 1.940.000	€ 1.590.000	€ 350.000
4.1.321	Servizi essenziali per l'economia e la popolazione.	€ 1.206.000	€ 1.013.500	€ 192.500
4.1.322	Sviluppo e rinnovamento dei villaggi.	€ 1.065.000	€ 1.065.000	€ -
4.1.331	Formazione e informazione.	€ 100.000	€ 100.000	€ -
4.2	Cooperazione.	€ 300.000	€ -	€ 300.000
4.3	Gestione dei GAL.	€ 1.102.300	€ 1.102.300	€ -
<b>TOTALE PSL</b>		<b>□ 7.603.300</b>	<b>□ 5.741.300</b>	<b>□ 1.862.000</b>

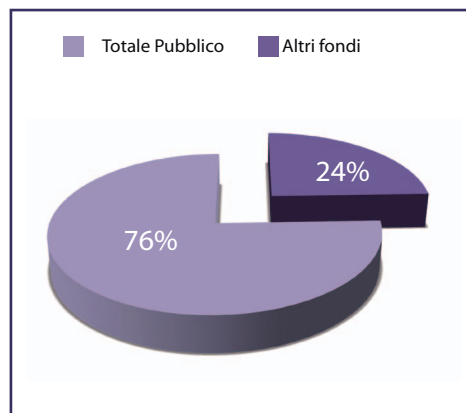
Nell'ambito del piano finanziario di cui alla tabella sopra descritta, il GAL ha raccolto e selezionato con procedura di evidenza pubblica progetti preliminari per le seguenti misure ed importi:

MISURA	NUMERO PROGETTI PRELIMINARI RACCOLTI	COSTO TOTALE	SPESA PUBBLICA TOTALE
4.1.313	15	€ 1.489.643	€ 1.489.643
4.1.321	12	€ 886.234	€ 850.674
4.1.322	11	€ 833.000	€ 833.000
<b>TOTALE</b>		<b>□ 3.208.877</b>	<b>□ 3.173.317</b>

### DISTRIBUZIONE DEL FINANZIAMENTO PER MISURA



### RIPARTIZIONE DELLA SPESA PREVISTA



## RIFERIMENTI DEL GRUPPO DI AZIONE LOCALE

**GAL Versante Laziale Parco Nazionale d'Abruzzo** Piazza Guglielmo Marconi n°3, cap 03041 Alvito (FR)  
Telefono - 0776503015 Fax - 0776513135 Mail: galverla@gmail.com Sito: www.galverla.eu

