

ETS "Comunità del Bosco del Monte Pisano APS"



Comunità Del Bosco
MONTEPISANO

Bando di selezione delle proposte progettuali per la costituzione di forme associative o consortili di gestione delle aree silvo-pastorali

*Piano Operativo Agricoltura - FSC 2014/2020
Ex-Sottopiano 3: "Multifunzionalità della foresta e uso sostenibile delle risorse rinnovabili nelle aree rurali"*

www.comunitadelboscomontepisano.it
info@comunitadelboscomontepisano.it



L'associazione

La Comunità del Bosco del Monte Pisano è un'Associazione di Promozione Sociale iscritta al Registro Unico Terzo Settore e dotata di personalità giuridica, costituita il **24/10/2019**.

Il territorio di appartenenza è il comprensorio del Monte Pisano, sistema montuoso che divide le province di Pisa e di Lucca e composto da 16.000 ettari, di cui 11.711 ettari di superficie boscata.

Le figure professionali coinvolte, trattandosi di un'associazione, sono varie e rappresentative del tessuto sociale del territorio.

L'organigramma dell'associazione vede, al vertice, l'**Assemblea degli associati**, in cui ciascun membro contribuisce sia in qualità di cittadino che di professionista esperto del proprio settore. L'assemblea è diretta da un **Consiglio Direttivo** e da una serie di **Commissioni Tecniche**; all'interno di tali organi sono nominati responsabili gli associati che, a seconda della tematica e della necessità espressa, hanno rilevanti competenze ed esperienze professionali (es. tecnici agronomi e forestali, esperti di gestione amministrativa e finanziaria, esperti di comunicazione e processi partecipativi, etc.).

L'associazione

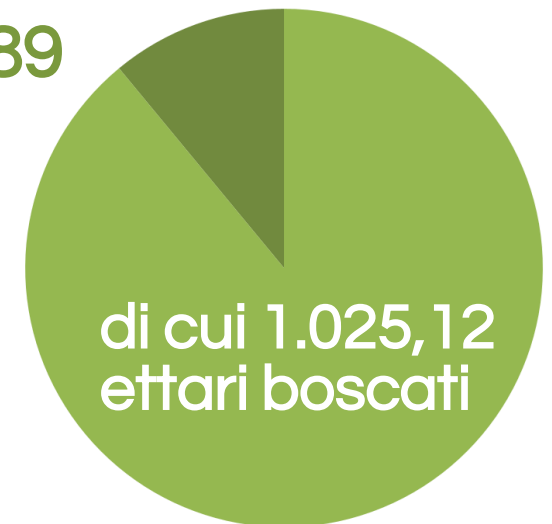
Obiettivi perseguiti:

- *attivare servizi nel settore della **gestione attiva e della promozione dei territori forestali** e dell'ambiente rurale a tutela e promozione del Monte Pisano;*
- *contribuire a migliorare l'**integrazione e la sostenibilità della gestione attiva** dei boschi e del territorio, incrementando la coesione e la consapevolezza di insieme di tutte le componenti ambientali, sociali ed economiche.*

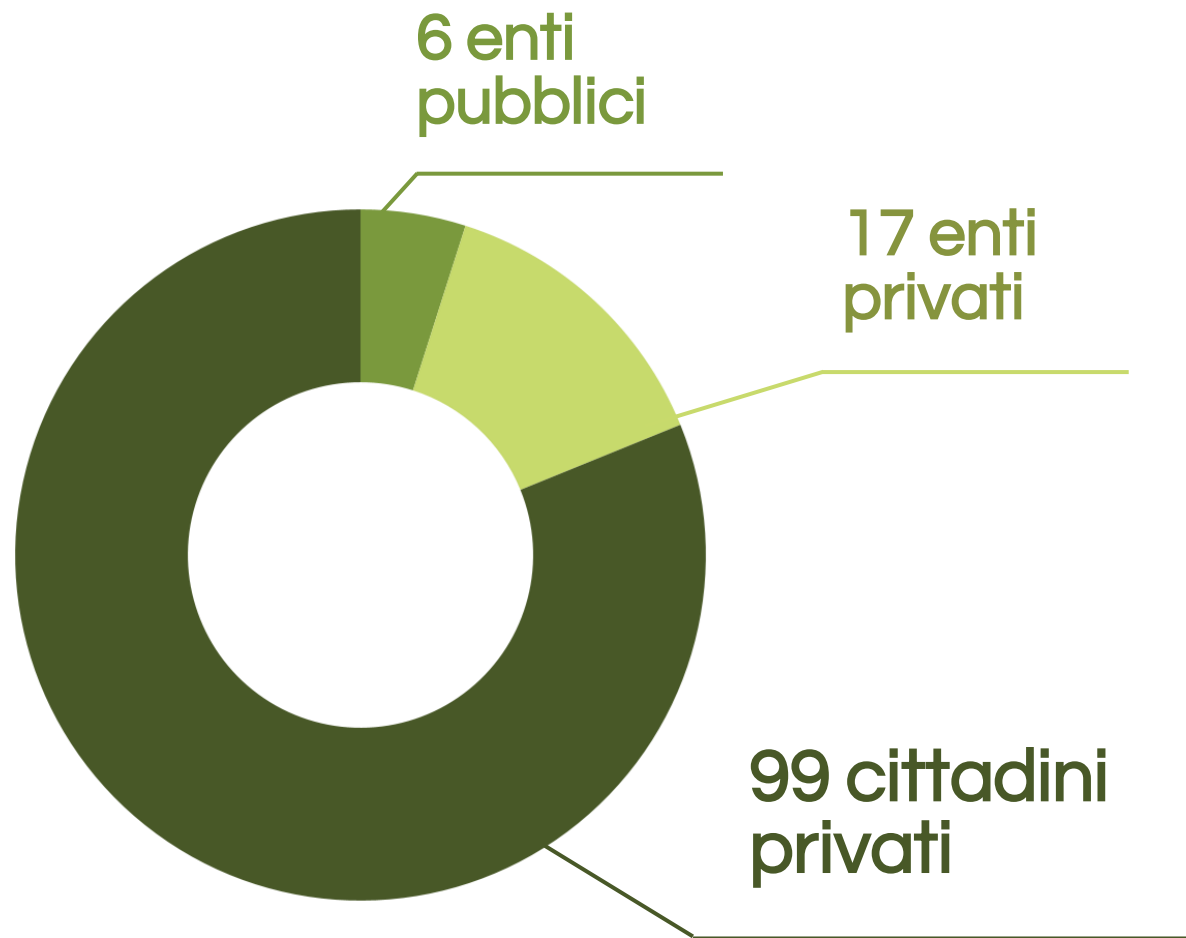
Superficie totale gestita

*Grazie al piano di gestione delle superfici associate elaborato con il progetto finanziato dal bando POA, la superficie pianificata è ora pari a **1.146,89 ettari**, di cui l'89% (1.025,12 ettari) boscata. In precedenza, la superficie pianificata era unicamente quella del Demanio regionale (455,34 ettari, di cui 443,05 ettari boscata).*

**1.146,89
ettari**

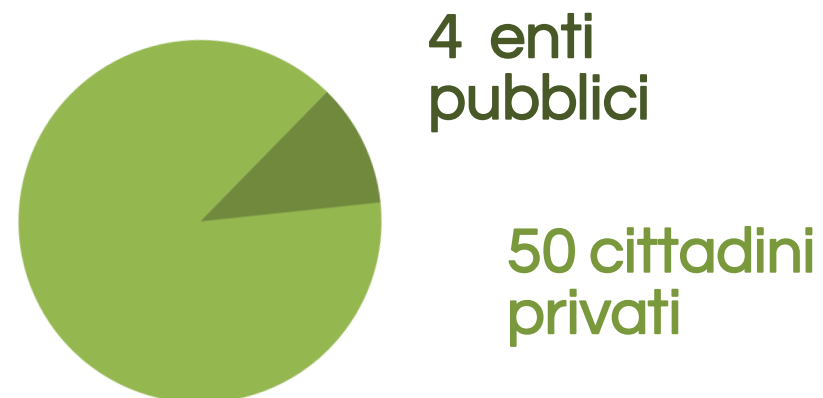


Associati



*Ad oggi **123 associati**, di cui **6 enti pubblici**, **17 enti privati** (associazioni e imprese) e **99 cittadini privati**. Di questi hanno partecipato al bando POA **54 soci**, di cui **50 privati** e **4 enti pubblici**.*

Hanno partecipato al bando POA:



L'associazione e il bando

Il progetto ha attivato sia l'azione A "Animazione" che l'azione B "Prima costituzione"

Interventi realizzati Azione A:

- percorso di animazione: 6 eventi nel I anno; 6 eventi II anno + evento finale; incontri con i gruppi di lavoro;
- identificazione di 5 filiere di interesse e attivazione di gruppi di lavoro per la stesura di studi di fattibilità allegati al Piano (Azione B):
 - olivicoltura
 - castanicoltura
 - risorse idriche
 - pascolo prescritto
 - boschi;
- attività di comunicazione istituzionale del progetto e della Comunità
 - incluso il restyling del sito web a fine progetto

L'associazione e il bando

Interventi realizzati Azione B:

- redazione del piano di gestione delle superfici associate:
 - percorso partecipato, con prima bozza di piano condivisa a marzo 2023 con i beneficiari;
 - revisione e consegna fra novembre 2023 e gennaio 2024 con l'integrazione degli studi di fattibilità delle filiere individuate (Azione A);
 - ulteriore revisione e consegna (in corso) a seguito dell'evento finale di gennaio 2024, per accogliere i suggerimenti emersi.
- percorso di governance territoriale:
 - sottoscrizione dell'Accordo con gli attori individuati (Regione, Comuni, Unioni dei Comuni; Soprintendenze; Consorzi di Bonifica; ATC; Ordini professionali; GAL)
 - creazione e avvio di un "Laboratorio di co-disegno per il Monte Pisano"

Interventi ancora da realizzare: il progetto è concluso, il report finale e il piano di gestione aggiornato sono in consegna.

L'associazione e il bando

Breve quadro economico

Contributo concesso:
euro 190.081,10

Totale Spesa effettuata al 22/04/2024:
euro 157.041,89

Totale Spesa rendicontata al 22/04/2024:
euro 157.041,89

Totale pagamenti ricevuti dal MASAF:
euro 176.050 (Il SAL incluso)

L'associazione e il bando

Difficoltà incontrate

- difficoltà nel far partecipare attivamente i beneficiari al percorso partecipativo per la redazione del Piano e mantenere costante il loro interesse lungo tutto l'arco del progetto;
- difficoltà nel condividere fra i vari attori un linguaggio comune e facilmente comprensibile per tutti i beneficiari finali e per il pubblico in generale;
- rallentamenti nell'avvio del progetto per la gestione di questioni amministrative e finanziarie (fideiussione, erogazione anticipo, governance interna all'associazione, modalità di affidamento degli incarichi).

Proposte per futuri bandi nel settore dell'associazionismo forestale

- prevedere dei momenti di scambio/formazione per i beneficiari dei progetti al fine di creare una rete attiva a livello nazionale;
- prevedere visite studio / manuali di buone pratiche di gestione forestale innovativa
- prevedere la possibilità di borse di studio / tirocinio per giovani a supporto delle attività delle associazioni.

Grazie

ETS "Comunità del Bosco del Monte Pisano APS"

*Maurizio Meucci - Presidente
Anna Chiara Lorenzelli - Referente coordinamento
tecnico del progetto*

