

LEADER

Sviluppo guidato dalle comunità locali



I GAL della Regione SARDEGNA



PIANO STRATEGICO
DELLA PAC

IL FUTURO DELL'AGRICOLTURA SOSTENIBILE



MINISTERO DELL'AGRICOLTURA
DELLA SOVRANITÀ ALIMENTARE
E DELLE FORESTE



Finanziato
dall'Unione europea



Connessioni che seminano opportunità



Consiglio per la ricerca in agricoltura
e l'analisi dell'economia agraria

**Documento realizzato nell'ambito del Programma
Rete Nazionale della PAC 2025-2027**
Progetto Rete LEADER (CREA, Scheda CR 05.01)

Organismo nazionale responsabile:

Ministero dell'agricoltura, della sovranità alimentare e delle foreste
Direzione Generale Sviluppo Rurale
Direttore Generale: Simona Angelini

Responsabile scientifico: Raffaella Di Napoli

Coordinamento Operativo: Fabio Muscas

Database e elaborazioni statistiche: Smilka Guerra, Stefano Tomassini

Progettazione infografiche: Marta Striano

Elaborazioni cartografiche: Claudio Mazzi

Supporto informatico: Domenico Pavone

Developer: Luca Ruscio www.lunexio.it

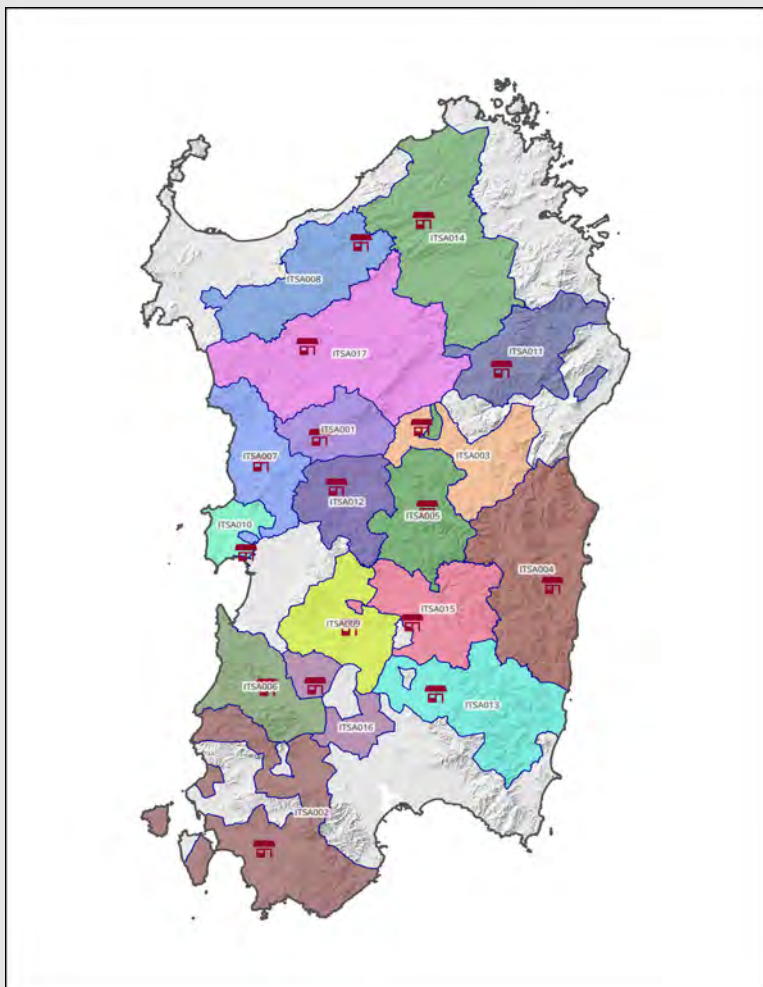
Sviluppo web e comunicazione: Roberta Gloria

Progetto grafico: Roberta Ruberto

Dati aggiornati a: novembre 2025

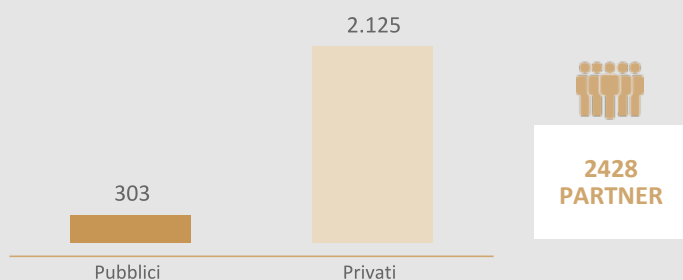
Data pubblicazione: dicembre 2025

GAL SARDEGNA

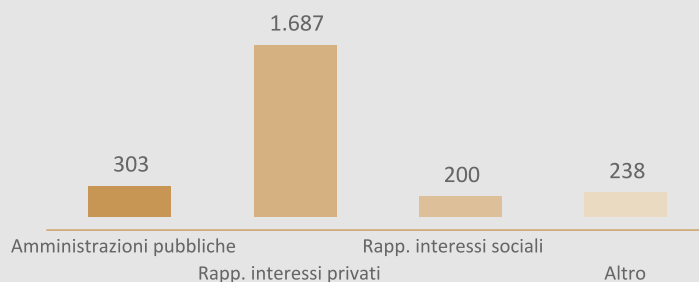


I GRUPPI DI AZIONE LOCALE

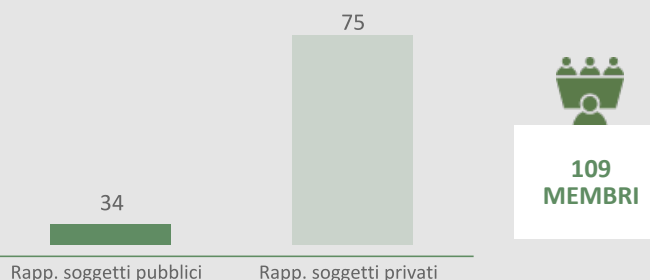
COMPOSIZIONE DEI PARTENARIATI



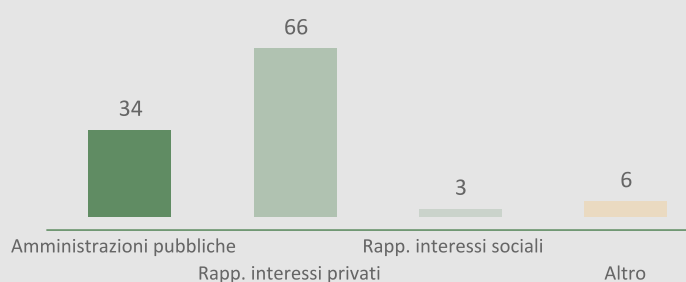
N. soci per tipologia




COMPOSIZIONE DEI CDA




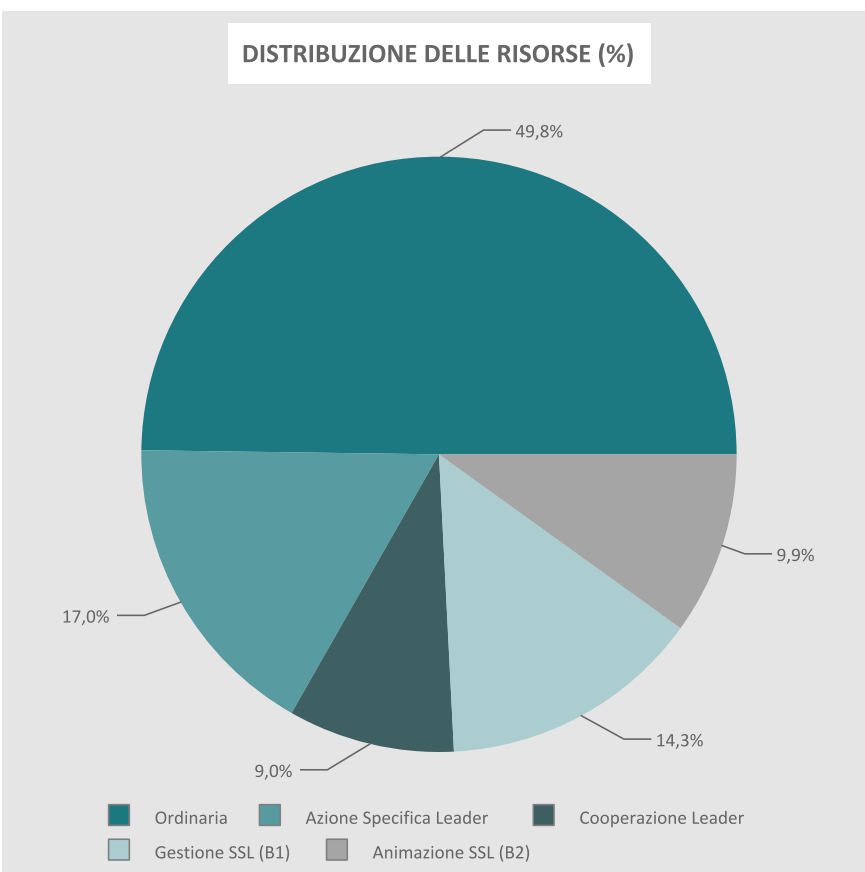
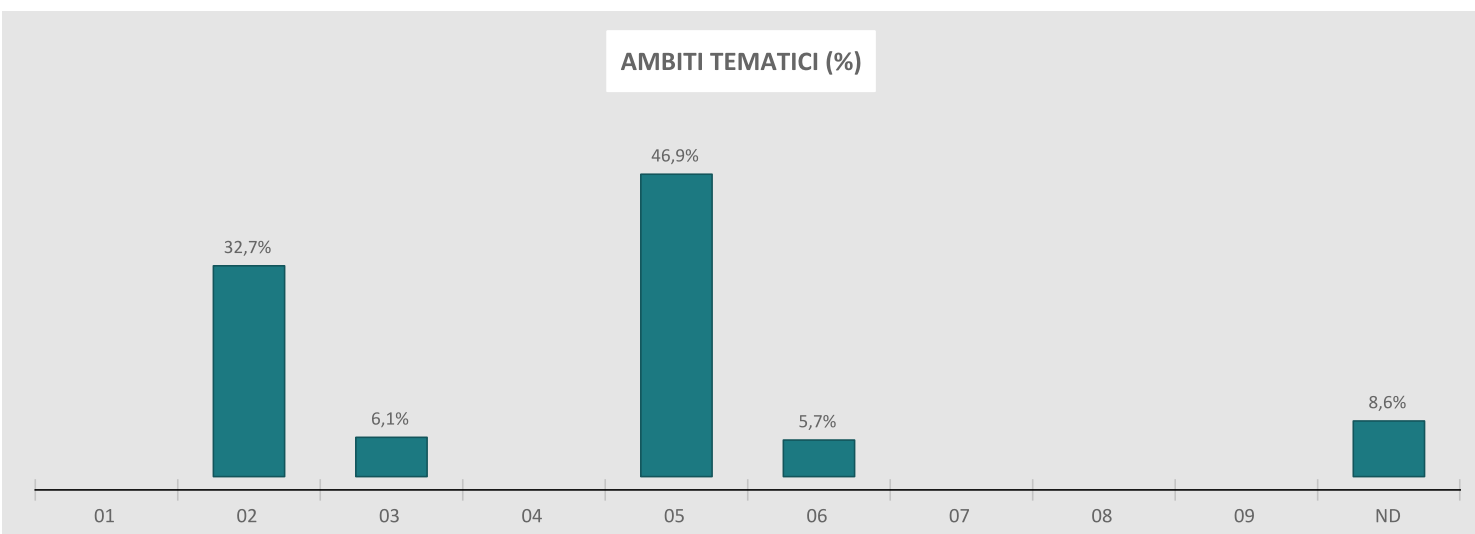
N. componenti CDA per tipologia



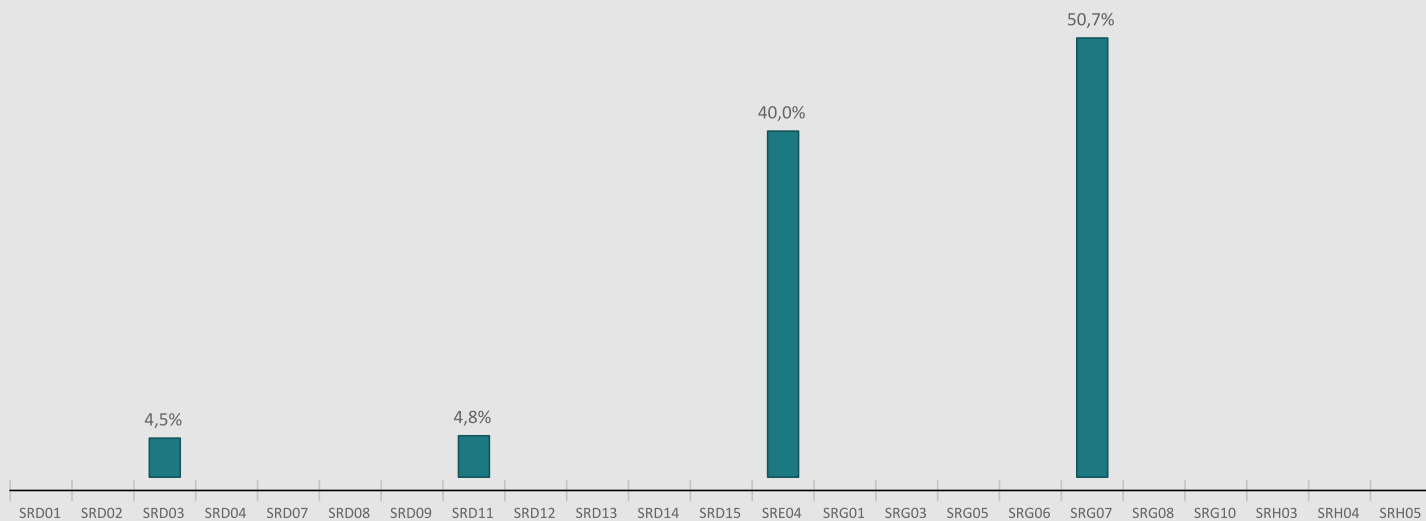
IL TERRITORIO DELLE AREE GAL



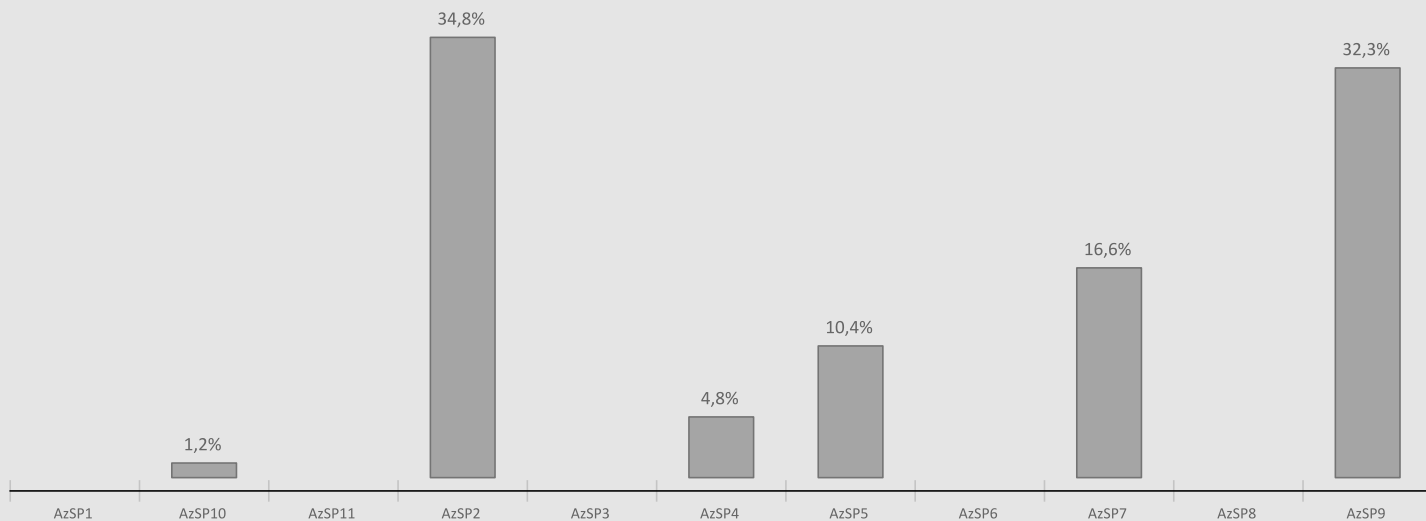
LE STRATEGIE DI SVILUPPO LOCALE



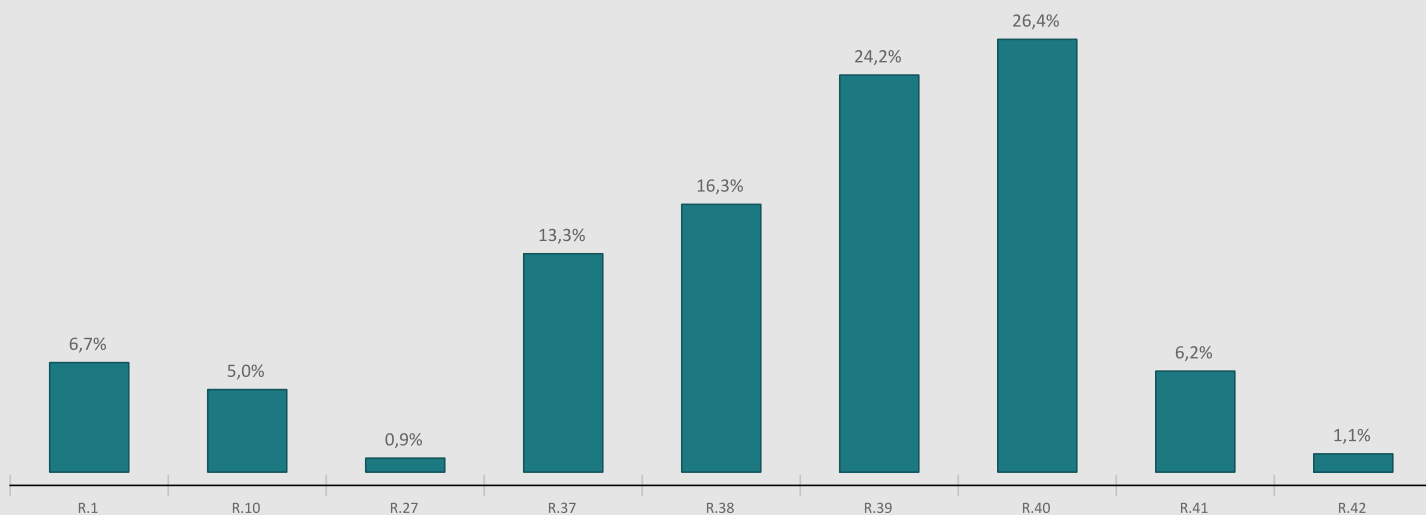
DISTRIBUZIONE DELLE RISORSE - AZIONI ORDINARIE (%)



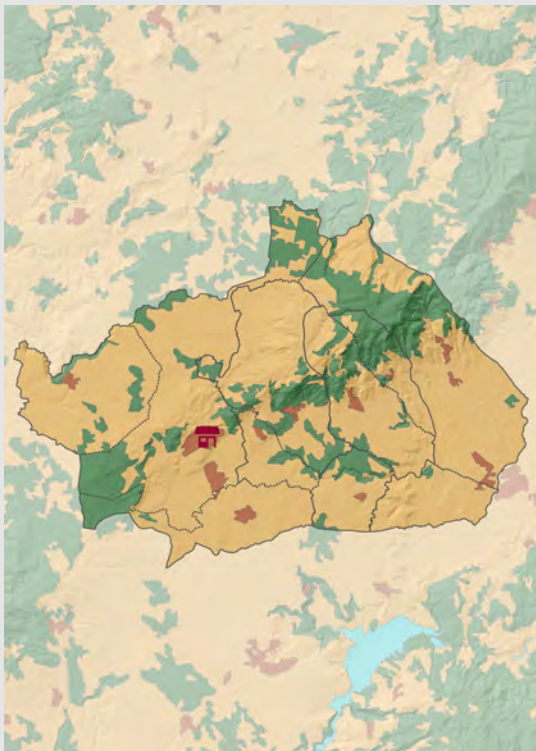
DISTRIBUZIONE DELLE RISORSE - AZIONI SPECIFICHE (%)



DISTRIBUZIONE DELLE RISORSE PER INDICATORE DI RISULTATO (%)



GAL Marghine




Indirizzo: CORSO UMBERTO I, 186
Città: MACOMER (NU)
Cap: 08105


Sito: 186
Email: direttore@galmarghine.it
Tel: null
Contatto: CLAUDIA SEDDA

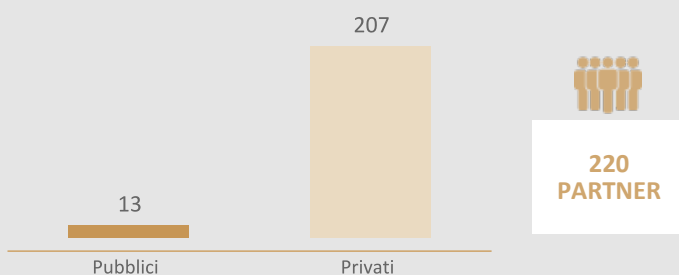

[Clicca qui per le mappe interattive](#)

Comuni coinvolti: (10)

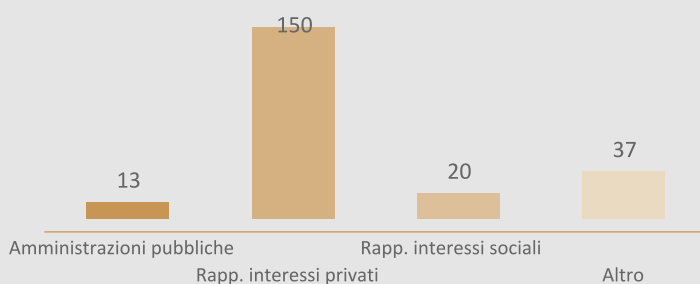
BIRORI, BOLOTANA, BORORE, BORTIGALI, DUALCHI, LEI, MACOMER, NORAGUGUME, SILANUS, SINDIA

IL GRUPPO DI AZIONE LOCALE

COMPOSIZIONE DEL PARTENARIATO



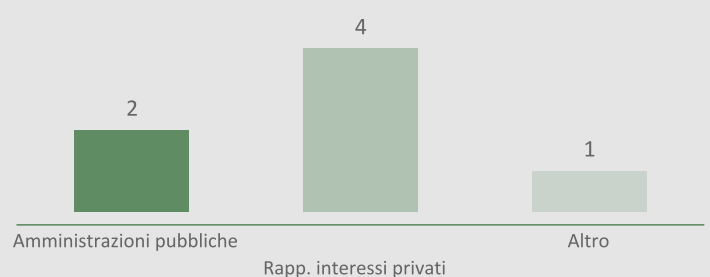
N. soci per tipologia



COMPOSIZIONE DEL CDA



N. componenti CDA per tipologia



IL TERRITORIO DELL'AREA GAL



534,7 km²
Superficie coperta

2,2 %
della superficie
regionale

0,0 %
ricade in parchi
nazionali o
regionali



38,4 ab/km²
Densità abitativa

65,8 ab/km²
densità abitativa
regionale



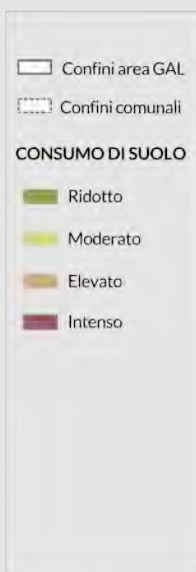
10
Comuni
coinvolti

2,7 %
della regione

40,0 %
dei comuni sono "Piccoli comuni" fino a 1000 ab.

10
comuni ricadono in Aree D
(aree rurali con problemi complessivi di sviluppo)

CONSUMO DI SUOLO



INDICI



20.520
Popolazione
interessata

1,3 %
della regione



-11,2
Tasso di
spopolamento

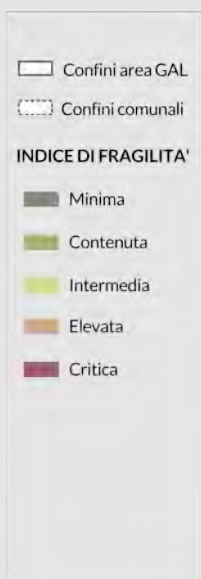
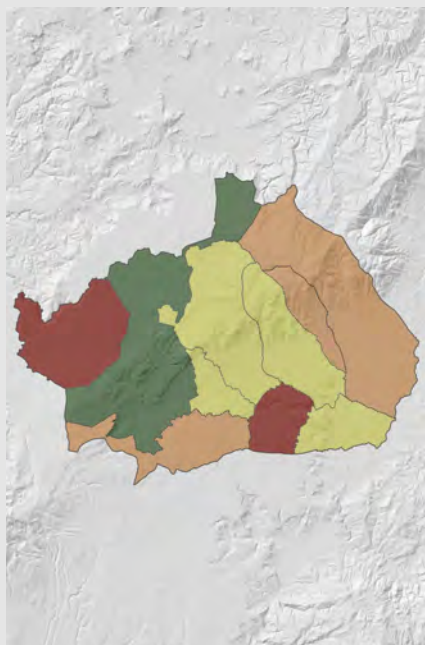
-3,2
Sardegna
-0,7
Italia



14,2
Tasso di
disoccupazione

15,1
Sardegna
9,2
Italia

INDICE DI FRAGILITA'



17.195,7
Reddito medio
pc

18.597,6
Sardegna
21.776,6
Italia



16.115,6
Indice
importanza
agricoltura

7.694,2
Sardegna
3.614,4
Italia



17,1
Indice
importanza
agroalimentare

6,6
Sardegna
7,8
Italia

LA STRATEGIA DI SVILUPPO LOCALE

PERCORRIAMO INSIEME LA VIA DELLO SVILUPPO

AMBITI TEMATICI



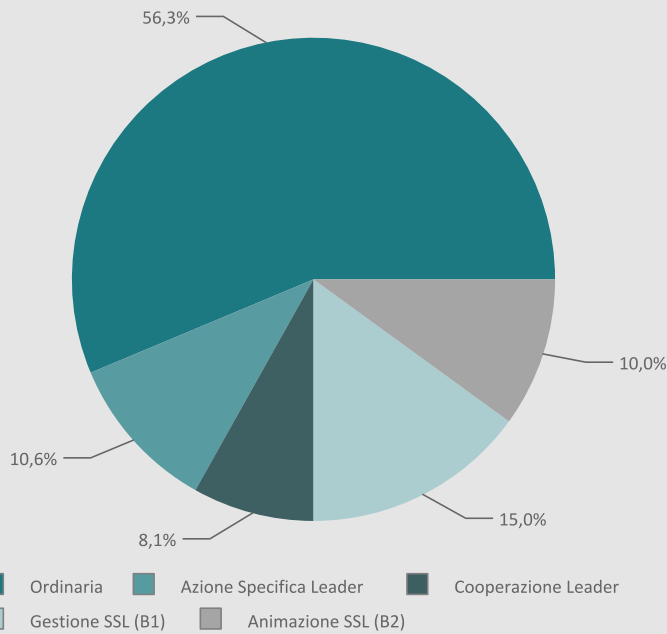
Servizi ecosistemici, biodiversità, risorse naturali e paesaggio



Sistemi di offerta socioculturali e turisticoricreativi locali



DISTRIBUZIONE DELLE RISORSE (%)



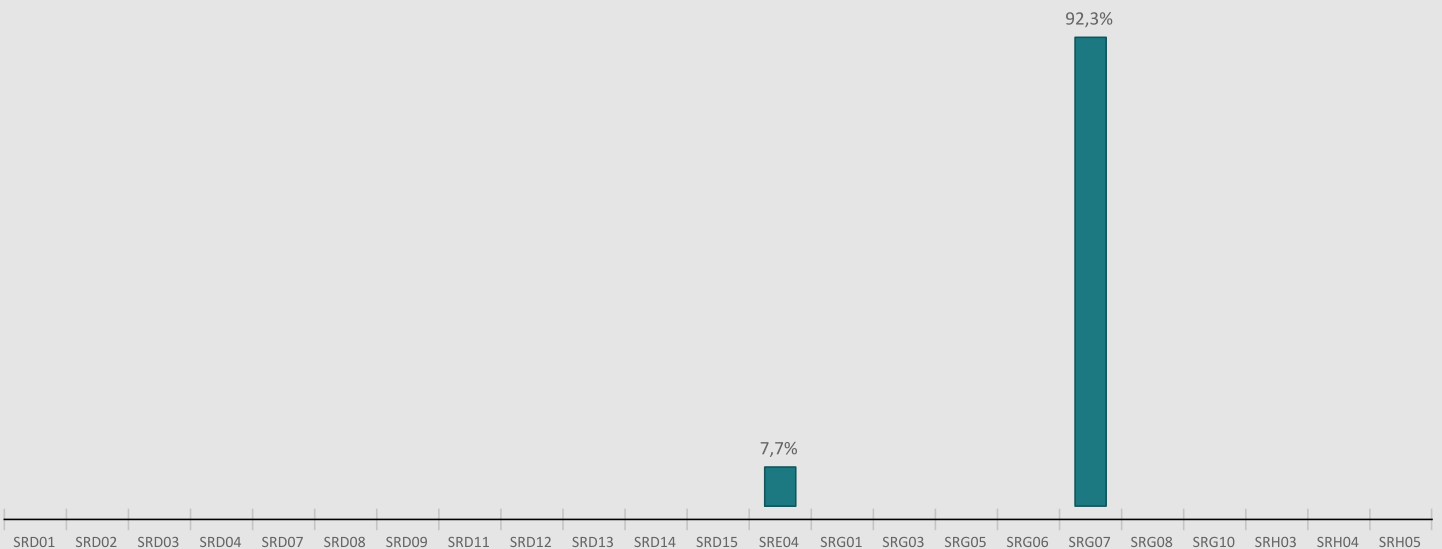
TOTALE RISORSE SSL



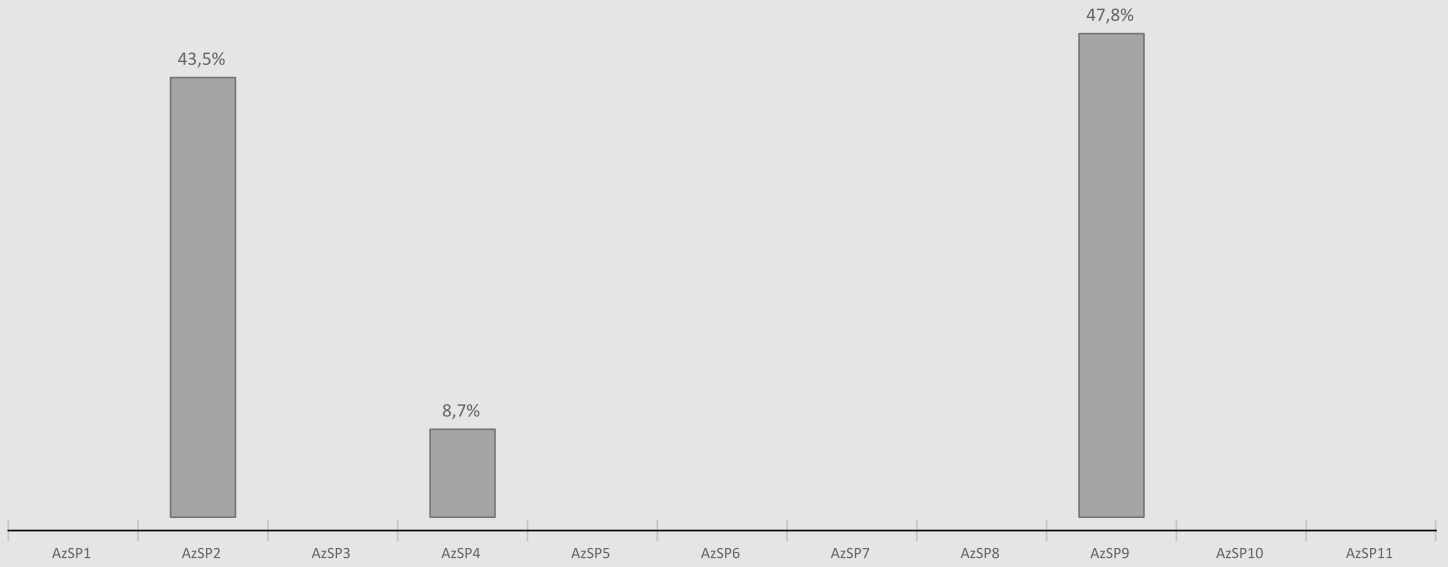
3.076.923



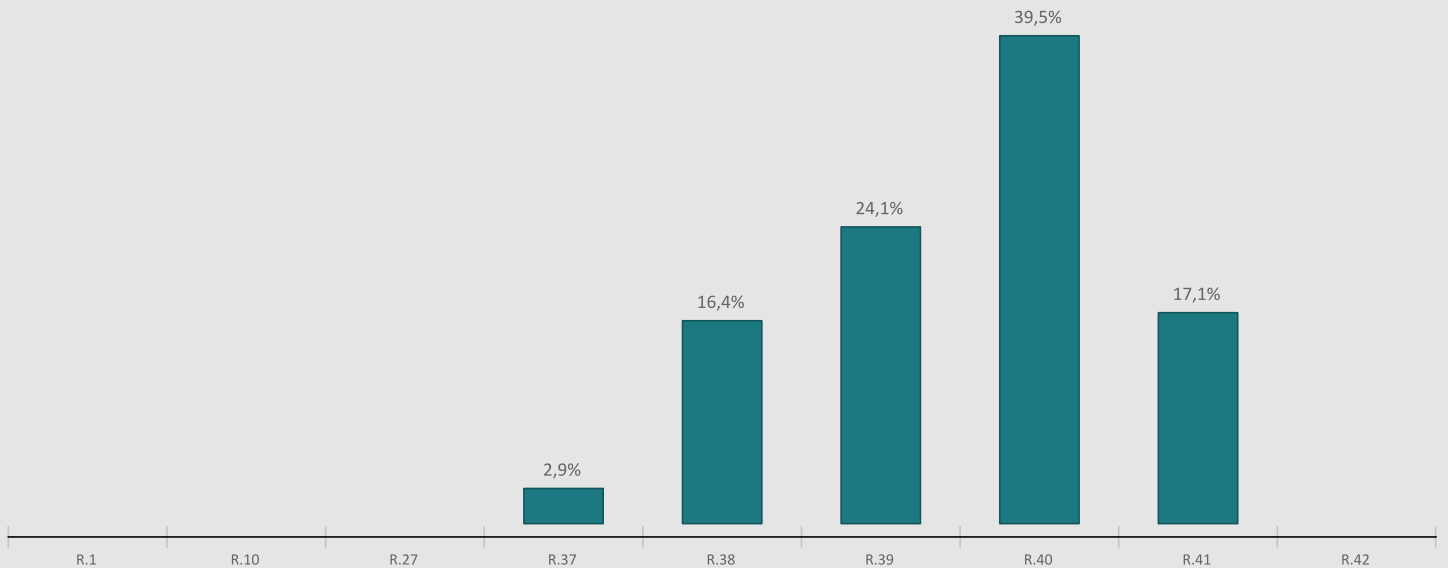
DISTRIBUZIONE DELLE RISORSE - AZIONI ORDINARIE (%)



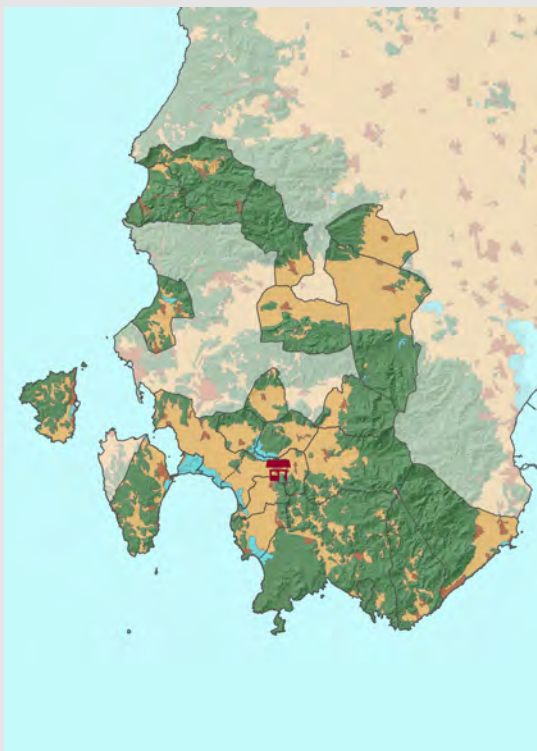
DISTRIBUZIONE DELLE RISORSE - AZIONI SPECIFICHE (%)



DISTRIBUZIONE DELLE RISORSE PER INDICATORE DI RISULTATO (%)



GAL Sulcis Iglesiente, Capoterra e Campidano di Cagliari



Indirizzo: VIA ALDO MORO, 6
Città: MASAINAS (SU)
Cap: 09010

Sito: 6
Email: n.piras@galsulcisiglesiente.it
Tel: null
Contatto: NICOLETTA PIRAS

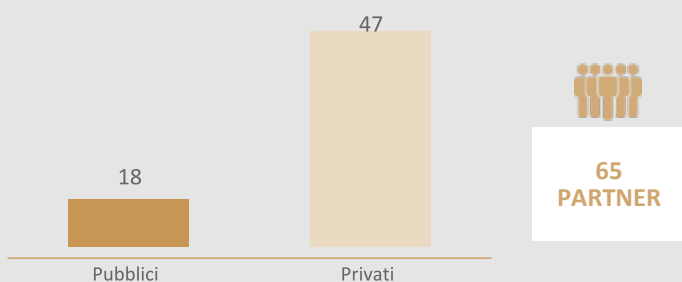
[Clicca qui per le mappe interattive](#)

Comuni coinvolti: (22)

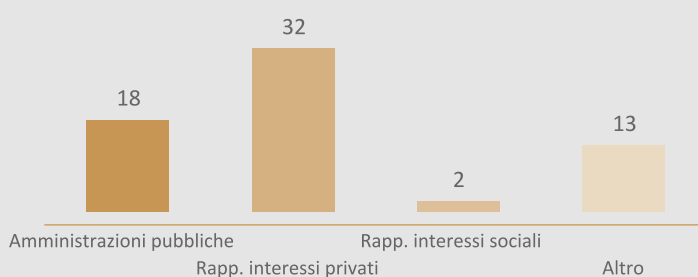
PULA, BUGGERRU, CARLOFORTE, DOMUS DE MARIA, DOMUSNOVAS, FLUMINIMAGGIORE, GIBA, GONNESA, MASAINAS, NUXIS, PERDAXIUS, PISCINAS, SAN GIOVANNI SUERGIU, SANTADI, SANT'ANNA ARRESI, SANT'ANTIOCO, SILIQUA, TEULADA, TRATALIAS, VALLERMOSA, VILLAMASSARGIA, VILLAPERUCCIO

IL GRUPPO DI AZIONE LOCALE

COMPOSIZIONE DEL PARTENARIATO



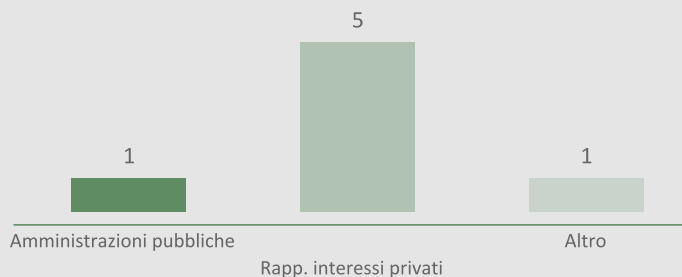
N. soci per tipologia



COMPOSIZIONE DEL CDA



N. componenti CDA per tipologia



IL TERRITORIO DELL'AREA GAL



1.706,8 km²
Superficie coperta

7,1 %
della superficie regionale

0,0 %
ricade in parchi nazionali o regionali



42,4 ab/km²
Densità abitativa

65,8 ab/km²
densità abitativa regionale



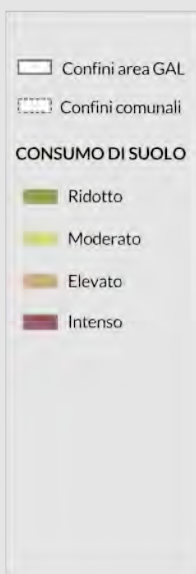
22
Comuni coinvolti

5,8 %
della regione

4,5 %
dei comuni sono "Piccoli comuni" fino a 1000 ab.

20
comuni ricadono in Aree D
(aree rurali con problemi complessivi di sviluppo)

CONSUMO DI SUOLO



INDICI



72.309
Popolazione interessata

4,6 %
della regione



-6,8
Tasso di spopolamento


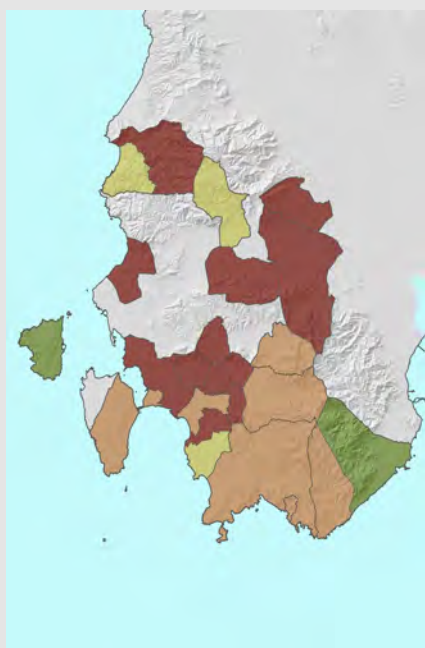
-3,2
Sardegna
-0,7
Italia



17,4
Tasso di disoccupazione

15,1
Sardegna
9,2
Italia

INDICE DI FRAGILITA'



16.294,5
Reddito medio pc

18.597,6
Sardegna
21.776,6
Italia



9.056,1
Indice importanza agricoltura

7.694,2
Sardegna
3.614,4
Italia



6,1
Indice importanza agroalimentare

6,6
Sardegna
7,8
Italia

LA STRATEGIA DI SVILUPPO LOCALE

Strategia Integrata di Sviluppo Locale del Sud Ovest della Sardegna

AMBITI TEMATICI



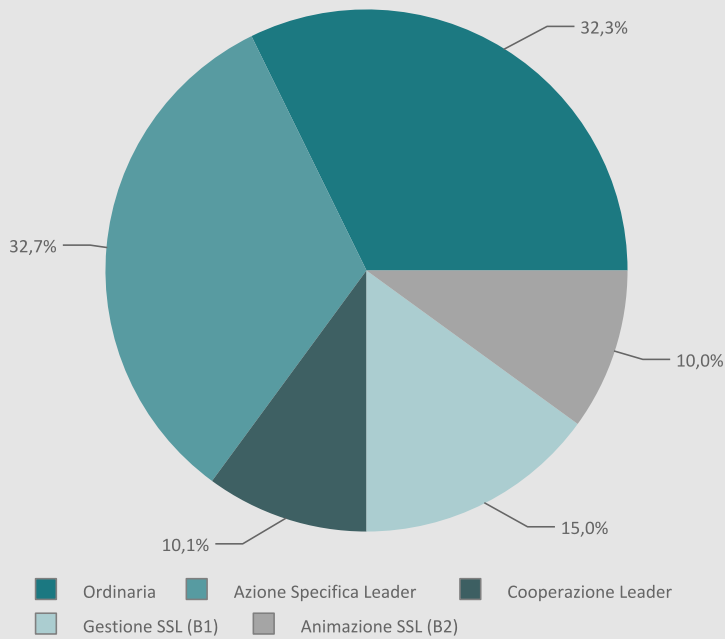
Servizi ecosistemici, biodiversità, risorse naturali e paesaggio



Sistemi di offerta socioculturali e turisticoricreativi locali



DISTRIBUZIONE DELLE RISORSE (%)



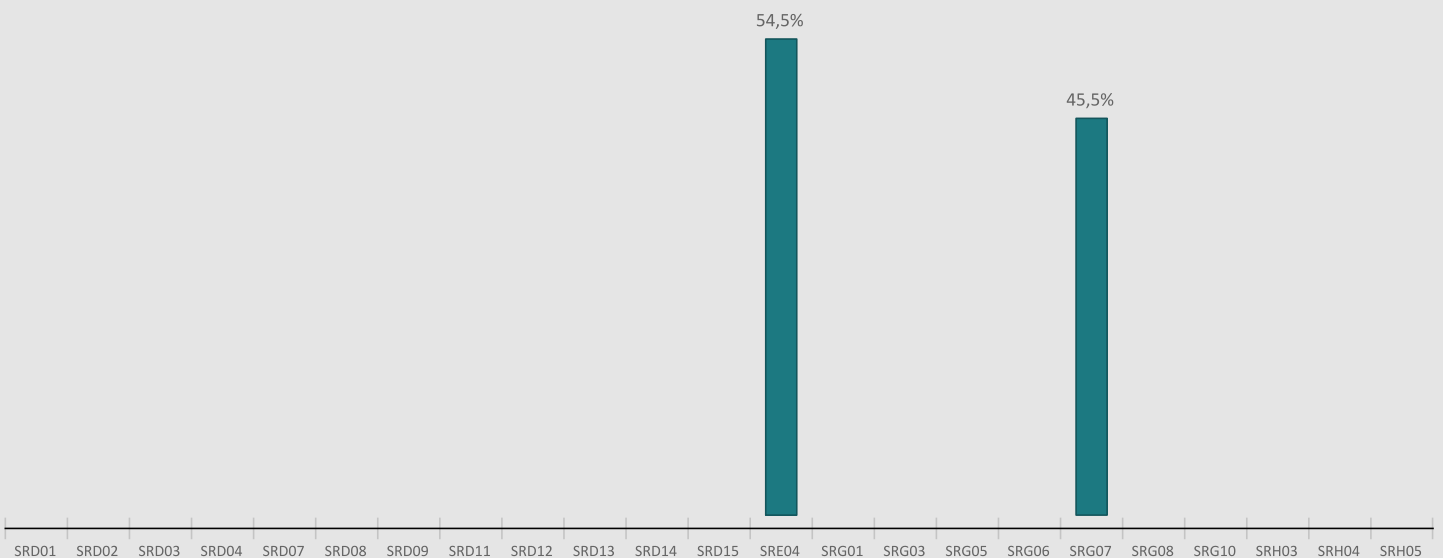
TOTALE RISORSE SSL



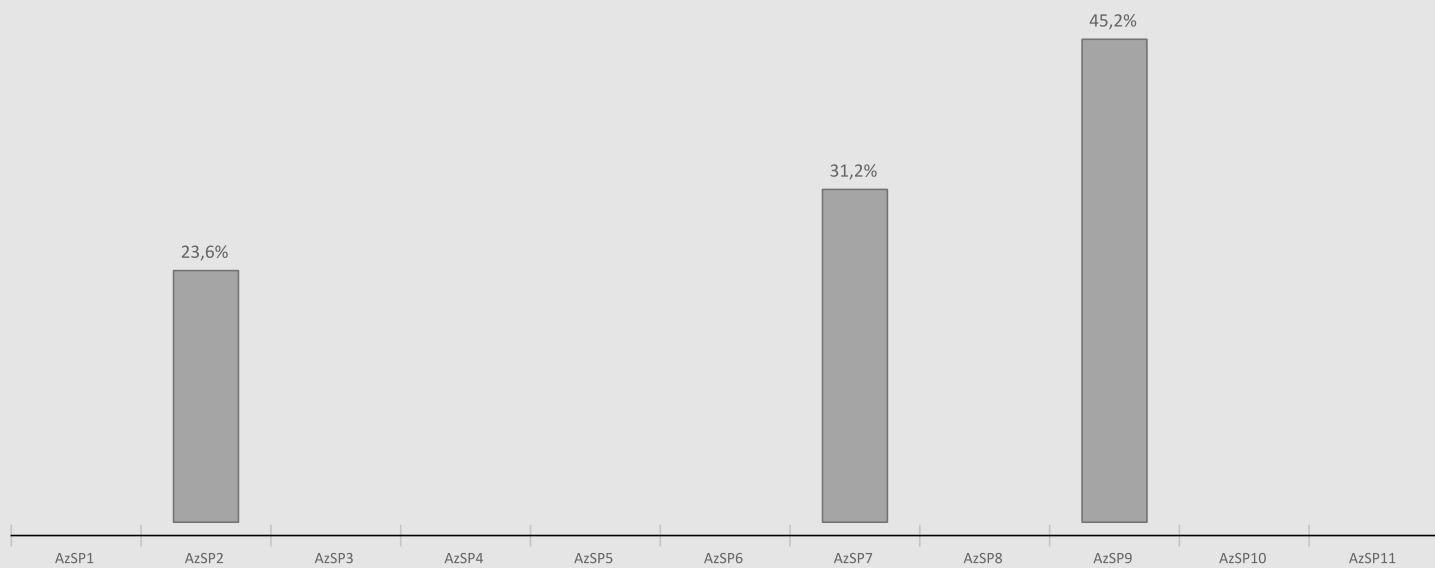
3.076.923



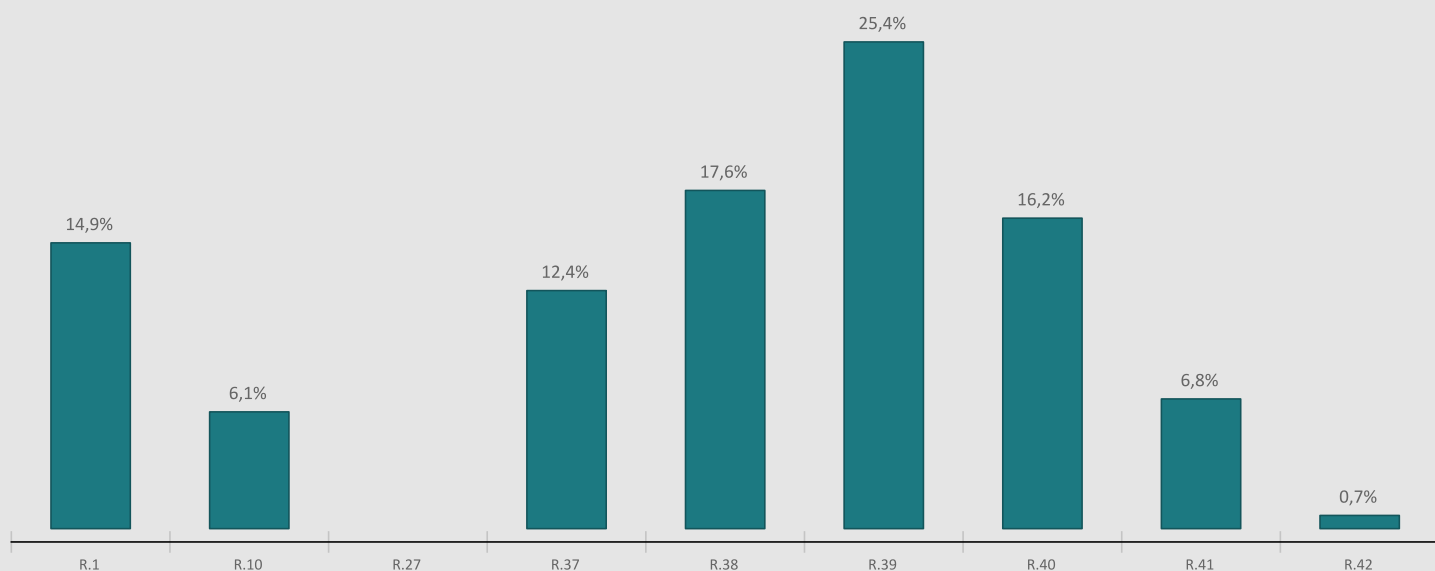
DISTRIBUZIONE DELLE RISORSE - AZIONI ORDINARIE (%)

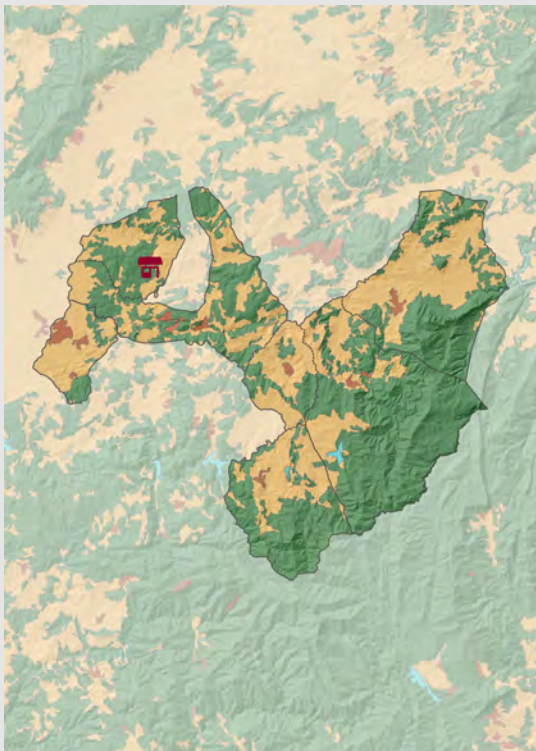


DISTRIBUZIONE DELLE RISORSE - AZIONI SPECIFICHE (%)



DISTRIBUZIONE DELLE RISORSE PER INDICATORE DI RISULTATO (%)





Indirizzo: Zona Industriale PIP loc Mussinzua, null
 Città: Orotelli (SS)
 Cap: 08020

Sito: null
 Email: direttore@galbarbagia.it
 Tel: null
 Contatto: Claudio Perseu

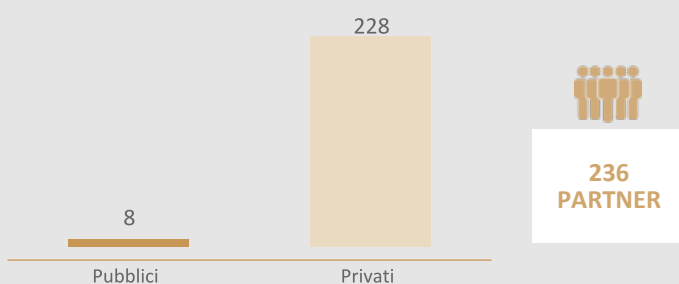
[Clicca qui per le mappe interattive](#)

Comuni coinvolti: (7)

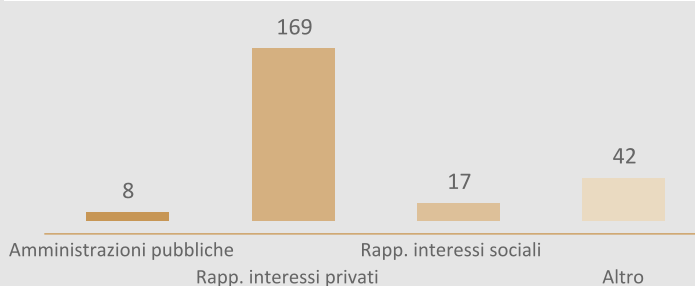
FONNI, MAMMOIADA, OLIENA, ORANI, ORGOSOLO, OROTELLI, OTTANA

IL GRUPPO DI AZIONE LOCALE

COMPOSIZIONE DEL PARTENARIATO



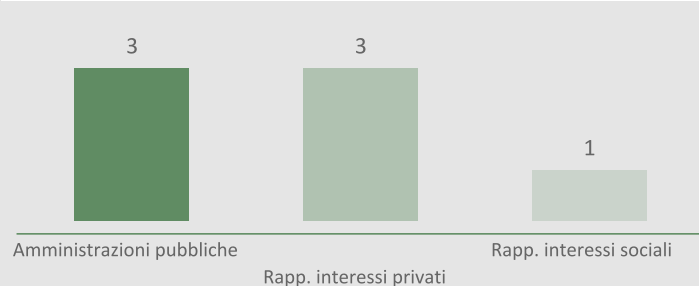
N. soci per tipologia



COMPOSIZIONE DEL CDA



N. componenti CDA per tipologia



IL TERRITORIO DELL'AREA GAL



786,7 km²
Superficie coperta

3,3 %
della superficie regionale

16,5 %
ricade in parchi nazionali o regionali



30,0 ab/km²
Densità abitativa

65,8 ab/km²
densità abitativa regionale



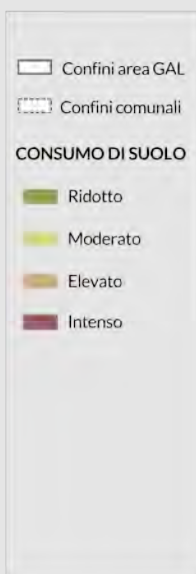
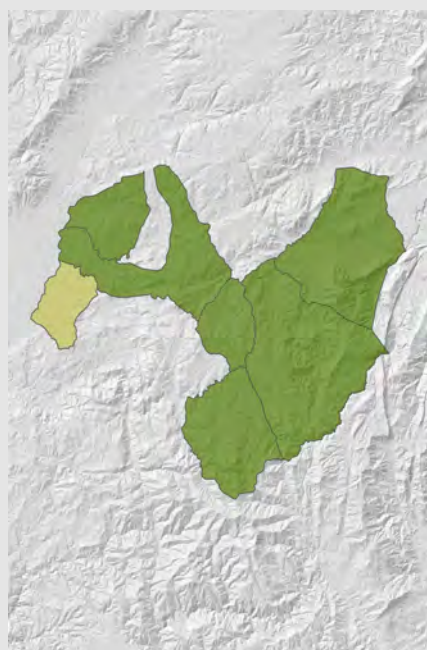
7
Comuni coinvolti

1,9 %
della regione

0,0 %
dei comuni sono "Piccoli comuni" fino a 1000 ab.

7
comuni ricadono in Aree D
(aree rurali con problemi complessivi di sviluppo)

CONSUMO DI SUOLO



INDICI



23.573
Popolazione interessata

1,5 %
della regione



-8,9
Tasso di spopolamento

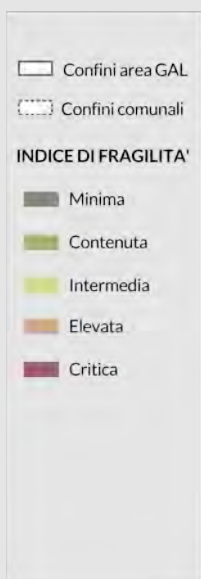
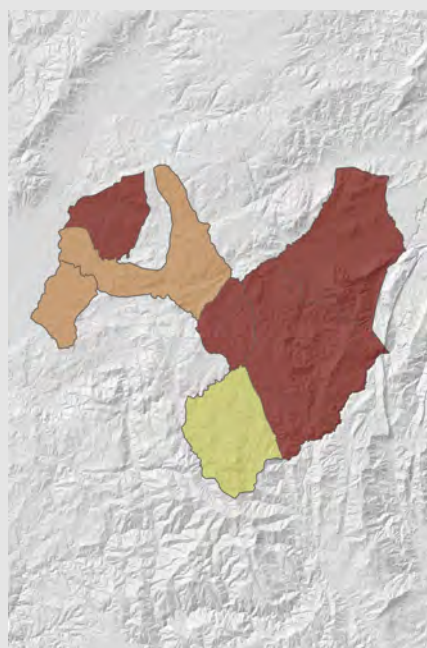
-3,2
Sardegna
-0,7
Italia



13,9
Tasso di disoccupazione

15,1
Sardegna
9,2
Italia

INDICE DI FRAGILITA'



15.355,2
Reddito medio pc

18.597,6
Sardegna
21.776,6
Italia



23.795,5
Indice importanza agricoltura

7.694,2
Sardegna
3.614,4
Italia



13,5
Indice importanza agroalimentare

6,6
Sardegna
7,8
Italia

LA STRATEGIA DI SVILUPPO LOCALE

Barbagia sostenibile 2030

AMBITI TEMATICI



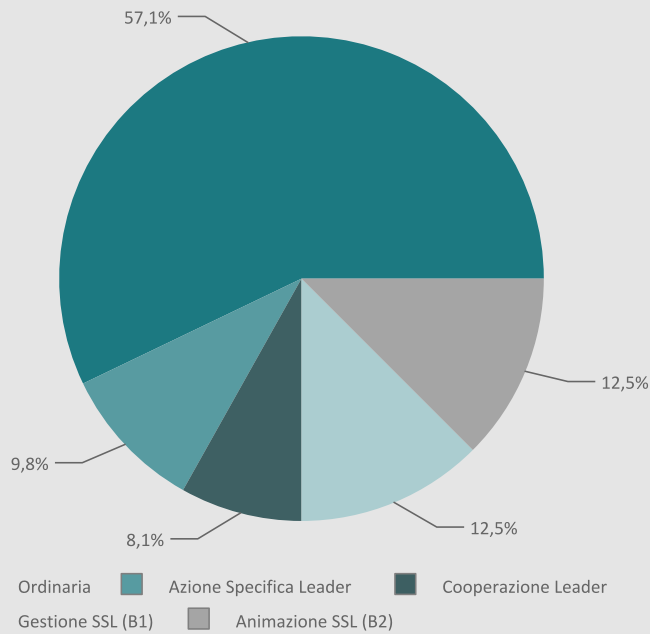
Servizi ecosistemici, biodiversità, risorse naturali e paesaggio



Sistemi di offerta socioculturali e turisticoricreativi locali



DISTRIBUZIONE DELLE RISORSE (%)



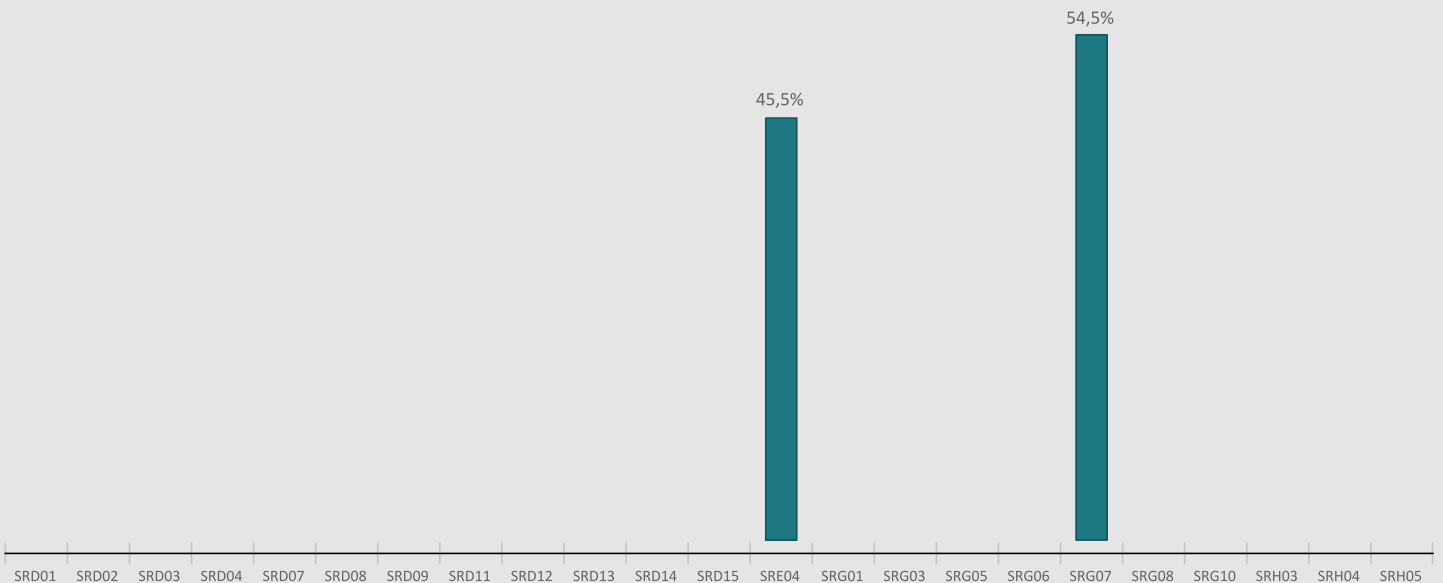
TOTALE RISORSE SSL



3.076.923



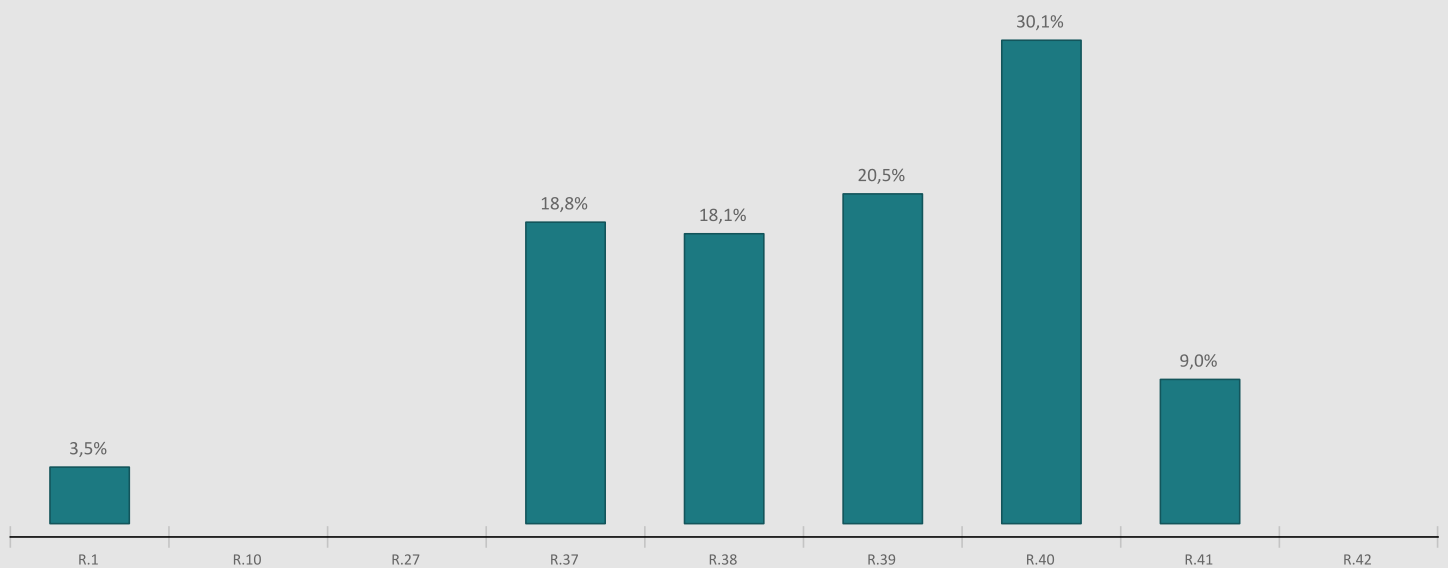
DISTRIBUZIONE DELLE RISORSE - AZIONI ORDINARIE (%)



DISTRIBUZIONE DELLE RISORSE - AZIONI SPECIFICHE (%)



DISTRIBUZIONE DELLE RISORSE PER INDICATORE DI RISULTATO (%)





Indirizzo: Località Scala 'e Murta, 13
Città: LANUSEI (OG)
Cap: 08045

Sito: null
Email: franca.seoni@galogliastro.it
Tel: null
Contatto: FRANCESCA SEONI

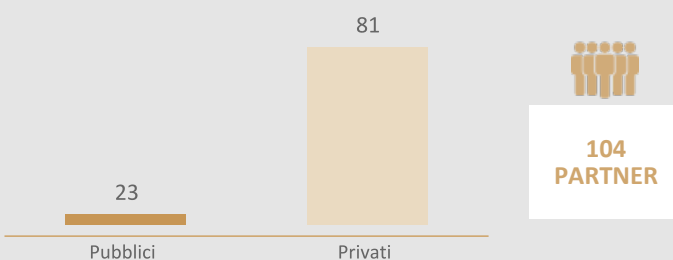
[Clicca qui per le mappe interattive](#)

Comuni coinvolti: (22)

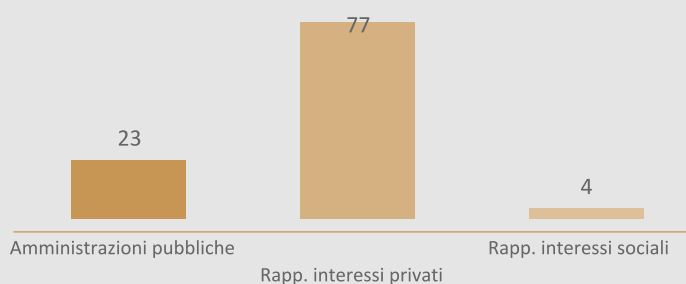
ARZANA, BARI SARDO, BAUNEI, ELINI, GAIRO, GIRASOLE, ILBONO, JERZU, LANUSEI, LOCERI, LOTZORAI, OSINI, PERDASDEFOGU, TALANA, TERTENIA, TORTOLÌ, TRIEI, ULASSAI, URZULEI, USSASSAI, VILLAGRANDE STRISAILI, CARDEDU

IL GRUPPO DI AZIONE LOCALE

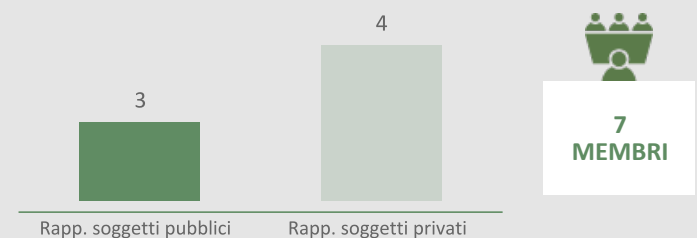
COMPOSIZIONE DEL PARTENARIATO



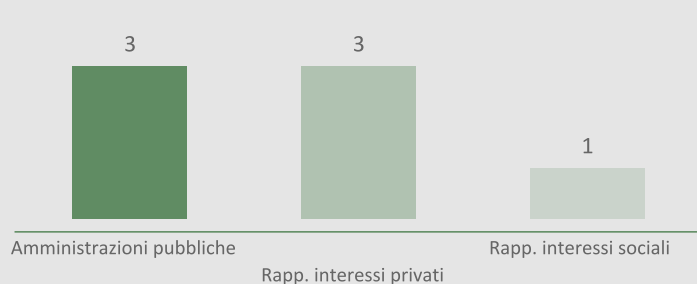
N. soci per tipologia



COMPOSIZIONE DEL CDA



N. componenti CDA per tipologia



IL TERRITORIO DELL'AREA GAL



1.655,4 km²
Superficie coperta

6,9 %
della superficie regionale

13,8 %
ricade in parchi nazionali o regionali



29,3 ab/km²
Densità abitativa

65,8 ab/km²
densità abitativa regionale



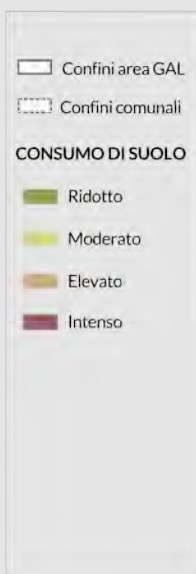
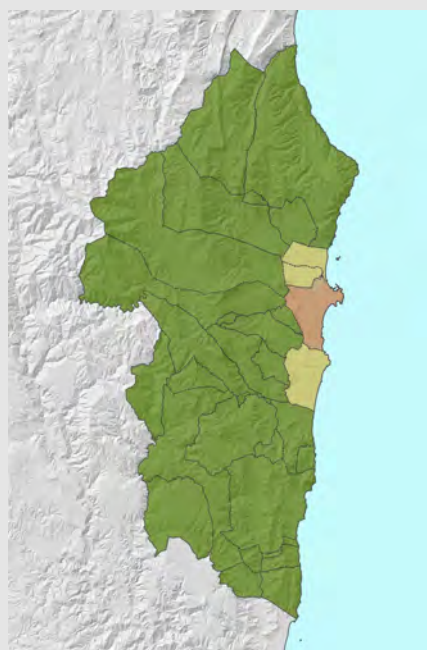
22
Comuni coinvolti

5,8 %
della regione

18,2 %
dei comuni sono "Piccoli comuni" fino a 1000 ab.

22
comuni ricadono in Aree D
(aree rurali con problemi complessivi di sviluppo)

CONSUMO DI SUOLO



INDICI



48.560
Popolazione interessata

3,1 %
della regione



-3,8
Tasso di spopolamento


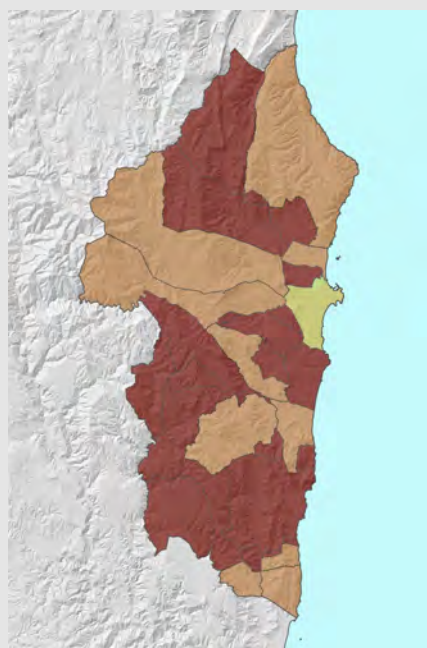
-3,2
Sardegna
-0,7
Italia



13,7
Tasso di disoccupazione

15,1
Sardegna
9,2
Italia

INDICE DI FRAGILITA'



16.409,0
Reddito medio pc

18.597,6
Sardegna
21.776,6
Italia



10.390,1
Indice importanza agricoltura

7.694,2
Sardegna
3.614,4
Italia



5,8
Indice importanza agroalimentare

6,6
Sardegna
7,8
Italia

LA STRATEGIA DI SVILUPPO LOCALE

Comunità e Natura: reti integrate per lo sviluppo sostenibile

AMBITI TEMATICI



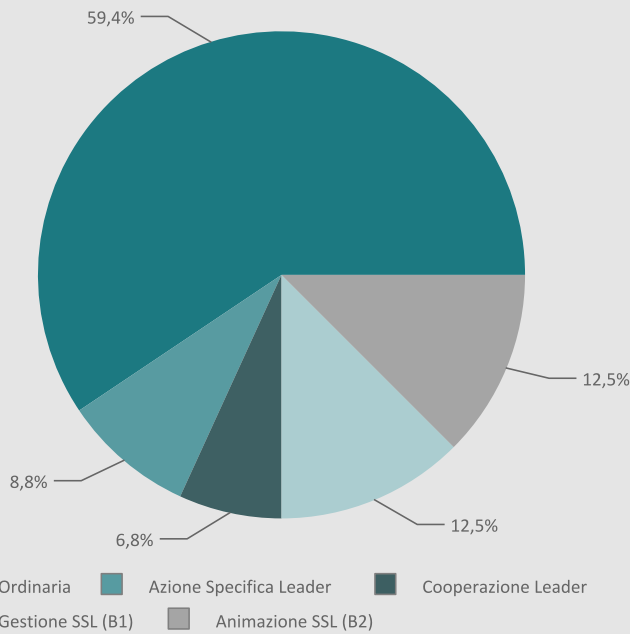
Servizi ecosistemici, biodiversità, risorse naturali e paesaggio



Sistemi di offerta socioculturali e turisticoricreativi locali



DISTRIBUZIONE DELLE RISORSE (%)



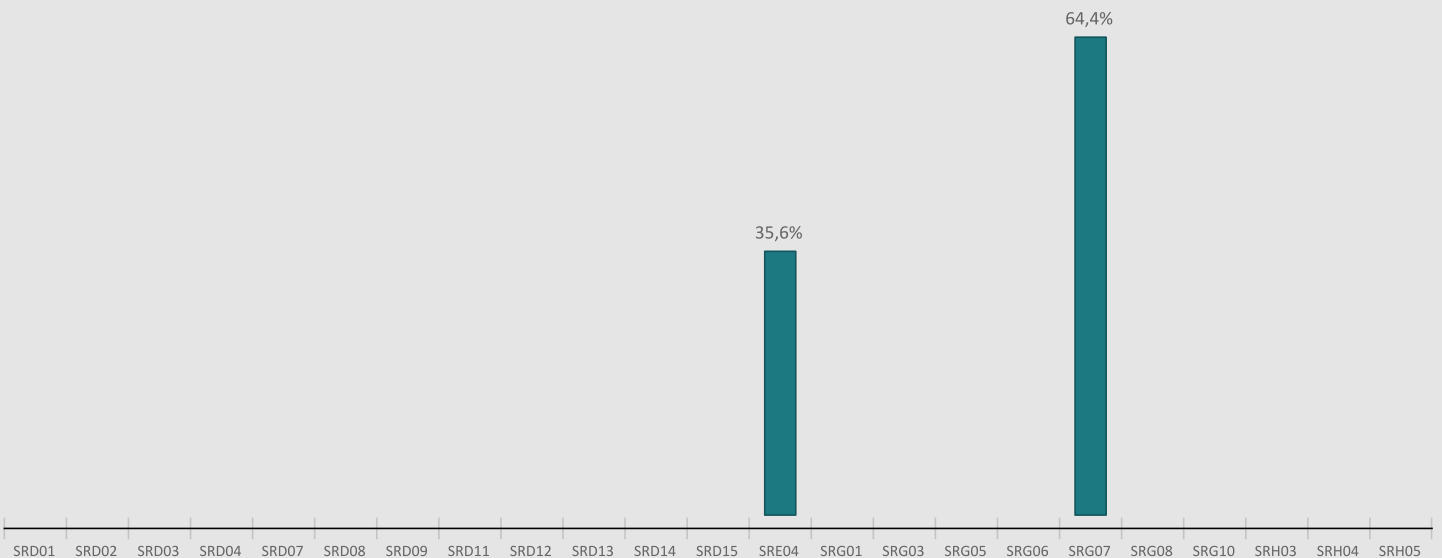
TOTALE RISORSE SSL



3.076.923



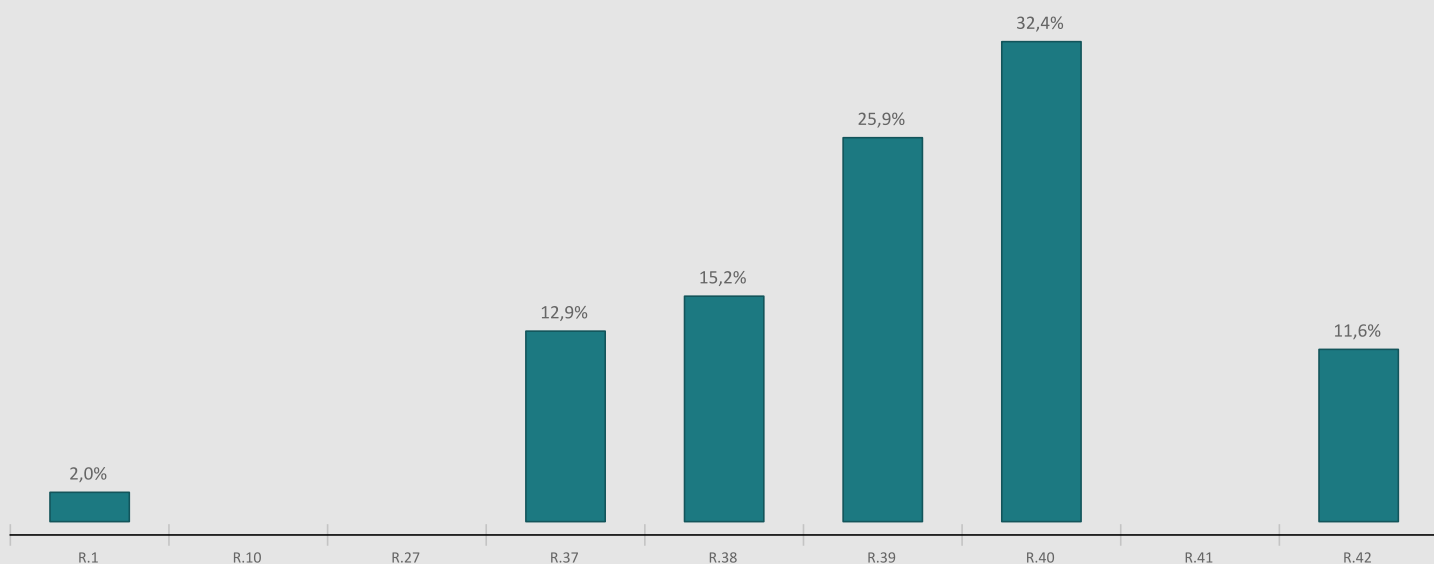
DISTRIBUZIONE DELLE RISORSE - AZIONI ORDINARIE (%)



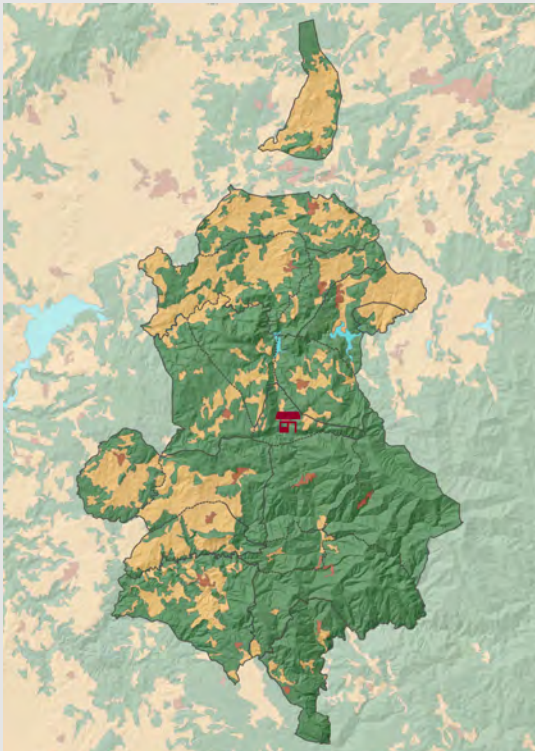
DISTRIBUZIONE DELLE RISORSE - AZIONI SPECIFICHE (%)



DISTRIBUZIONE DELLE RISORSE PER INDICATORE DI RISULTATO (%)



GAL Distretto Rurale Barbagia Mandrolisai Gennargentu



Indirizzo: Via Bulgaria, 5
Città: SORGONO (NU)
Cap: 08038



Sito: null
Email: direttore@galbm.it
Tel: null
Contatto: CLAUDIA SEDDA



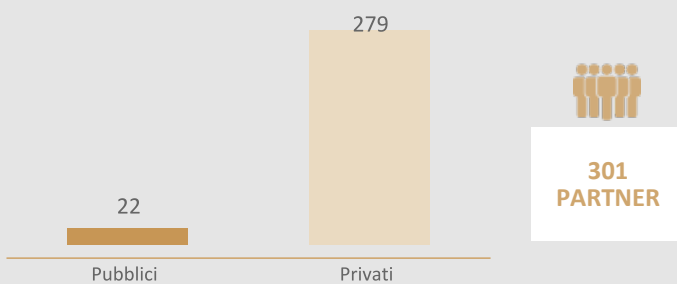
[Clicca qui per le mappe interattive](#)

Comuni coinvolti: (19)

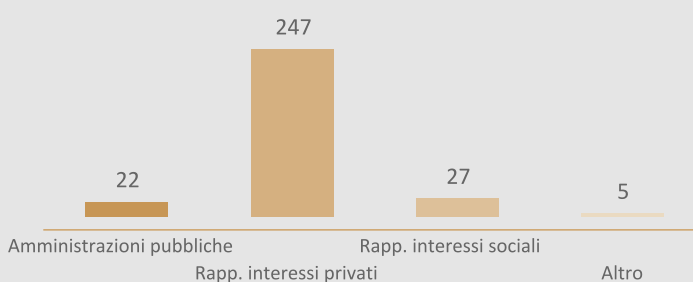
ARITZO, ATZARA, AUSTIS, BELVÌ, DESULO, GADONI, GAVOI, MEANA SARDO, OLLOLAI, OLZAI, ONIFERI, ORTUERI, OVODDA, SARULE, SORGONO, TETI, TIANA, TONARA, LODINE

IL GRUPPO DI AZIONE LOCALE

COMPOSIZIONE DEL PARTENARIATO



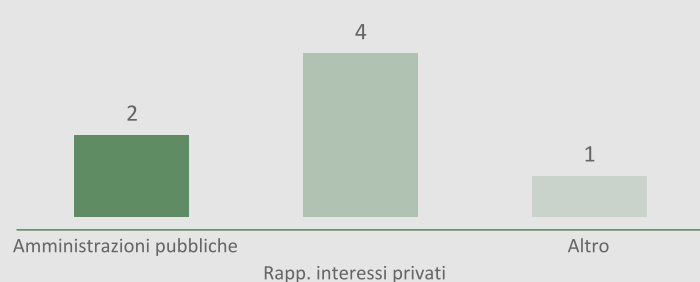
N. soci per tipologia



COMPOSIZIONE DEL CDA



N. componenti CDA per tipologia



IL TERRITORIO DELL'AREA GAL



854,9 km²
Superficie coperta

3,5 %
della superficie
regionale

26,8 %
ricade in parchi
nazionali o
regionali



26,0 ab/km²
Densità abitativa

65,8 ab/km²
densità abitativa
regionale



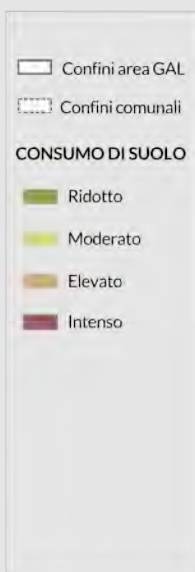
19
Comuni
coinvolti

5,0 %
della regione

42,1 %
dei comuni sono "Piccoli comuni" fino a 1000 ab.

19
comuni ricadono in Aree D
(aree rurali con problemi complessivi di sviluppo)

CONSUMO DI SUOLO



INDICI



22.268
Popolazione
interessata

1,4 %
della regione



-12,4
Tasso di
spopolamento

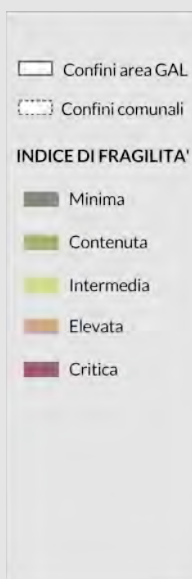
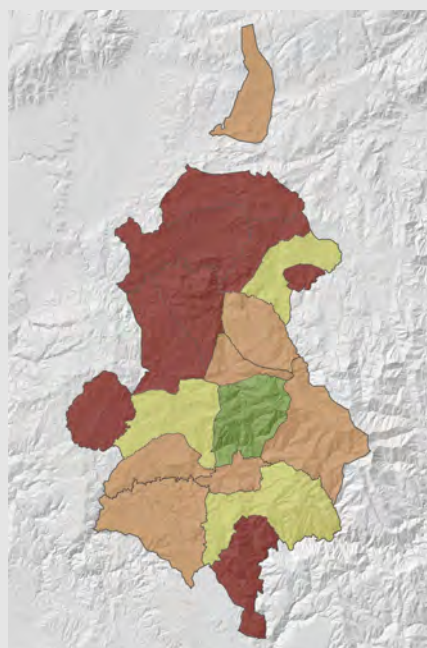
-3,2
Sardegna
-0,7
Italia



12,5
Tasso di
disoccupazione

15,1
Sardegna
9,2
Italia

INDICE DI FRAGILITA'



15.075,6
Reddito medio
pc

18.597,6
Sardegna
21.776,6
Italia



22.389,1
Indice
importanza
agricoltura

7.694,2
Sardegna
3.614,4
Italia



11,2
Indice
importanza
agroalimentare

6,6
Sardegna
7,8
Italia

LA STRATEGIA DI SVILUPPO LOCALE

Intrecciare il Futuro: una destinazione nel cuore della Sardegna

AMBITI TEMATICI



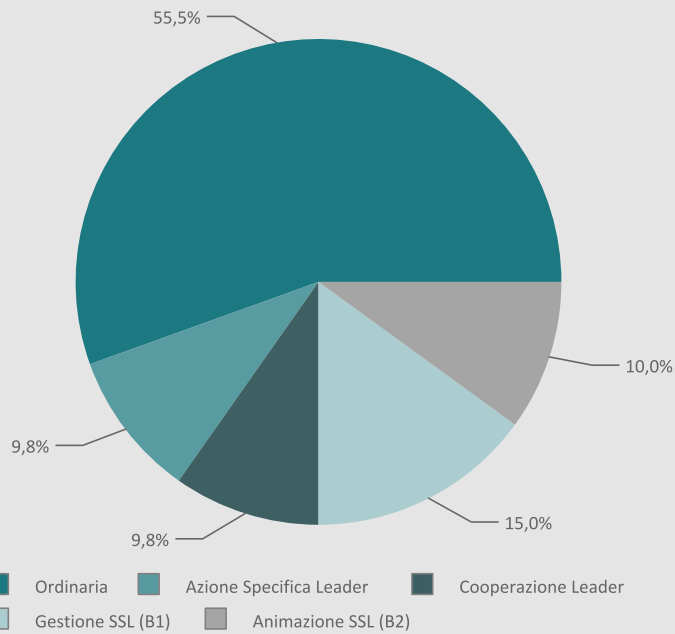
Servizi ecosistemici, biodiversità, risorse naturali e paesaggio



Sistemi di offerta socioculturali e turisticoricreativi locali



DISTRIBUZIONE DELLE RISORSE (%)



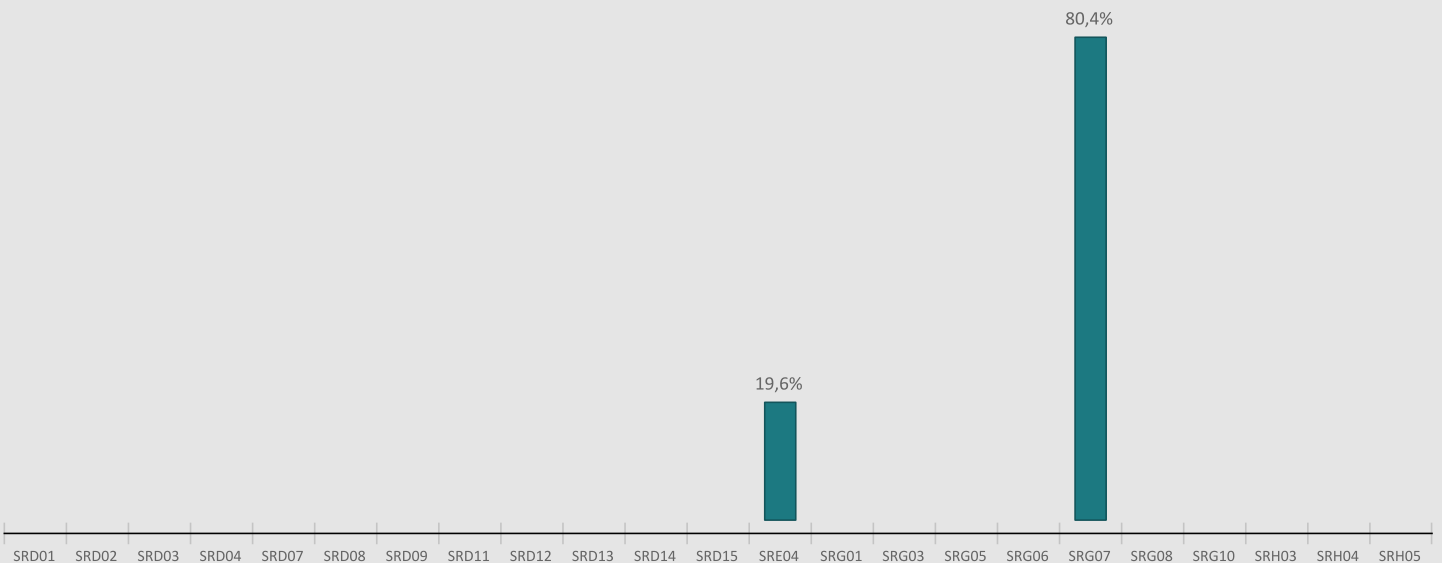
TOTALE RISORSE SSL



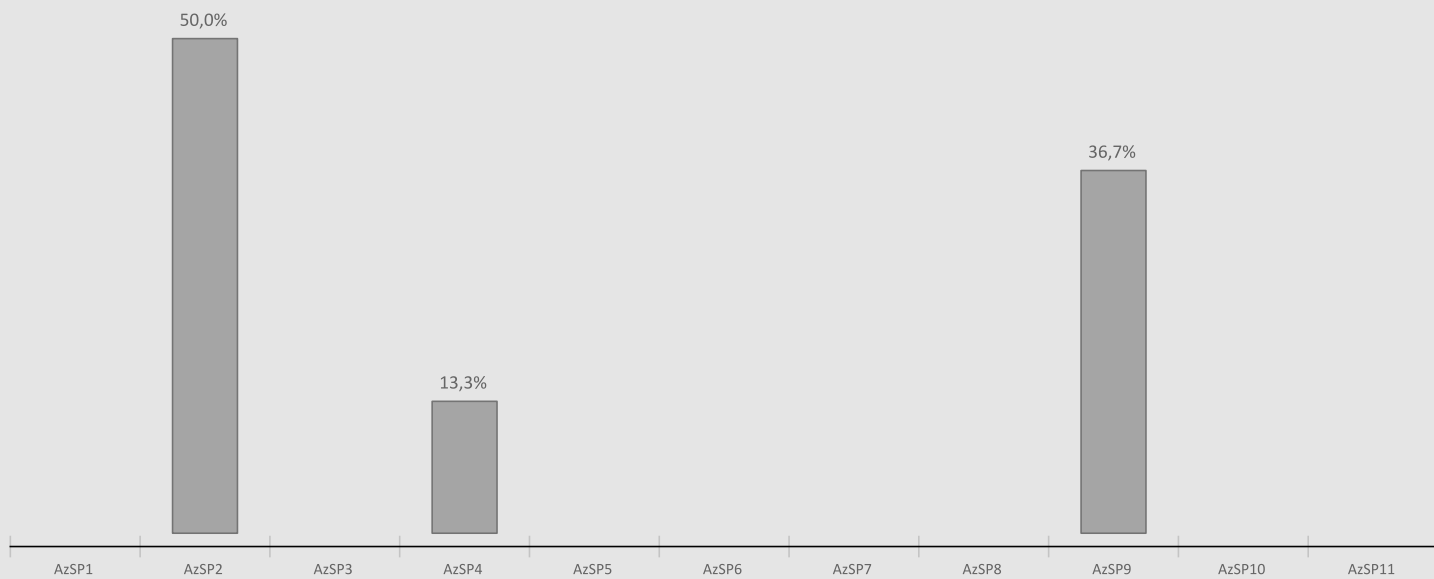
3.076.923



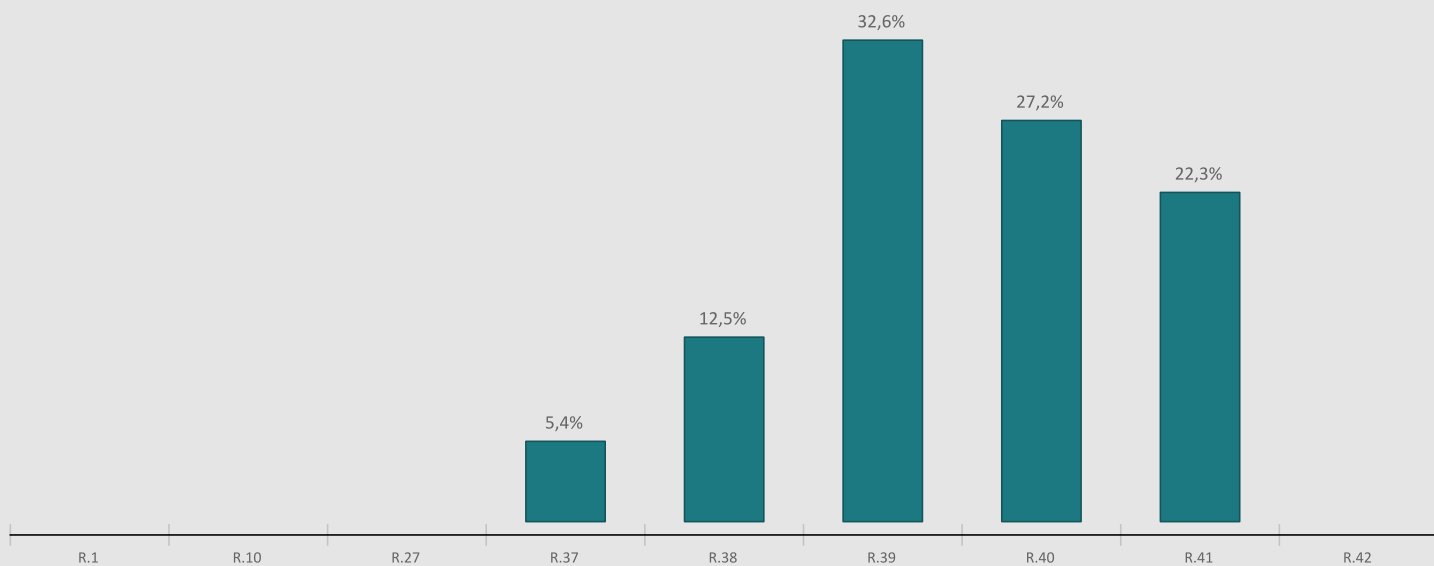
DISTRIBUZIONE DELLE RISORSE - AZIONI ORDINARIE (%)



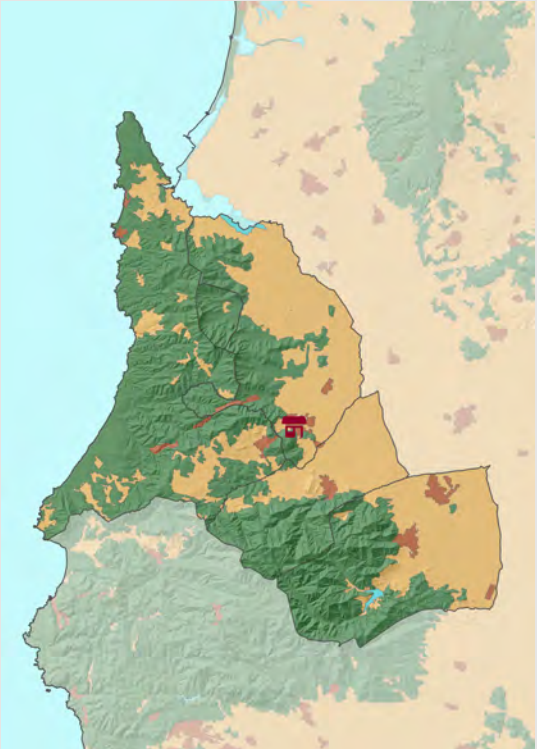
DISTRIBUZIONE DELLE RISORSE - AZIONI SPECIFICHE (%)



DISTRIBUZIONE DELLE RISORSE PER INDICATORE DI RISULTATO (%)



GAL Linas Campidano



Indirizzo: Via San Nicolò, null
Città: Guspini (VS)
Cap: 09036

Sito: 15
Email: info@galinascampidano.it
Tel: null
Contatto: Valentino Acca

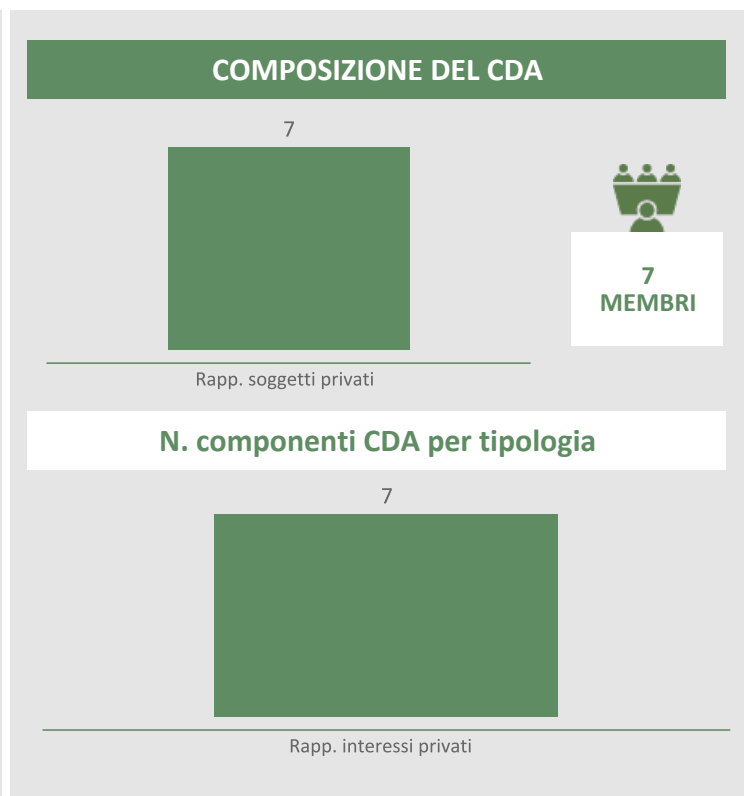
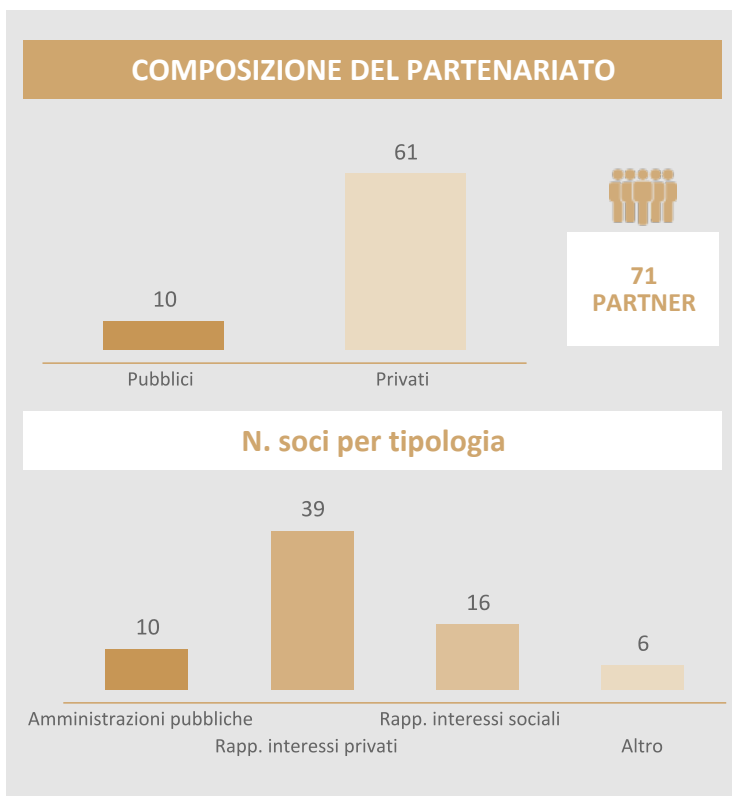
[Clicca qui per le mappe interattive](#)

USO DEL SUOLO

- Zone urbanizzate
- Aree agricole
- Zone naturali e semi-naturali
- Zone umide e corpi idrici

Comuni coinvolti: (4)
ARBUS, GONNOSFANADIGA, GUSPINI, VILLACIDRO

IL GRUPPO DI AZIONE LOCALE



IL TERRITORIO DELL'AREA GAL



569,7 km²
Superficie coperta

2,4 %
della superficie
regionale

0,0 %
ricade in parchi
nazionali o
regionali



40,8 ab/km²
Densità abitativa

65,8 ab/km²
densità abitativa
regionale



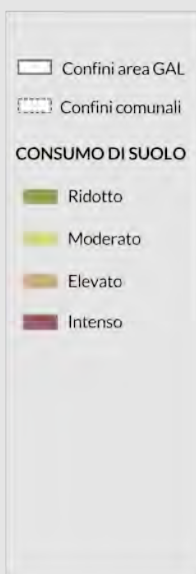
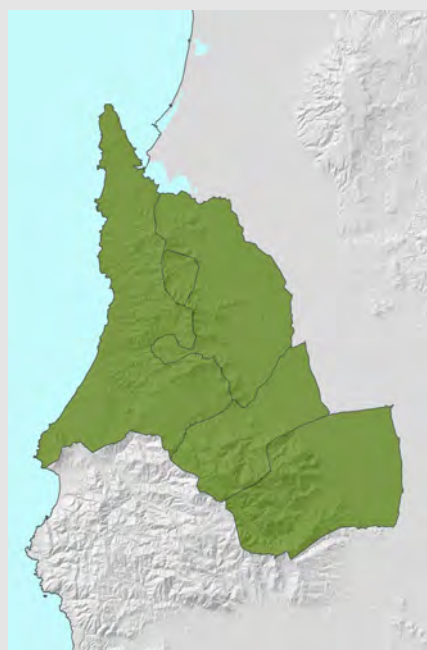
4
Comuni
coinvolti

1,1 %
della regione

0,0 %
dei comuni sono "Piccoli comuni" fino a 1000 ab.

3
comuni ricadono in Aree D
(aree rurali con problemi complessivi di sviluppo)

CONSUMO DI SUOLO



INDICI



23.220
Popolazione
interessata

1,5 %
della regione



-9,1
Tasso di
spopolamento

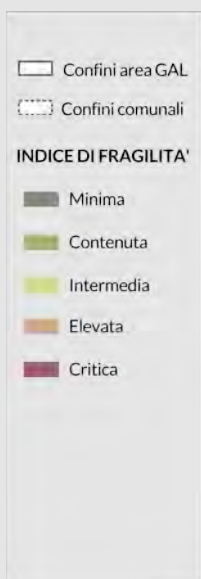
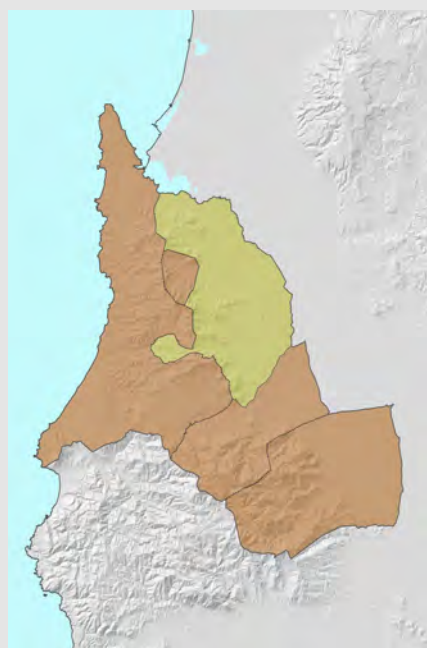
-3,2
Sardegna
-0,7
Italia



15,8
Tasso di
disoccupazione

15,1
Sardegna
9,2
Italia

INDICE DI FRAGILITA'



15.935,8
Reddito medio
pc

18.597,6
Sardegna
21.776,6
Italia



9.524,0
Indice
importanza
agricoltura

7.694,2
Sardegna
3.614,4
Italia



7,0
Indice
importanza
agroalimentare

6,6
Sardegna
7,8
Italia

Il futuro della nostra comunità

AMBITI TEMATICI



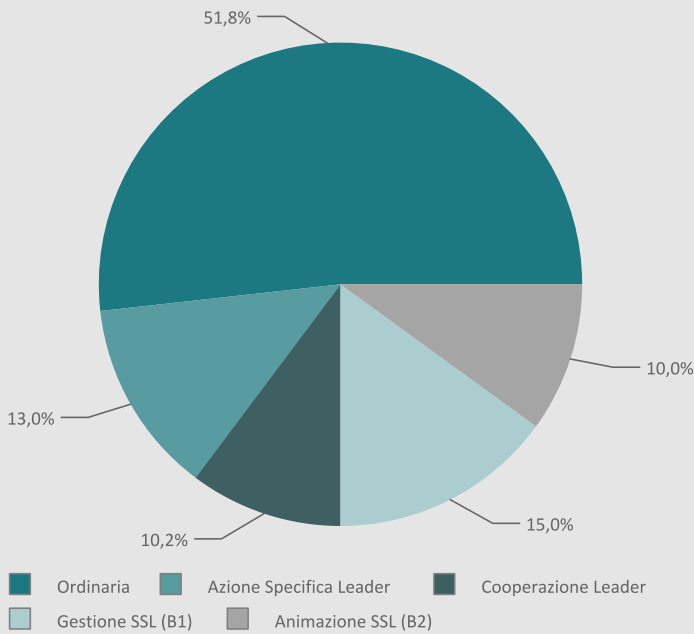
Servizi ecosistemici, biodiversità, risorse naturali e paesaggio



Sistemi di offerta socioculturali e turisticoricreativi locali



DISTRIBUZIONE DELLE RISORSE (%)



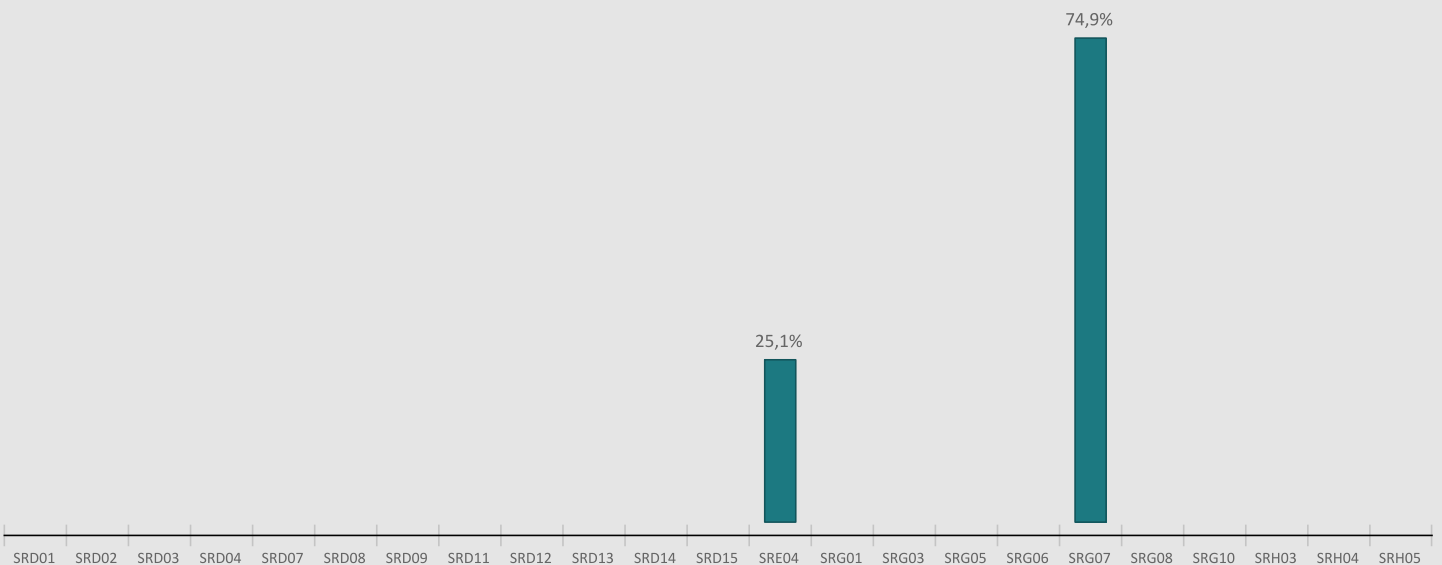
TOTALE RISORSE SSL



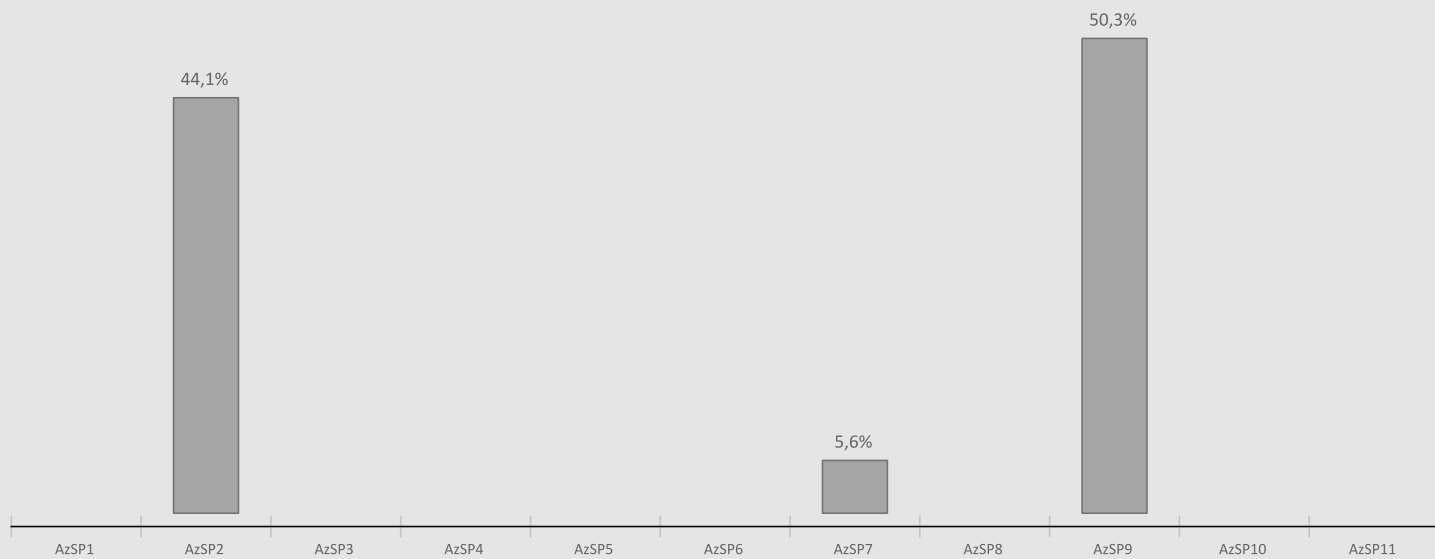
3.076.923



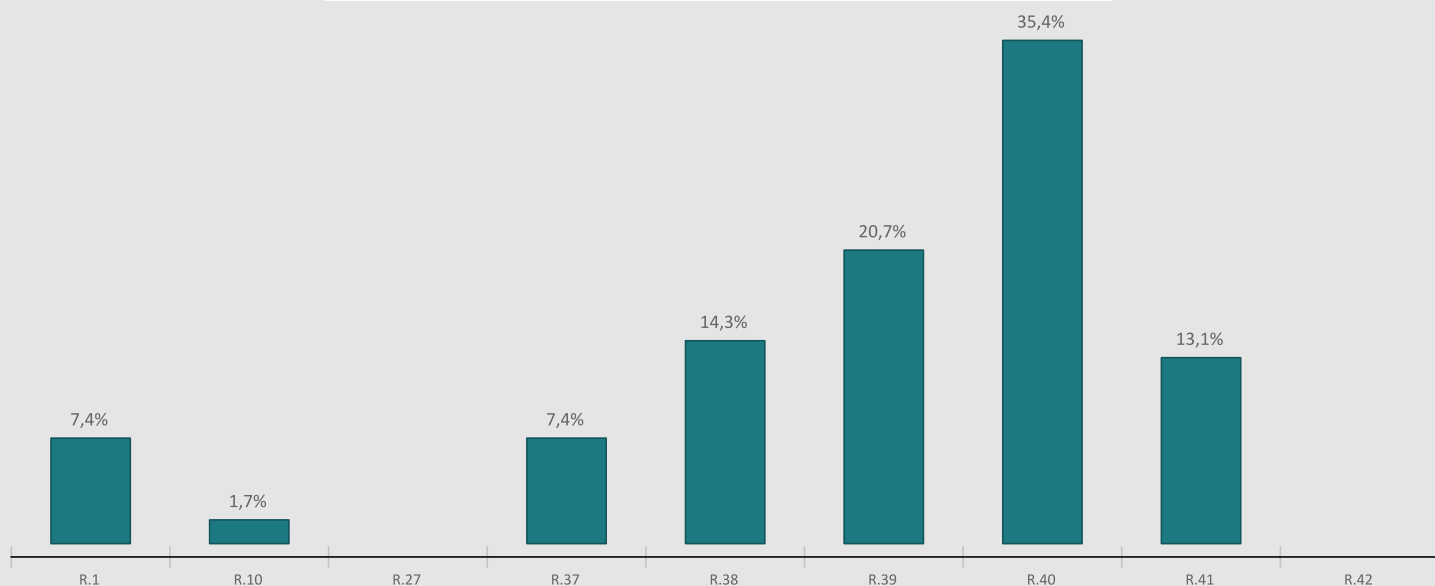
DISTRIBUZIONE DELLE RISORSE - AZIONI ORDINARIE (%)





DISTRIBUZIONE DELLE RISORSE - AZIONI SPECIFICHE (%)






DISTRIBUZIONE DELLE RISORSE PER INDICATORE DI RISULTATO (%)







GAL Terras de Olia





-  Sede GAL
-  Confini area GAL
-  Confini comunali

USO DEL SUOLO

-  Zone urbanizzate
-  Aree agricole
-  Zone naturali e semi-naturali
-  Zone umide e corpi idrici

Indirizzo: via Carlo Alberto, null
Città: CUGLIERI (OR)
Cap: 09073


Sito: null
Email: direttore@galterrasdeolia.it
Tel: null
Contatto: DANIELA CARBONI


[Clicca qui per le mappe interattive](#)

Comuni coinvolti: (20)

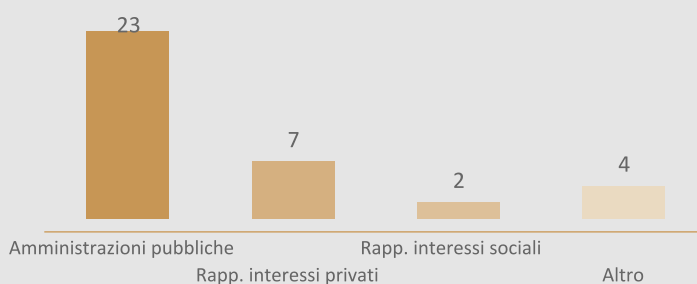
BAULADU, BONARCADU, CUGLIERI, MILIS, NURACHI, SANTU LUSSURGIU, SCANO DI MONTIFERRO, SENEGHE, SENNARIOLO, TRAMATZA, TRESNURAGHES, ZEDDIANI, BOSA, FLUSSIO, MAGOMADAS, MODOLO, MONTRESTA, SAGAMA, SUNI, TINNURA

IL GRUPPO DI AZIONE LOCALE

COMPOSIZIONE DEL PARTENARIATO



N. soci per tipologia



COMPOSIZIONE DEL CDA



N. componenti CDA per tipologia



IL TERRITORIO DELL'AREA GAL



743,5 km²
Superficie coperta

3,1 %
della superficie regionale

0,0 %
ricade in parchi nazionali o regionali



36,3 ab/km²
Densità abitativa

65,8 ab/km²
densità abitativa regionale



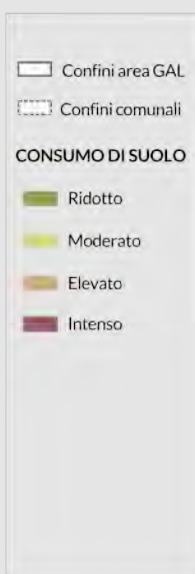
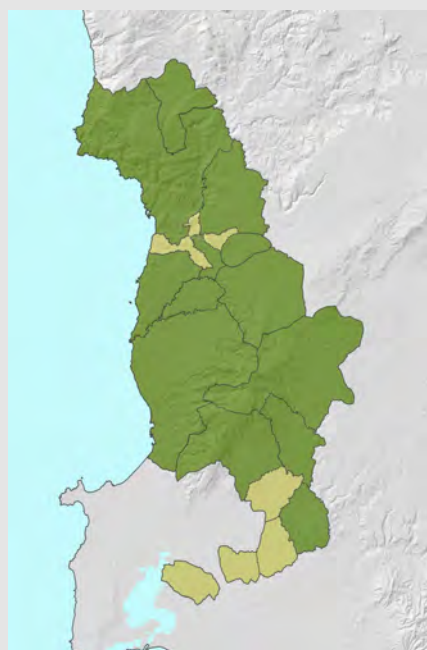
20
Comuni coinvolti

5,3 %
della regione

50,0 %
dei comuni sono "Piccoli comuni" fino a 1000 ab.

15
comuni ricadono in Aree D
(aree rurali con problemi complessivi di sviluppo)

CONSUMO DI SUOLO



INDICI



26.972
Popolazione interessata

1,7 %
della regione



-8,1
Tasso di spopolamento

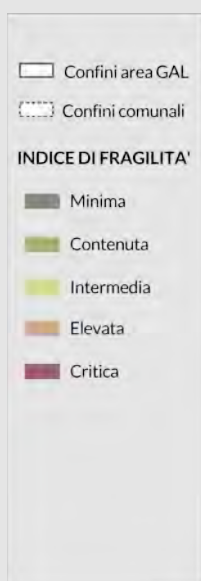
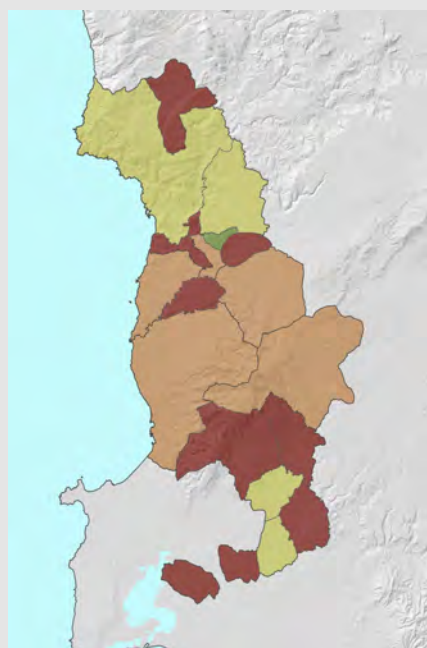
-3,2
Sardegna
-0,7
Italia



15,2
Tasso di disoccupazione

15,1
Sardegna
9,2
Italia

INDICE DI FRAGILITA'



15.543,4
Reddito medio pc

18.597,6
Sardegna
21.776,6
Italia



14.992,1
Indice importanza agricoltura

7.694,2
Sardegna
3.614,4
Italia



5,2
Indice importanza agroalimentare

6,6
Sardegna
7,8
Italia

L'Innovazione: Abitare Comunità e Territori

AMBITI TEMATICI



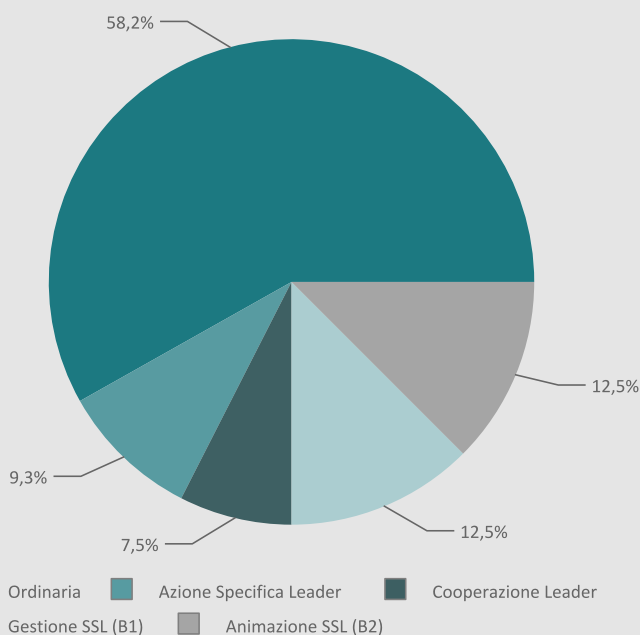
Servizi ecosistemici, biodiversità, risorse naturali e paesaggio



Sistemi di offerta socioculturali e turisticoricreativi locali



DISTRIBUZIONE DELLE RISORSE (%)



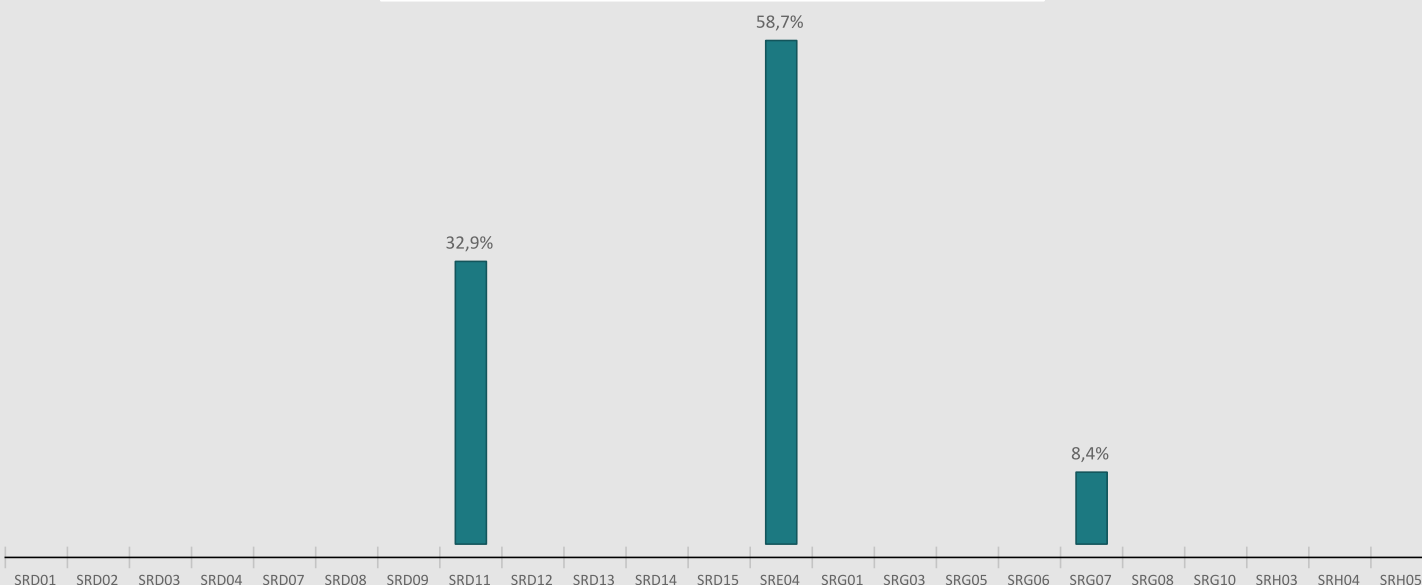
TOTALE RISORSE SSL



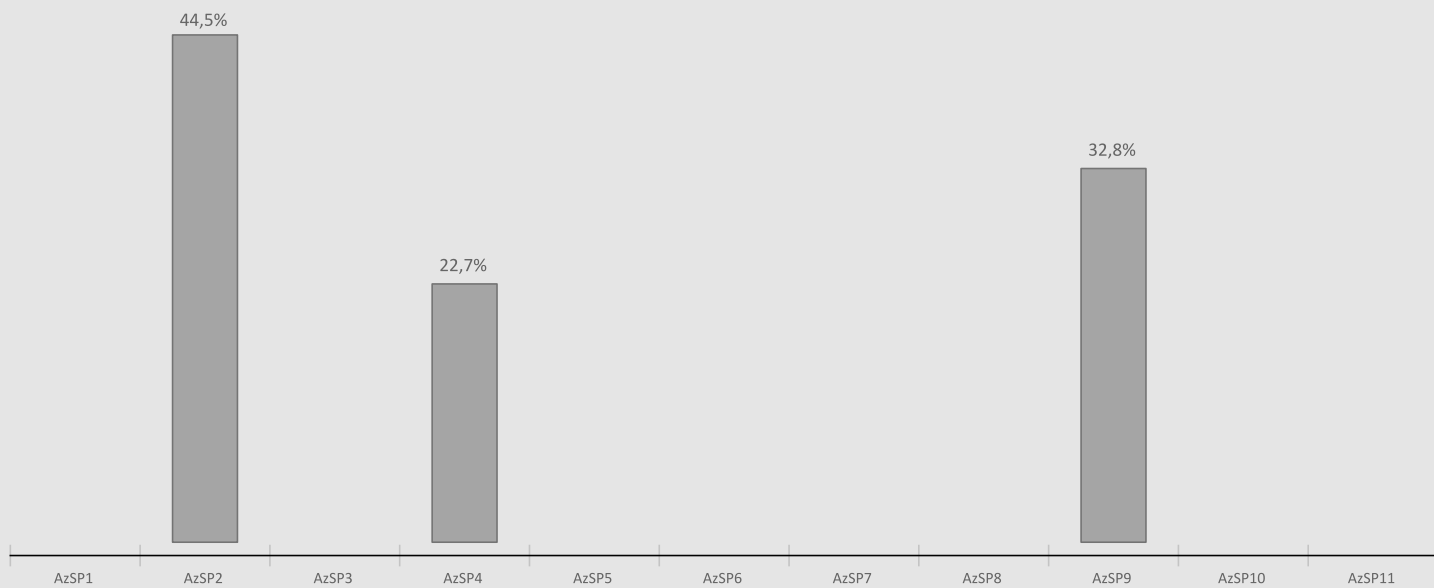
3.076.923



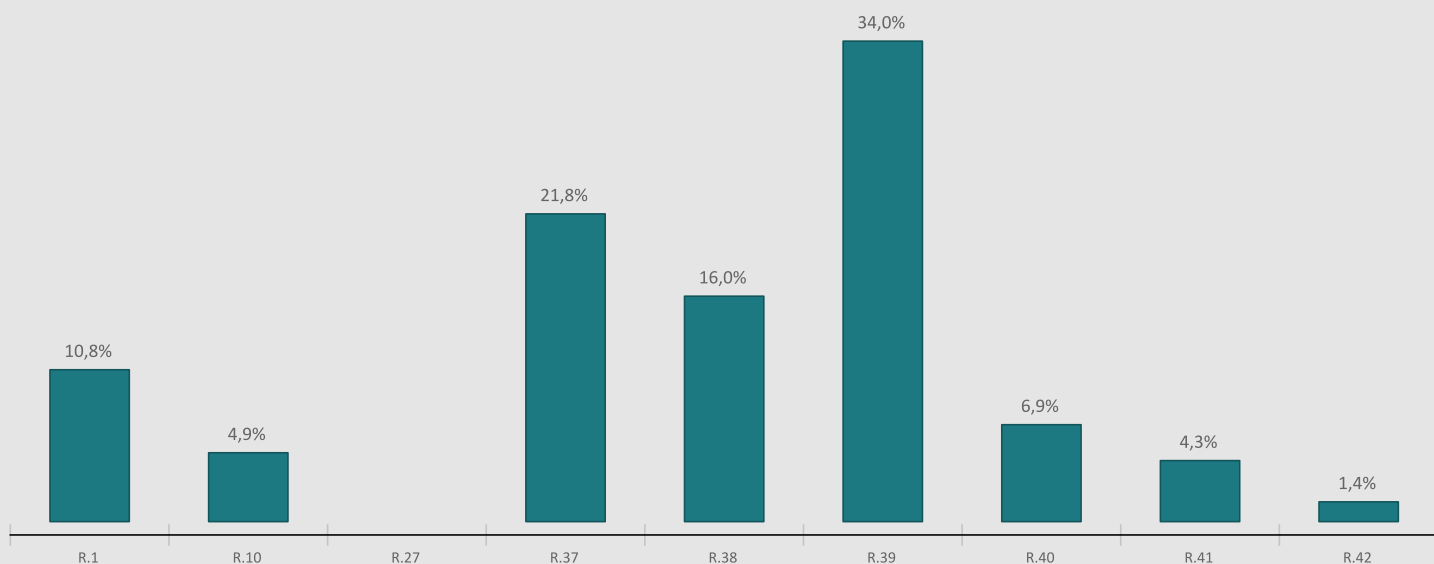
DISTRIBUZIONE DELLE RISORSE - AZIONI ORDINARIE (%)



DISTRIBUZIONE DELLE RISORSE - AZIONI SPECIFICHE (%)



DISTRIBUZIONE DELLE RISORSE PER INDICATORE DI RISULTATO (%)



GAL Anglona Coros



Indirizzo: Via Enrico Toti, 20
Città: Perfugas (SS)
Cap: 07034



Sito: 20
Email: direttore@galac.it
Tel: null
Contatto: Simone Campus



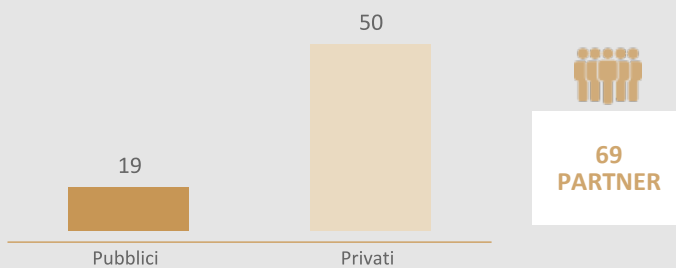
[Clicca qui per le mappe interattive](#)

Comuni coinvolti: (23)

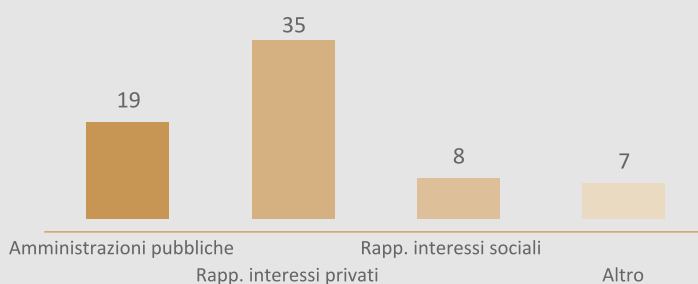
BULZI, CARGEGHE, CHIARAMONTI, CODRONGIANOS, FLORINAS, ITTIRI, LAERRU, MARTIS, MUROS, NULVI, OLMEDO, OSILO, OSSI, PERFUGAS, PLOAGHE, PUTIFIGARI, SEDINI, TISSI, URI, USINI, TERGU, SANTA MARIA COGHINAS, ERULA

IL GRUPPO DI AZIONE LOCALE

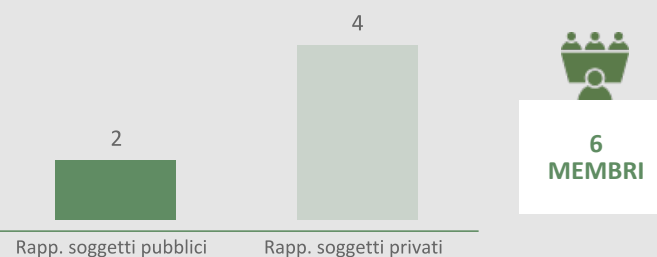
COMPOSIZIONE DEL PARTENARIATO



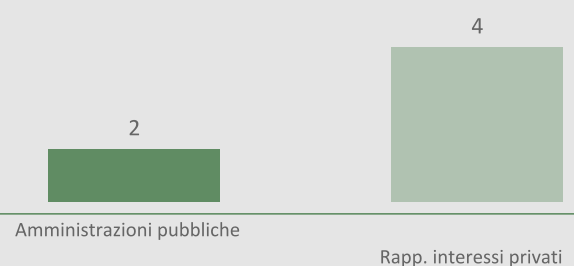
N. soci per tipologia



COMPOSIZIONE DEL CDA



N. componenti CDA per tipologia



IL TERRITORIO DELL'AREA GAL



1.042,2 km²
Superficie coperta

4,3 %
della superficie regionale

0,0 %
ricade in parchi nazionali o regionali



49,3 ab/km²
Densità abitativa

65,8 ab/km²
densità abitativa regionale



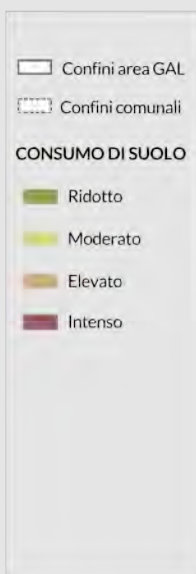
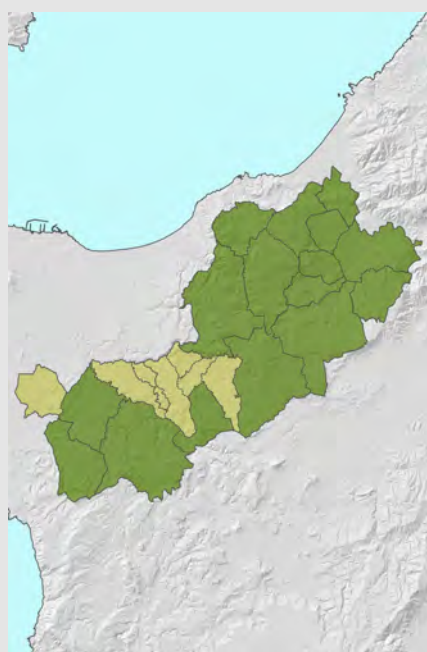
23
Comuni coinvolti

6,1 %
della regione

34,8 %
dei comuni sono "Piccoli comuni" fino a 1000 ab.

18
comuni ricadono in Aree D
(aree rurali con problemi complessivi di sviluppo)

CONSUMO DI SUOLO



INDICI



51.331
Popolazione interessata

3,2 %
della regione



-6,0
Tasso di spopolamento

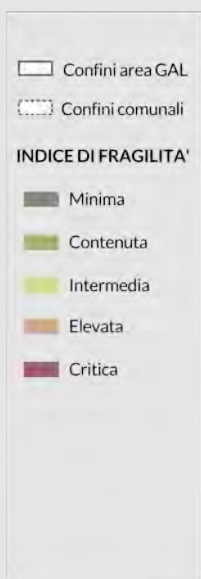
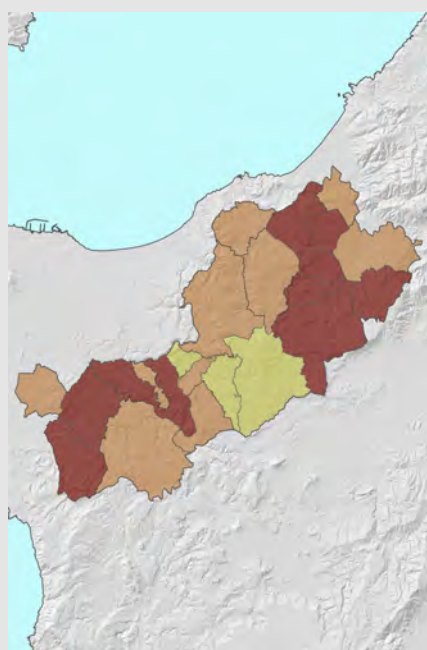
-3,2
Sardegna
-0,7
Italia



15,0
Tasso di disoccupazione

15,1
Sardegna
9,2
Italia

INDICE DI FRAGILITA'



16.248,8
Reddito medio pc

18.597,6
Sardegna
21.776,6
Italia



11.872,7
Indice importanza agricoltura

7.694,2
Sardegna
3.614,4
Italia



6,8
Indice importanza agroalimentare

6,6
Sardegna
7,8
Italia

LA STRATEGIA DI SVILUPPO LOCALE

Anglona Coros Terre che rigenerano

AMBITI TEMATICI



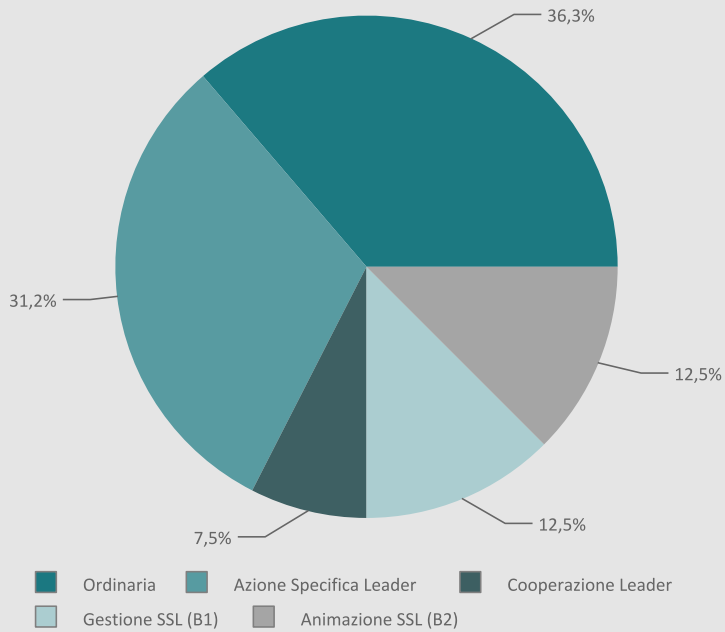
Servizi ecosistemici, biodiversità, risorse naturali e paesaggio



Sistemi di offerta socioculturali e turisticoricreativi locali



DISTRIBUZIONE DELLE RISORSE (%)



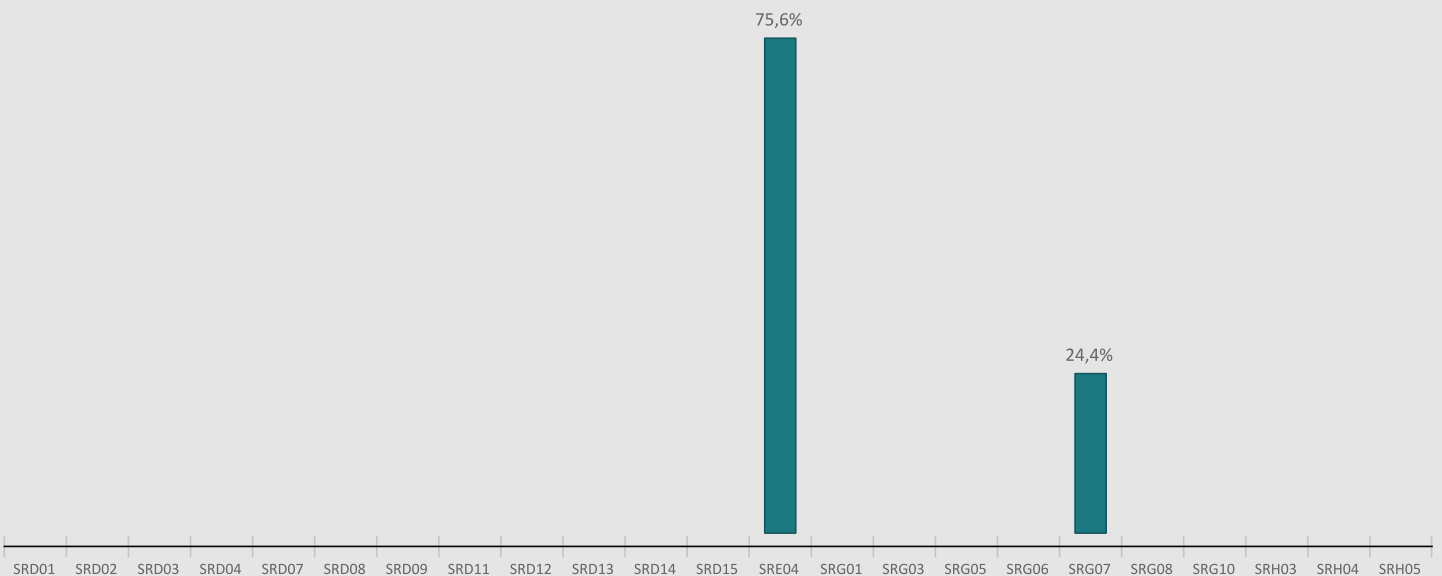
TOTALE RISORSE SSL



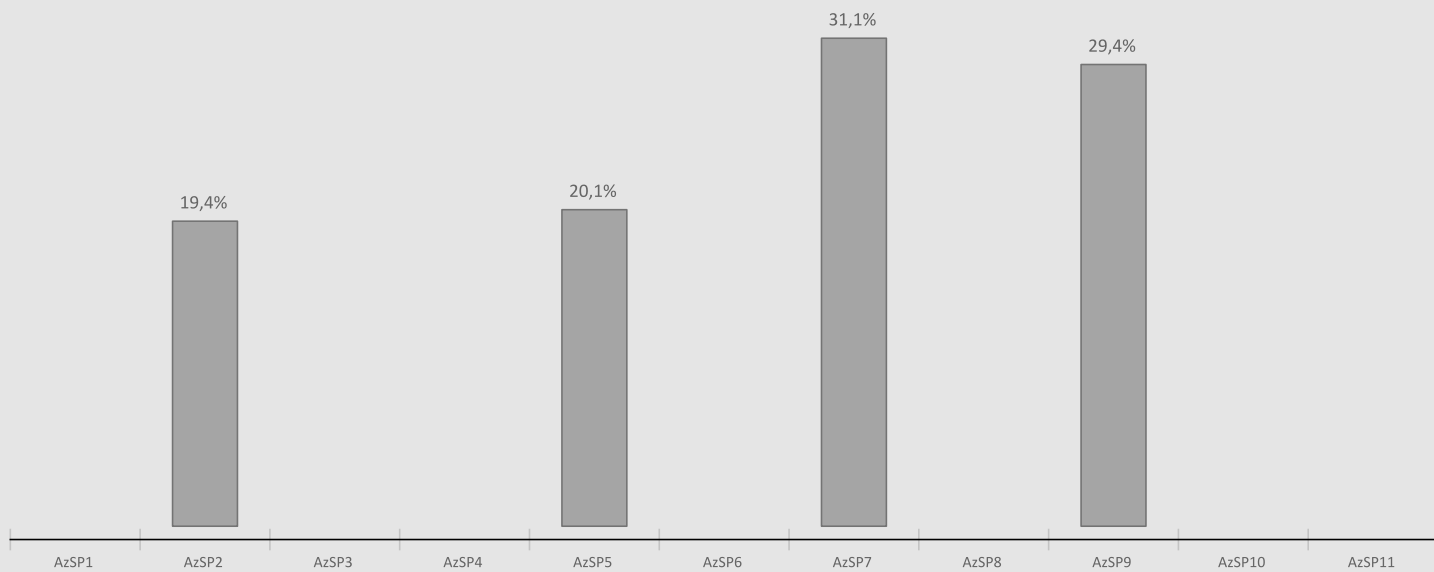
3.076.923



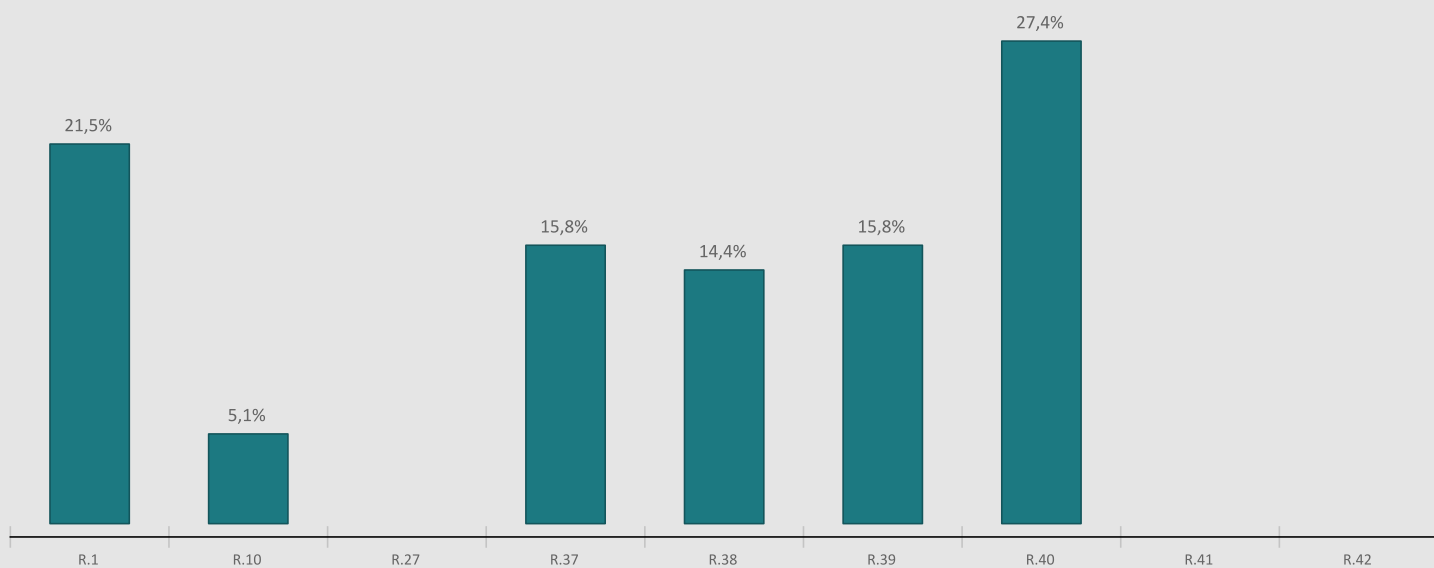
DISTRIBUZIONE DELLE RISORSE - AZIONI ORDINARIE (%)



DISTRIBUZIONE DELLE RISORSE - AZIONI SPECIFICHE (%)



DISTRIBUZIONE DELLE RISORSE PER INDICATORE DI RISULTATO (%)



GAL Alta Marmilla e Marmilla



Indirizzo: Via Baressa, 2
Città: Baradili (OR)
Cap: 09090



Sito: 2
Email: Mauriziomanias@gmail.com
Tel: null
Contatto: Maurizio Manias



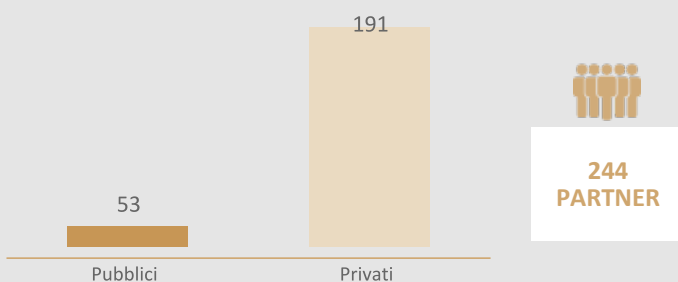
[Clicca qui per le mappe interattive](#)

Comuni coinvolti: (43)

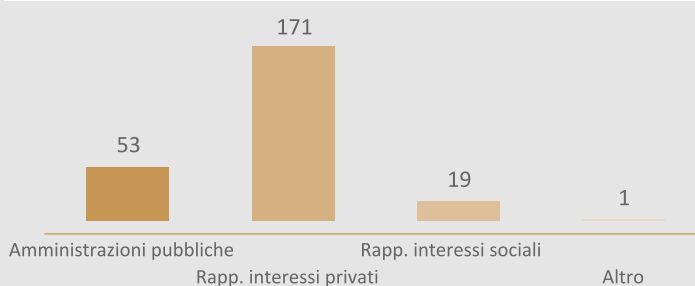
ALBAGIARA, ALES, ASSOLO, ASUNI, BARADILI, BARESSA, GONNOSCODINA, GONNOSNÒ, GONNOSTRAMATZA, MASULLAS, MOGORELLA, MOGORO, MORGONGIORI, NURECI, PAU, POMPU, RUINAS, VILLA SANT'ANTONIO, SENIS, SIMALA, SINI, SIRIS, URAS, USELLUS, VILLA VERDE, CURCURIS, BARUMINI, COLLINAS, FURTEI, GENURI, GESTURI, LAS PLASSAS, LUNAMATRONA, PAULI ARBAREI, SEGARIU, SETZU, SIDDI, TULLI, TURRI, USSARAMANNA, VILLAMAR, VILLANOVAFORRU, VILLANOVAFRANCA

IL GRUPPO DI AZIONE LOCALE

COMPOSIZIONE DEL PARTENARIATO



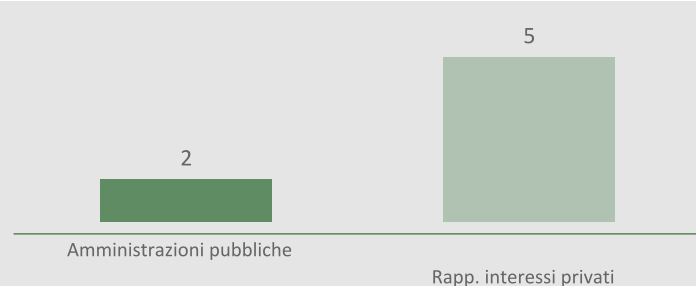
N. soci per tipologia



COMPOSIZIONE DEL CDA



N. componenti CDA per tipologia



IL TERRITORIO DELL'AREA GAL



815,4 km²
Superficie coperta

3,4 %
della superficie
regionale

0,0 %
ricade in parchi
nazionali o
regionali



41,0 ab/km²
Densità abitativa

65,8 ab/km²
densità abitativa
regionale



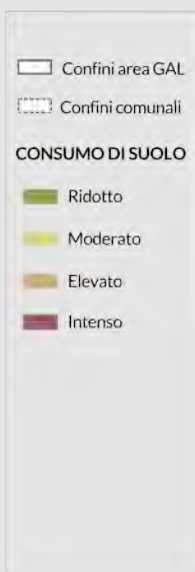
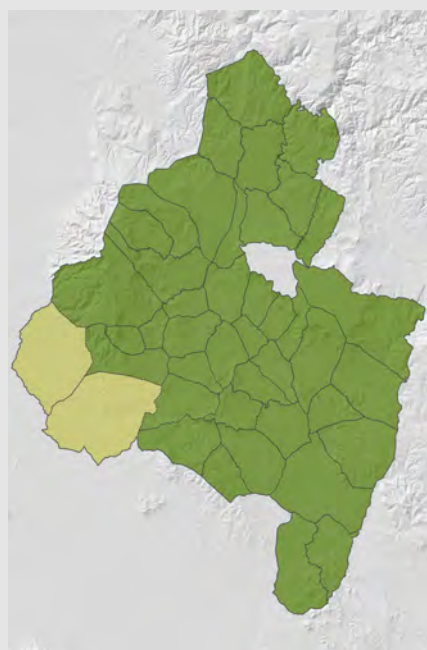
43
Comuni
coinvolti

11,4 %
della regione

74,4 %
dei comuni sono "Piccoli comuni" fino a 1000 ab.

36
comuni ricadono in Aree D
(aree rurali con problemi complessivi di sviluppo)

CONSUMO DI SUOLO



INDICI



33.401
Popolazione
interessata

2,1 %
della regione



-11,6
Tasso di
spopolamento


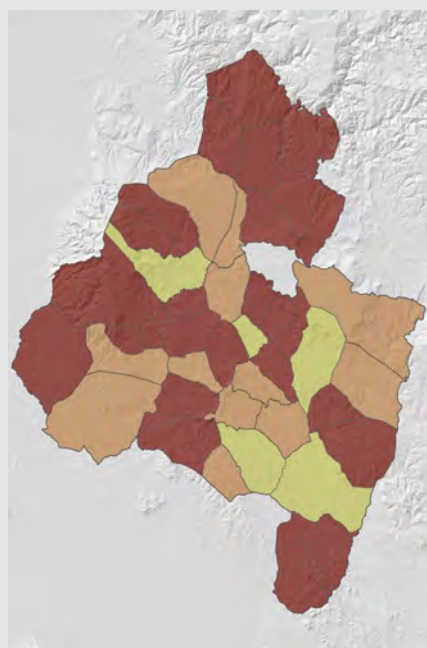
-3,2
Sardegna
-0,7
Italia



14,7
Tasso di
disoccupazione

15,1
Sardegna
9,2
Italia

INDICE DI FRAGILITA'



14.575,5
Reddito medio
pc

18.597,6
Sardegna
21.776,6
Italia



15.011,9
Indice
importanza
agricoltura

7.694,2
Sardegna
3.614,4
Italia



5,4
Indice
importanza
agroalimentare

6,6
Sardegna
7,8
Italia

Marmilla città futura

AMBITI TEMATICI



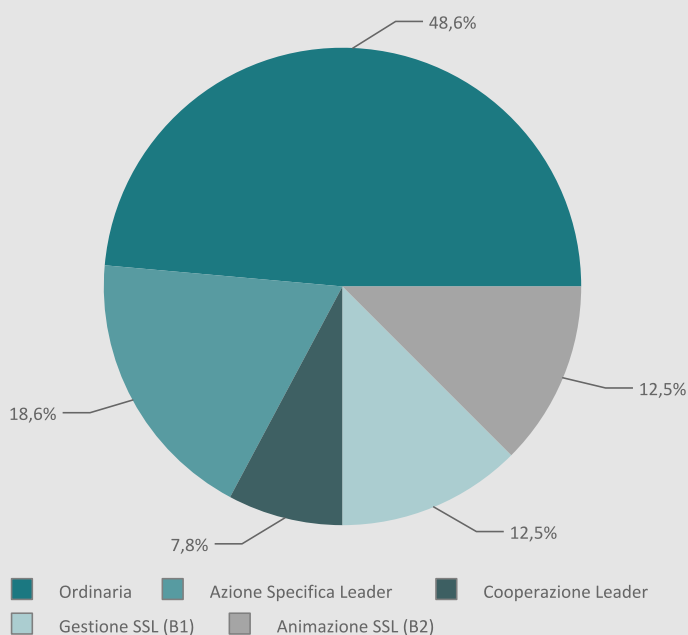
Servizi ecosistemici, biodiversità, risorse naturali e paesaggio



Sistemi di offerta socioculturali e turisticoricreativi locali



DISTRIBUZIONE DELLE RISORSE (%)



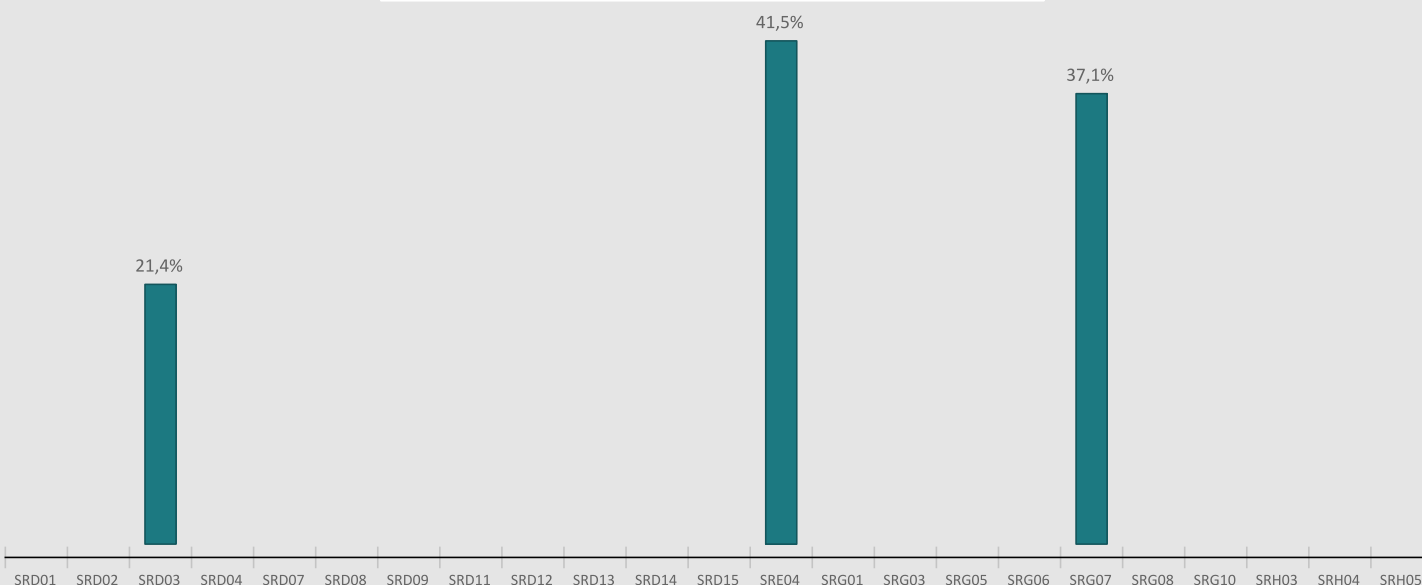
TOTALE RISORSE SSL



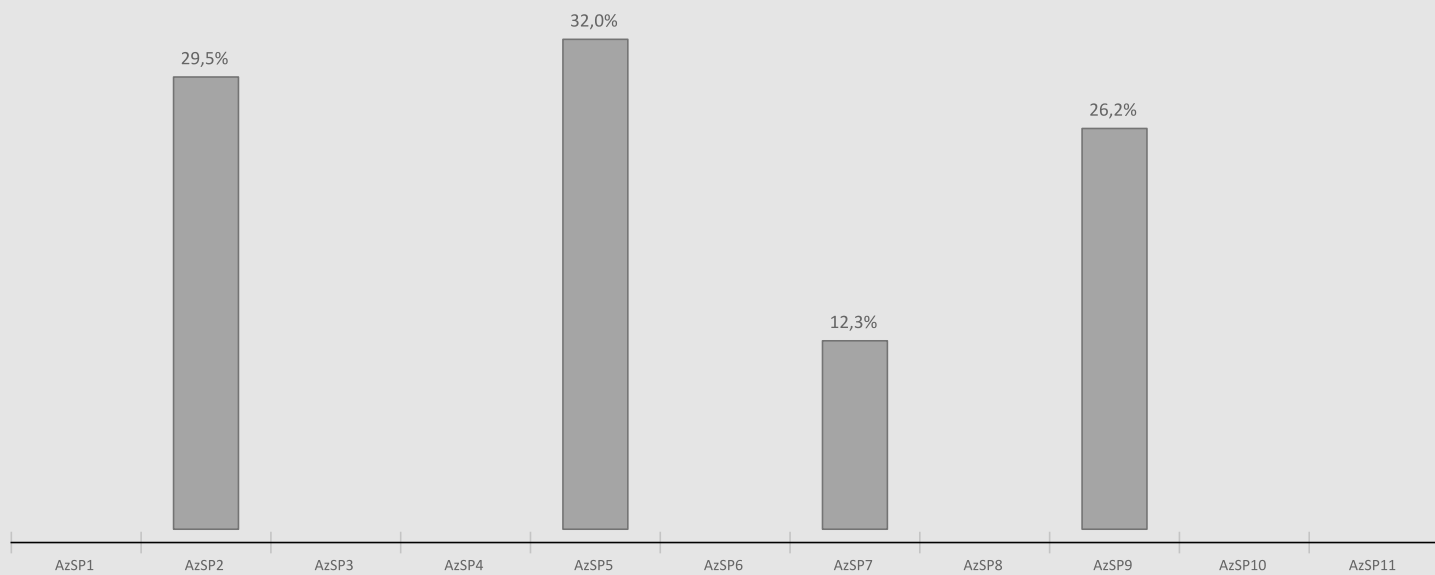
3.076.923



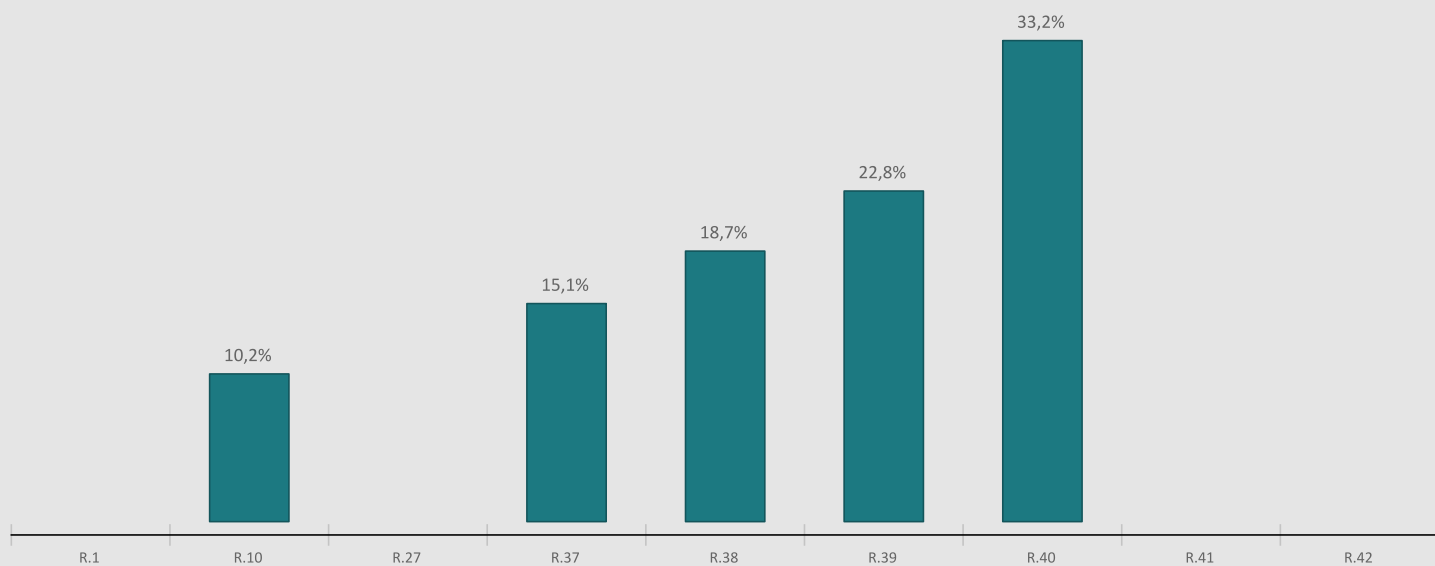
DISTRIBUZIONE DELLE RISORSE - AZIONI ORDINARIE (%)




DISTRIBUZIONE DELLE RISORSE - AZIONI SPECIFICHE (%)




DISTRIBUZIONE DELLE RISORSE PER INDICATORE DI RISULTATO (%)






Indirizzo: Corso Italia, 108
Città: Cabras (OR)
Cap: 09072



Sito: 108
Email: info@galsinis.it
Tel: null
Contatto: CRISTIANO DEIANA



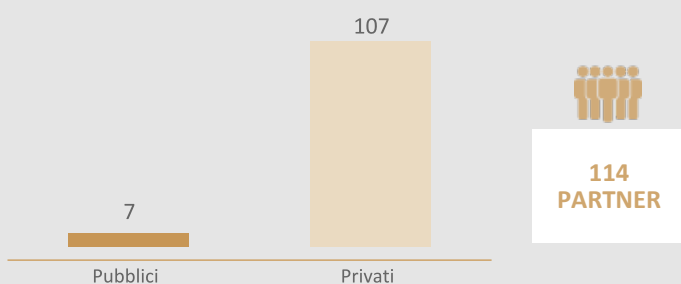
[Clicca qui per le mappe interattive](#)

Comuni coinvolti: (5)

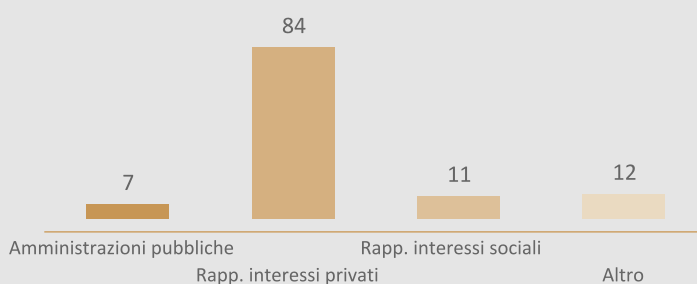
BARATILI SAN PIETRO, CABRAS, NARBOLIA, RIOLA SARDO, SAN VERO MILIS

IL GRUPPO DI AZIONE LOCALE

COMPOSIZIONE DEL PARTENARIATO



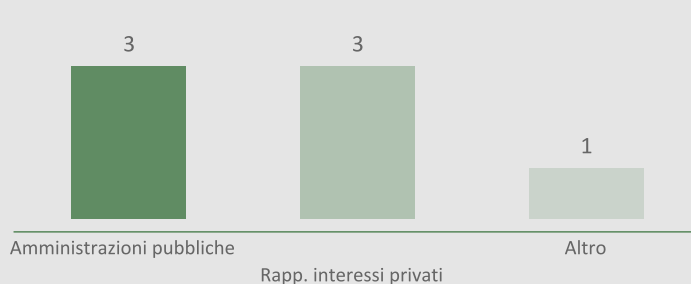
N. soci per tipologia



COMPOSIZIONE DEL CDA



N. componenti CDA per tipologia



IL TERRITORIO DELL'AREA GAL



269,9 km²
Superficie coperta

1,1 %
della superficie regionale

0,1 %
ricade in parchi nazionali o regionali



60,1 ab/km²
Densità abitativa

65,8 ab/km²
densità abitativa regionale



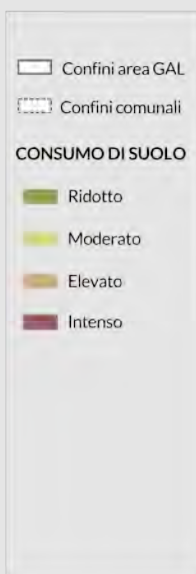
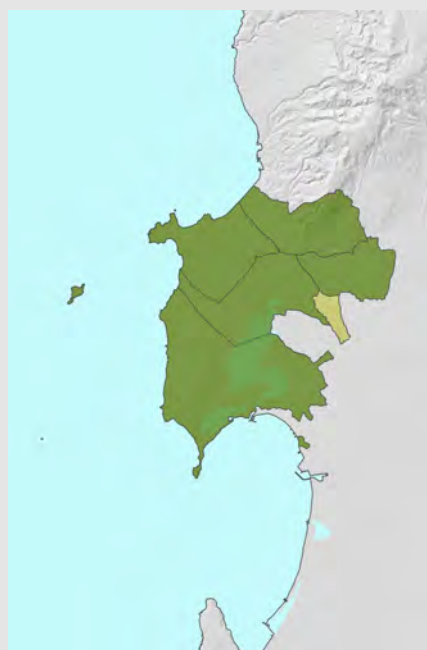
5
Comuni coinvolti

1,3 %
della regione

0,0 %
dei comuni sono "Piccoli comuni" fino a 1000 ab.

0
comuni ricadono in Aree D
(aree rurali con problemi complessivi di sviluppo)

CONSUMO DI SUOLO



INDICI



16.206
Popolazione interessata

1,0 %
della regione



-3,7
Tasso di spopolamento

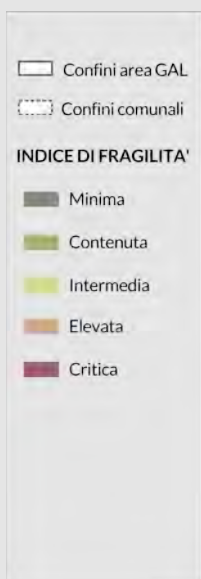
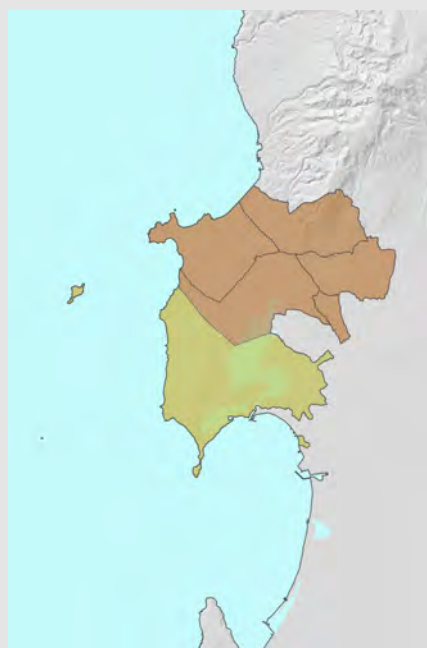
-3,2
Sardegna
-0,7
Italia



16,0
Tasso di disoccupazione

15,1
Sardegna
9,2
Italia

INDICE DI FRAGILITA'



15.228,2
Reddito medio pc

18.597,6
Sardegna
21.776,6
Italia



10.602,3
Indice importanza agricoltura

7.694,2
Sardegna
3.614,4
Italia





9,7
Indice importanza agroalimentare

6,6
Sardegna
7,8
Italia

LA STRATEGIA DI SVILUPPO LOCALE

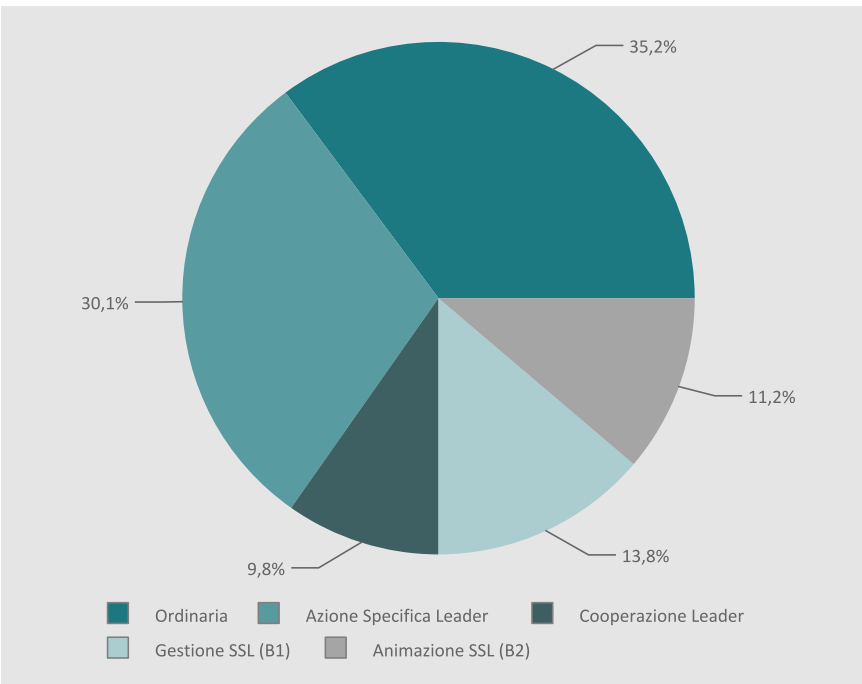
#il SINIS fa Sistema!

AMBITI TEMATICI

-  Servizi ecosistemici, biodiversità, risorse naturali e paesaggio
-  Sistemi di offerta socioculturali e turisticoricreativi locali




DISTRIBUZIONE DELLE RISORSE (%)



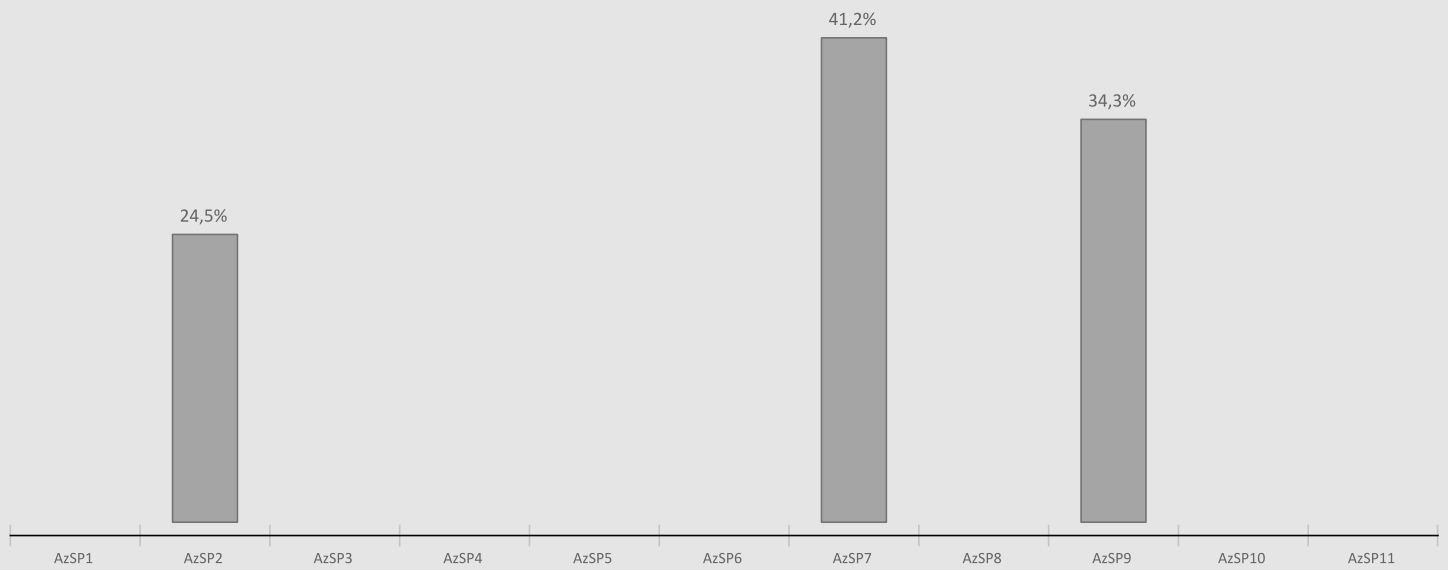
TOTALE RISORSE SSL



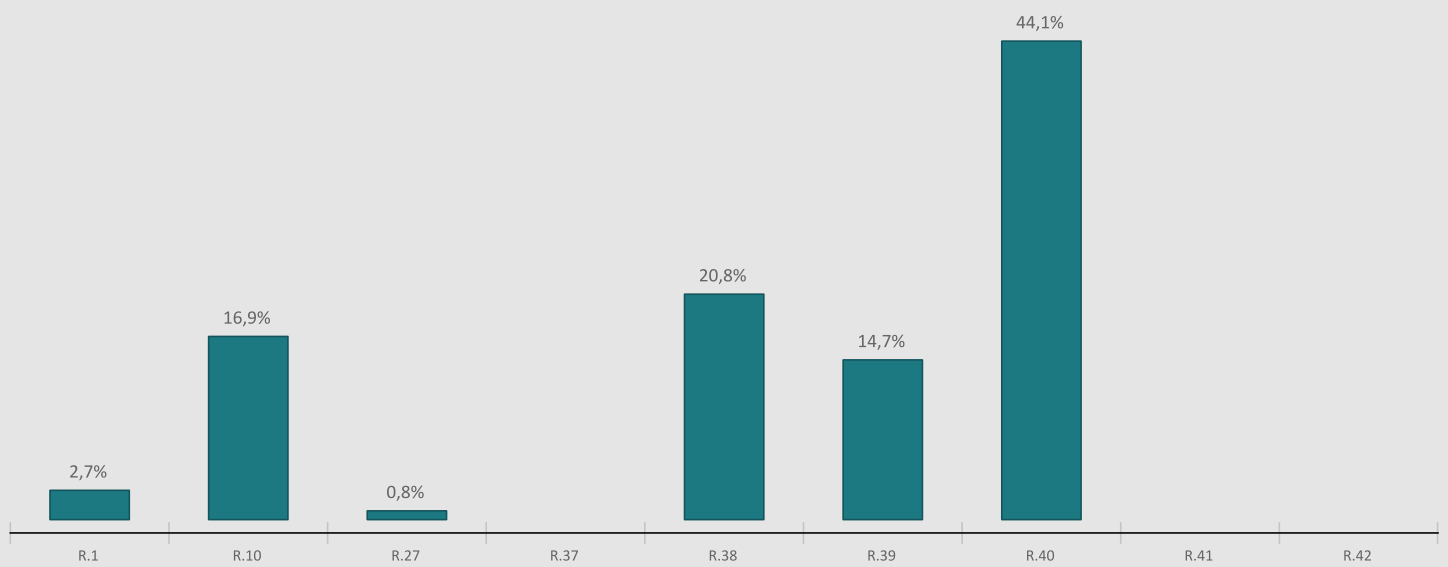
DISTRIBUZIONE DELLE RISORSE - AZIONI ORDINARIE (%)




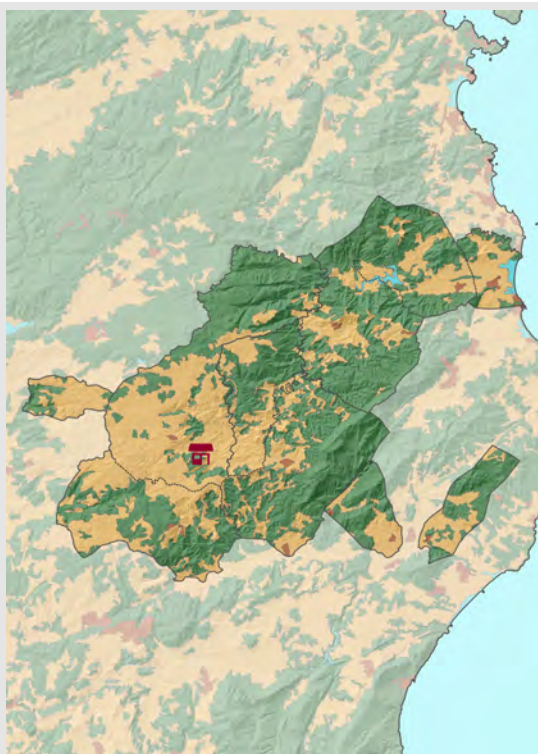
DISTRIBUZIONE DELLE RISORSE - AZIONI SPECIFICHE (%)



DISTRIBUZIONE DELLE RISORSE PER INDICATORE DI RISULTATO (%)



GAL Nuorese Baronia




Indirizzo: Via Attilio Deffenu, 69
Città: BITTI (SS)
Cap: 08021


Sito: 69
Email: direttore@galnuoresebaronia.it
Tel: null
Contatto: ALESSANDRO CARIA

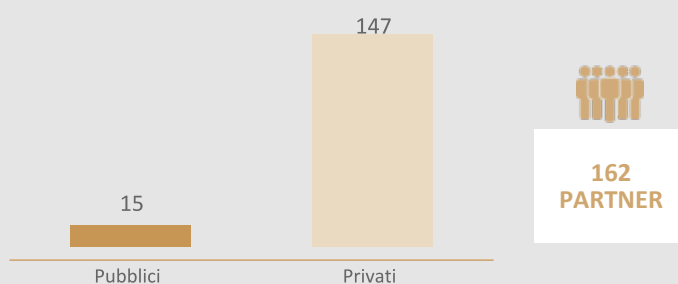

[Clicca qui per le mappe interattive](#)

Comuni coinvolti: (10)

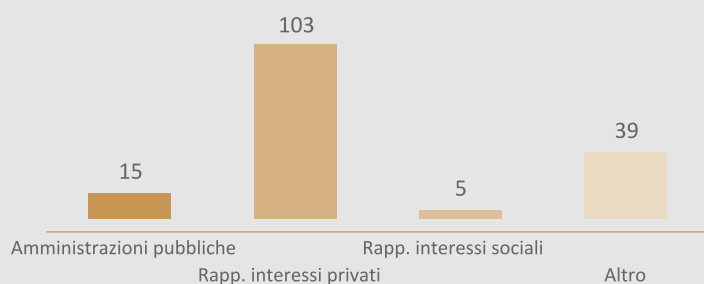
BITTI, LOCULI, LODÈ, LULA, ONANI, ONIFAI, ORUNE, OSIDDA, POSADA, TORPÈ

IL GRUPPO DI AZIONE LOCALE

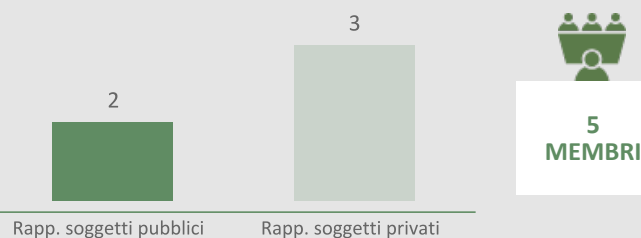
COMPOSIZIONE DEL PARTENARIATO



N. soci per tipologia



COMPOSIZIONE DEL CDA



N. componenti CDA per tipologia



IL TERRITORIO DELL'AREA GAL



920,6 km²
Superficie coperta

3,8 %
della superficie regionale

0,0 %
ricade in parchi nazionali o regionali



16,4 ab/km²
Densità abitativa

65,8 ab/km²
densità abitativa regionale



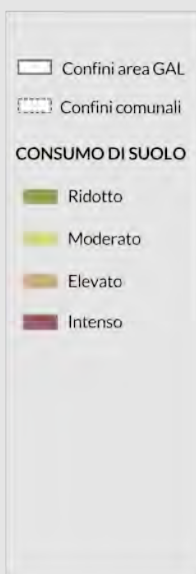
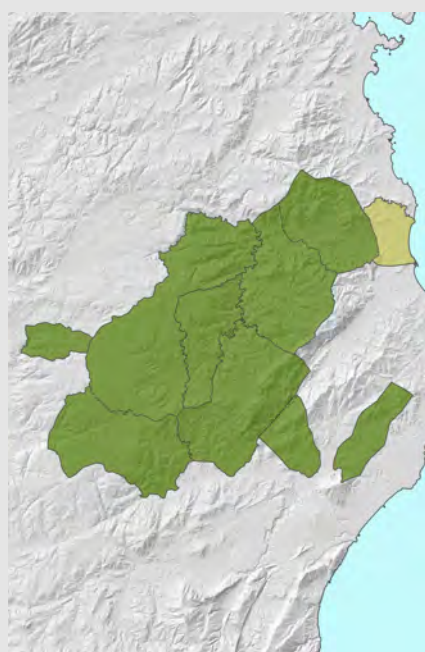
10
Comuni coinvolti

2,7 %
della regione

40,0 %
dei comuni sono "Piccoli comuni" fino a 1000 ab.

10
comuni ricadono in Aree D
(aree rurali con problemi complessivi di sviluppo)

CONSUMO DI SUOLO



INDICI



15.119
Popolazione interessata

1,0 %
della regione



-8,4
Tasso di spopolamento


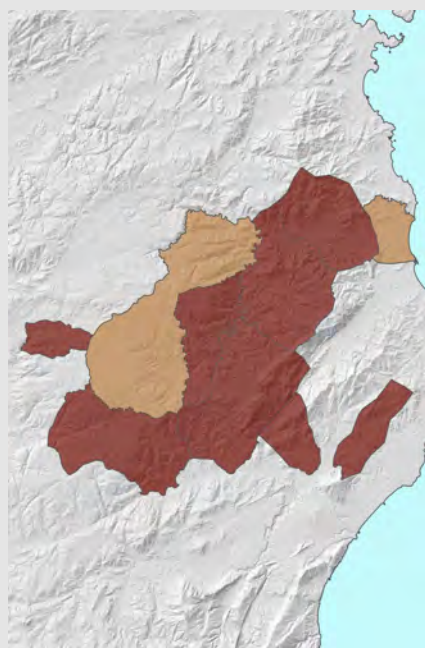
-3,2
Sardegna
-0,7
Italia



15,3
Tasso di disoccupazione

15,1
Sardegna
9,2
Italia

INDICE DI FRAGILITA'



14.816,2
Reddito medio pc

18.597,6
Sardegna
21.776,6
Italia



30.272,8
Indice importanza agricoltura

7.694,2
Sardegna
3.614,4
Italia



9,4
Indice importanza agroalimentare

6,6
Sardegna
7,8
Italia

LA STRATEGIA DI SVILUPPO LOCALE

R.E.T.I. PROGETTIAMO INSIEME IL FUTURO DEL TERRITORIO

AMBITI TEMATICI



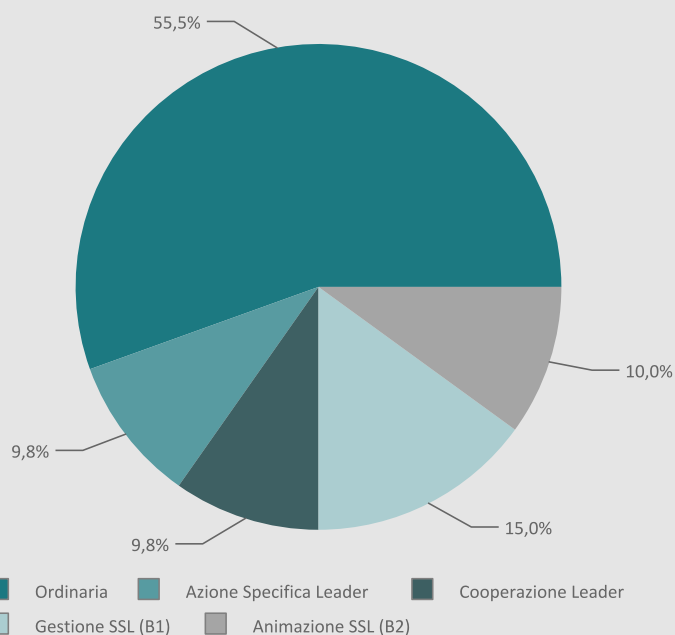
Servizi ecosistemici, biodiversità, risorse naturali e paesaggio



Sistemi di offerta socioculturali e turisticoricreativi locali



DISTRIBUZIONE DELLE RISORSE (%)



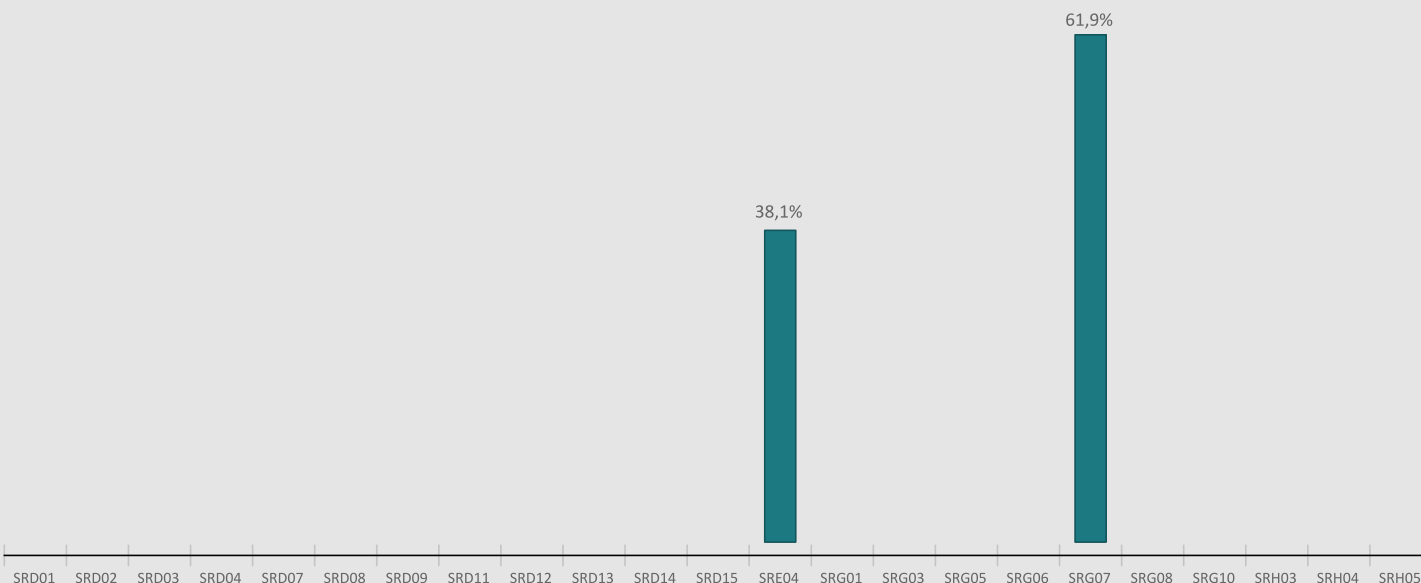
TOTALE RISORSE SSL



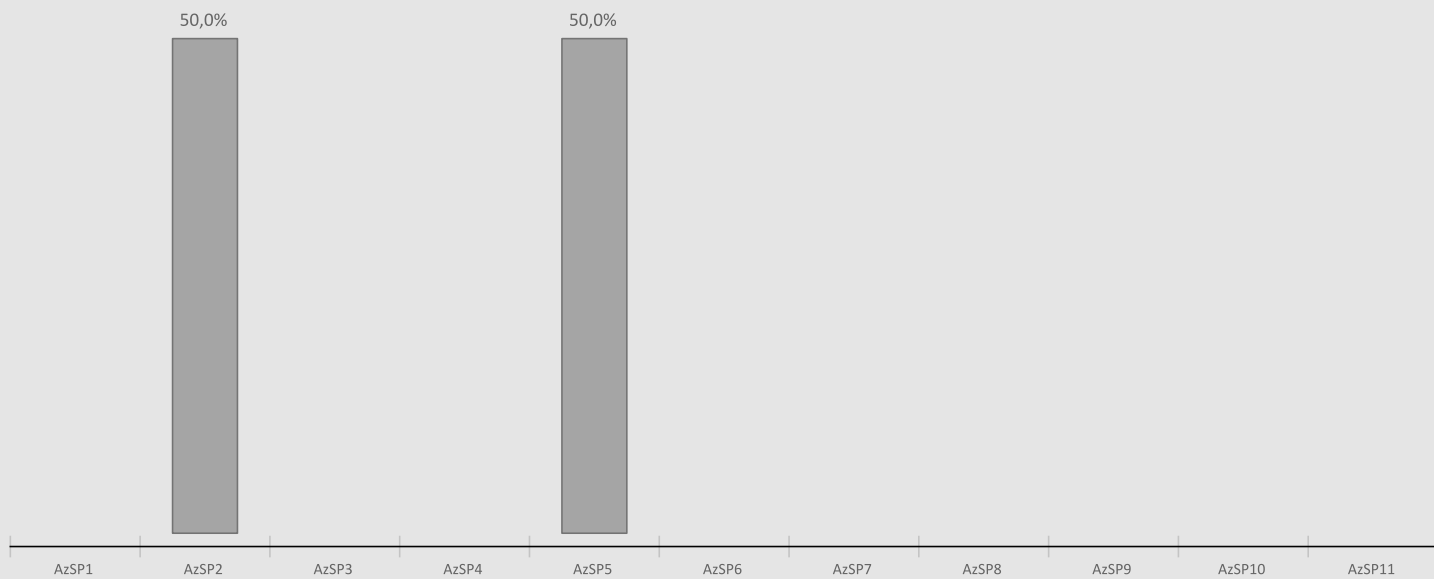
3.076.923



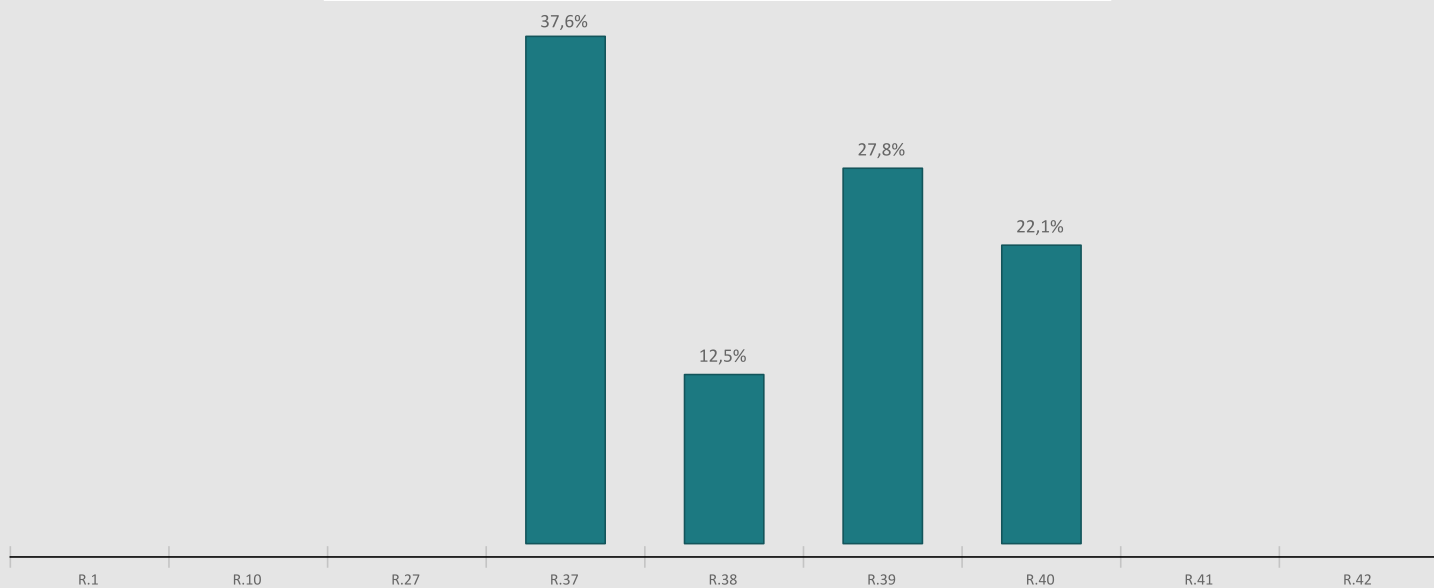
DISTRIBUZIONE DELLE RISORSE - AZIONI ORDINARIE (%)



DISTRIBUZIONE DELLE RISORSE - AZIONI SPECIFICHE (%)



DISTRIBUZIONE DELLE RISORSE PER INDICATORE DI RISULTATO (%)



GAL Barigadu Guilcer




Indirizzo: Via Matteotti angolo Via Santa Lucia,
null
Città: Ghilarza (OR)
Cap: 09074


Sito: null
Email: galbarigaduguilcer@gmail.com
Tel: null
Contatto: Francesca Citroni

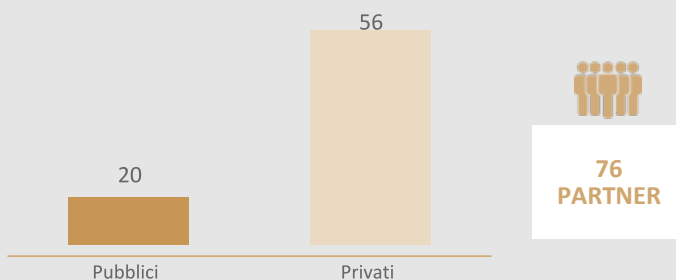

[Clicca qui per le mappe interattive](#)

Comuni coinvolti: (18)

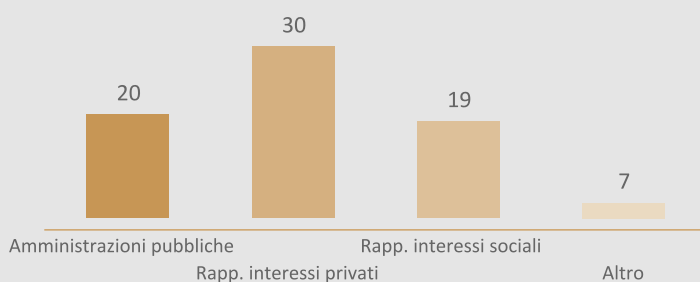
ABBASANTA, AIDOMAGGIORE, ARDAULI, BIDONÌ, BORONEDDU, BUSACHI, FORDONGIANUS, GHILARZA, NEONELI, NORBELLO, NUGHEDU SANTA VITTORIA, PAULILATINO, SAMUGHEO, SEDILO, SORRADILE, TADASUNI, ULÀ TIRSO, SODDÌ

IL GRUPPO DI AZIONE LOCALE

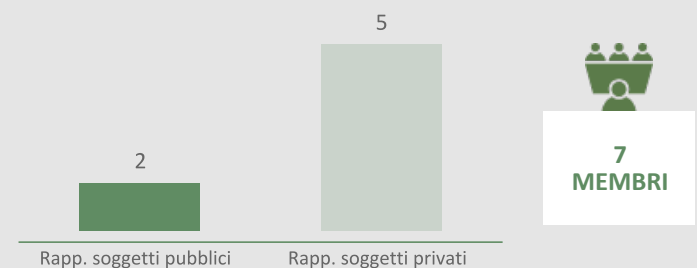
COMPOSIZIONE DEL PARTENARIATO



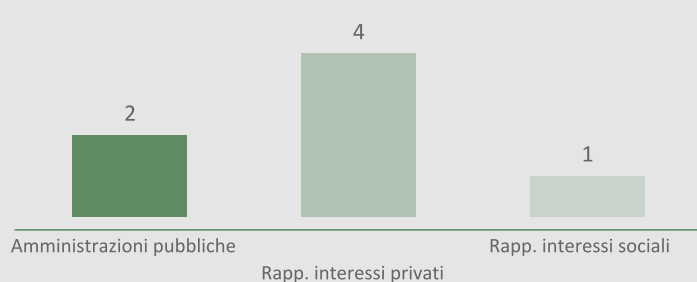
N. soci per tipologia



COMPOSIZIONE DEL CDA



N. componenti CDA per tipologia



IL TERRITORIO DELL'AREA GAL



684,3 km²
Superficie coperta

2,8 %
della superficie regionale

0,0 %
ricade in parchi nazionali o regionali



29,9 ab/km²
Densità abitativa

65,8 ab/km²
densità abitativa regionale



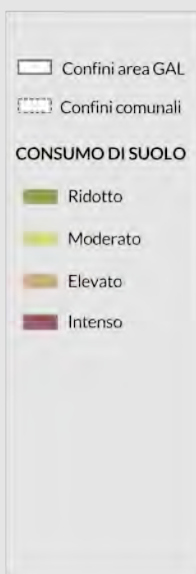
18
Comuni coinvolti

4,8 %
della regione

61,1 %
dei comuni sono "Piccoli comuni" fino a 1000 ab.

13
comuni ricadono in Aree D
(aree rurali con problemi complessivi di sviluppo)

CONSUMO DI SUOLO



INDICI



20.493
Popolazione interessata

1,3 %
della regione



-10,6
Tasso di spopolamento

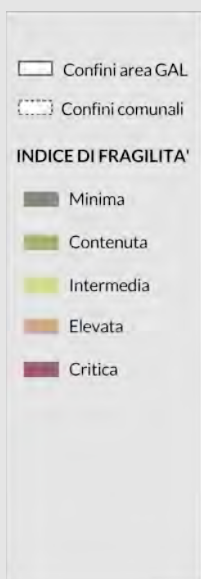
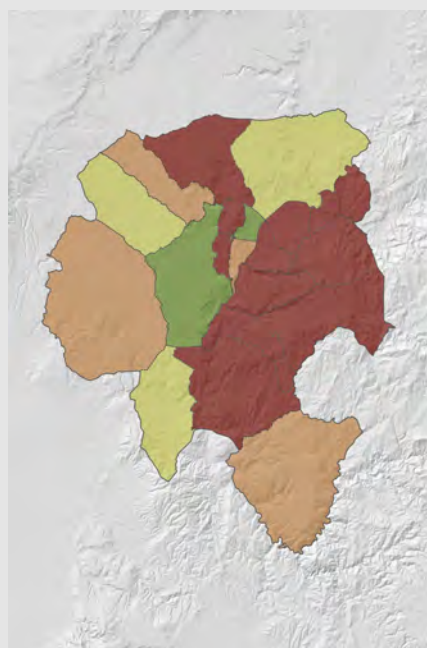
-3,2
Sardegna
-0,7
Italia



13,0
Tasso di disoccupazione

15,1
Sardegna
9,2
Italia

INDICE DI FRAGILITA'



16.251,0
Reddito medio pc

18.597,6
Sardegna
21.776,6
Italia



22.328,0
Indice importanza agricoltura

7.694,2
Sardegna
3.614,4
Italia



5,0
Indice importanza agroalimentare

6,6
Sardegna
7,8
Italia

Vivi BarGui

AMBITI TEMATICI



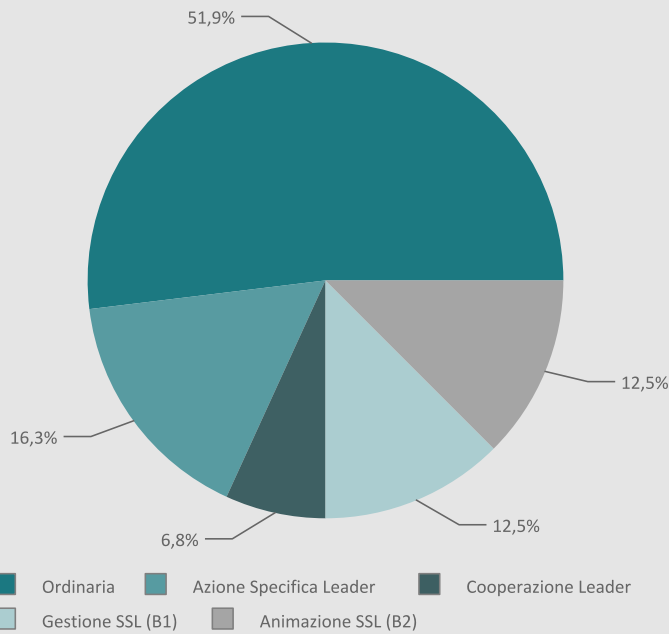
Servizi ecosistemici, biodiversità, risorse naturali e paesaggio



Sistemi di offerta socioculturali e turisticoricreativi locali



DISTRIBUZIONE DELLE RISORSE (%)



TOTALE RISORSE SSL



3.076.923



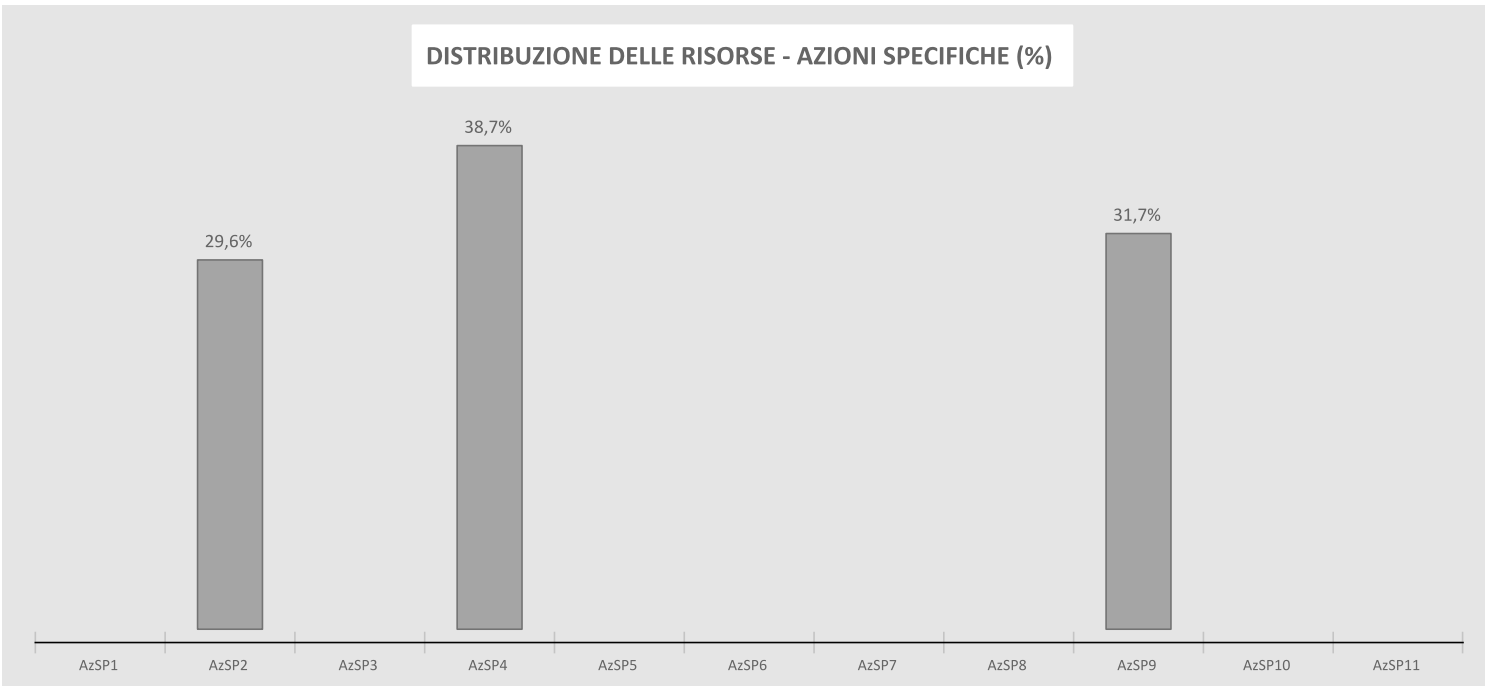
DISTRIBUZIONE DELLE RISORSE - AZIONI ORDINARIE (%)

52,6%

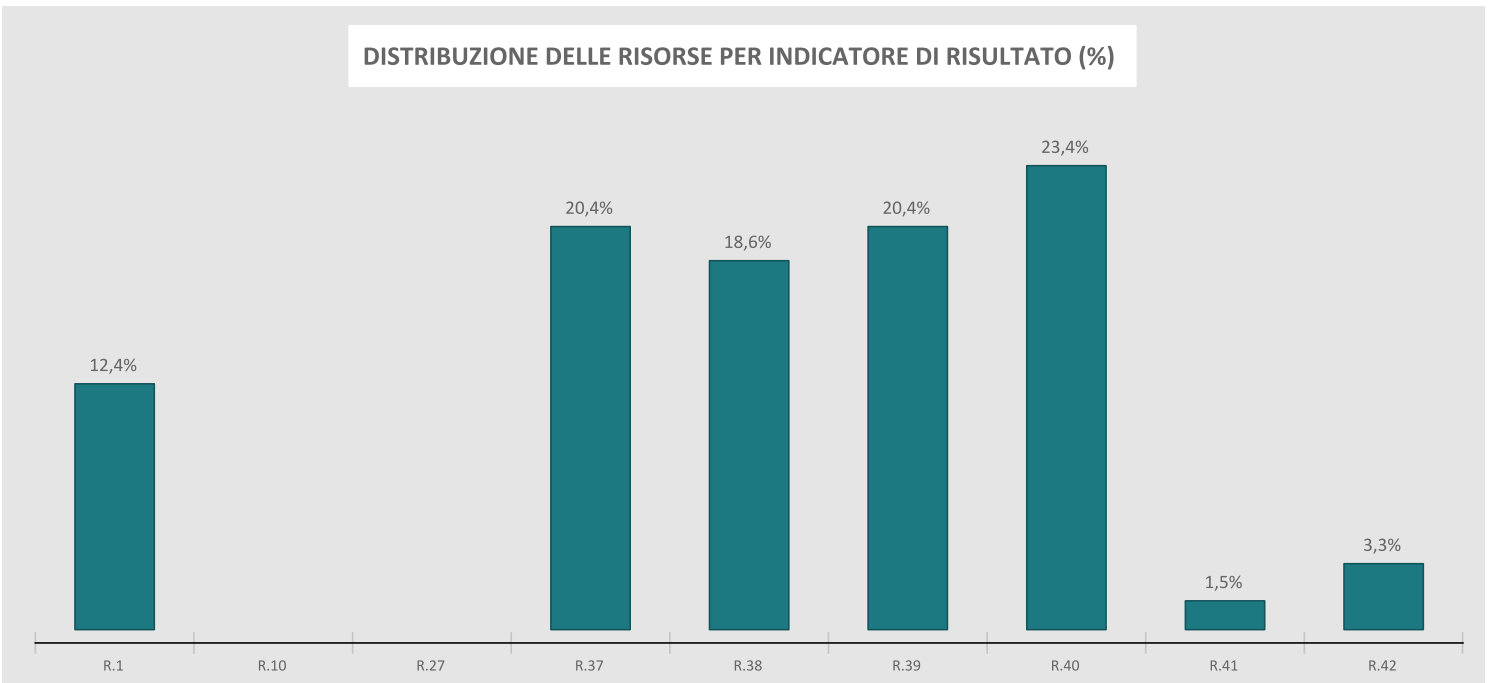
47,4%

SRD01 SRD02 SRD03 SRD04 SRD07 SRD08 SRD09 SRD11 SRD12 SRD13 SRD14 SRD15 SRE04 SRG01 SRG03 SRG05 SRG06 SRG07 SRG08 SRG10 SRH03 SRH04 SRH05

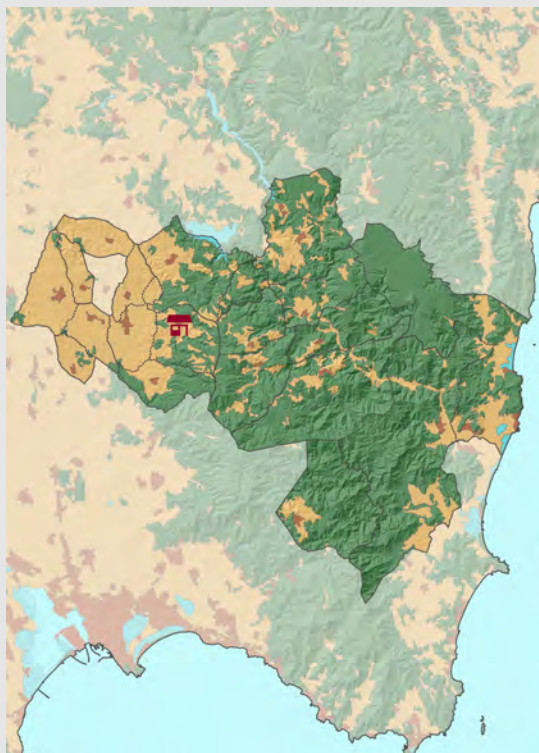
DISTRIBUZIONE DELLE RISORSE - AZIONI SPECIFICHE (%)



DISTRIBUZIONE DELLE RISORSE PER INDICATORE DI RISULTATO (%)



GAL Sarrabus Gerrei Trexenta -Sole, Grano, Terra



Indirizzo: Via Croce di Ferro, 32
Città: SAN BASILIO (SU)
Cap: 09040



Sito: 32
Email: direttrice@galsgt.it
Tel: null
Contatto: SILVIA DONEDDU



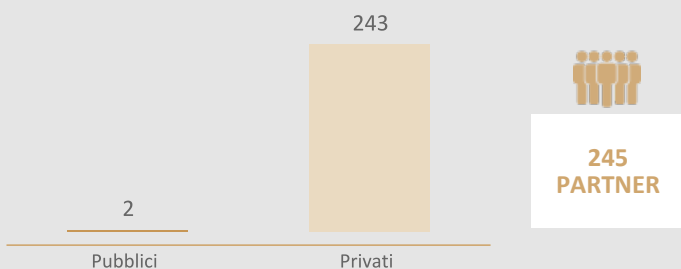
[Clicca qui per le mappe interattive](#)

Comuni coinvolti: (20)

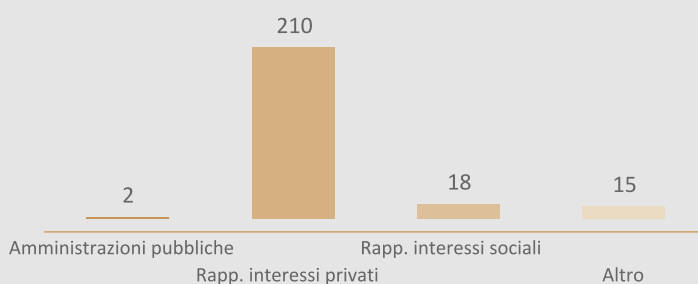
ARMUNGIA, BALLAO, BURCEI, ESCALAPLANO, GESICO, GONI, GUAMAGGIORE, GUASILA, ORTACESUS, PIMENTEL, SAN BASILIO, SAN NICOLÒ GERREI, SAN VITO, SANT'ANDREA FRIUS, SENORBI, SILIUS, SIURGUS DONIGALA, SUELLI, VILLAPUTZU, VILLASALTO

IL GRUPPO DI AZIONE LOCALE


COMPOSIZIONE DEL PARTENARIATO



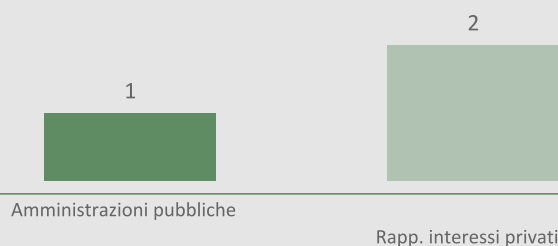
N. soci per tipologia



COMPOSIZIONE DEL CDA



N. componenti CDA per tipologia



IL TERRITORIO DELL'AREA GAL



1.290,3 km²
Superficie coperta

5,3 %
della superficie regionale

0,0 %
ricade in parchi nazionali o regionali



26,3 ab/km²
Densità abitativa

65,8 ab/km²
densità abitativa regionale



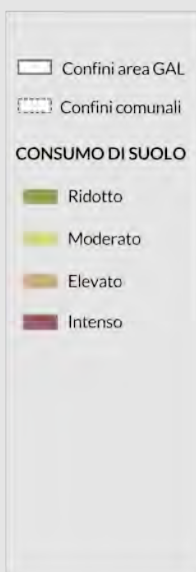
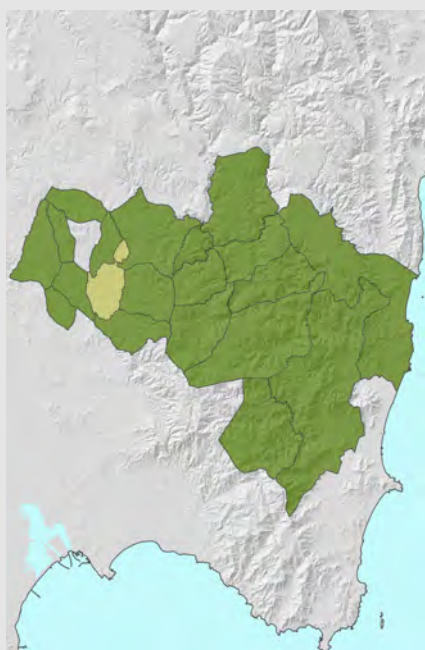
20
Comuni coinvolti

5,3 %
della regione

40,0 %
dei comuni sono "Piccoli comuni" fino a 1000 ab.

17
comuni ricadono in Aree D
(aree rurali con problemi complessivi di sviluppo)

CONSUMO DI SUOLO



INDICI



33.912
Popolazione interessata

2,1 %
della regione



-8,1
Tasso di spopolamento

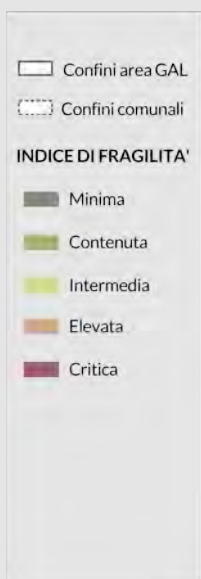
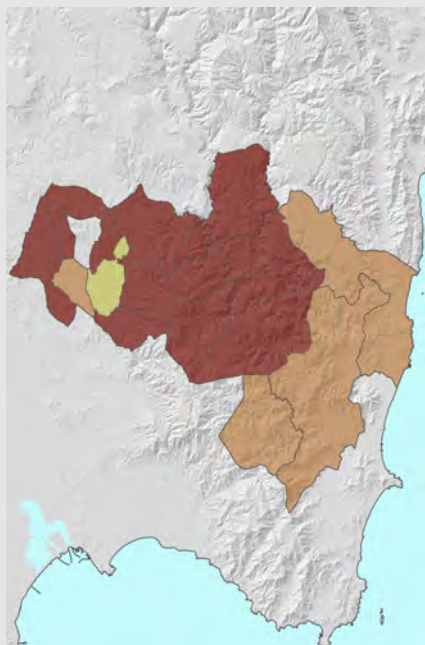
-3,2
Sardegna
-0,7
Italia



16,4
Tasso di disoccupazione

15,1
Sardegna
9,2
Italia

INDICE DI FRAGILITA'



14.589,1
Reddito medio pc

18.597,6
Sardegna
21.776,6
Italia



13.661,7
Indice importanza agricoltura

7.694,2
Sardegna
3.614,4
Italia



6,8
Indice importanza agroalimentare

6,6
Sardegna
7,8
Italia

LA STRATEGIA DI SVILUPPO LOCALE

SOLE GRANO TERRA Obiettivo 2030: Le Regioni Per Restare. Le Radici Per Tornare.

AMBITI TEMATICI



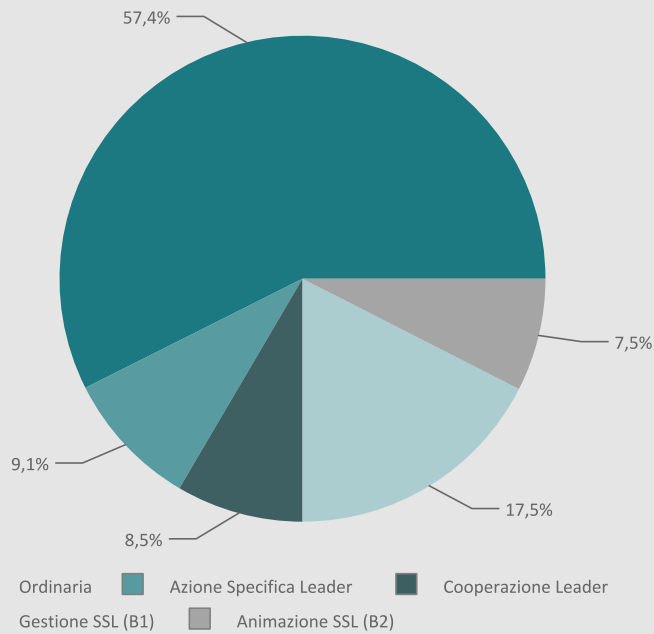
Servizi ecosistemici, biodiversità, risorse naturali e paesaggio



Sistemi di offerta socioculturali e turisticoricreativi locali



DISTRIBUZIONE DELLE RISORSE (%)



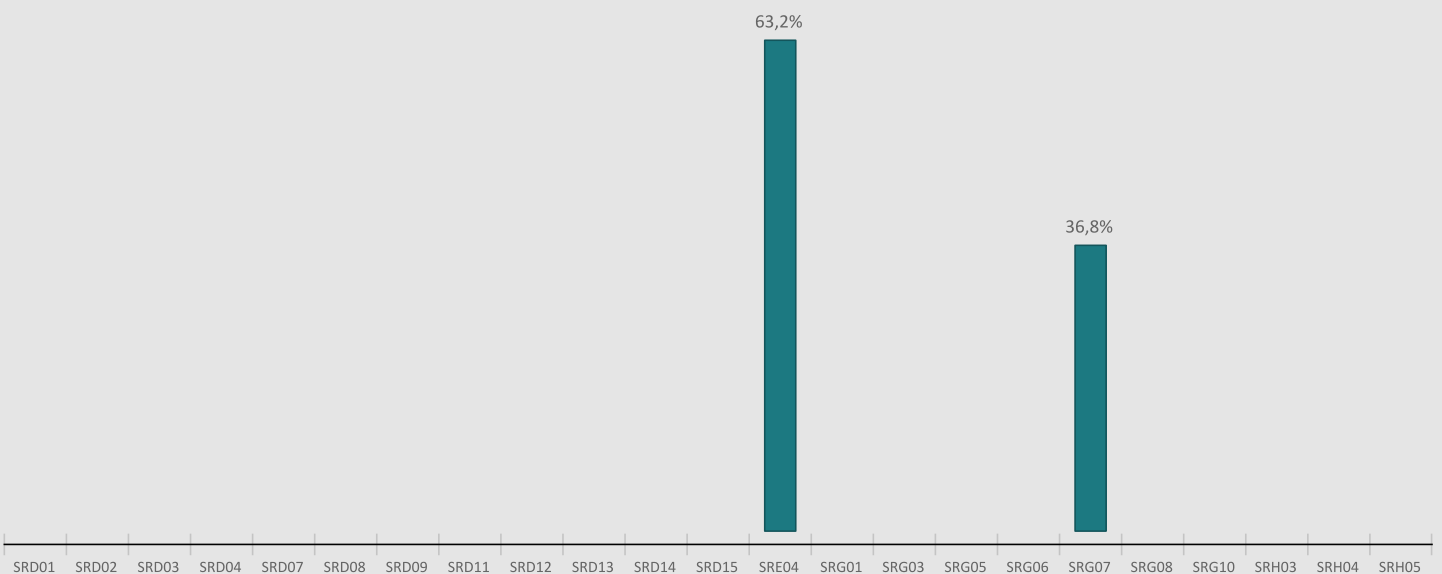
TOTALE RISORSE SSL



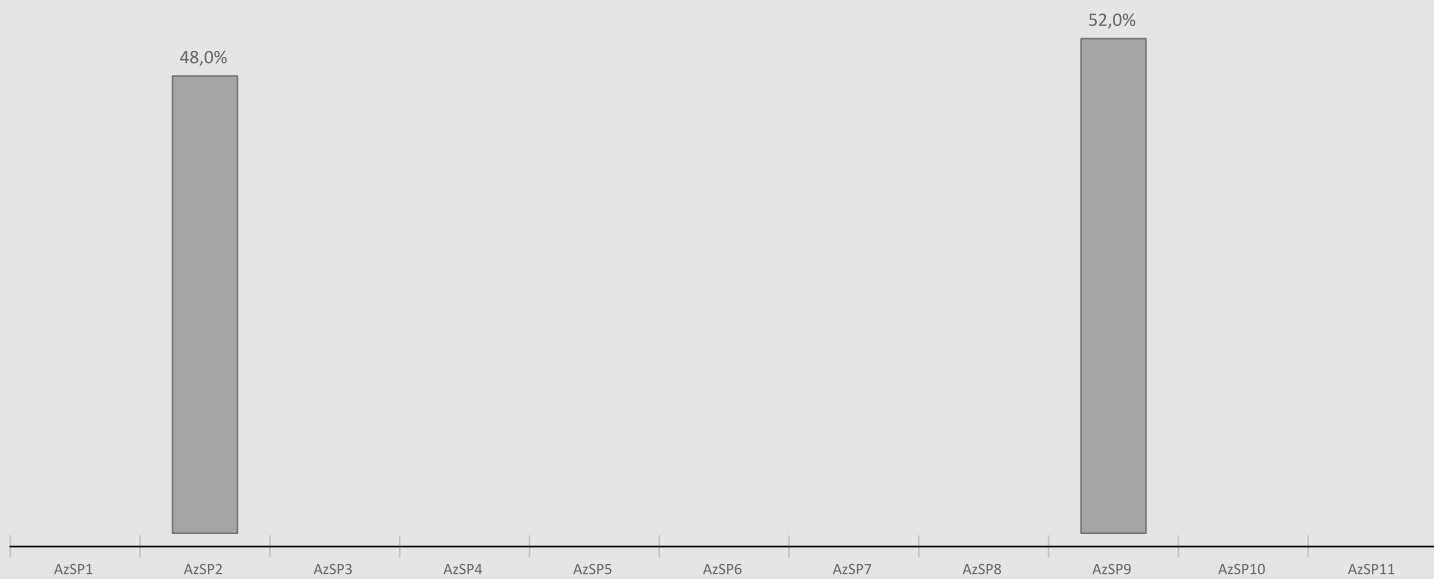
3.076.923



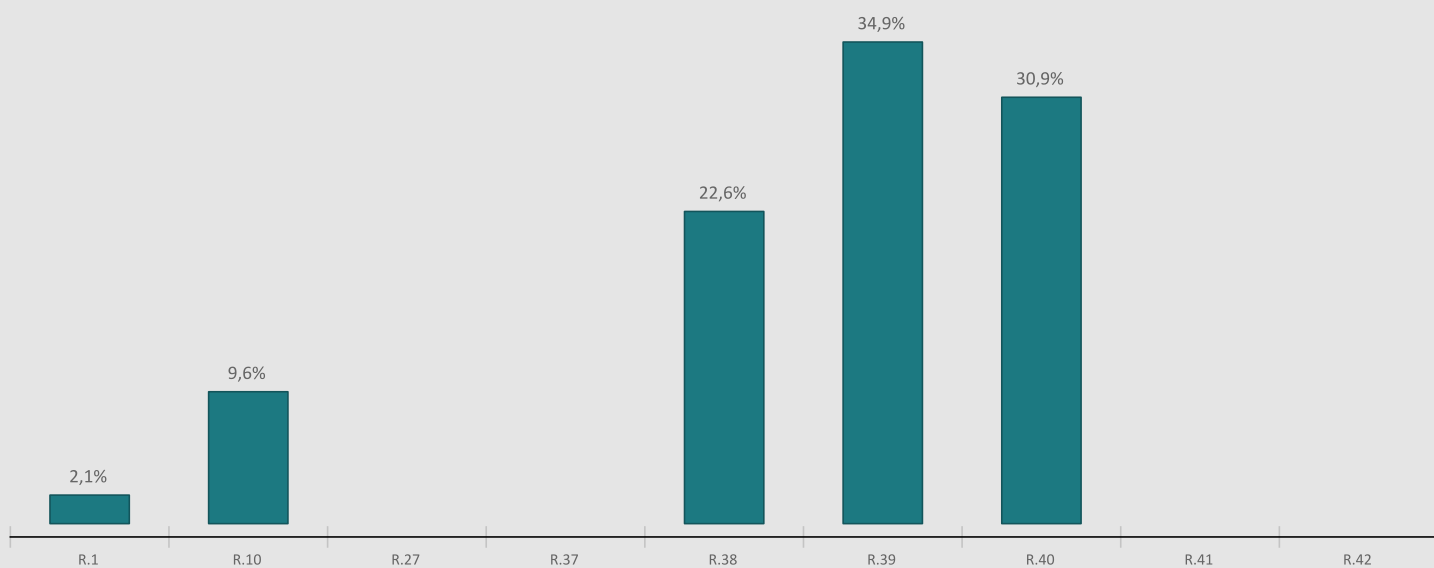
DISTRIBUZIONE DELLE RISORSE - AZIONI ORDINARIE (%)



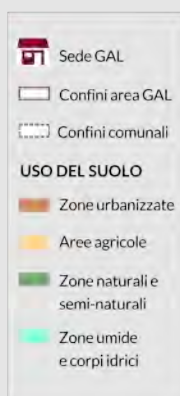
DISTRIBUZIONE DELLE RISORSE - AZIONI SPECIFICHE (%)



DISTRIBUZIONE DELLE RISORSE PER INDICATORE DI RISULTATO (%)



GAL Alta Gallura e Gallura



Indirizzo: VIA G.A. CANNAS, 1
Città: TEMPIO PAUSANIA (SS)
Cap: 07029



Sito: 1
Email: segretario@galgallura.it;
murgiajfm@gmail.com
Tel: null
Contatto: J. FRANCINE MURGIA



[Clicca qui per le mappe interattive](#)


Comuni coinvolti: (13)

AGGIUS, ALÀ DEI SARDI, BERCHIDDA, BORTIGIADAS, BUDDUSÒ, CALANGIANUS, LUOGOSANTO, LURAS, MONTI, OSCHIRI, AGLIENTU, TEMPIO PAUSANIA, VIDDALBA

IL GRUPPO DI AZIONE LOCALE

COMPOSIZIONE DEL PARTENARIATO

185



185
PARTNER

Privati

N. soci per tipologia

157



Rapp. interessi privati

7

Rapp. interessi sociali

21

Altro

COMPOSIZIONE DEL CDA

5



Rapp. soggetti pubblici

Rapp. soggetti privati



7
MEMBRI

N. componenti CDA per tipologia

2



Amministrazioni pubbliche

5

Rapp. interessi privati

IL TERRITORIO DELL'AREA GAL



1.627,6 km²
Superficie coperta

6,7 %
della superficie regionale

0,0 %
ricade in parchi nazionali o regionali



16,3 ab/km²
Densità abitativa

65,8 ab/km²
densità abitativa regionale



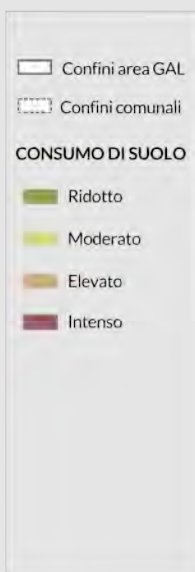
13
Comuni coinvolti

3,4 %
della regione

7,7 %
dei comuni sono "Piccoli comuni" fino a 1000 ab.

13
comuni ricadono in Aree D
(aree rurali con problemi complessivi di sviluppo)

CONSUMO DI SUOLO



INDICI



26.506
Popolazione interessata

1,7 %
della regione



-8,1
Tasso di spopolamento

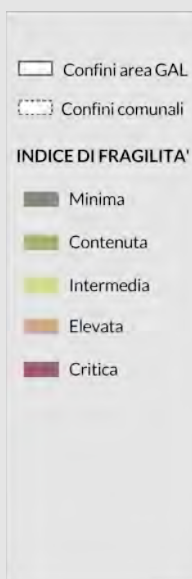
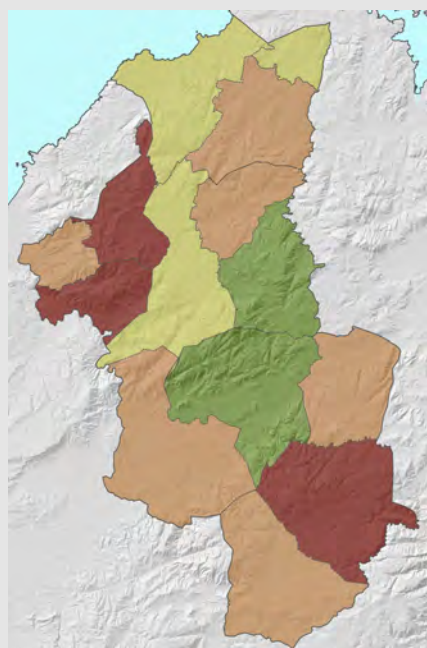
-3,2
Sardegna
-0,7
Italia



13,8
Tasso di disoccupazione

15,1
Sardegna
9,2
Italia

INDICE DI FRAGILITA'



15.109,7
Reddito medio pc

18.597,6
Sardegna
21.776,6
Italia



16.576,4
Indice importanza agricoltura

7.694,2
Sardegna
3.614,4
Italia



10,9
Indice importanza agroalimentare

6,6
Sardegna
7,8
Italia

LA STRATEGIA DI SVILUPPO LOCALE

Gallura: innovazione, saperi e sapori

AMBITI TEMATICI



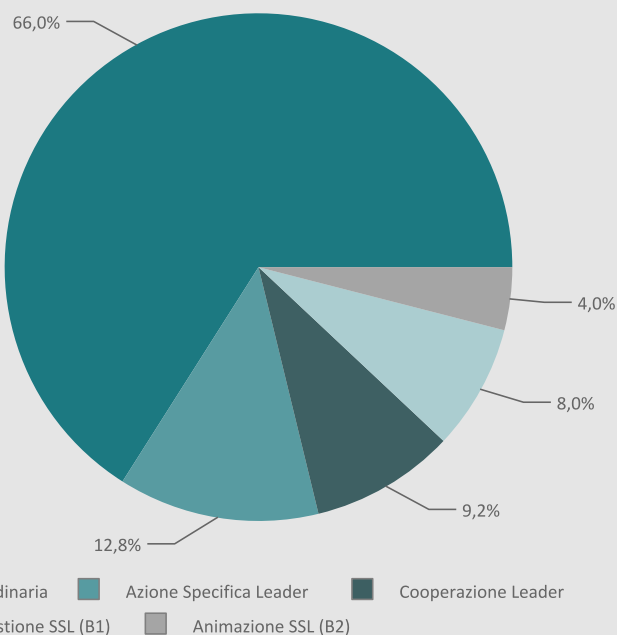
Servizi ecosistemici, biodiversità, risorse naturali e paesaggio



Sistemi di offerta socioculturali e turisticoricreativi locali



DISTRIBUZIONE DELLE RISORSE (%)



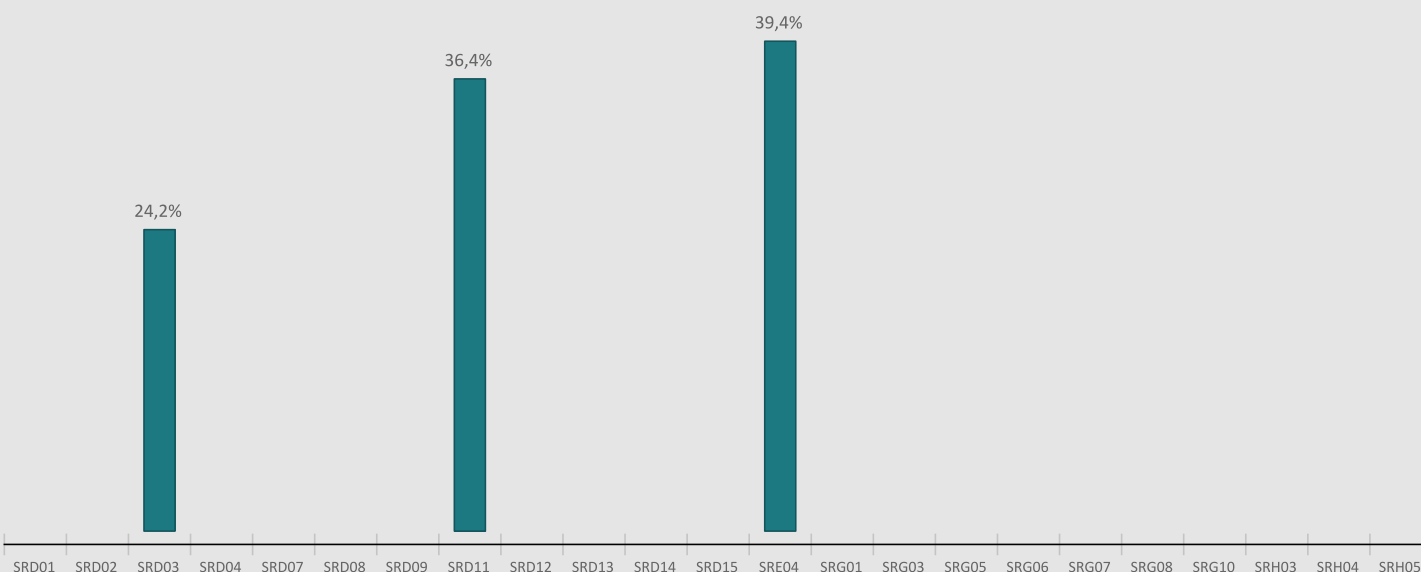
TOTALE RISORSE SSL



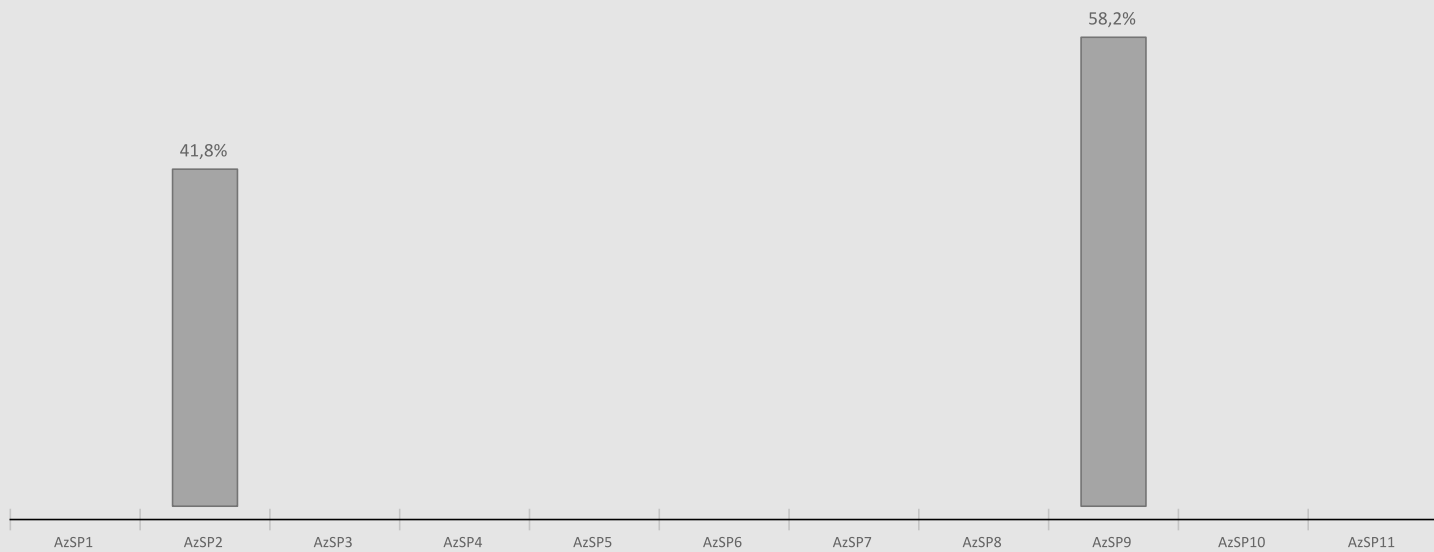
2.500.000



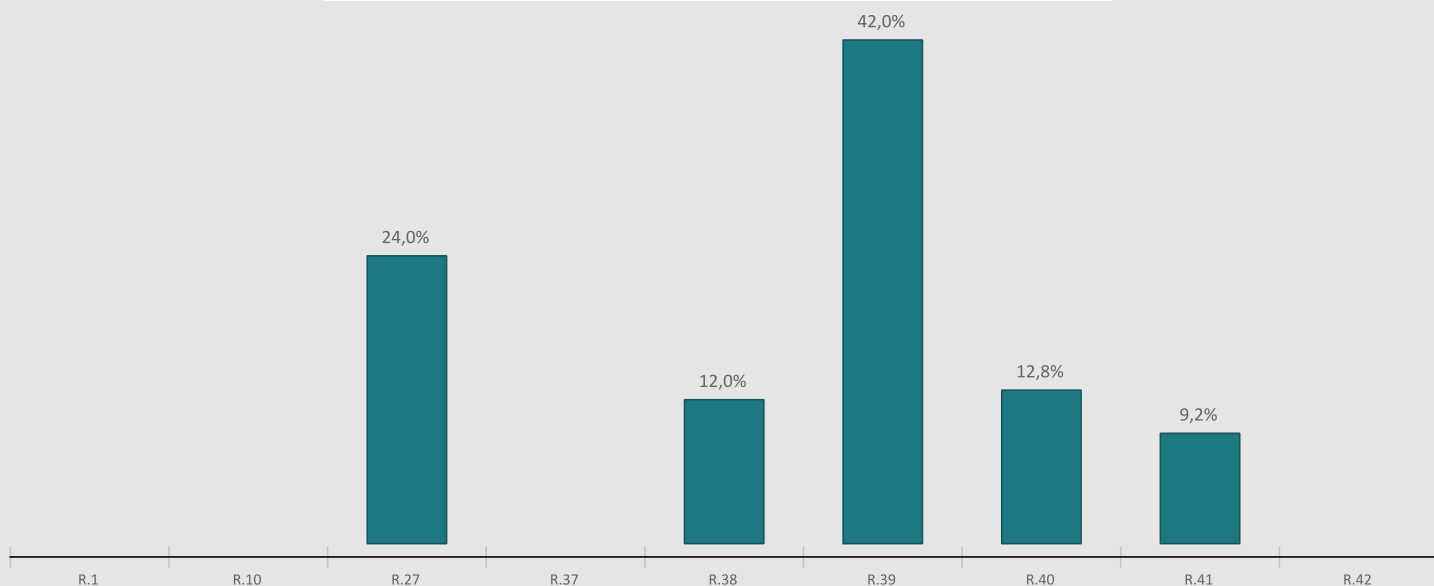
DISTRIBUZIONE DELLE RISORSE - AZIONI ORDINARIE (%)



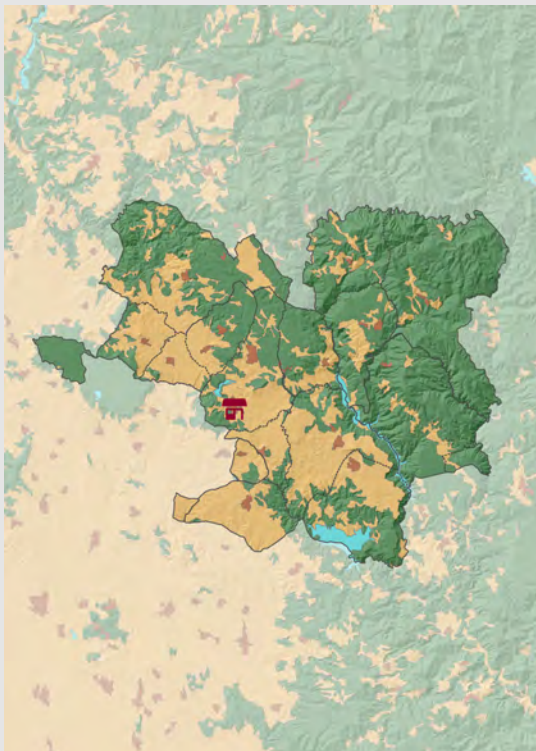
DISTRIBUZIONE DELLE RISORSE - AZIONI SPECIFICHE (%)



DISTRIBUZIONE DELLE RISORSE PER INDICATORE DI RISULTATO (%)



GAL Sarcidano Barbagia di Seulo



Indirizzo: Corso Vittorio Emanuele, 34
Città: ISILI (SU)
Cap: 09056



Sito: 125
Email: galsarcidanobarbagiadiseulo@gmail.com
Tel: null
Contatto: FRANCO PINNA



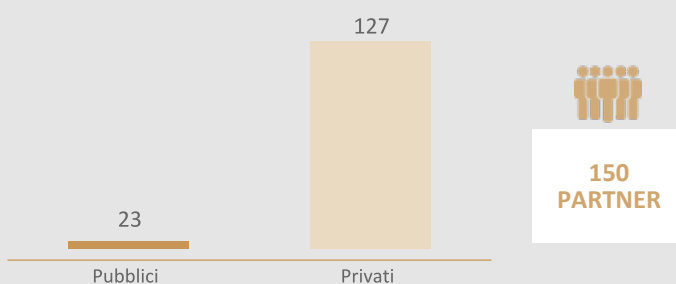
[Clicca qui per le mappe interattive](#)

Comuni coinvolti: (15)

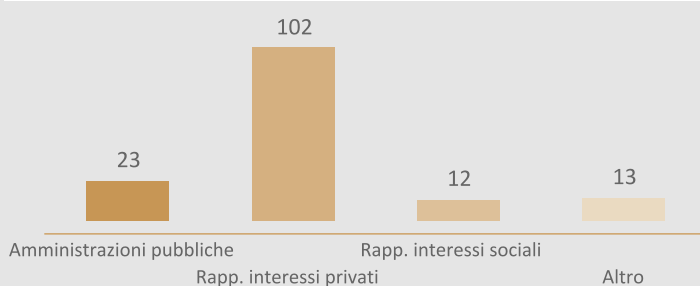
LACONI, ESCOLCA, ESTERZILI, GENONI, ISILI, MANDAS, NURAGUS, NURALLAO, NURRI, ORROLI, SADALI, SERRI, SEUI, SEULO, VILLANOVA TULO

IL GRUPPO DI AZIONE LOCALE

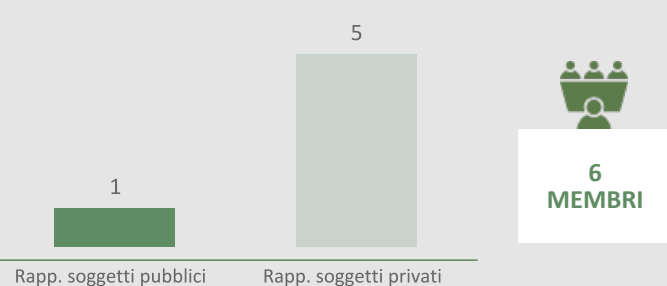
COMPOSIZIONE DEL PARTENARIATO



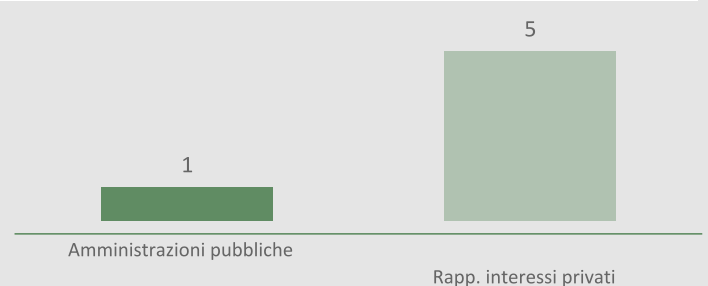
N. soci per tipologia



COMPOSIZIONE DEL CDA



N. componenti CDA per tipologia



IL TERRITORIO DELL'AREA GAL



917,8 km²
Superficie coperta

3,8 %
della superficie
regionale

9,2 %
ricade in parchi
nazionali o
regionali



20,3 ab/km²
Densità abitativa

65,8 ab/km²
densità abitativa
regionale




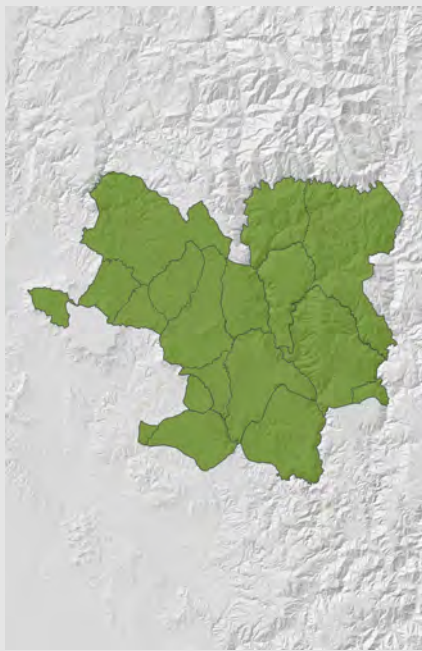
15
Comuni
coinvolti

4,0 %
della regione

46,7 %
dei comuni sono "Piccoli comuni" fino a 1000 ab.

15
comuni ricadono in Aree D
(aree rurali con problemi complessivi di sviluppo)

CONSUMO DI SUOLO



INDICI



18.660
Popolazione
interessata

1,2 %
della regione



-12,2
Tasso di
spopolamento


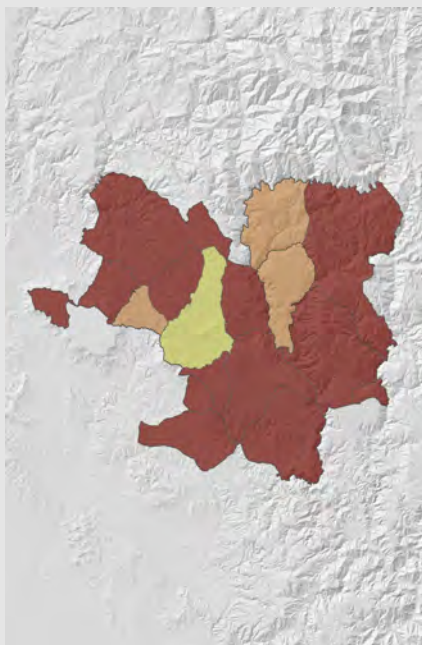
-3,2
Sardegna
-0,7
Italia



13,4
Tasso di
disoccupazione

15,1
Sardegna
9,2
Italia

INDICE DI FRAGILITA'



15.045,5
Reddito medio
pc

18.597,6
Sardegna
21.776,6
Italia



18.799,8
Indice
importanza
agricoltura

7.694,2
Sardegna
3.614,4
Italia



8,0
Indice
importanza
agroalimentare

6,6
Sardegna
7,8
Italia

LA STRATEGIA DI SVILUPPO LOCALE

START _ SARCIDANO BARBAGIA DI SEULO_ Specializzazione Turistico Ambientale Rete Territoriale

AMBITI TEMATICI



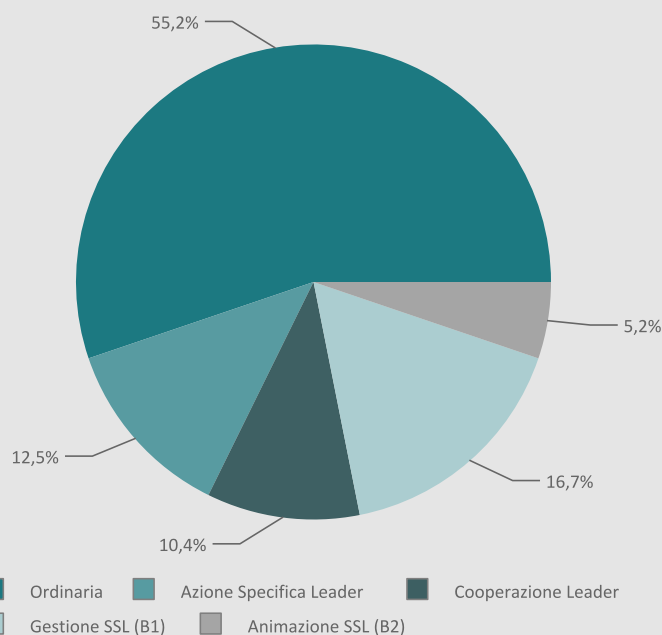
Servizi ecosistemici, biodiversità, risorse naturali e paesaggio



Sistemi di offerta socioculturali e turisticoricreativi locali



DISTRIBUZIONE DELLE RISORSE (%)



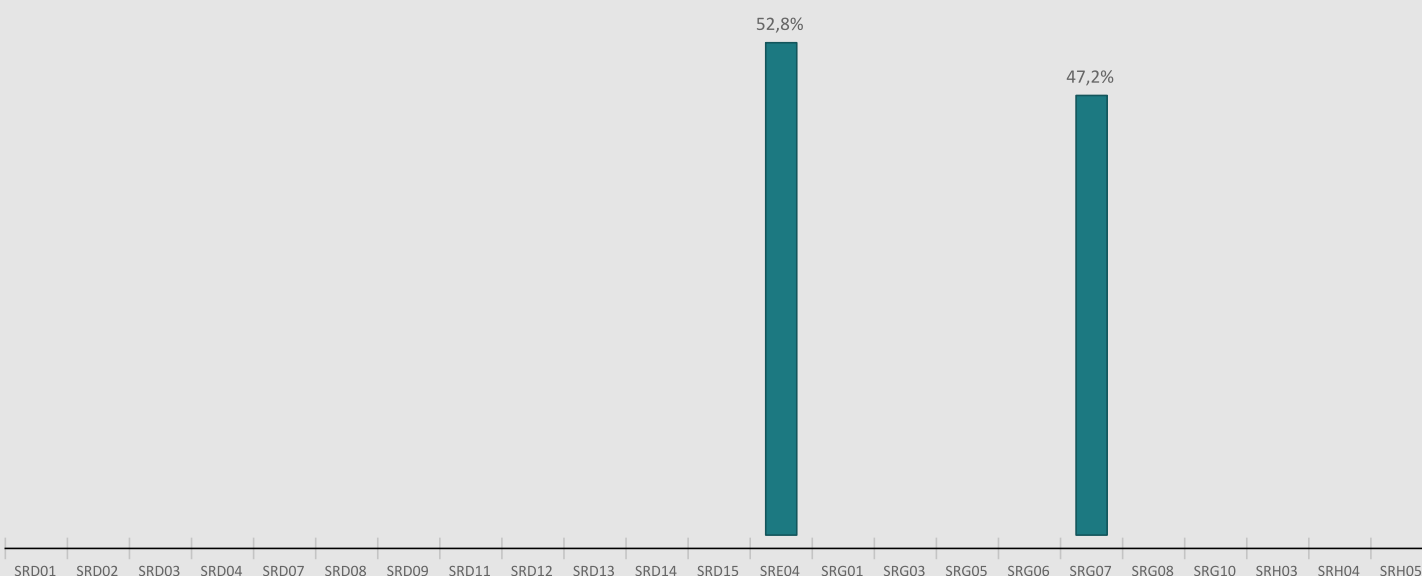
TOTALE RISORSE SSL



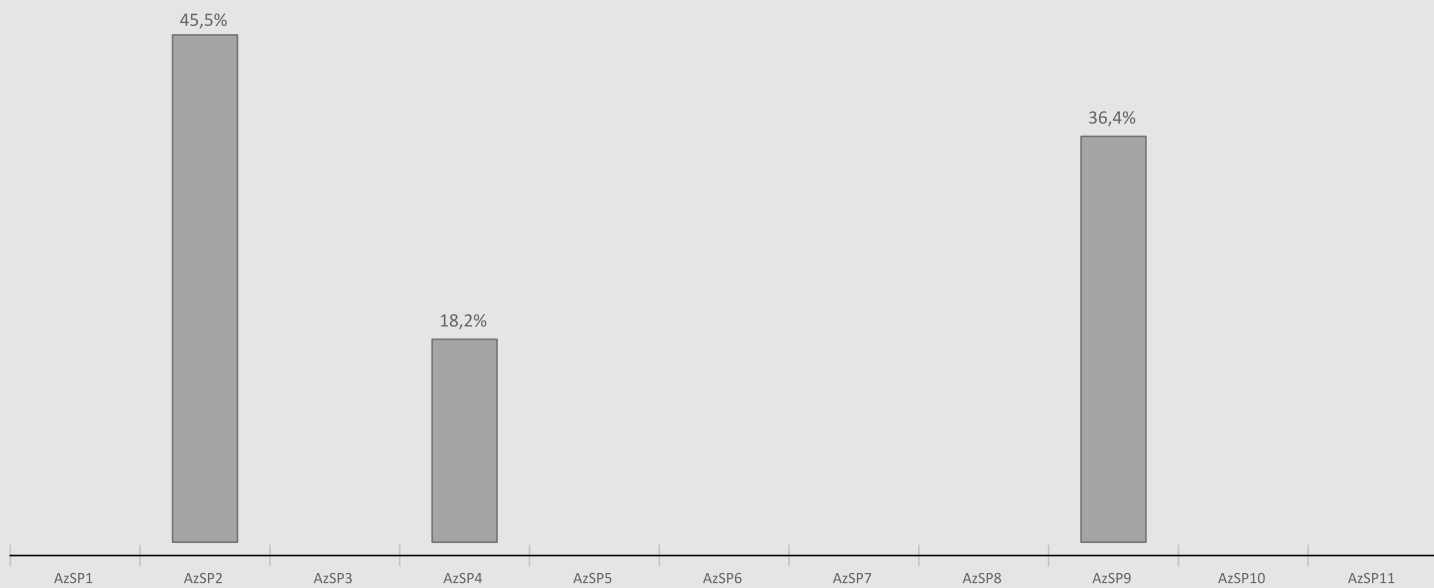
2.400.000



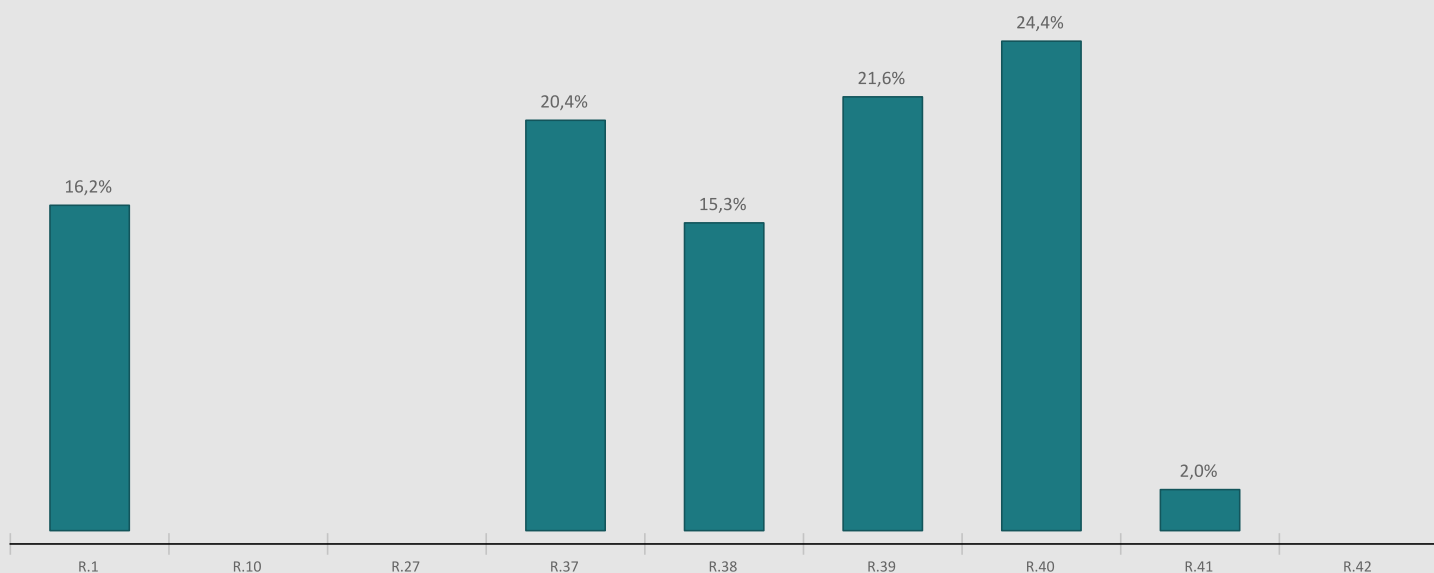
DISTRIBUZIONE DELLE RISORSE - AZIONI ORDINARIE (%)



DISTRIBUZIONE DELLE RISORSE - AZIONI SPECIFICHE (%)



DISTRIBUZIONE DELLE RISORSE PER INDICATORE DI RISULTATO (%)



GAL Campidano



Indirizzo: via Roma, 102
Città: San Gavino Monreale (VS)
Cap: 09037



Sito: 102
Email: sandro.atzori@galcampidano.it
Tel: null
Contatto: Sandro Atzori



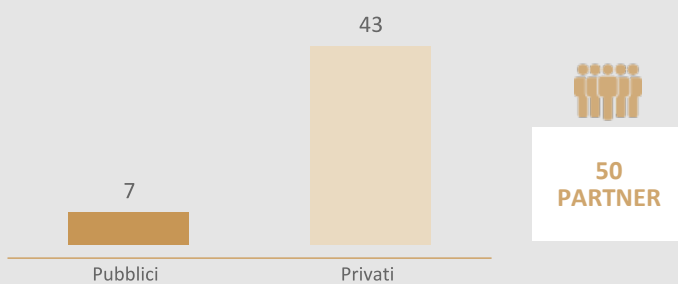
[Clicca qui per le mappe interattive](#)

Comuni coinvolti: (7)

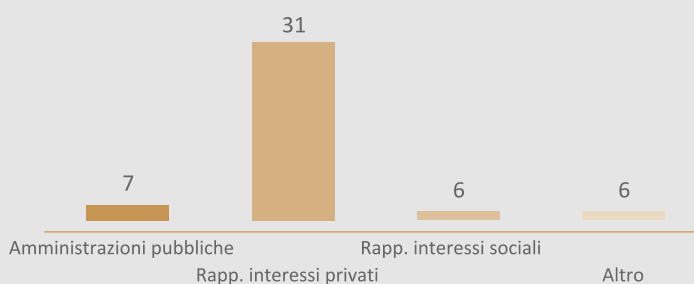
NURAMINIS, PABILLONIS, SAN GAVINO MONREALE, SARDARA, SERRAMANNA, SERRENTI, VILLASOR

IL GRUPPO DI AZIONE LOCALE

COMPOSIZIONE DEL PARTENARIATO



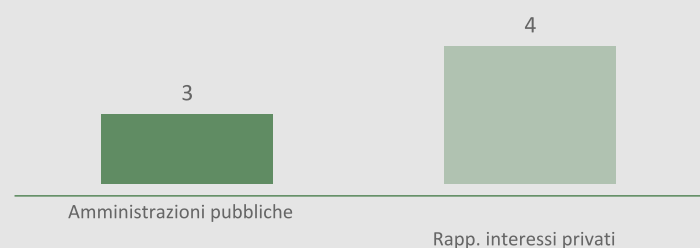
N. soci per tipologia



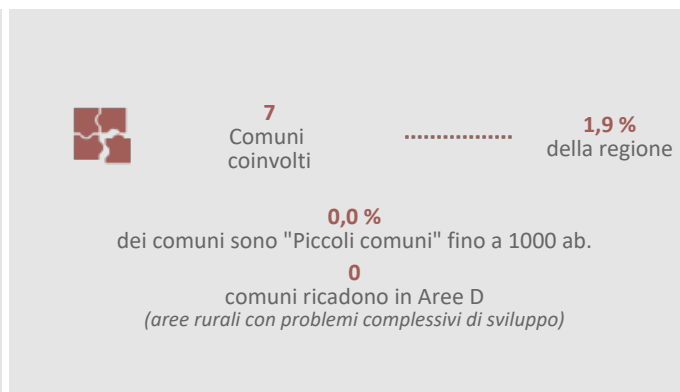
COMPOSIZIONE DEL CDA



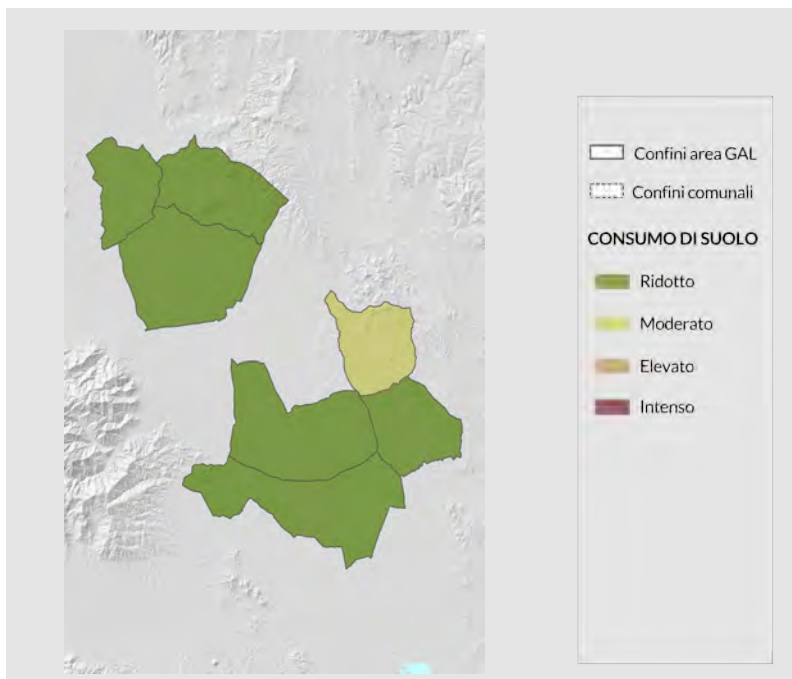
N. componenti CDA per tipologia



IL TERRITORIO DELL'AREA GAL




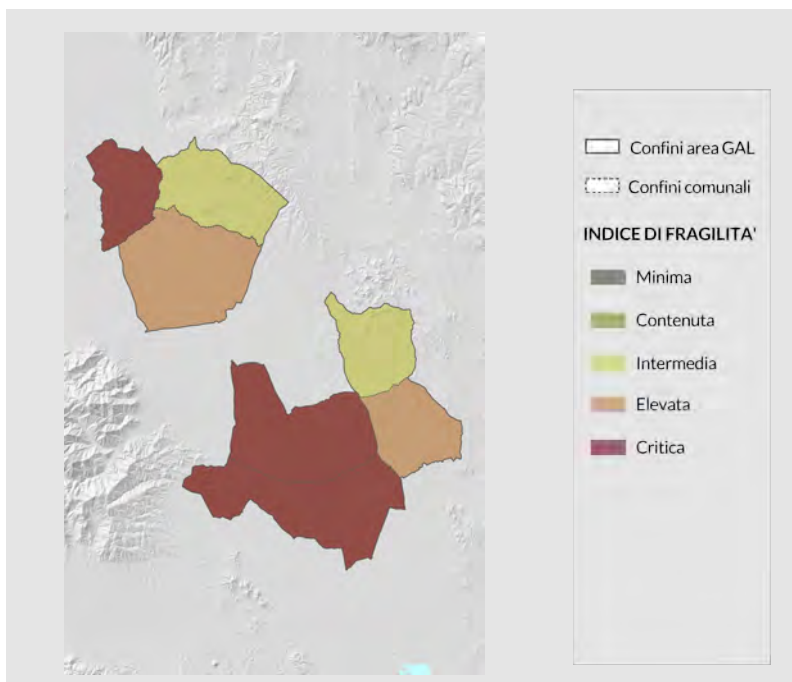
CONSUMO DI SUOLO



INDICI



INDICE DI FRAGILITA'



LA STRATEGIA DI SVILUPPO LOCALE

Un seme per il futuro, La strategia di sviluppo del Gal Campidano

AMBITI TEMATICI



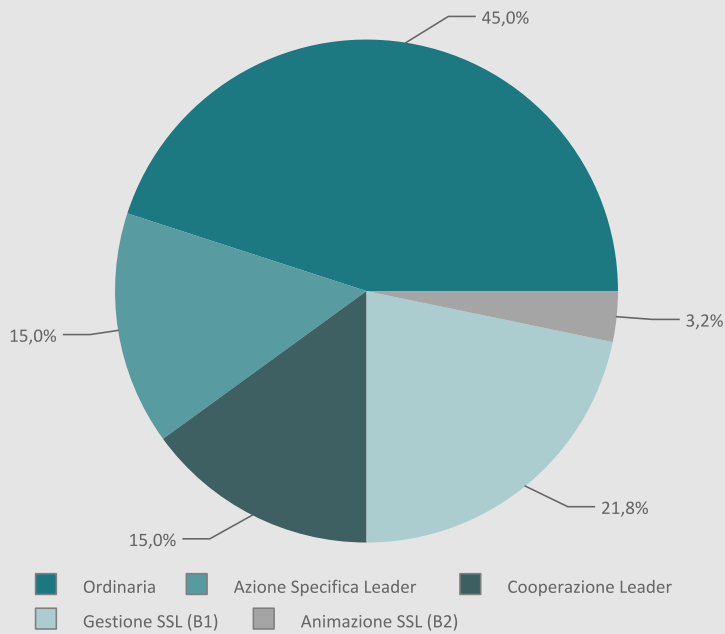
Servizi ecosistemici, biodiversità, risorse naturali e paesaggio



Sistemi di offerta socioculturali e turisticoricreativi locali



DISTRIBUZIONE DELLE RISORSE (%)



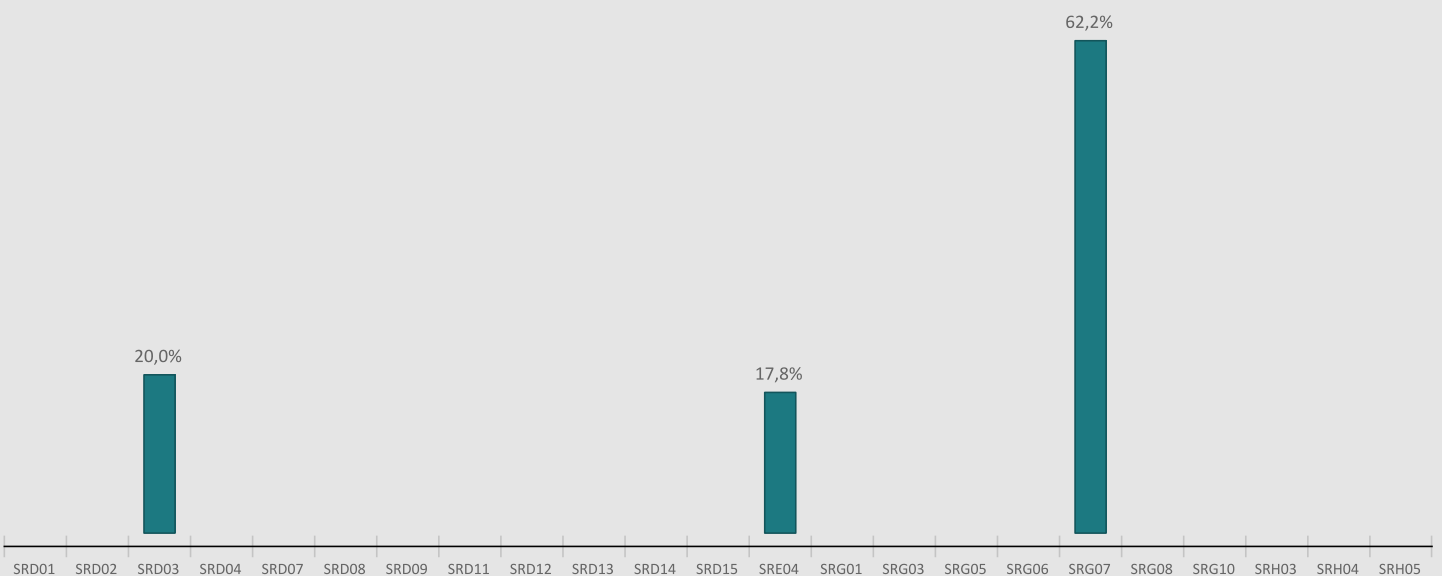
TOTALE RISORSE SSL



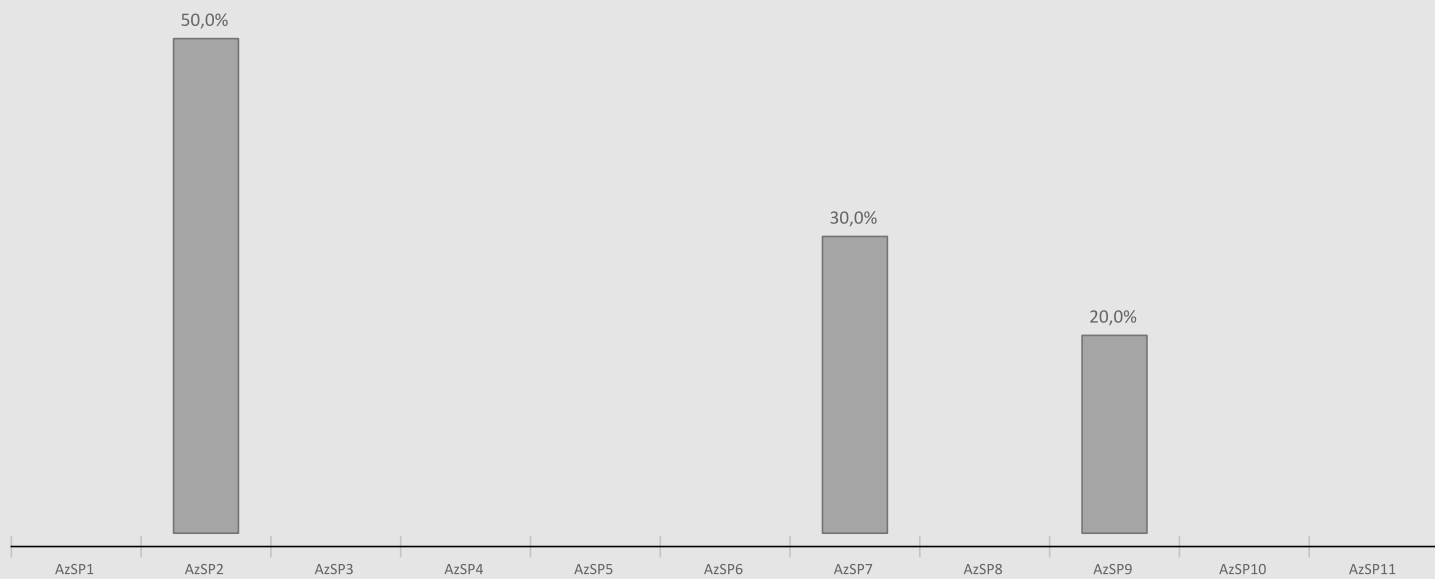
2.500.000



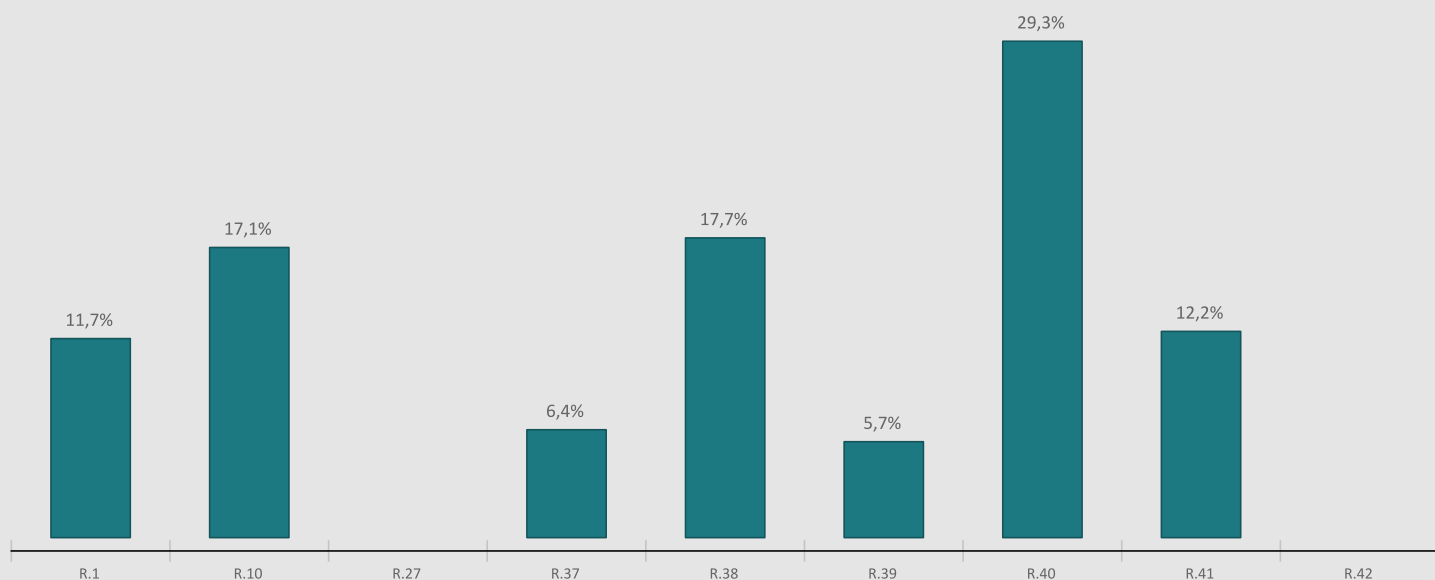
DISTRIBUZIONE DELLE RISORSE - AZIONI ORDINARIE (%)



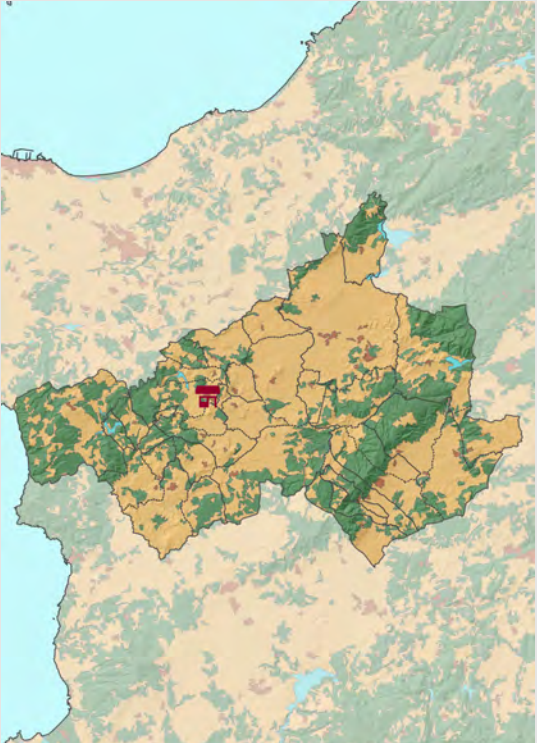

DISTRIBUZIONE DELLE RISORSE - AZIONI SPECIFICHE (%)



DISTRIBUZIONE DELLE RISORSE PER INDICATORE DI RISULTATO (%)



GAL Logudoro Goceano


Sede GAL

Confini area GAL


Confini comunali

USO DEL SUOLO


- Zone urbanizzate
- Aree agricole
- Zone naturali e semi-naturali
- Zone umide e corpi idrici



Indirizzo: Via A. Manzoni, 10
Città: THIESI (SS)
Cap: 07047



Sito: 10
Email: info@gallogudorogoceano.it
Tel: null
Contatto: MICHELE ANGIUS



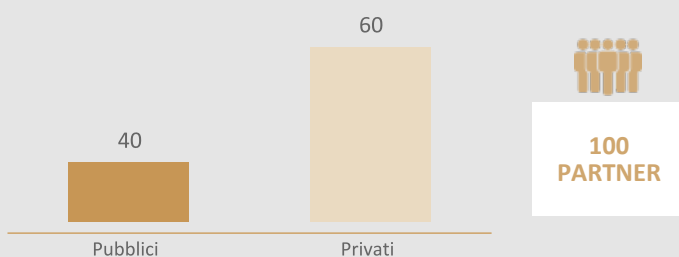
[Clicca qui per le mappe interattive](#)

Comuni coinvolti: (34)

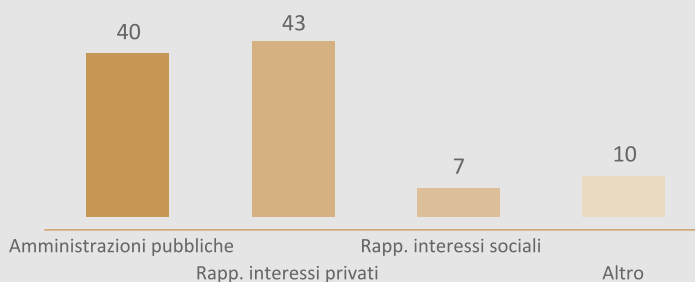
ANELA, ARDARA, BANARI, BENETUTTI, BESSUDE, BONNANARO, BONO, BONORVA, BORUTTA, BOTTIDDA, BULTEI, BURGOS, CHEREMULE, COSSOINE, ESPORLATU, GIAVE, ILLORAI, ITTIREDDU, MARA, MONTELEONE ROCCA DORIA, MORES, NUGHEDU SAN NICOLÒ, NULE, OZIERI, PADRIA, PATTADA, POZZOMAGGIORE, ROMANA, SEMESTENE, SILIGO, THIESI, TORRALBA, TULA, VILLANOVA MONTELEONE

IL GRUPPO DI AZIONE LOCALE

COMPOSIZIONE DEL PARTENARIATO



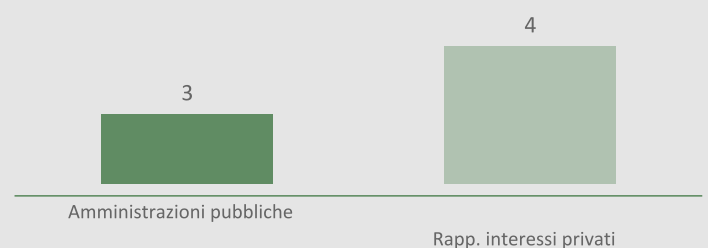
N. soci per tipologia



COMPOSIZIONE DEL CDA



N. componenti CDA per tipologia



IL TERRITORIO DELL'AREA GAL



2.092,6 km²
Superficie coperta

8,7 %
della superficie regionale

0,0 %
ricade in parchi nazionali o regionali



22,2 ab/km²
Densità abitativa

65,8 ab/km²
densità abitativa regionale



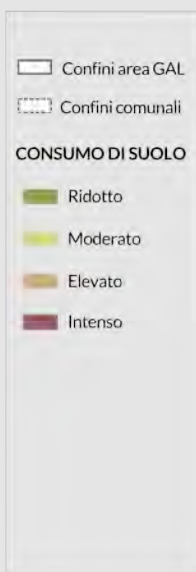
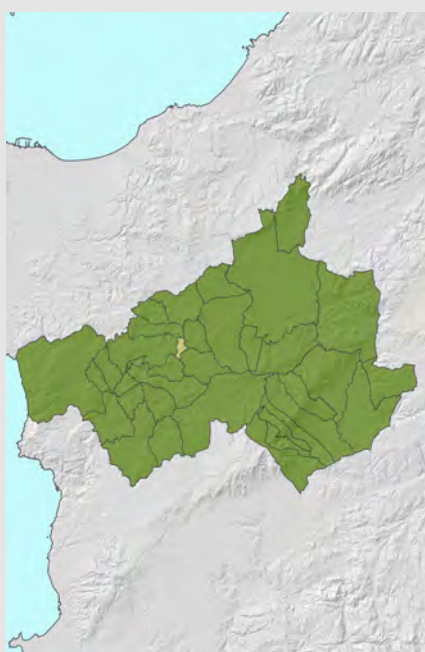
34
Comuni coinvolti

9,0 %
della regione

67,6 %
dei comuni sono "Piccoli comuni" fino a 1000 ab.

34
comuni ricadono in Aree D
(aree rurali con problemi complessivi di sviluppo)

CONSUMO DI SUOLO



INDICI



46.445
Popolazione interessata

2,9 %
della regione



-10,6
Tasso di spopolamento

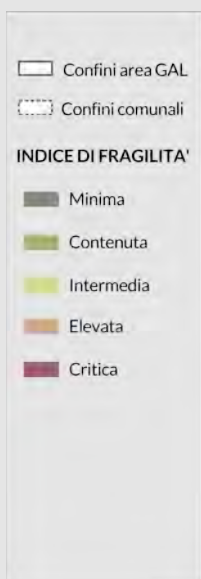
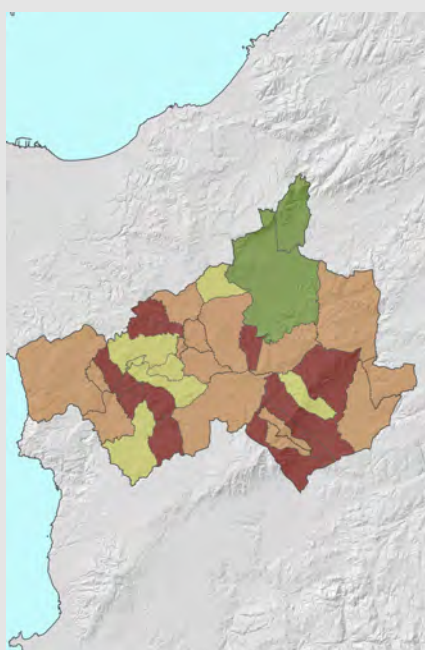
-3,2
Sardegna
-0,7
Italia



12,8
Tasso di disoccupazione

15,1
Sardegna
9,2
Italia

INDICE DI FRAGILITA'



15.810,6
Reddito medio pc

18.597,6
Sardegna
21.776,6
Italia



24.800,0
Indice importanza agricoltura

7.694,2
Sardegna
3.614,4
Italia



16,9
Indice importanza agroalimentare

6,6
Sardegna
7,8
Italia

LA STRATEGIA DI SVILUPPO LOCALE

Radici Future del gal Logudoro Goceano

AMBITI TEMATICI



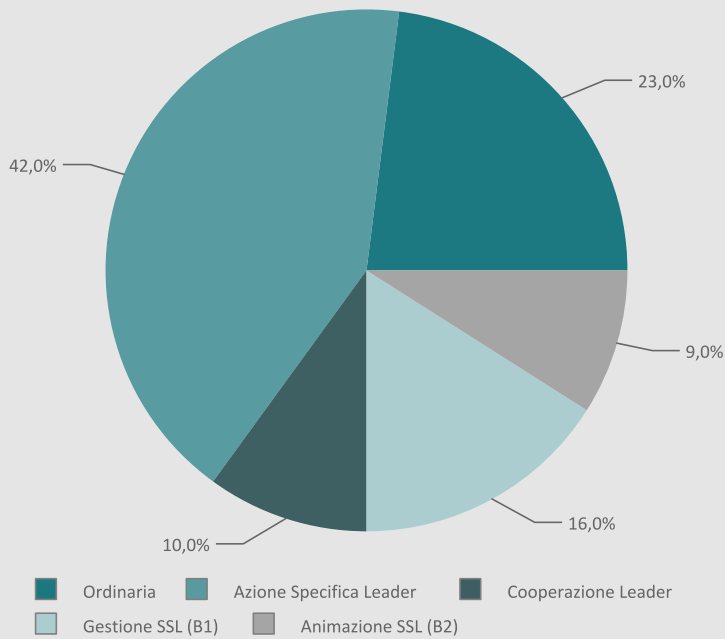
Servizi ecosistemici, biodiversità, risorse naturali e paesaggio



Sistemi di offerta socioculturali e turisticoricreativi locali



DISTRIBUZIONE DELLE RISORSE (%)



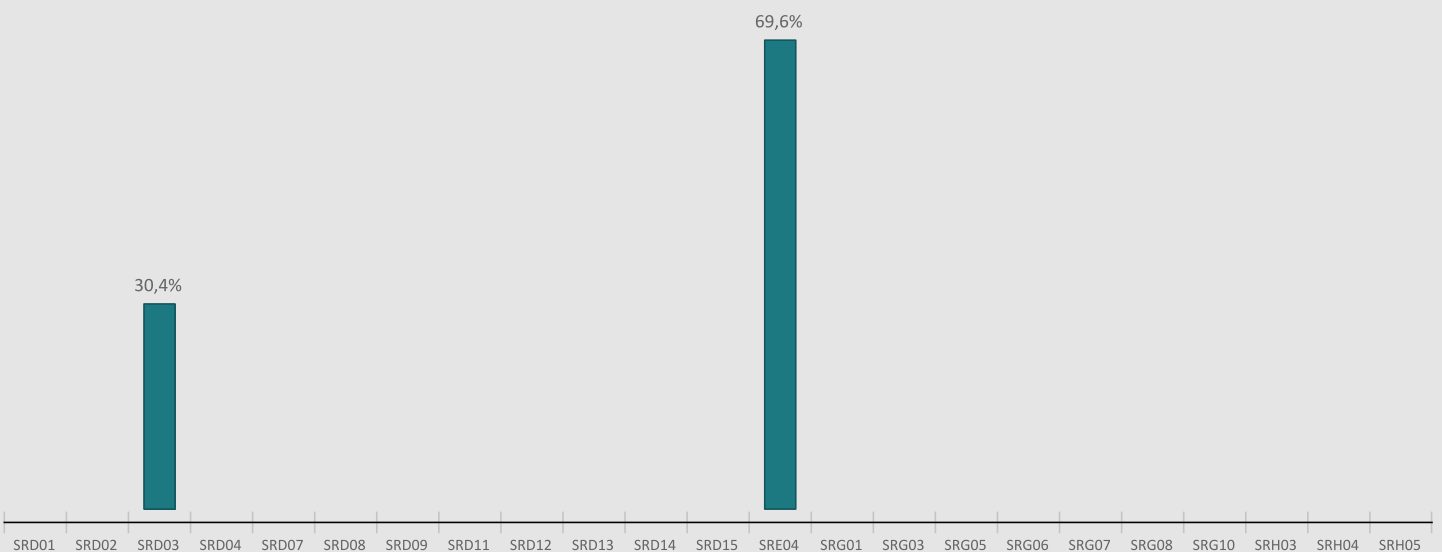
TOTALE RISORSE SSL



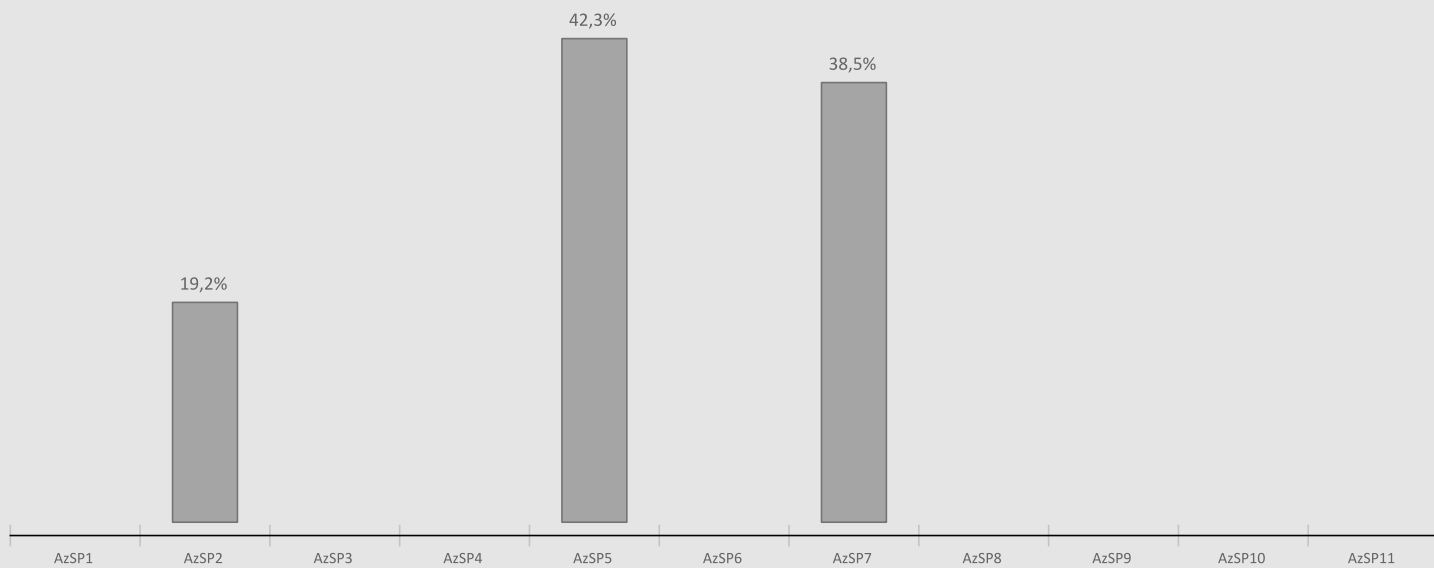
2.500.000



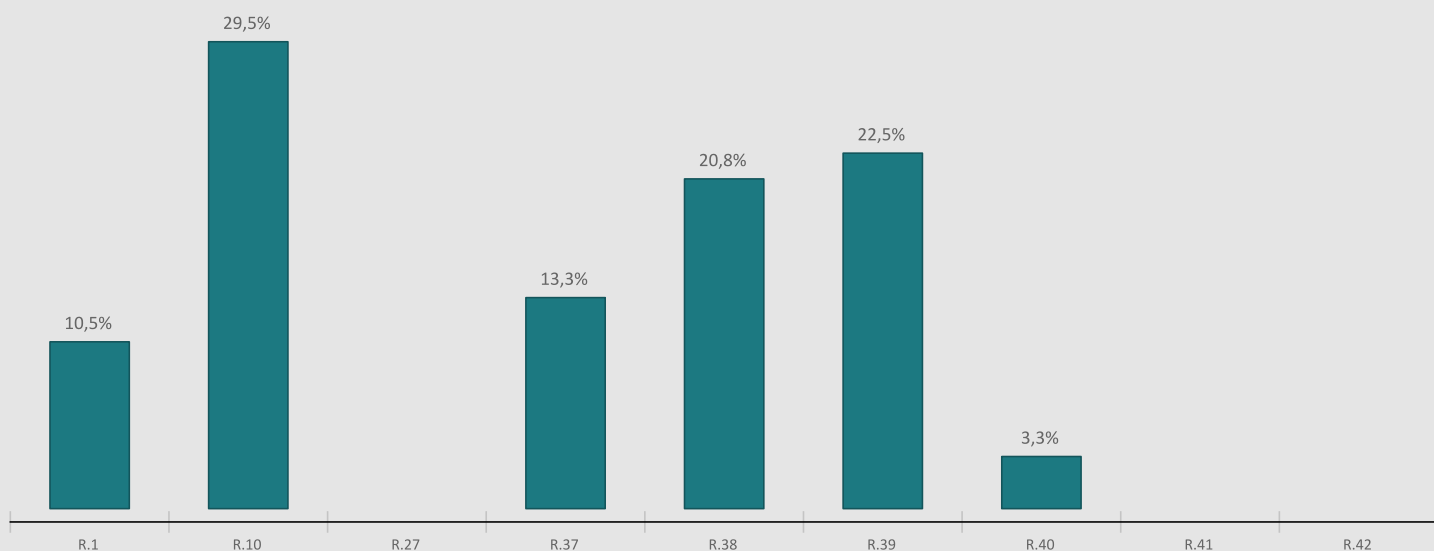
DISTRIBUZIONE DELLE RISORSE - AZIONI ORDINARIE (%)



DISTRIBUZIONE DELLE RISORSE - AZIONI SPECIFICHE (%)



DISTRIBUZIONE DELLE RISORSE PER INDICATORE DI RISULTATO (%)



Descrizione e modalità di calcolo degli indicatori territoriali e economici (Esclusi dal calcolo i capoluoghi di Provincia parzialmente coinvolti)

Superficie coperta	Superficie territoriale delle aree GAL in chilometri quadrati - Elaborazioni su dati ISTAT 2021
Densità abitativa	Numero di abitanti per chilometro quadrato - Elaborazioni su dati ISTAT 2021.
Popolazione interessata	Popolazione interessata - Elaborazioni su dati ISTAT 2021
Superficie protetta	Percentuale di superficie protetta - Elaborazioni su dati Ministero dell'Ambiente, 6° Elenco Nazionale Aree Protette
Tasso di spopolamento	Variatione percentuale della popolazione 2021 - 2011 - Elaborazioni su dati ISTAT 2021, 2011
Tasso di disoccupazione	Persone in cerca di occupazione su totale forza lavoro * 100 - Elaborazioni su dati ISTAT 2021
Reddito medio pc	Reddito complessivo su numero contribuenti - Elaborazioni su dati ISTAT 2021
Indice importanza agricoltura	Giornate di lavoro in agricoltura per 1000 abitanti - Elaborazioni su dati ISTAT 7° censimento generale dell' agricoltura2020
Indice importanza Agroalimentare	Addetti all'Industria Agroalimentare per 1000 abitanti - Elaborazioni su dati ISTAT 2021
Consumo di suolo	Percentuale di suolo consumato su superficie territoriale - Elaborazioni su dati ISPRA 2021
Indice di fragilità	Elaborazioni su dato ISTAT indice di fragilità: https://www.istat.it/wp-content/uploads/2024/07/IFC_Nota-metodologica.pdf
Uso del suolo	Elaborazioni su dati ISPRA, carta dell'uso del suolo 2018

GLOSSARIO

SSL	Strategie di Sviluppo Locale
Azioni ordinarie	Corrispondente agli obiettivi e alle condizioni di ammissibilità degli interventi del PSP, così come declinati dalle AdG regionali/provinciali nello stesso PSP ed eventualmente nei CSR, fermo restando che i criteri di selezione dei beneficiari locali sono definiti dai GAL (Art. 33 del Regolamento (UE) 2021/1060).
Azioni specifiche	Caratterizzata da elementi diversi da quanto specificato per le azioni ordinarie Leader, ovvero interventi/azioni non previsti dal PSP, così come declinati dalle AdG regionali/provinciali nello stesso PSP ed eventualmente nei CSR.

INTERVENTI - AZIONI ORDINARIE

SRD01	investimenti produttivi agricoli per la competitività delle aziende agricole
SRD02	investimenti produttivi agricoli per ambiente, clima e benessere animale
SRD03	Investimenti nelle aziende agricole per la diversificazione in attività non agricole
SRD04	investimenti non produttivi agricoli con finalità ambientale
SRD07	investimenti in infrastrutture per l'agricoltura e per lo sviluppo socio-economico delle aree rurali
SRD08	investimenti in infrastrutture con finalità ambientali
SRD09	investimenti non produttivi nelle aree rurali
SRD11	investimenti non produttivi forestali
SRD12	investimenti per la prevenzione ed il ripristino danni foreste
SRD13	investimenti per la trasformazione e commercializzazione dei prodotti agricoli
SRD14	investimenti produttivi non agricoli in aree rurali
SRD15	investimenti produttivi forestali
SRE04	start up non agricole
SRG01	sostegno gruppi operativi PEI AGRI
SRG03	partecipazione a regimi di qualità
SRG05	supporto preparatorio LEADER- sostegno alla preparazione delle strategie di sviluppo rurale
SRG06	LEADER - attuazione strategie di sviluppo locale
SRG07	cooperazione per lo sviluppo rurale, locale e smart villages
SRG08	sostegno ad azioni pilota e di collaudo dell'innovazione
SRG10	promozione dei prodotti di qualità
SRH03	formazione degli imprenditori agricoli, degli addetti alle imprese operanti nei settori agricoltura, zootecnia, industrie alimentari, e degli altri soggetti privati e pubblici funzionali allo sviluppo delle aree rurali
SRH04	azioni di informazione
SRH05	azioni dimostrative per il settore agricolo, forestale ed i territori rurali

AZIONI SPECIFICHE

AzSP1	Azioni specifiche - Generiche (azioni che non sono di cooperazione leader, di accompagnamento, Progetti di Comunità)
AzSP2	Azioni specifiche - Cooperazione Leader
AzSP3	Azioni specifiche - Cooperazione transnazionale Leader
AzSP4	Azioni specifiche - Accompagnamento
AzSP5	Azioni specifiche - Progetti di Comunità e/o Integrati
AzSP6	Azioni specifiche - Ambiente
AzSP7	Azioni specifiche - Distretti, filiere agricole e agroalimentari
AzSP8	Azioni specifiche - Servizi
AzSP9	Azioni specifiche - Turismo
AzSP10	Azioni specifiche - Sistemi produttivi locali artigianali e manifatturieri
AzSP11	Azioni specifiche - Bioeconomiche

INDICATORI DI RISULTATO

R.1	Numero di persone che beneficiano di un sostegno per la consulenza, la formazione, lo scambio di conoscenze o la partecipazione a gruppi operativi del PEI per migliorare le prestazioni economiche, sociali, ambientali, climatiche e di efficienza delle risorse sostenibili.
R.10	Numero di aziende agricole che partecipano a gruppi di produttori, organizzazioni di produttori, mercati locali, filiera corta e sistemi di qualità sostenuti dalla PAC
R.27	Numero di operazioni che contribuiscono alla sostenibilità ambientale e agli obiettivi di mitigazione e adattamento al clima nelle zone rurali
R.37	Nuovi posti di lavoro supportati con i progetti della PAC
R.38	Numero di popolazione rurale coperta da strategie di sviluppo locale
R.39	Numero di imprese rurali, comprese quelle della bioeconomia, sviluppate con il sostegno della PAC
R.40	Numero di strategie di villaggi intelligenti finanziate
R.41	Numero della popolazione rurale che beneficia di un migliore accesso ai servizi e alle infrastrutture grazie al sostegno della PAC
R.42	Numero di persone coperte da progetti di inclusione sociale sovvenzionati

AMBITI TEMATICI

ND	Non Disponibile
01	Servizi ecosistemici, biodiversità, risorse naturali e paesaggio
02	Sistemi locali del cibo, distretti, filiere agricole e agroalimentari
03	Servizi, beni, spazi collettivi e inclusivi
04	Comunità energetiche, bioeconomiche e ad economia circolare
05	Sistemi di offerta socioculturali e turistico-ricreativi locali
06	Sistemi produttivi locali artigianali e manifatturieri
07	Altre tematiche dai GAL
08	Diversificazione, integrazione e innovazione dell'economia locale
09	Valorizzazione del patrimonio naturale, paesaggistico, storico-culturale e delle risorse ambientali

RETE NAZIONALE DELLA PAC

Ministero dell'agricoltura, della sovranità alimentare e delle foreste

reterurale@politicheagricole.it

<http://www.reterurale.it>

@reterurale

<http://www.facebook.com/reterurale>

RETE LEADER

reteleader@crea.gov.it

<http://www.reterurale.it/leader20232027>

<https://www.facebook.com/reteleader>



PIANO STRATEGICO
DELLA **PAC**
IL FUTURO DELL'AGRICOLTURA SOSTENIBILE



Progetto realizzato con il contributo del FEASR (Fondo Europeo Agricolo per lo Sviluppo Rurale)
nell'ambito delle attività previste dal Programma Rete Nazionale della PAC 2025-2029
Progetto CREA - Progetto CR 05.01 - Rete LEADER - Annualità 2025-27