
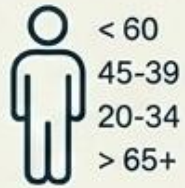


Costa dei Trabocchi costruzione di una destinazione

Roberto Di Vincenzo – Presidente GAL Costa dei Trabocchi



L'Identikit del Cicloturista Contemporaneo



< 60
45-39
20-34
> 65+

Demografia:

64,6% Uomini.

Fortemente concentrato nelle Generazioni Y (47%) e X (30,8%).



Formazione:

Altamente istruito.

Il 92,2% possiede un Diploma (49,8%) o una Laurea (42,4%).



Status: Basso rischio, alto potere d'acquisto.

L'87,6% è occupato. Il 71% dichiara una situazione economica Media o Medio-alta.



Compagnia:

Viaggiano in coppia (40,8%) o in famiglia con bambini grandi (22,6%).

Un **target premium**. EducatO, occupato e con ottima capacità di spesa.
Cerca **qualità**, non risparmio a tutti i costi.

L'Identikit del Nuovo Cicloturista



Generazione Giovane

6 su 10 sono under 40.
Il **47%** sono Millennials e il **14%** Gen Z (in crescita del +4,4% rispetto al 2022).



Compagni di Viaggio

Viaggiano in coppia (**41%**)
o in famiglia (**36%**).
La bici è condivisione.



Capacità di Spesa





Un target di valore.
Budget medio-alto (**26%**)
e alto (**12%**) per gli italiani.



Il Mezzo

Il **48%** utilizza una
Mountain Bike (MTB),
il **23%** sceglie l'E-bike.

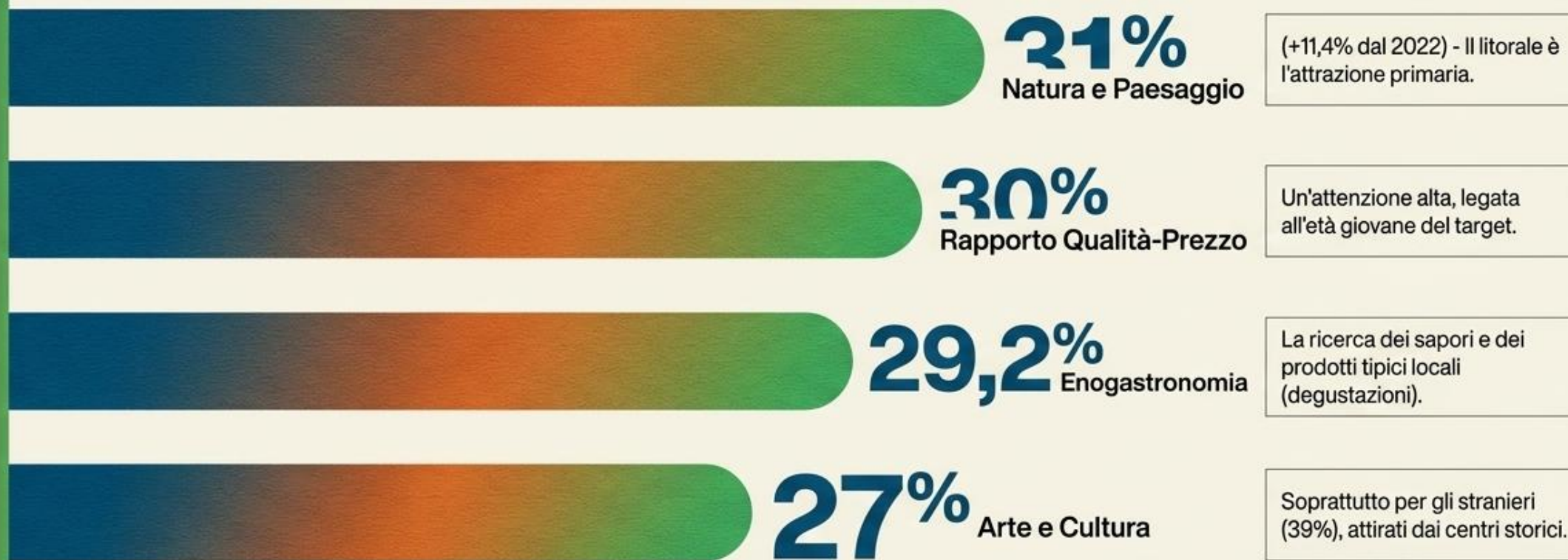
Il potenziale inespresso del mercato estero.

	Mercato Italiano	Mercato Straniero
 Spesa Viaggio A/R	€140	€350
 Spesa Media Giornaliera	€87,77	€93,38
 Alloggio Preferito	Alberghi 3-stelle (37,7%)	Propensione 4 e 5 stelle (38,8%)
 Ispirazione Web	Social (43,2%)	Social (64,9%)
 Motivazione Top	Qualità-Prezzo (34,7%)	Cultura e Monumenti (38,5%)

Gli stranieri (oggi solo il 24,7% del totale) spendono di più, cercano strutture di fascia alta e sono guidati dalla cultura e dai social media. Sono il target perfetto per l'upselling.

Oltre la Bicicletta: Le Vere Motivazioni

La bicicletta non è il fine, ma il mezzo per un'immersione totale nel territorio a 360°.



Un ecosistema economico ad alto rendimento: €89,67 al giorno

Spesa media giornaliera pro-capite (esclusi viaggio e alloggio)

€89,67



Ristorazione e Bar

(Sage/Emerald Green, ai bar)

Elevatissima penetrazione (99% usa ristoranti, 93,6% i bar)



Enogastronomia Tipica

73,4% acquista prodotti agroalimentari locali

Spesa media

€9,36



Servizi Sportivi

(i Premium/Sand paper)

Spesa premium per noleggio attrezzature (€37,38)

e impianti (€43,06) per chi ne usufruisce



Shopping Culturale

(Museum e artigianato)

Editoria, musei e artigianato assorbono una quota costante



Il cicloturista non pedala e basta. È un consumatore attivo che distribuisce ricchezza sul territorio, dalla bottega artigiana al ristorante tipico.

Un Viaggio Inizialmente Digitale

1. Ricerca Attiva

55%

Influenzato da Internet per la scelta della destinazione. Si passa da un turismo passivo (passaparola) a uno di ricerca consapevole.

2. Validazione Social

51%

Utilizza i Social Network per raccogliere informazioni visive, recensioni e conferme dalla community.

3. Promozione Attiva (Advocacy)

60,2%

Dei cicloturisti scriverà recensioni online o condividerà la propria esperienza, diventando il primo vero ambassador della Costa dei Trabocchi.

L'Evoluzione dell'Ospitalità Locale

La Specializzazione



Nel 2022, solo il **7,5%** delle strutture si dichiarava specializzato in cicloturismo.

2023: 26,9%

L'Accoglienza Diffusa



72%

Degli operatori intervistati ospita oggi clientela legata al cicloturismo.

L'Incidenza



21,4%

I cicloturisti rappresentano ormai in media un quinto dell'intera clientela (con punte del 25,6% nell'extralberghiero).

Il cicloturismo è ormai un pilastro strutturale della ricettività locale.



Non si tratta più di una nicchia. Il cicloturismo sulla Costa dei Trabocchi genera volumi critici da Giugno a Settembre, saturando le strutture e garantendo una base economica solida.

La Matrice dei Servizi: Cosa Funziona e Cosa Manca



Punti di Forza



Noleggio Bici (93% di sufficienza)



Mappe e Guide turistiche



Colazioni ad hoc e ciclofficine base



Aree di Criticità



Fattore Sicurezza: Rimessa bici sicura (Manca per 1 operatore su 4. Cruciale per bici di alto valore).



Fattore Mobilità: Collegamento rete intermodale/trasporto pubblico (72,2% lo ritiene assente/carente).



Fattore Accoglienza: Punti di ristoro/riposo e stazioni di ricarica e-bike.



Fattore Navigazione: Segnaletica fisica (Il 39% dei turisti ne lamenta l'assenza).

Il paradosso dei servizi: eccellenza di base, carenze strutturali.

Service Dashboard


I Punti di Forza



Noleggio Bici (93% sufficiente/ottimo)



Colazione ad hoc (72,2%)



Ciclofficine (65,2%)



Le Aree di Attrito



Stazioni ricarica e-bike (34,8% carenti, 18,3% assenti)




Punti ristoro/acqua (29,6% carenti, 20% assenti)



Le Emergenze -
Intermodalità




Trasporto pubblico locale (52,2% carenti, 20% assenti)



Trasporto dedicato/Shuttle (36,5% carenti, 13,9% assenti)



Treni per bici (13% carenti, 20,9% assenti)



Le strutture private performano bene, ma l'infrastruttura di connettività territoriale è l'anello debole che impedisce il salto di qualità.

Costa dei Trabocchi Lab, come sarà il turismo del domani?

Laboratori e spunti di riflessione su futuro, mobilità, territorio e turismo



Laboratori tematici, spunti di riflessione e condivisione di progetti e risultati su **mobilità sostenibile, territorio e turismo**. Si è parlato di questo e molto altro, ieri, nelle **officine storiche Sangritana a Lanciano**, sui temi dello sviluppo turistico e della qualificazione ambientale del territorio.

Il **Costa dei Trabocchi Lab2**, iniziativa nata dall'unione di CCIA Chieti-Pescara, Gal Costa dei Trabocchi, Legambiente Abruzzo e Polo Inoltra, supportati da Regione Abruzzo e Provincia di Chieti, altro non è che un evento dedicato alla **mobilità sostenibile per il turismo nel 2020**, per contribuire alla progettazione di un'azione

futura più ampia e condivisa per migliorare l'esperienza di mobilità di turisti e visitatori durante la prossima estate.

#territorioprogetta
Progetti, proposte e risorse per il turismo attivo, natura, mobilità turistica e piattaforme digitali della Costa dei Trabocchi

5
Costa dei Trabocchi
LAB

CALENDARIO EVENTI

- 22 Giugno 2021 | Cicloturismo e turismo attivo | ore 16:30-18:00
- 29 Giugno 2021 | Natura | ore 16:30-18:00
- 3-4 Luglio 2021 | ECOMOB
- 6 Luglio 2021 | Enogastronomia | ore 16:30-18:00

Registrati ora!

Industria L'AB

Verso il Contratto Di Costa: Priorità e Sfide
Laboratorio aperto tra gli operatori della Costa dei Trabocchi sul tema dello sviluppo turistico e della qualificazione ambientale del territorio

Individuate le priorità di intervento 2020 sulla Costa dei Trabocchi

LAVORO ED ECONOMIA Vasto venerdì 29 novembre 2019 di La Redazione

PIÙ INFORMAZIONI SU [Alto Vastese](#)

Autore articolo Vasto



EL MASTERPLAN

CONTRIBUIRE LA VIA VERDE
Hub e informazione 4.0

PARCHEGGI SCAMBIATORI
I punti di passaggio tra la mobilità carrabile e la...

SERVIZI DISPONIBILI

Treni

Tutte le località sulla Costa dei Trabocchi sono raggiungibili con treni regionali dotati di portabici

Bike Station

All'interno o in prossimità delle stazioni è possibile noleggiare bici a costo ridotto ed usufruire di altri servizi di mobilità (informazioni, connessioni con linea bus per le spiagge, parcheggio)

Parcheggi di scambio

Ubicati ad ovest del tracciato ferroviario, consentono agli automobilisti di andare al mare con l'autobus o noleggiando una bicicletta per la giornata

Linee bus

Consentono di raggiungere le spiagge a chi arriva in treno o lascia la macchina ai parcheggi scambiatori (attenzione agli orari)

Bike bus

Bus con portabici consentono ai ciclisti di salire dalla via verde alle città d'arte in collina (Lanciano-Stazione di Fossacesia-Torino di Sangro e Vasto San Salvo verso il mare).





- Bike-bus: line bus dotate di portabici per raggiungere le cittadine sulle colline partendo dalla costa;
- Bike station: Stazioni ferroviarie sulla costa dove, con il biglietto del treno, si può affittare la bici per andare al mare a un prezzo super scontato;
- Infomobilità: informazione cartacea e digitale che spiega come muoversi nell'area senza usare la macchina.

Inaugurata a settembre del 2021, la Rete Ciclabile dei Trabocchi ha rappresentato un progetto pioneristico per il cicloturismo in provincia di Chieti ed in Abruzzo



Trabocchi Cycling Network

- Una **rete di percorsi** su circa 300 km che permette di raggiungere in bici tutte le località
- su «**ciclabili naturali**» (strade secondarie poco trafficate)
- è collegata alle **stazioni ferroviarie**
- utilizzando un **sistema innovativo di orientamento**

 **300+ KM**
15 PERCORSI/ROUTES

Dalla Costa dei Trabocchi verso l'entroterra con itinerari di diversa intensità.
From the Trabocchi Coast to the hinterland through itineraries of different cycling levels and difficulty.

LEGENDA / LEGEND

- 0 - Percorso Zero-Ciclovia Adriatica da Francavilla al Mare a San Salvo Marina - 66km
- 1A - Colline e Vigneti - tratto Francavilla al mare - Lanciano - 47km
- 1B - Colline e Vigneti - tratto Lanciano - Scerni - 33km
- 1C - Colline e Vigneti - tratto Scerni - Stazione di Vasto San Salvo - 35km
- 2 - Valle del Foro - 7km
- 3 - Via dei Mulini - 17km
- 4 - Cammino di San Tommaso - 24km
- 5 - Torrente Feltrino - 13km
- 6 - Crinale frentano - 12km
- 6B - Marina di Fossacesia - Rocca San Giovanni - 9km
- 7 - Fiume Sangro - 4km
- 7B - Punta Le Morge - Cimitero Inglese - 7km
- 8 - Marina di Casalbordino - Casalbordino - 11km
- 9 - Valle del Sinello - 16km
- 10 - Torrente Lebba - 20km (temporaneamente chiuso)

Ciclovia Adriatica / Adriatic Cycle Route 
Stazione ferroviaria / Train station 





Percorsi ciclabili naturali



SEGNALETICA VERTICALE DI RIFERIMENTO

Sticker



QR x traccia

Gli Sticker adesivi sono sui pali per confermare: sei sul percorso giusto

Freccia direzionale



Freccia direzionale

Destinazione principale e secondaria

Distanza in km

Le frecce direzionali sono ubicate in corrispondenza di bivi ed incroci per dare la direzione. Due QR-code sui cartelli permettono di: Accedere al sito WEB retediclabiletrabocchi.it o Scaricare le tracce digitali che trasformano lo smartphone in un navigatore audio e video



Logo Rete

QR x info e traccia

Nr bretella

Accesso Rete



Queste frecce sono ubicate in prossimità degli accessi alla Rete



via
G. Puccini

 **SCERNI** 30
Lentella-bivio 22 

 **CICLOVIA ADRIATICA** 35
San Salvo 30 

 TC


Il portale della Rete Ciclabile dei Trabocchi contiene tutte le descrizioni narrative dei percorsi ed i collegamenti alla piattaforma per scaricare le tracce digitali



Rete Ciclabile dei Trabocchi

LA RETE CICLABILE

PERCORSI CONSIGLIATI

PERCORSI FAI DA TE

ALLA SCOPERTA DELLA RETE

SERVIZI



OUTDOOR



VOLO IN PARAPENDIO BIPOSTO

Durata: 0 ore e 30 minuti

140€

OUTDOOR



MINI CROCIERA A BORDO DEL MAXI RIB

Half-day Costa dei Trabocchi

Durata: 5 ore e 0 minuti

70€

OUTDOOR



SNORKELING GUIDATO SULLA STATUA SOMMERSA DEL CRISTO DEGLI ABISSI DI VALLEVO'

Durata: 2 ore e 0 minuti

60€

OUTDOOR



TOUR GUIDATO IN BARCA

lungo la Costa dei Trabocchi in compagnia di un biologo marino

Durata: 2 ore e 0 minuti

60€

OUTDOOR



ESCURSIONE GUIDATA IN WATERBIKE SUL PAESAGGIO DELLA COSTA DEI TRABOCCHI

ACQUATICA SCUBA ASD

Durata: 2 ore e 0 minuti

50€

OUTDOOR



SNORKELING GUIDATO SULLA COSTA DEI TRABOCCHI

in compagnia di un biologo marino

Durata: 1 ore e 0 minuti

55€

Pilastro 1: L'Ecosistema Digitale (La Rivoluzione della Redazione Diffusa)



1
Infrastruttura
cloud unificata



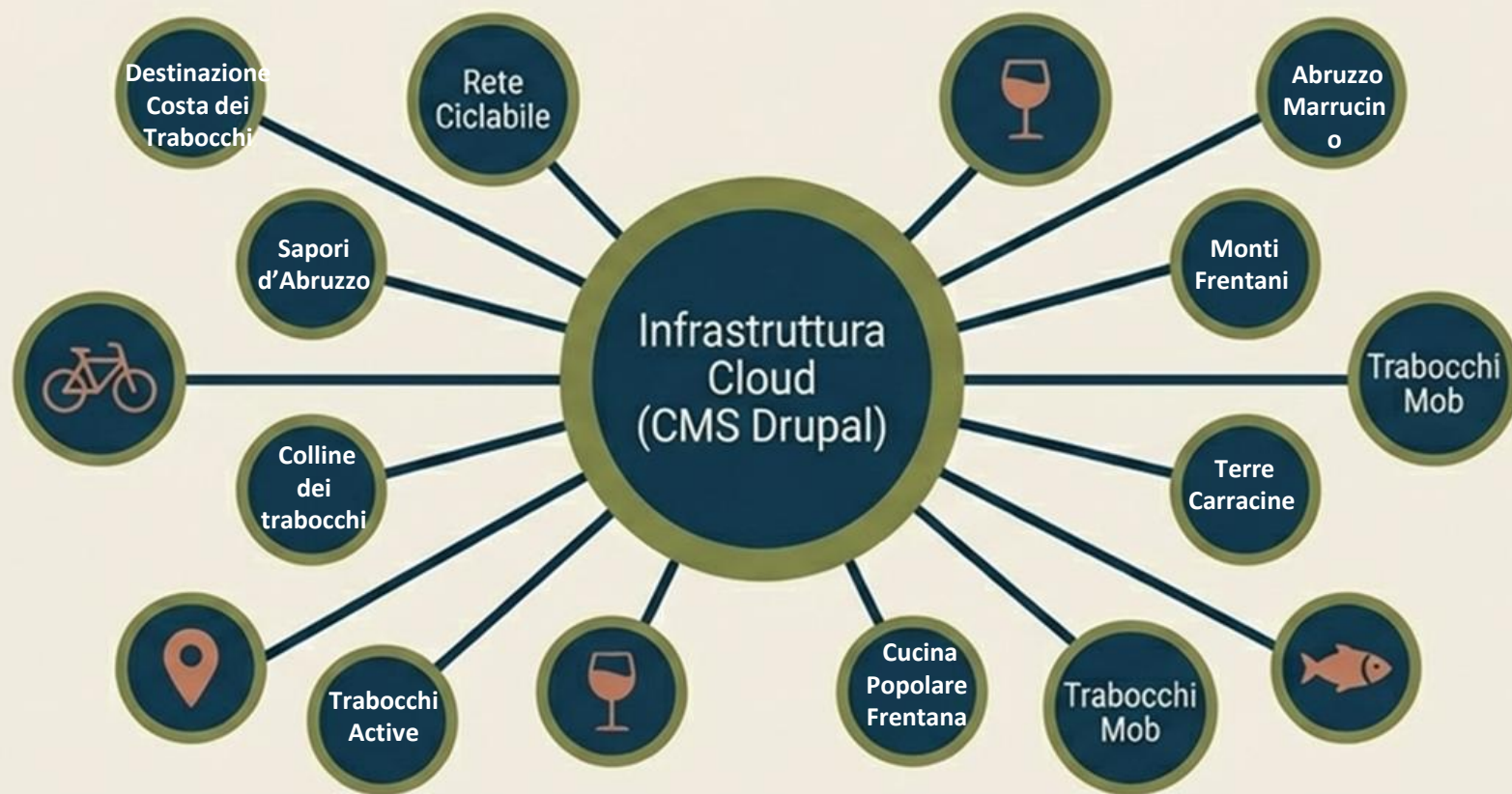
19
Portali verticali
interoperabili



12
Gruppi redazionali
territoriali formati e attivi



>200
Aziende iscritte nel
catalogo esperienze





Guida alle attività
outdoor della Costa
dei Trabocchi

Scopri



I luoghi del
benessere nella
natura

Scopri dove puoi praticare
yoga, meditare e ritrovare il
tuo equilibrio

Scopri



Una giornata da
Wild Watcher

Scopri



Le spiagge dal
fascino naturale

Dune, ciottoli e piccole
esplorazioni per trovare il
giusto equilibrio tra noi e il
mare


Scopri

Una community di turismo attivo ed esperienze immersive



Sulle Tracce del
Cenacolo di
Michetti e
D'Annunzio

Scopri



Scrigni d'arte
medioevale: le
mete da non
perdere lungo la
Costa dei Trabocchi

Scopri



Una passeggiata
nel Borgo di Rocca
San Giovanni

Scopri



I migliori artigiani
di salumi del
chietino

Guida ai salumi per il pranzo di
Pasqua

Scopri










trabocchiactive.it



Ed è solo l'inizio!

And that's just the beginning!