

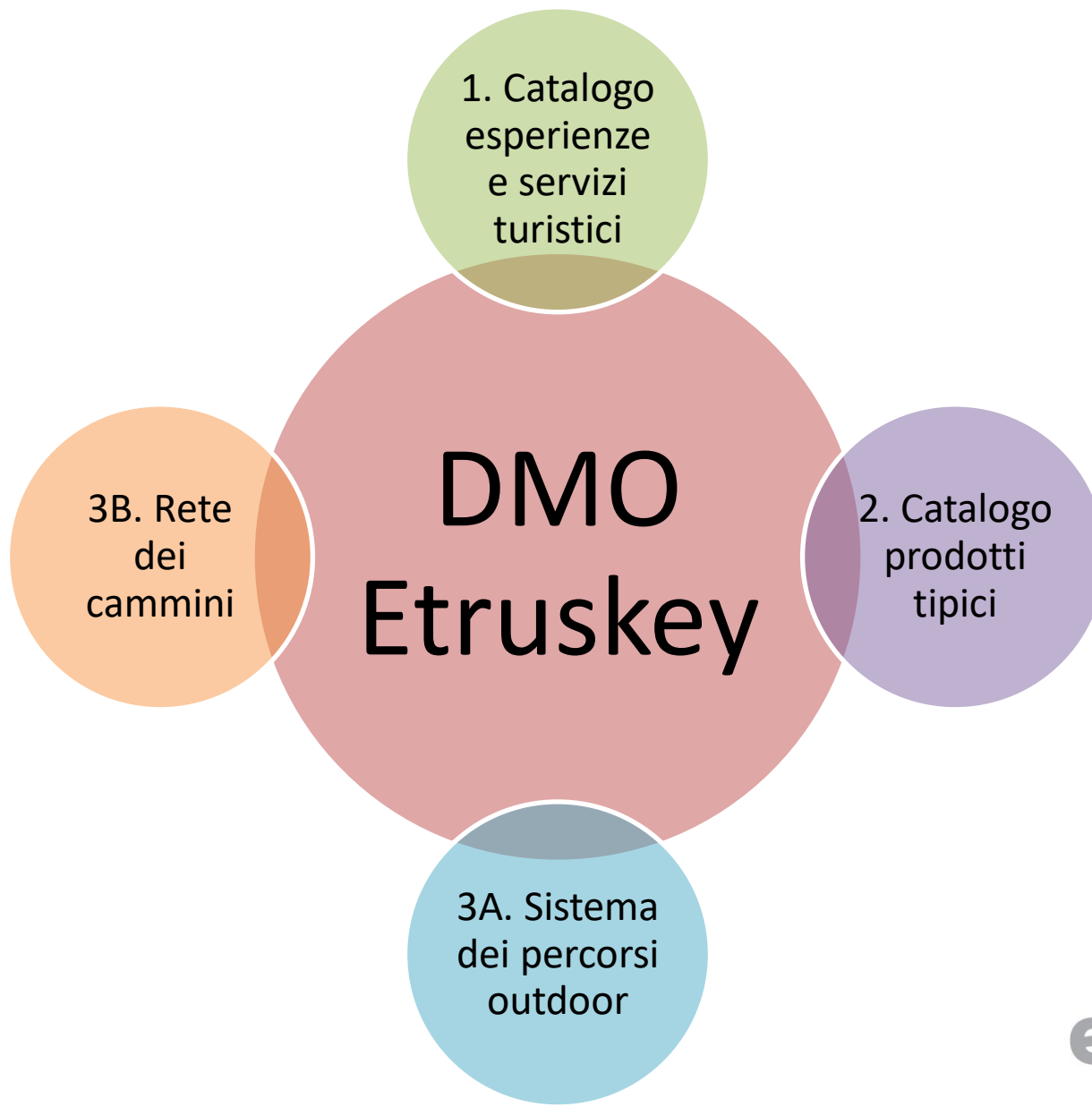


PERCORSI  
**etruskey**  
ROUTES

---

NATURA E ARCHEOLOGIA  
NELLA TERRA DEI RE

# I prodotti della DMO Etruskey





# Diversi target turistici

**Itinerari di  
giornata  
(escursionismo)**

**Itinerari da 2 a 4  
giorni (long  
weekend)**

**Itinerari di più  
di 4 giorni (5-7  
giorni  
preferibile)**



**PERCORSO DEGLI ETRUSCHI  
E DELLE CINQUE CASCADE  
THE PATH OF THE ETRUSCANS  
AND THE FIVE WATERFALLS**



**CERVETERI**



CLICCA QUI PER LA TRACCIATA IN GPS  
HERE THE GPS COORDINATES



**INFORMAZIONI  
SUL PERCORSO  
ROUTE INFORMATION**

<b>Difficoltà</b> Difficulty:	Facile Easy
<b>Lunghezza/Length:</b>	17 Km
<b>Durata/Duration:</b>	4:50 h
<b>Dislivello in salita</b> Elevation gain:	286 m
<b>Dislivello in discesa</b> Elevation loss:	286 m

Un trekking di piena immersione nel mondo degli Etruschi, in cui godere appieno delle bellezze naturalistiche dei Monti Ceriti che dominano la Città di Cerveteri.

**CONSIGLI DELL'AUTORE** Da non perdere la visita alla **Necropoli della Banditaccia** di Cerveteri (Patrimonio dell'Umanità UNESCO). [www.beniculturali.it/luogo/necropoli-della-banditaccia](http://www.beniculturali.it/luogo/necropoli-della-banditaccia)



A full immersion trek into the world of the Etruscans, where you can enjoy the natural beauty of the Ceriti Mountains that dominate the city of Cerveteri.

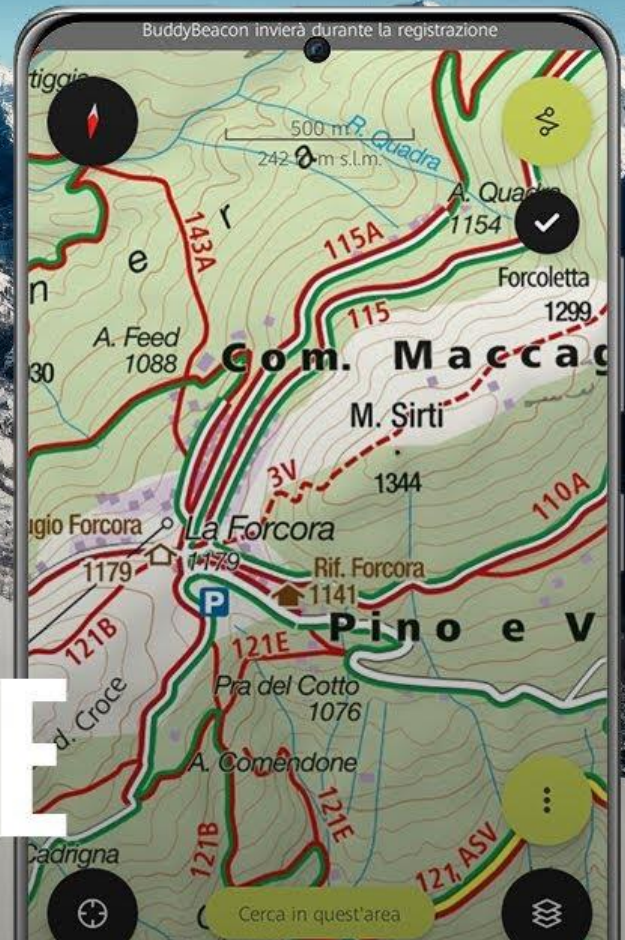
**AUTHOR'S ADVICE** Visit the **Etruscan Necropolis of Banditaccia** di Cerveteri (UNESCO World Heritage Site). [www.beniculturali.it/luogo/necropoli-della-banditaccia](http://www.beniculturali.it/luogo/necropoli-della-banditaccia)



REVIEW



# APPLICAZIONI OUTDOORACTIVE



# Itinerari tematici digitalizzati

Percorsi → Italia → Blera → Alla scoperta di Petrolo e dell'antica Via Clodia - Blera

🔗 Condividi

🔖 Preferiti

📍 La mia mappa

🖨️ Stampa/PDF



## TOP Alla scoperta di Petrolo e dell'antica Via Clodia - Blera

Escursione · Blera



Responsabile del contenuto  
DMO Etruskey

Scrivi un commento



Blera  
Foto: Paolo Guardalà, DMO Etruskey



# La rete dei cammini Etruskey





# NATURA E ARCHEOLOGIA NELLA TERRA DEI RE



VEDI

Cammino dei Tre Villaggi



ALLUMIERE

VEDI

Il Cammino dei Minatori



VEDI

La Via Clodia, un cammino  
rupestre



VEDI

Cammino Tuscia103

**PERCORSO DI LUNGA PERCORRENZA**



VEDI

Lazio Blue Route - Itinerario  
dei Rombi Marinarci del Lazio















# Il catalogo di servizi ed esperienze



SANTA MARINELLA

VEDI

Archeosup: alla scoperta di Pyrgi da un punto di vista diverso

50.00 €

**TOUR IN SUP E SNORKELING  
GUIDATO INTORNO AL CASTELLO DI  
SANTA SEVERA**



MONTALTO DI CASTRO

VEDI

Archeotrekking al Parco Archeologico Naturalistico di Vulci

25.00 €

**ARCHEOTREKKING**



CIVITAVECCHIA

VEDI

Civitavecchia e il suo porto  
**VISITA GUIDATA AL CENTRO E AL  
PORTO STORICO DI CIVITAVECCHIA**

40.00 €



CIVITAVECCHIA

VEDI

Civitavecchia: cultura e calorie

58.00 €

**VISITA AL CENTRO E AL PORTO  
STORICO DI CIVITAVECCHIA E  
DEGUSTAZIONI**



CERVETERI

VEDI

Classi esperienziali a Villa Ceri  
e Ristorante Arià

**COOKING CLASS, CORSI E  
DEGUSTAZIONI**



CIVITAVECCHIA

VEDI

Colori e sapori di Civitavecchia

100.00 €

**VISITA AL MERCATO LOCALE DI  
CIVITAVECCHIA E LEZIONE DI CUCINA  
CON CHEF**




# Il Cammino degli Etruschi

ARCHEOTREKKING NELLA TERRA DEI RE

# Gli Etruschi

## Patrimonio dell'Umanità - UNESCO



**Necropoli della Banditaccia – Cerveteri**

**Necropoli Monterozzi - Tarquinia**

# IL PERCORSO

- 1 Cerveteri - Canale Monterano**  
23,7 km    ↗ 564 m    ↘ 268 m
- 2 Canale Monterano - Tolfa**  
20,2 km    ↗ 648 m    ↘ 545 m
- 3 Tolfa - Allumiere - Civitella Cesi (percorso estivo)**  
25,5 km    ↗ 410 m    ↘ 674 m
- 3 Tolfa - Civitella Cesi (percorso invernale)**  
18,2 km    ↗ 444 m    ↘ 917 m
- 4 Civitella Cesi - Monte Romano**  
19,2 km    ↗ 310 m    ↘ 266 m
- 5 Monte Romano - Tarquinia**  
19,3 km    ↗ 352 m    ↘ 473 m
- 6 Tarquinia - Montalto di Castro**  
26,5 km    ↗ 141 m    ↘ 219 m
- 7 Montalto di Castro - Vulci**  
17 km    ↗ 110 m    ↘ 83

## DIRETTRICI

**Civitella Cesi - Blera**

10,3 km    ↗ 192 m    ↘ 263 m

**Civitella Cesi - Barbarano Romano**

7,5 km    ↗ 136 m    ↘ 299 m

**Allumiere - Civitavecchia**

22,9 km    ↗ 402 m    ↘ 886 m


**Allumiere - Tarquinia** (percorso estivo)

24,1 km    639 m    263 m





**MONTALTO DI CASTRO**



**TARQUINIA**



**MONTE ROMANO**



**CIVITELLA CESI  
BLERA**



**CANALE MONTERANO**



**CERVETERI**



**TOLFA**



**SANTA MARINELLA**



**CIVITAVECCHIA**



**BARBARANO ROMANO**



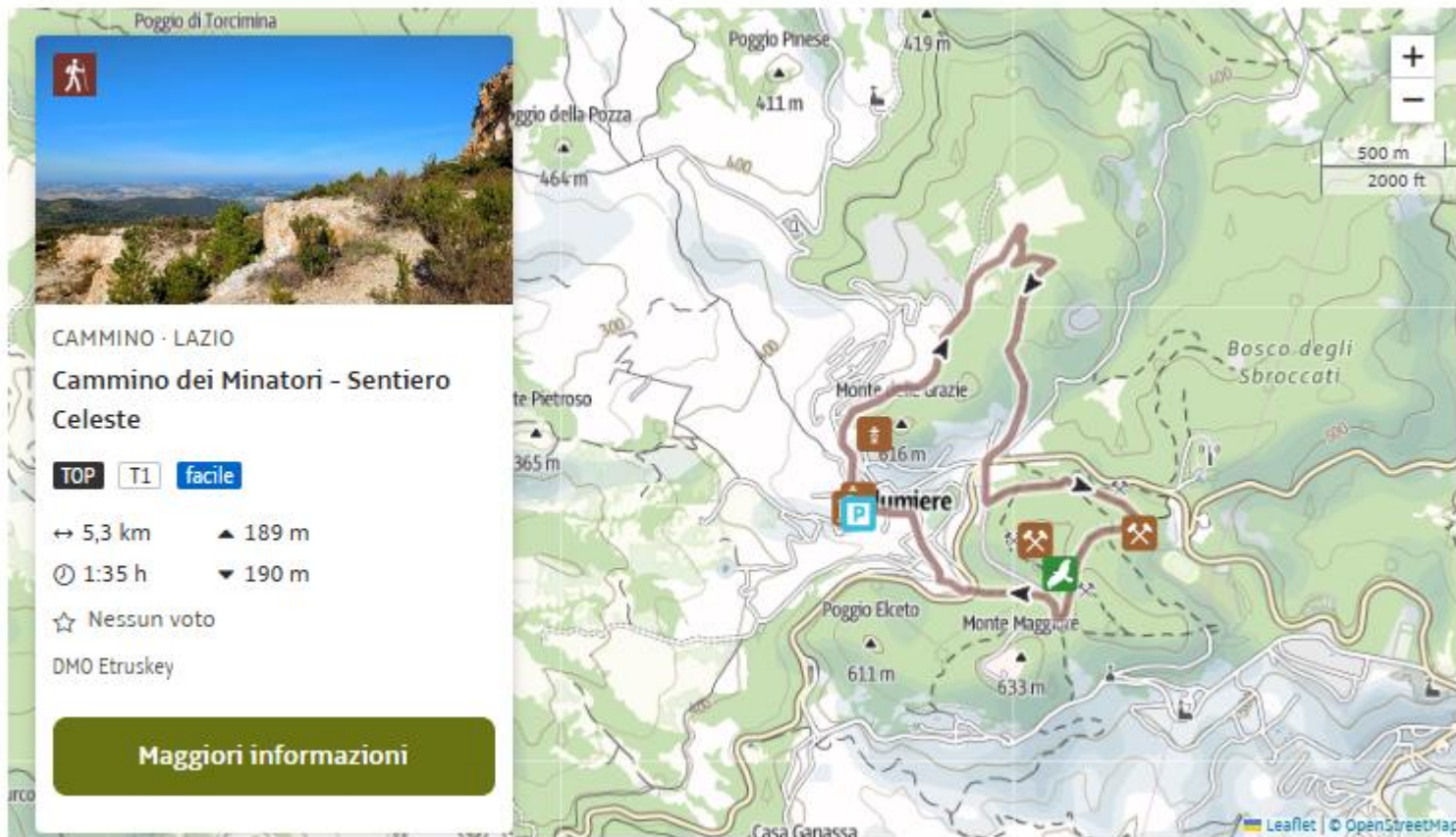
**LADISPOLI**



**ALLUMIERE**



# Digitalizzazione cammini su Outdoor Active



**CAMMINO · LAZIO**  
**Cammino dei Minatori - Sentiero Celeste**

**TOP** **T1** **facile**

↔ 5,3 km    ▲ 189 m  
🕒 1:35 h    ▼ 190 m

☆ Nessun voto

DMO Etruskey

**Maggiori informazioni**

The map shows a topographic view of a hilly area in Lazio, Italy. A red line indicates the hiking route, starting near Poggio della Pozza (464 m) and ending near Poggio Eketo (611 m). Other landmarks include Poggio Pinese (419 m), Monte Magliare (633 m), and Bosco degli Sbroccati. A parking icon (P) is located near Lumiere (616 m). The map includes a scale bar (500 m / 2000 ft) and navigation controls.



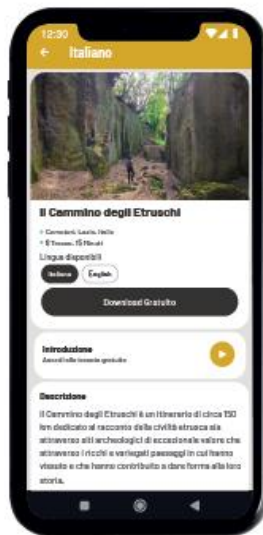
## RITORNO AL FUTURO

Il Cammino degli Etruschi è un archeo-trekking mozzafiato, che attraversa nell'Alto Lazio l'antica terra dei Re.

TAPPA 1 • Da Cerveteri a Monterano

Scarica e ascolta l'audioguida **gratuita** / *Download and listen to the free audioguide*

- 1 Fotografa il QR code  
*Scan the QR code*
- 2 Scegli lo store e scarica l'app AudioCulture  
*Select the store and download the AudioCulture app*



- 3 Entra nel campo Cerca, digita "Il Cammino degli Etruschi" e scarica l'audioguida  
*Enter "The Cammino degli Etruschi" in the search field and download the audioguide*



Dall'audioguida premi il pulsante in alto ed inquadra il QR code per iniziare l'ascolto

*Press the button above from the audioguide homepage and scan the QR code to listen*




Powered by **CO|CULT|PURE**

App disponibile nelle seguenti lingue / *App available in the following languages*



# Press tour di lancio del cammino



Sezioni Edizioni Locali Servizi **CORRIERE DELLA SERA**

**il bello dell'Italia**  
CORRIERE DELLA SERA

**IN EVIDENZA** Gasisco, la difesa di Serapio: «Contatto indiretto». Ma gli inquirenti: movente ricostruito nel dettaglio

## I Cammini degli Etruschi, sette nuovi modi per scoprire una civiltà millenaria

di Manuela Pelati

Circa 120 chilometri di escursioni inaugurate il 14 novembre tra necropoli, fonti termali, aree boschive e animali selvatici

*(Bdi n. 1.025)* Camminando tra le varietà di piante come faggi, querce, castagni e sugheri si possono odorare i profumi di mentuccia, rosmarino e timo. Si scorgono mandrie di cavalli liberi al pascolo, si avvistano poiane in volo a caccia di prede, si respira profondamente e ci si ferma ad ammirare rocce e paesi medievali in cima alle colline. Il percorso tracciato dai nuovi sette Cammini degli Etruschi inaugurati il 14 novembre scorso, tra valli e colline che vanno da Cerveteri a Vulci, è però prima di tutto un incontro con la storia dell'antica civiltà millenaria. Gli itinerari, circa in 120 chilometri complessivi di escursioni, collegano alcuni dei luoghi simbolo dell'Etruria Meridionale, dalla Necropoli della Banditaccia di Cerveteri alla Necropoli del Monterozzi di Tarquinia, passando per Vulci, San Giovenale, Pyrgi e altre straordinarie testimonianze archeologiche. Partendo dalle terme di Stigliano, il trekking di 19 chilometri conduce a Vulci. Nell'area a valle di Canale Monterano, le acque termali sulfuree sgorgano dalla sorgente da millenni e nel parco del complesso edificato nel dopoguerra su una residenza nobile storica del XVIII secolo, dove c'è anche un resort di 40 camere, i resti dei templi romani ancora visibili segnano l'esistenza di un'antica area sacra. «Gli eserciti romani obbligavano i soldati a effettuare qui la quarantena - racconta Paolo Guardala dell'associazione Amici della Via Clodia che accompagna nelle escursioni per conto della «Dino Etruskey» - si trattava di 40 giorni di bagni termali al ritorno dalle battaglie, necessari per poter entrare a Roma».




# Influencer tour




**tom\_search**  ...

Tom Search

568 post 245.000 follower 570 seguiti

L'escursionismo è di tutti e per tutti!   

 in elenco AGCOM

 Sul mio sito ti prepari per le tue avventure e risparmi con il Tom Sconti! 

[linktr.ee/TomSearch](https://linktr.ee/TomSearch)  tom\_search





**Grazie per l'attenzione!**

**[www.etruskey.it](http://www.etruskey.it)**

