



BOLLETTINO FENOLOGICO PHENOLOGICAL BULLETIN

14 settembre 2023
2023 September 14





Documento realizzato nell'ambito del Programma

Rete Rurale Nazionale 2014-22

Piano di azione biennale 2021-23

Scheda progetto CREA 5.3 AGROMETEORE

Autorità di gestione:

Ministero dell'agricoltura, della sovranità alimentare e delle foreste

Direzione Generale Sviluppo Rurale

Direttore Generale: Simona Angelini

Responsabile scientifico: Chiara Epifani

Autori: Chiara Epifani, Roberta Alilla, Fausto Carbonari

Impaginazione e grafica:

Roberta Ruberto e Mario Cariello

**RETERURALE
NAZIONALE
20142020**



Progetto realizzato con il contributo del FEASR (Fondo Europeo Agricolo per lo Sviluppo Rurale)
nell'ambito delle attività previste dal Programma Rete Rurale Nazionale 2014-2022



IPHEN

Italian Phenological Network



BOLLETTINO FENOLOGICO

PHENOLOGICAL BULLETIN

14 settembre 2023 - 2023 September 14

Olea europaea, Vitis vinifera

Elaborazioni eseguite su dati fenologici prodotti dalla rete di rilevatori volontari aderenti al progetto IPHEN e su dati meteo-climatologici NOAA-GSOD.
The outputs hereafter presented are based on phenological data collected by the network of volunteer observers of IPHEN project and on NOAA-GSOD meteo-climate data.

www.reterurale.it/fenologia

Attività finanziata nell'ambito della Rete Rurale Nazionale 2014-2020, progetto AGROMETEORE

CREA Centro di ricerca Agricoltura e Ambiente



INDICE - INDEX

dati METEOROLOGICI - METEOROLOGICAL data.....	4
dati FENOLOGICI - PHENOLOGICAL data	7
FENOLOGIA - PHENOLOGICAL OVERVIEW	8
Vite - Grapevine	8
Olivo - Olive.....	10
Foto dai rilevatori.....	12
PROSSIMA EMISSIONE - NEXT ISSUE.....	17

Per informazioni sull'andamento agrometeorologico del mese precedente, si rimanda alla rubrica Agrometeo pubblicata mensilmente all'interno della rivista "Pianeta PSR" di Rete Rurale Nazionale e disponibile all'indirizzo <http://www.pianetapsr.it/mensileclick>



DATI METEOROLOGICI – METEOROLOGICAL DATA

Le elaborazioni meteo e fenologiche utilizzano i dati di temperatura giornaliera delle stazioni del "Global Surface Summary of the Day" (GSOD) del NCDC/NOAA. Il trentennio di riferimento 1981-2010 è tratto dalla banca dati del Centro CREA-Agricoltura e Ambiente. L'inquadramento meteoroclimatico è basato sugli ultimi sette giorni di dati **GSOD**, disponibili quasi in tempo reale, integrati con le previsioni giornaliere del modello COSMO-ME ottenute tramite il Servizio Meteorologico dell'Aeronautica Militare, fino alla data di emissione del bollettino.

Maggiori dettagli sulle procedure di interpolazione dei dati meteorologici e sul modello di sviluppo fenologico della Robinia sono disponibili nel lavoro di Alilla *et al.*, 2022 (<https://doi.org/10.3390/agronomy12071623>). Le mappe fenologiche di previsione si basano sui dati di forecast elaborati nell'ambito delle attività dell'Osservatorio di Agro-meteo-climatologia del CREA-Agricoltura e Ambiente (Bellucci *et al.*, in press).

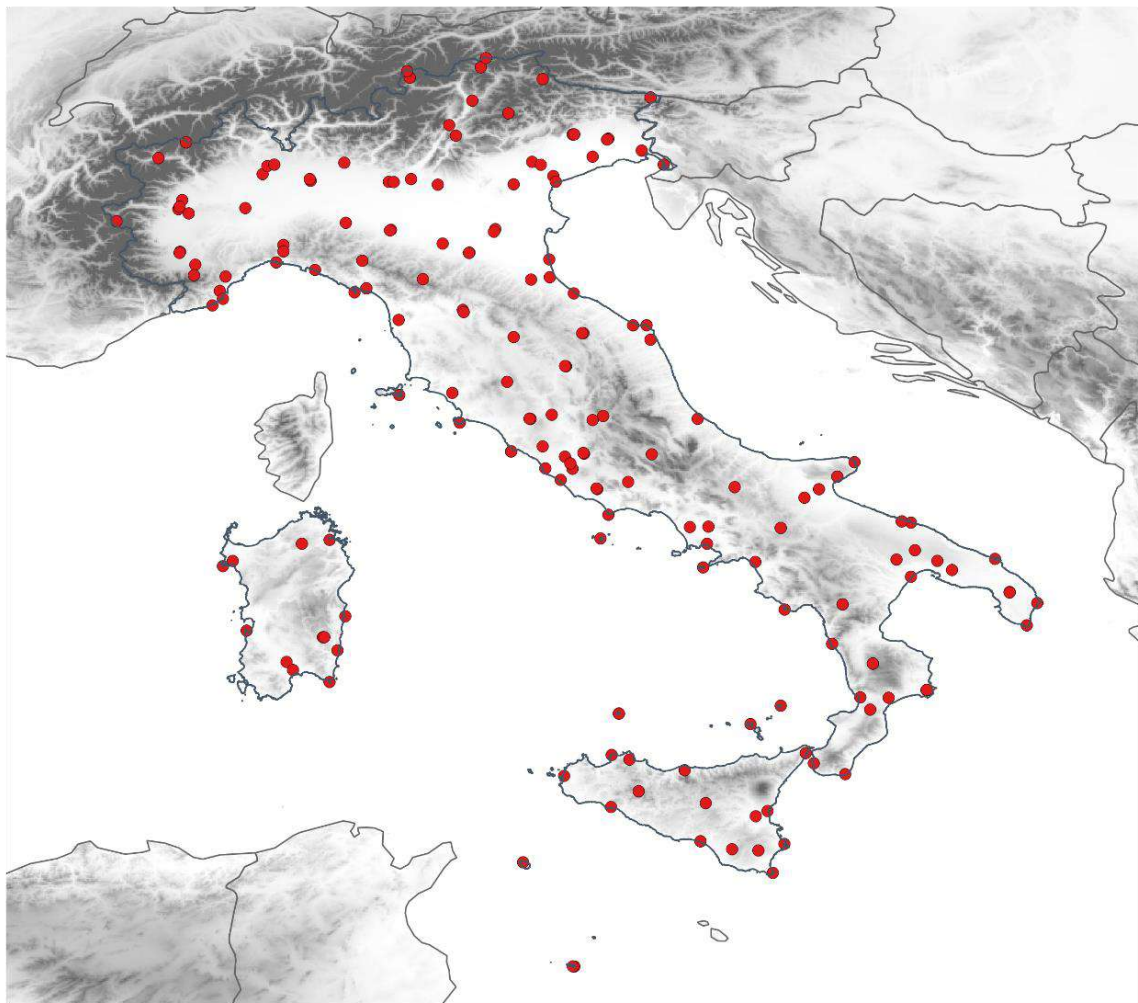


Fig. 1 – Stazioni meteorologiche della rete GSOD. Meteorological stations of GSOD network



CARTE DI ANOMALIA DI TEMPERATURA

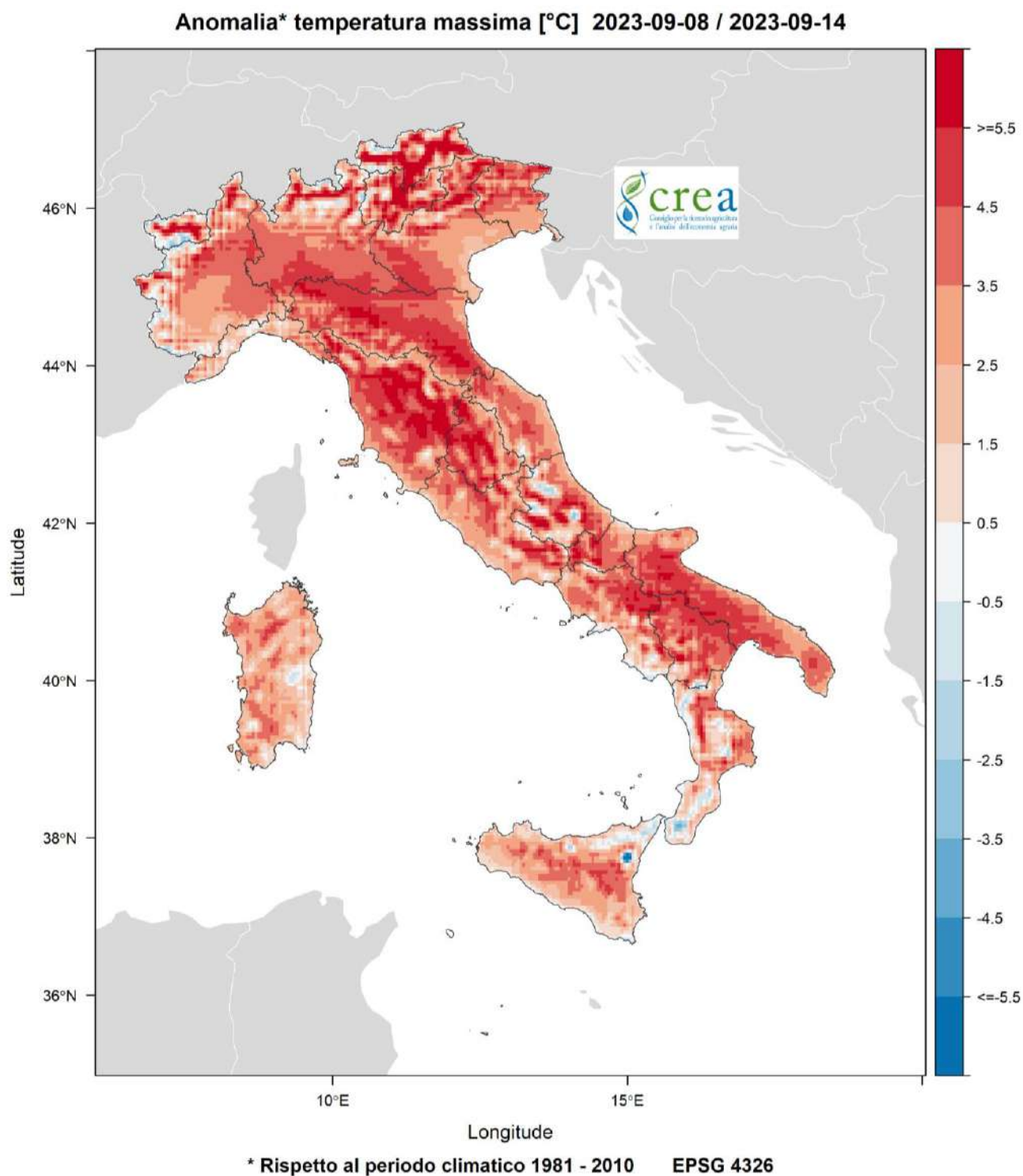


Fig. 2 - Anomalia della temperatura massima nel periodo in esame rispetto alla media 1981 - 2010. Anomaly of maximum temperature for the analyzed period with reference to the 1981-2010 mean values.

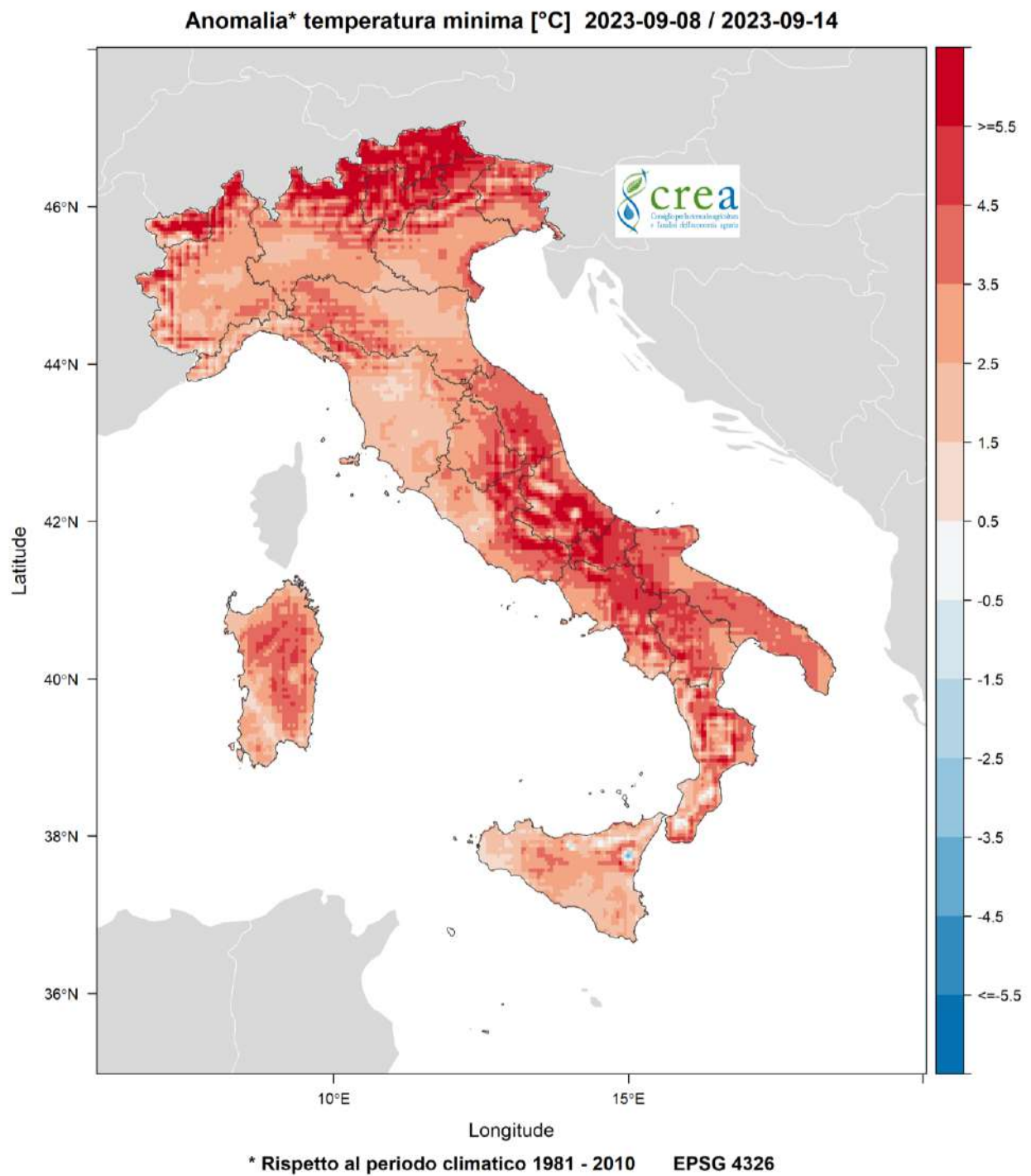


Fig. 3 - Anomalia della temperatura minima nel periodo in esame rispetto alla media 1981 - 2010. Anomaly of minimum temperature for the analyzed period with reference to the 1981-2010 mean values.



DATI FENOLOGICI – PHENOLOGICAL DATA

Gli Enti che quest'anno hanno aderito al Progetto IPHEN sono:

- Servizio Informativo agrometeorologico siciliano SIAS - Regione Siciliana
- ARPAS Sardegna – Regione Sardegna
- Centro di Agrometeorologia Applicata Regionale CAAR - Regione Liguria
- Agenzia per l'Innovazione nel Settore Agroalimentare e della Pesca AMAP - Regione Marche
- Apilombardia – Regione Lombardia
- Aspromiele – Regione Piemonte
- Le nostre api associazione apicoltori Emilia-Romagna – Regione Emilia-Romagna
- Osservatorio Nazionale Miele
- Associazione Laziale Alpa Lazio - Regione Lazio
- Consorzio tutela del Franciacorta - Regione Lombardia
- Fondazione Edmund Mach – Regione Trentino-Alto Adige
- Parco Adda Nord – Regione Lombardia

a cui si aggiungono rilevatori che partecipano a titolo personale.

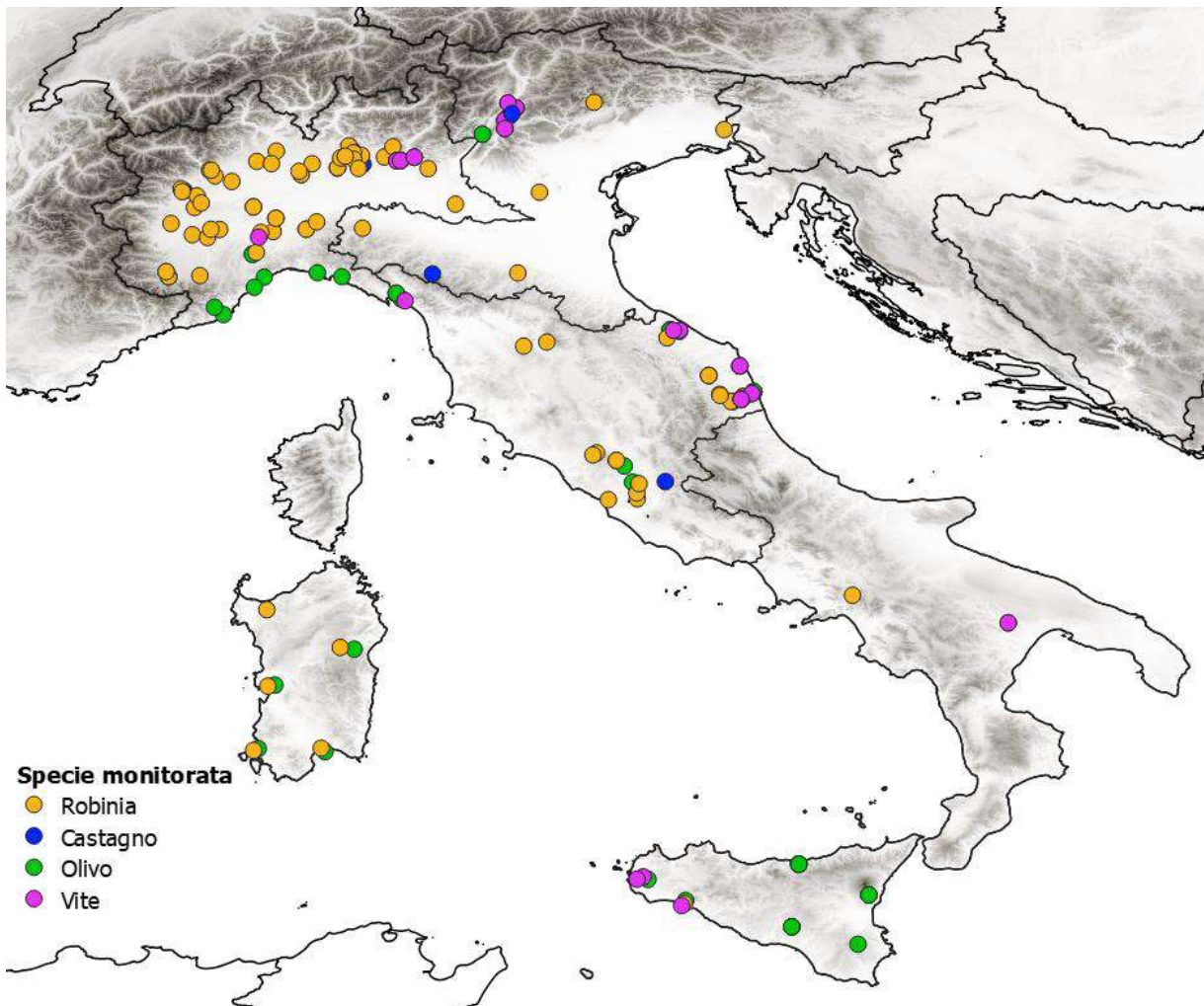


Fig. 4 – Rete IPHEN 2023. IPHEN Network 2023



FENOLOGIA - PHENOLOGICAL OVERVIEW

Vite - Grapevine

CARTA DI ANALISI - cv Cabernet sauvignon

Di seguito la carta di analisi dello sviluppo fenologico della cultivar Cabernet sauvignon. I rilievi fenologici di questa settimana sono stati effettuati in 1 sito tra il 14 settembre. Si evidenzia che, per questa settimana, l'accuratezza della carta potrebbe risentire del numero basso di rilievi effettuati in campo.

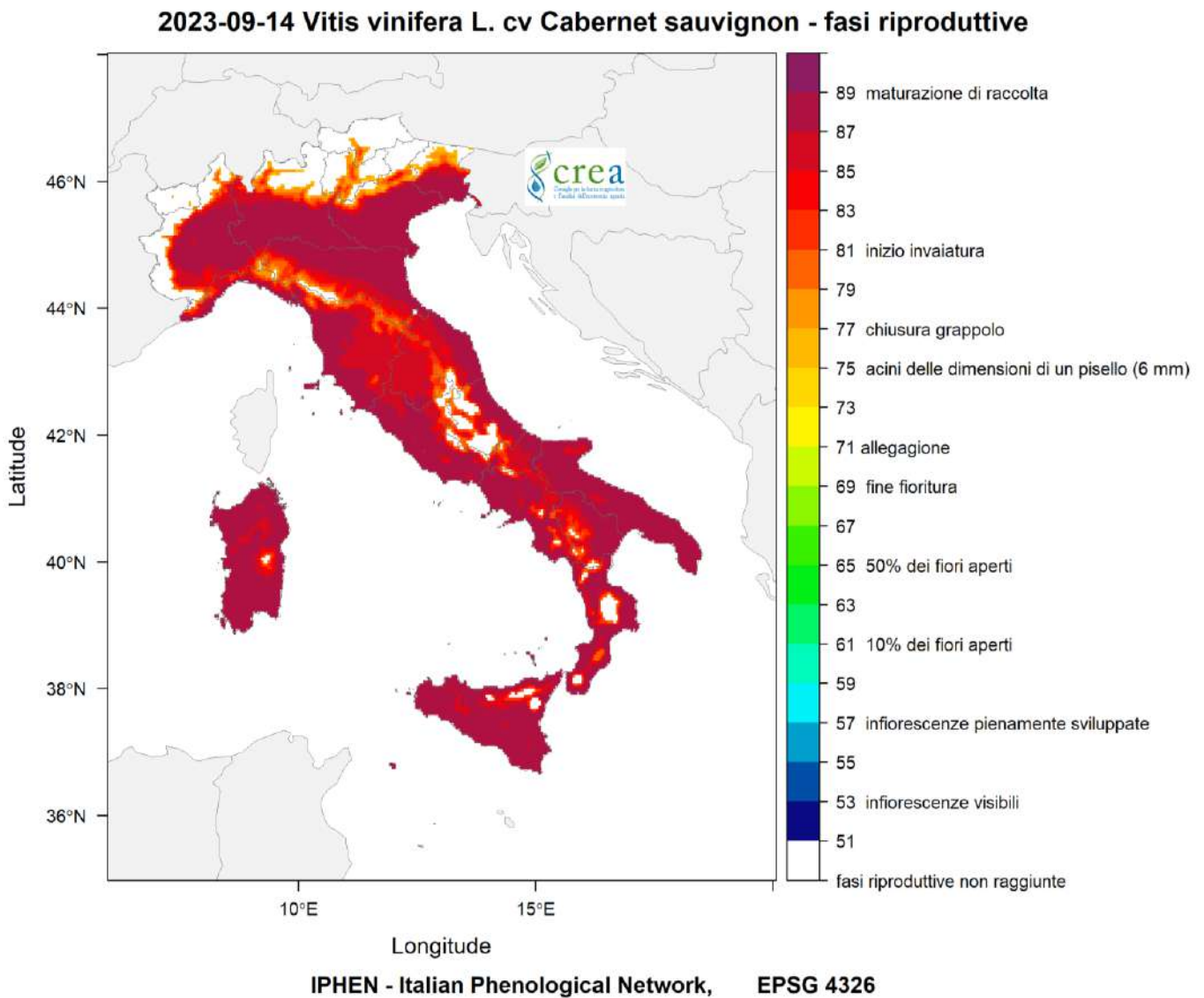


Fig. 5 - Carta di analisi per *Vitis vinifera* cv Cabernet. Analysis map for *Vitis vinifera* cv Cabernet.



CARTA DI PREVISIONE a 5 giorni – cv Cabernet sauvignon

Di seguito la carta di previsione dello sviluppo fenologico di Vite cv Cabernet sauvignon per il giorno 19 settembre. Si evidenzia che, per questa settimana, l'accuratezza della carta potrebbe risentire del numero basso di rilievi effettuati in campo.

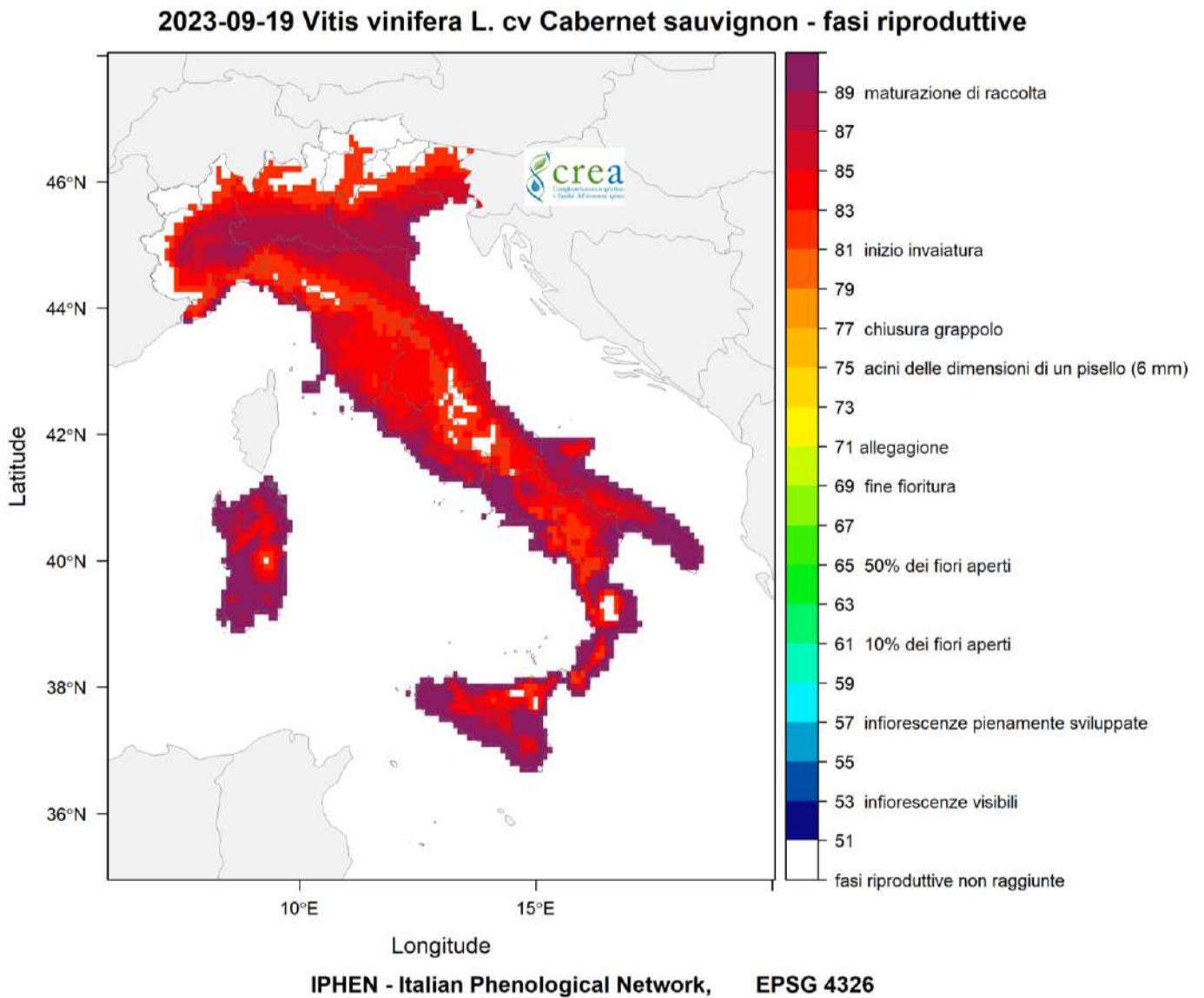


Fig.6 – Carta di previsione per Vitis vinifera cv Cabernet. Forecast map for Vitis vinifera cv Cabernet.



Olivo - Olive

CARTA DI ANALISI *Olea europaea*

Di seguito la carta di analisi dello sviluppo fenologico di Olivo. I rilievi fenologici di questa settimana sono stati effettuati in 1 siti tra il 12 e il 14 settembre.

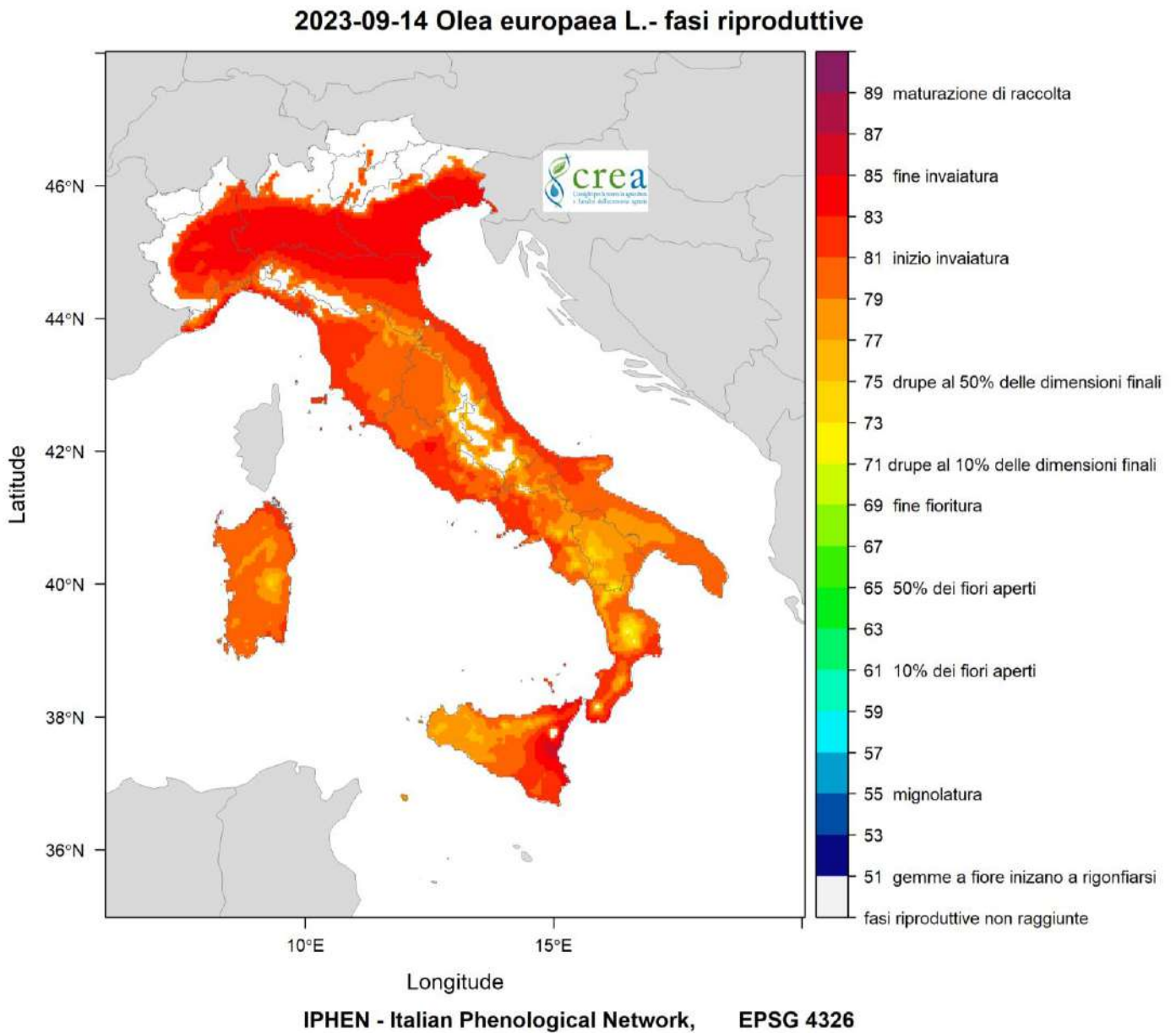


Fig. 7 - *Carta di analisi per Olea europaea*. Analysis map for *Olea europaea*.



CARTA DI PREVISIONE a 5 giorni - *Olea europaea*

Di seguito la carta di previsione dello sviluppo fenologico di Olivo per il giorno 19 settembre.

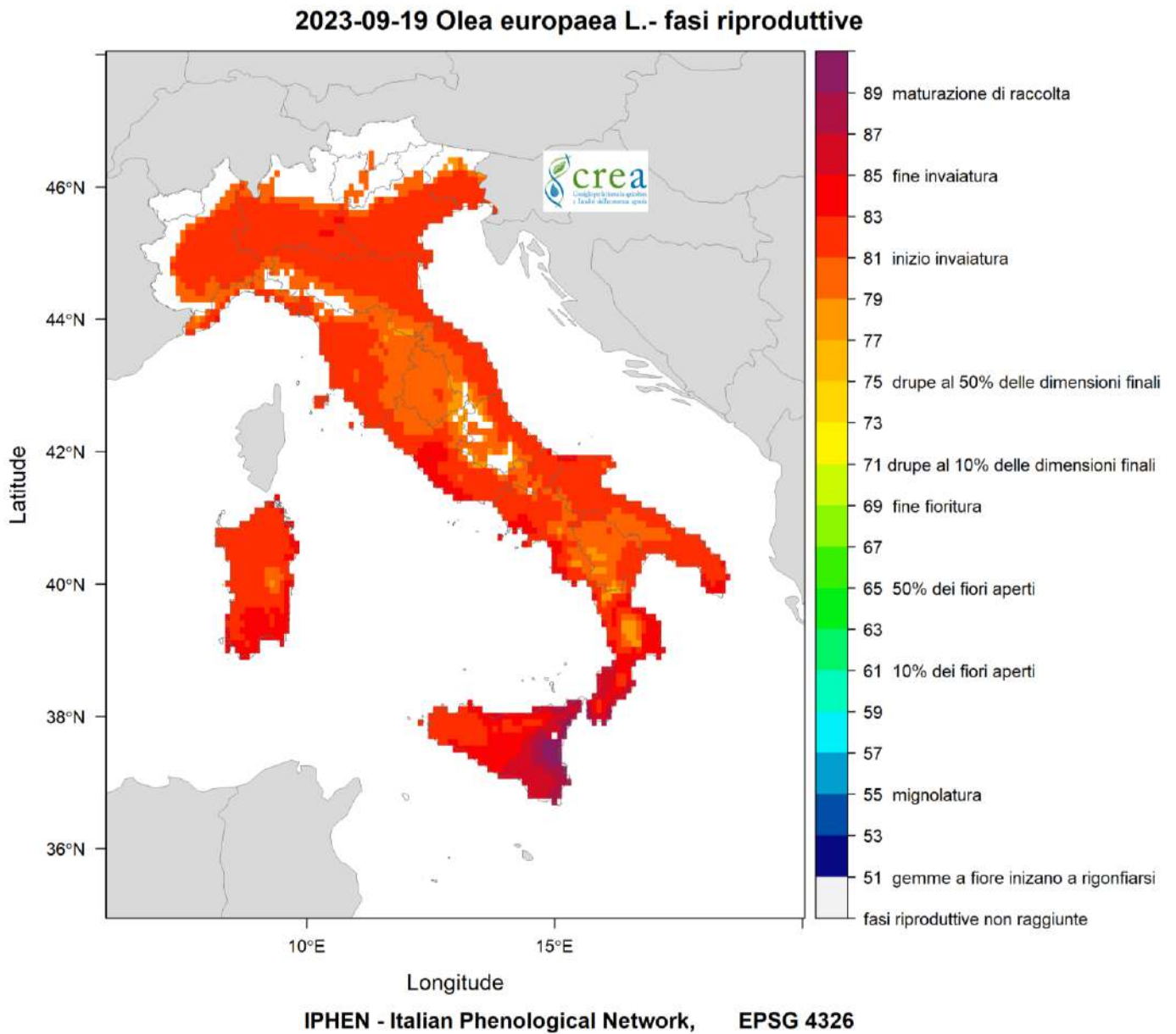


Fig. 8- Carta di previsione per *Olea europaea*. Forecast map for *Olea europaea*.




Foto dai rilevatori





BBCH81 Foto di Arpas
Dipartimento di Cagliari





BBCH79 Foto di Arpas
Dipartimento di Nuoro



BBCH79 Foto di Arpas
Dipartimento di Oristano





PROSSIMA EMISSIONE - NEXT ISSUE

Giovedì 21 settembre / Thursday September 21



**RETERURALE
NAZIONALE
20142020**

RETE RURALE NAZIONALE

Autorità di gestione: Ministero dell'agricoltura, della sovranità alimentare e delle foreste

Via XX Settembre, 20 Roma

www.reterurale.it | reterurale@politicheagricole.it

@reterurale | www.facebook.com/reterurale | www.linkedin.com/showcase/reterurale