



LO SVILUPPO LOCALE IN PRATICA
BUONE PRATICHE E STUDY VISIT 2023
CALABRIA 4-6 OTTOBRE

L'ESPERIENZA DEL CAMMINO KALABRIA COAST
TO COAST DALLO IONIO AL TIRRENO

ANNA MANDARANO, KALABRIA TREKKING



www.kalabriacoasttoeast.it



Petrizzi, 6 ottobre 2023

CAMMINO KALABRIA COAST TO COAST



CAMMINO KALABRIA COAST TO COAST

- Ideato, realizzato e autofinanziato da Calabria Trekking APS. La prima viaggiatrice, da Brescia, lo ha percorso in solitaria a fine luglio 2020
- 55 km dallo Ionio al Tirreno nel cuore della Calabria, nel punto più stretto d'Italia, su sentieri, strade sterrate e secondarie a basso impatto di circolazione; coincide per circa 5 km con il Sentiero Italia del CAI, percorribile anche in MTB.
- 2 mari, Mar Ionio - Costa degli Aranci, Mar Tirreno - Costa degli Dei, 2 province, Catanzaro e Vibo Valentia, 2 fiumare, Beltrame e Angitola, 10 territori, Soverato, Montepaone, Petrizzi, Chiaravalle Centrale, San Vito sullo Ionio, Polia, Capistrano, Monterosso Calabro, Maierato, Pizzo, 5 borghi attraversati, 1 oasi naturalistica zona SIC, Lago Angitola, 1 sito archeologico, Rocca Angitola, 2 parchi marini regionali, Baia di Soverato dove si riproduce l'*hippocampus* e Parco marino Capocozzo-Vibo Marina-Capo Vaticano-Pizzo con incantevoli colonie di *posidonia oceanica*, 1 Parco Naturale Regionale delle Serre
- **Dati presenze registrate:**
 - 300 nel 2020
 - 970 nel 2021
 - 985 nel 2022
 - 1013 a ottobre 2023

Area geografica di provenienza: Italia 70%, Estero 30%

(Israele, USA, Bulgaria, Germania, Danimarca, Malta, Spagna, Francia, Inghilterra, Australia)



COME E' NATO E COME E' CRESCIUTO IL CAMMINO KCTC

- Costituzione di una rete di comunità, attraverso prot. d'intesa con gli enti pubblici, incontri con associazioni, cooperative, esercenti e cittadini delle aree interessate. Coinvolgimento di tour operator locali
- Sito web: Descrizione percorso, Tracce GPX/KML scaricabili gratuitamente previa registrazione, mappa interattiva, ospitalità, segnaletica verticale (cartelli in legno nelle aree rurali e di montagna, tabellari nei centri storici) e orizzontale (segnavia in vernice bianco e rossa, adesivi), check-in/check-out per la registrazione virtuale a garanzia di sicurezza e monitoraggio dei viaggiatori
- Canali social Facebook, Instagram, Whatsapp, Telegram
- Passaporto del viaggiatore sul quale apporre i timbri ufficiali dei borghi attraversati e delle strutture convenzionate; *Testimonium* a fine Cammino; assistenza virtuale durante il Cammino in real time; gadget legati alle tradizioni locali



Quali sono i principali impatti ottenuti?

- **Il tasso di occupazione delle zone rurali è in miglioramento**
 - Servizi trasporto bagagli, servizi navetta, servizi e-bike, servizi guida, pacchetti tour esperienziali, laboratori di tradizioni artigianali, servizi cibo da asporto

- **I servizi a livello locale sono in miglioramento**
 - Destagionalizzazione del turismo lento, nascita di B&B, case vacanza a servizio dei camminatori, nascita di glamping e aree tenda

- **L'occupazione e la partecipazione delle donne sono in miglioramento**
 - Nascita di Home restaurant e affittacamere

- **Attenzione della stampa nazionale e internazionale**
 - Il sole 24Ore, National Geographic, La Repubblica, Dove, Lonely Planet, Cammina Italia Rai News24, Linea Verde-Sentieri Rai1
 - World's Greatest Places del Time 2022

www.kalabriatrekking.it/il-cammino-coast-to-coast


www.kalabriatrekking.it



Cammina Italia, RaiNews24 – luglio 2021



LINEA VERDE Sentieri – RAI1 giugno 2023



QUALI SONO I PRINCIPALI RISULTATI OTTENUTI?

IN RIFERIMENTO AGLI INDICATORI DEL REG. UE 2021/2115

Promuovere l'inclusione sociale

Sensibilizzazione ambientale attraverso percorsi conoscitivi e sensoriali con le scuole primarie del territorio

Coinvolgimento di cooperative locali


Transizione intelligente dell'economia rurale

La presenza del Cammino KCTC, ha sensibilizzato le comunità in difesa di una faggeta secolare che sarebbe stata tagliata per far posto a un impianto industriale di energia eolica

Crescita e occupazione attraverso investimenti nelle zone rurali

Ristrutturazione di vecchi rifugi montani adibiti all'accoglienza del viaggiatore


Linea Verde Sentieri, RAI 1 giugno 2023



COSA DOBBIAMO CONOSCERE DEL NOSTRO TERRITORIO?

Per avviare/realizzare iniziative simili in un territorio rurale è importante:

- Studio del territorio, della sua storia e delle sue tradizioni
- Accessibilità e sicurezza dei sentieri
- Presenza omogenea di strutture per l'accoglienza su distanze percorribili in un giorno
- Facilità di collegamento stradale, ferroviaria e aeroportuale
- Sensibilizzazione delle comunità interessate
- Creazione di reti formali e informali di collaborazione



BUON CAMMINO!

