LEADER

RETE RURALE NAZIONALE 2014 2020

I GAL NELLA POLITICA DI SVILUPPO RURALE 2014-2020

VOLUME II
CENTRO-SUD

I GAL NELLA POLITICA DI SVILUPPO RURALE 2014-2020

VOLUME II
CENTRO-SUD

RETE**RURALE**
NAZIONALE
2014 2020

LeaderConta è una pubblicazione informativa periodica e riporta in breve analisi e dati sulla programmazione e attuazione della misura 19 “Sviluppo locale di tipo partecipativo – L.E.A.D.E.R” dei Programmi di Sviluppo Rurale 2014-2020 delle Regioni italiane.

Per maggiori informazioni:
reteleader@crea.gov.it
www.reterurale.it/leader20142020
www.facebook.com/leader1420/

Documento realizzato dal CREA – PB nell’ambito del Programma Rete Rurale Nazionale 2014-2020
Piano di azione biennale 2017-18
Scheda Progetto Crea 19.1 “LEADER”
Autorità di gestione: Ministero delle politiche agricole alimentari forestali e del turismo
Ufficio DISRx - Dirigente: Paolo Ammassari

Responsabile scientifico: Raffaella Di Napoli
Autori: Fabio Muscas, Marta Striano
Elaborazione dati e cartografiche: Stefano Tomassini
Impaginazione e grafica: Fabio Lapiana

Dicembre 2018

INDICE

PRESENTAZIONE 7

PARTE PRIMA – IL LEADER NELLA PROGRAMMAZIONE 2014-2020 9

1. STORIA DI LEADER IN BREVE 11
2. IL METODO LEADER 13
3. IL LEADER NEI PROGRAMMI DI SVILUPPO RURALE DELLE REGIONI ITALIANE 17

PARTE SECONDA – I GAL DELLE REGIONI CENTRO-SUD 19

I GAL IN ABRUZZO 21

I GAL IN BASILICATA 39

I GAL IN CALABRIA 51

I GAL IN CAMPANIA 79

I GAL NEL LAZIO 111

I GAL NEL MOLISE 141

I GAL IN PUGLIA 151

I GAL IN SARDEGNA 199

I GAL IN SICILIA 235

PRESENTAZIONE

Il repertorio dei Gal nella Politica di Sviluppo Rurale 2014-2020 vuole contribuire a diffondere le principali informazioni su Leader 2014-2020, ed evidenziarne le specificità regionali e locali nella sua programmazione e attuazione.
La pubblicazione, suddivisa in due volumi in funzione della localizzazione geografica e della numerosità dei Gal in Italia, è composta da una scheda per ogni Regione in cui sono riassunte e aggregate le informazioni riguardo gli ambiti tematici, le risorse, la popolazione ed il territorio, e comprensiva della cartografia dell'area di intervento della Misura 19 - Leader /CLLD.
Ad ogni Regione sono associate le schede dei Gal selezionati che illustrano le principali caratteristiche territoriali, istituzionali, finanziarie e amministrative dei 198 Gal Italiani.
Per ogni Gal sono state prese in esame le SSL/PSL/PAL approvate dai responsabili regionali della Misura 19/Adg del PSR e da cui sono state estrapolate le informazioni specifiche relative agli ambiti tematici di intervento, alla storia e struttura societaria, alle caratteristiche territoriali e demografiche, alla ripartizione delle risorse e alle principali misure programmate da ogni Gal.
L'obiettivo è quello di fornire un agile strumento di divulgazione a politici, amministratori e tecnici che, coinvolti a vario titolo nelle politiche di Sviluppo Locale, abbiano necessità di avere informazioni generali e specifiche sugli interventi previsti, sulle caratteristiche territoriali e relativi contatti, ma anche avere eventuali spunti di riflessione sulla programmazione della Misura 19 Leader in Italia.
Il lavoro ha utilizzato come fonti primarie i dati ufficiali disponibili sia a livello Regionale (PSR) che a livello Locale (SSL/PSL/PAL) integrati e aggiornati dalle informazioni fornite dai Gal e dalle Adg attraverso i questionari semestrali della Rete Leader.
Il processo di selezione dei GAL e definizione delle SSL e delle risorse destinate alla loro attuazione è stato caratterizzato da procedure tecnico amministrative e da tempistiche non omogenee, nonché dalla modifica e/o variazione dei PSR e dei PAL/PSL. Tutti questi fattori hanno comportato un aggravio nell'attività e nella tempistica di acquisizione dei dati e delle informazioni presenti in questo rapporto che talvolta potranno risultare obsolete rispetto alle versioni in vigore.
I dati presenti all'interno della pubblicazione saranno periodicamente aggiornati e resi disponibili on-line sul portale Rete Rurale Nazionale (https://www.reterurale.it/leader20142020).

PARTE PRIMA
Il leader nella programmazione 2014-2020

STORIA DI LEADER IN BREVE

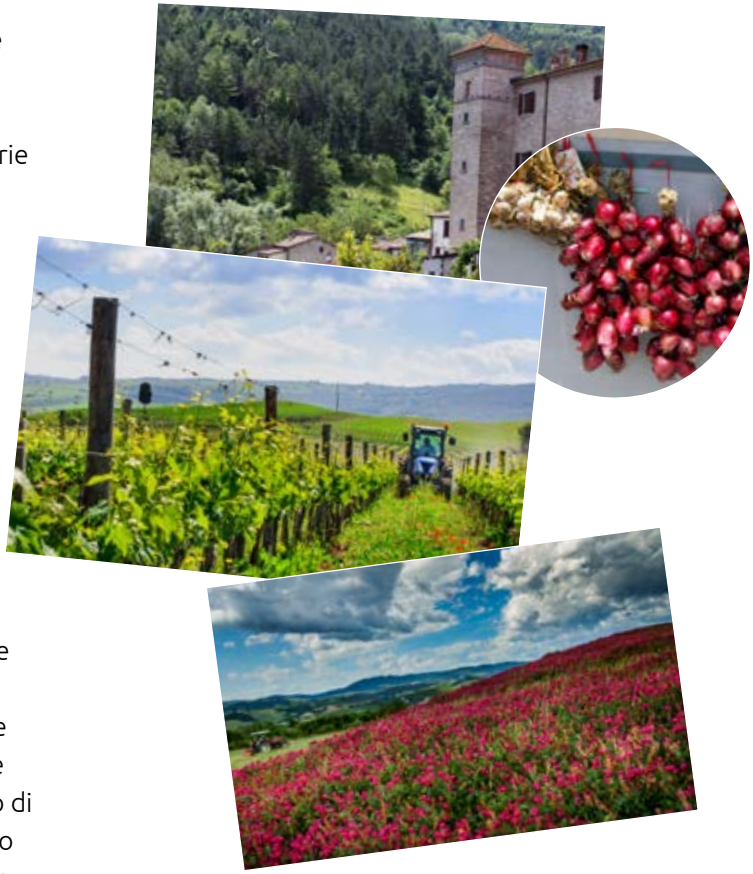

Lo sviluppo locale di tipo partecipativo (in inglese Community Led Local Development, CLLD) denominato L.E.A.D.E.R. è lo strumento più importante e innovativo delle politiche comunitarie per lo sviluppo locale integrato e sostenibile dei territori rurali. L.E.A.D.E.R, acronimo di Liaison Entrée Actions de Development de là Economie Rural (collegamento tra le azioni di sviluppo dell'economia rurale), si basa sul cosiddetto approccio "bottom-up" e pone al centro dell'attenzione i **GAL** (Gruppi di Azione Locale) costituiti da un partenariato pubblico - privato che hanno il compito di elaborare e realizzare a livello locale una strategia di sviluppo pilota, innovativa, multisettoriale e integrata (**SSL** – Strategia di Sviluppo Locale).
La promozione dello sviluppo integrato delle aree rurali, sostenuto dall'approccio LEADER negli ultimi venticinque anni, pur costituendo una delle acquisizioni più recenti nell'ambito delle politiche comunitarie e poi nazionali/regionali, è il risultato di un processo di revisione del sostengo comunitario sempre più attento alle problematiche di sviluppo delle aree rurali avviato con l'introduzione dell'Atto Unico del 1986 e il documento "Il futuro del mondo rurale"(1988), che hanno tracciato le linee di una nuova politica di sviluppo rurale decisamente ispirata ad una logica territoriale, perseguita con un approccio integrato ai problemi socio-economici e l'animazione sociale per il rafforzamento dei legami tra gli operatori e l'ambiente socio-economico; l'offerta di servizi destinati alle imprese.
In questo contesto, di progressiva riforma delle politiche comunitarie, nel 1991, ha mosso i primi passi l'Iniziativa Comunitaria Leader che nel corso

degli anni ha ampliato la sua portata fino ad essere, nella fase 2007-2013, inserita nell'ambito della programmazione generale delle politiche dell'Unione per lo sviluppo rurale. Anche in questa fase di programmazione (2014-2020) **al metodo Leader viene riconosciuto un ruolo strategico nel favorire la coesione territoriale e una crescita sostenibile, inclusiva e intelligente delle zone rurali, tanto che gli viene destinato almeno il 5% delle risorse di ogni Programma di Sviluppo Rurale di ogni Stato dell'Unione e di ogni Regione italiana, per un investimento complessivo di oltre 9.540 milioni di Euro (dei quali 1.197 milioni in Italia).**

"Il Trattato sul Funzionamento dell'Unione Europea (Gazzetta ufficiale n. C 326 del 26/10/2012) ha aggiunto la coesione territoriale agli obiettivi della coesione economica e sociale... A tal fine, e per sfruttare meglio le potenzialità a livello locale, occorre rafforzare e agevolare le iniziative di sviluppo locale di tipo partecipativo stabilendo norme comuni e prevedendo uno stretto coordinamento per tutti i fondi SIE. Le iniziative di sviluppo locale di tipo partecipativo dovrebbero tenere in considerazione le esigenze e le potenzialità locali, nonché le pertinenti caratteristiche socioculturali. Un principio essenziale dovrebbe essere quello di assegnare ai gruppi di azione locale che rappresentano gli interessi della collettività la responsabilità dell'elaborazione e dell'attuazione delle strategie di sviluppo locale di tipo partecipativo."

(considerando n.31 del Regolamento UE 1303/2013)

"L'approccio LEADER allo sviluppo locale si è dimostrato, nel corso degli anni, un efficace strumento di promozione dello sviluppo delle zone rurali, pienamente confacente ai bisogni multisettoriali dello sviluppo rurale endogeno grazie alla sua impostazione "dal basso verso l'alto" (bottom-up). È quindi opportuno che LEADER sia mantenuto e che la sua applicazione resti obbligatoria per tutti i programmi di sviluppo rurale a livello nazionale e/o regionale"

(considerando n.31 del regolamento UE 1305/2013)

IL METODO LEADER

L'introduzione del metodo Leader ha permesso nel corso degli ultimi venticinque anni di sperimentare e diffondere un nuovo approccio (territoriale, integrato, partecipativo, multisettoriale) ai problemi di sviluppo locale. Si tratta di un passaggio epocale verso una nuova etica della politica comunitaria basata su criteri quali la sostenibilità, la responsabilità e la solidarietà per garantire, alle generazioni attuali e future, un ambiente salubre ed evitare il degrado e la scomparsa di risorse naturali, storiche, culturali non ripristinabili. Una politica anche più equa perché capace di garantire alle comunità locali, attraverso una concreta e fattiva partecipazione ai processi decisionali per la programmazione e gestione del sostegno pubblico, la possibilità di fruire delle risorse e di trarne delle opportunità. L'Approccio, si basa sull'idea che esistano una molteplicità di modelli di sviluppo a livello locale, le cui specificità derivano dalle caratteristiche intrinseche del territorio (cioè tutte le componenti ambientali, economiche, sociali, culturali che ne hanno determinato nel tempo i processi e le modalità di sviluppo). Nell'ambito del LEADER, i fattori immateriali assumono un ruolo fondamentale, al pari delle risorse economiche e strutturali, nel favorire, orientare e consolidare le dinamiche di sviluppo integrate e sostenibili.

La Regolamentazione Comunitaria concettualmente e operativamente sviluppa questi elementi attorno a due fattori dei sistemi locali: il sistema delle risorse endogene (economiche, ambientali e sociali) e il sistema relazionale locale (popolazione, attori pubblici e privati).

LEADER È

concepito dal basso (**bottom-up**) tenendo conto dei bisogni e delle potenzialità locali;

concentrato in **territori** subregionali specifici in cui risiedono da 10.000 a 150.000 abitanti. Gli Stati membri (in Italia le Regioni) individuano le aree ammissibili;

basato sulla costituzione di **partnership** locali composte da rappresentanti degli interessi socio-economici locali sia pubblici che privati del territorio che hanno il compito di individuare gli obiettivi e le priorità di investimento a livello locale;

gestito dai GAL – Gruppi di azione Locale che, oltre a elaborare la strategia, hanno il compito di svolgere tutte le attività di animazione, comunicazione e tecnico amministrative necessarie all'attuazione (**decentramento amministrativo e finanziario**);

attuato attraverso SSL – strategie di sviluppo locale **innovative, integrate e multisettoriali**;

basato sul networking fra gli attori e i territori rurali extralocali (**Rete e Cooperazione**).

Nel sostenere processi di sviluppo **bottom-up**, la politica rurale promuove la costruzione di percorsi basati sulle risorse endogene e l'intervento proattivo degli attori locali a cui vengono delegate le funzioni di programmazione, attuazione e controllo delle strategie messe in campo a livello locale (***decentramento gestionale e finanziario***). Affinché sia possibile attivare tali processi, la Commissione pone come condizione sine qua non l'individuazione di aree omogenee sufficientemente vaste per assicurare la necessaria massa critica (in termini di risorse socio-economiche) alla realizzazione delle Strategie di Sviluppo Locale e, nello stesso tempo, abbastanza piccole da massimizzare la partecipazione degli attori locali. Per orientare gli Stati Membri, la "dimensione ***territoriale*** locale" delle zone sostenute dall'azione LEADER, viene definita delimitandole in relazione alla numerosità della popolazione residente (al massino aree con 150 mila abitanti). In questa prospettiva il "locale" non è associato ad una geometria istituzionale-amministrativa o "settore" di policy (es. ambientale) o come fattore produttivo (es. la terra). Attraverso il parametro "popolazione" la Commissione ha cercato di privilegiare un processo di individuazione delle aree maggiormente centrato sul sistema delle relazioni sociali, – risultato della sedimentazione, nel lungo periodo, di pratiche sociali, politiche ed economiche, consolidate in un dato luogo, espressione della cultura locale – in grado di costruire legami all'interno e all'esterno del contesto territoriale.
Obiettivo implicito del sostegno alla creazione dei ***partenariati***, formalizzati di natura mista e dotati di una struttura tecnica operativa per l'elaborazione e gestione di un Piano di Azione, è favorire l'adozione di comportamenti socialmente responsabili, la produzione di beni collettivi e rafforzare l'azione delle istituzioni pubbliche incentivandole verso una maggiore innovazione e efficienza. Infatti, i partenariati promossi con il LEADER vanno ben oltre la dicotomia pubblico-privato, aggregando associazioni espressione sia di interessi sociali-culturali-ambientali sia economici (di tutti i settori locali). I partenariati dei GAL sono quindi una forma associativa "nuova"

dove, oltre a ridisegnarsi il sistema delle relazioni, si ridefiniscono le motivazioni che portano gli attori ad associarsi strutturandole in idee di sviluppo condivise e impegni reciproci. In questo caso, oltre a rendere cogente il principio di rappresentatività territoriale dei partenariati, ne rafforza l'azione attribuendo alla struttura tecnica che li esprime una serie di funzioni, compiti e risorse per sensibilizzare e coinvolgere il composito tessuto locale (istituzionale, sociale, economico), accrescerne la capacità di esprimere progettualità, creare expertise e competenze a disposizione dei territori rurali e renderne effettive le scelte operate.

In sintesi il LEADER è il primo strumento comunitario che ha promosso la formazione di agenzie di sviluppo, dotandole di risorse finanziarie specifiche per la gestione e la realizzazione di azioni di animazione, la cui finalità, oltre il management delle azioni programmate con il contributo UE, è di rafforzare la coesione, il senso di appartenenza e l'identità locale.

Infine, anche le caratteristiche dei Piani di Sviluppo Locale che devono essere ***innovativi***, ***integrati*** e ***multisettoriali*** esprimono l'intenzione di sostenere politiche di sviluppo capaci di valorizzare le risorse endogene e rafforzare il sistema relazionale. Infatti, questi tre attributi, oltre a descrivere la logica compositiva delle Strategie di Sviluppo Locale e il carattere delle misure/azioni attivabili, esercitano una funzione essenziale nel rafforzare le relazioni fra attori appartenenti a diversi settori dell'economia e della società locale e rendere effettive le azioni dei singoli e combinarle per produrre comportamenti di sistema.

La normativa comunitaria attribuendo un carattere integrato, multisettoriale e sistemico ai PSL si è proposta di favorire la costruzione di uno strumento d'azione di tipo collettivo nel quale gli attori locali formalizzano interessi, soluzioni e percorsi condivisi. Nello stesso tempo ha cercato di superare gli ostacoli che influenzano negativamente la produttività intervenendo sul contesto in cui le imprese operano favorendo sia lo sviluppo di economie tangibili (come infrastrutture e servizi) sia intangibili (come le capacità di fare ***rete*** e ***cooperare*** sia all'interno del territorio sia con altre aree rurali).

IL LEADER NEI PROGRAMMI DI SVILUPPO RURALE DELLE REGIONI ITALIANE

I Regolamenti Comunitari della CE e poi l'Accordo di Partenariato elaborato da ogni Stato membro definiscono le priorità di intervento, il ruolo e le caratteristiche generali dei GAL e delle Strategie Locali e il loro contributo alle finalità della strategia Europea per una crescita inclusiva, sostenibile e intelligente delle zone rurali. Coerentemente con questo quadro ogni Regione italiana ha predisposto il proprio Programma di Sviluppo Rurale e ulteriormente definito, nell'ambito della misura 19 - Sviluppo locale di tipo partecipativo - L.E.A.D.E.R, le priorità, i risultati attesi, i metodi di intervento e di impiego per ogni fondo comunitario, le aree ammissibili, le caratteristiche e le modalità di selezione dei GAL e delle Strategie di Sviluppo Locale partecipativo LEADER. È sulla base di queste scelte che le Regioni selezionano (attraverso un bando pubblico) i GAL e le Strategie Locali.

IL QUADRO NORMATIVO

- Articoli 32-35 del Regolamento UE 1303/2013, recante disposizioni comuni sul Fondo europeo di sviluppo regionale, sul Fondo sociale europeo, sul Fondo di coesione, sul Fondo europeo agricolo per lo sviluppo rurale e sul Fondo europeo per gli affari marittimi e la pesca
- Articoli 42-44 Regolamento (UE) n. 1305/2013 del 17/12/2013 sul sostegno allo sviluppo rurale da parte del Fondo europeo agricolo per lo sviluppo rurale (FEASR)
- Sezione 3.1 dell'Accordo di partenariato Italia 2014 - 2020, pp. 683 -689
- Programmi di Sviluppo Rurale 2014-2020

IL PROCESSO DI PROGRAMMAZIONE E ATTUAZIONE DI LEADER – FASI E ATTORI COINVOLTI

CE – Predispone i Regolamenti comunitari di indirizzo e attuativi generali e approva i PSR (Programmi di Sviluppo Rurale)

Stati Membri – sulla base delle disposizioni comunitarie elaborano l'Accordo di Partnership

Stato Membro (in Italia le Regioni) – predispongono i PSR (Programmi di Sviluppo Rurale), emettono i bandi per la selezione dei GAL e delle SSL, valutano e approvano le SSL, assegnano le risorse per la realizzazione delle strategie, stipulano una convenzione con i GAL per dare avvio alle attività, monitorano il buon andamento delle attività e realizzano le attività di valutazione

GAL – realizzano le attività di animazione locale per la creazione di partnership pubblico-privata espressione del territorio, elaborano la SSL. Una volta selezionati, gestiscono e attuano le attività programmate nelle SSL: selezionando anche i beneficiari a livello locale, proseguendo le necessarie attività di animazione, informazione e comunicazione a livello locale e extralocale; monitorando e valutando le attività in essere; svolgendo tutte le attività tecnico amministrative

PARTE SECONDA
I GAL delle regioni centro-sud

I GAL IN ABRUZZO

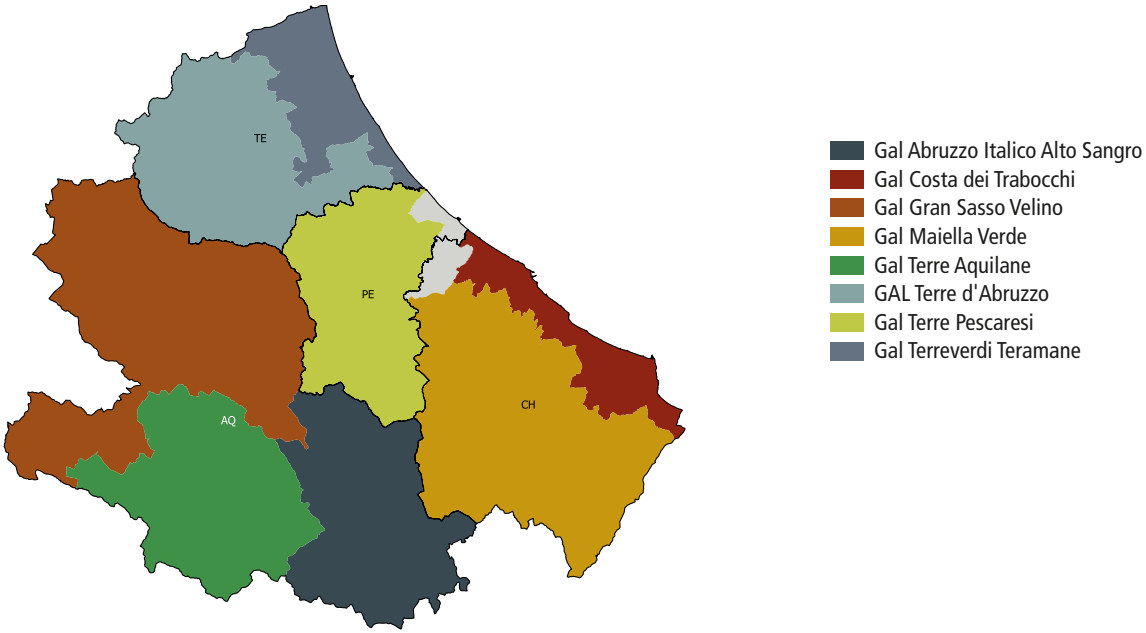

La Misura 19 in Abruzzo contribuisce alla Priorità 6 "Adoperarsi per l'inclusione sociale, la riduzione della povertà e lo sviluppo economico nelle zone rurali".
Le Strategie di Sviluppo Locale, proposte dai GAL dell'Abruzzo, sono principalmente finalizzate a sostenere:

- Lo sviluppo e innovazione delle filiere e dei sistemi produttivi locali;
- Il turismo sostenibile;
- Lo sviluppo della filiera dell'energia rinnovabile;
- L'inclusione sociale di specifici gruppi svantaggiati e/o marginali.

LEADER INTERVIENE

- Nel 93% del territorio regionale
- Dove risiedono 950.163 abitanti
- Coinvolgendo 300 comuni

RISORSE M19 PER SOTTOMISURA

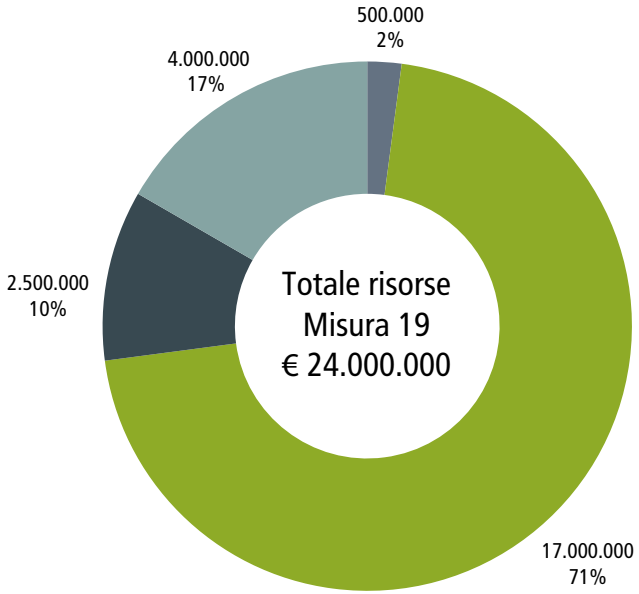

19.1
Sostegno preparatorio

19.2
Sostegno all'esecuzione degli interventi nell'ambito della strategia di sviluppo locale di tipo partecipativo

19.3
Preparazione e realizzazione delle attività di cooperazione del GAL

19.4
Sostegno per i costi di gestione e animazione

GAL Abruzzo Italico Alto Sangro

Indirizzo: Via Lamaccio, 2
Città: Sulmona (AQ)
Cap: 67039
Tel: 335 1296487
Sito: www.galabruzzo.it
Email: info@galaias.it
Contatto: Vincenzo Margiotta (Presidente GAL)

Comuni coinvolti:
Alfedena, Anversa degli Abruzzi, Ateleta, Barrea, Bugnara, Campo di Giove, Cansano, Castel di Sangro, Civitella Alfedena, Cocullo, Corfinio, Introdacqua, Opi, Pacentro, Pescasseroli, Pescocostanzo, Pettorano sul Gizio, Pratola Peligna, Prezza, Raiano, Rivisondoli, Rocca Pia, Roccaraso, Scanno, Scontrone, Sulmona, Villalago, Villetta Barrea, Vittorito

IL GRUPPO DI AZIONE LOCALE
Il GAL, costituito nel 2002, è una Società consortile composta da 26 soci (5 pubblici e 21 privati), rappresentativi delle principali componenti istituzionali, economiche e sociali del territorio.
Il GAL ha partecipato alla precedente esperienza di programmazione comunitaria 2007-2013, Leader-Asse IV.

IL TERRITORIO
- Il territorio, montano, è caratterizzato interamente da zone con problemi complessivi di sviluppo (30 Comuni).
- Area di intervento: 1.330,66 km^2 (il 12% della superficie regionale) dei quali 544,06 km^2 (40,9%) ricadono in parchi nazionali o regionali.
- 65.227 abitanti (il 5% della popolazione regionale)
- 30 comuni coinvolti (il 10% della regione) dei quali:
  - 30 sono comuni montani
  - Il 50% dei comuni (15) sono "Piccoli comuni" fino a 1000 ab.
  - 30 Comuni rientrano nella strategia "Aree Interne" – ossia significativamente distanti dai principali centri di offerta di servizi essenziali (istruzione, salute e mobilità)
- Uso del suolo nell'area del GAL:
  - 50% superficie forestale
  - 19% superficie agricola (pascoli, seminativi, coltivazioni permanenti)
  - 2,8% aree artificiali (edificate, industriali, infrastrutture, etc)
  - 28,3% altra superficie

USO DEL SUOLO NELL'AREA DEL GAL

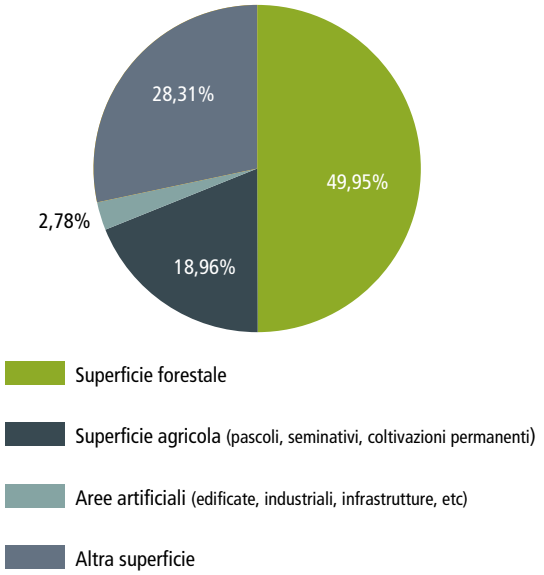

RISORSE FINANZIARIE PER SOTTOMISURA

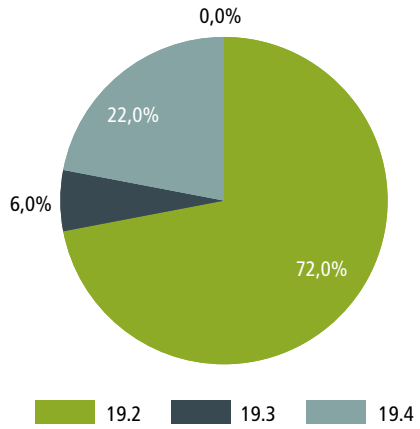

LA STRATEGIA DI SVILUPPO LOCALE

Esperienze 2020: proposte e produzioni intelligenti, sostenibili ed inclusive

I principali ambiti tematici e di intervento individuati dal GAL per la definizione della propria SSL sono:

- Turismo sostenibile
- Sviluppo e innovazione delle filiere e dei sistemi produttivi locali
- Sviluppo della filiera dell'energia rinnovabile

Una quota significativa delle risorse pubbliche, circa il 72% sono destinate alle azioni per lo sviluppo locale, fra le quali assume una particolare importanza il sostegno ad interventi per ottimizzare le potenzialità delle produzioni locali specializzanti e caratterizzanti (misura 19.2 Strategie di Sviluppo Locale).

Il 6% delle risorse sono riservate alla realizzazione di progetti di cooperazione, fra i quali: Terre d'Abruzzo; Abruzzo Nature Collection (misura 19.3 Cooperazione Leader).

Il restante 22% viene utilizzato per la gestione del Piano di Azione e la realizzazione di azioni di animazione, comunicazione e accompagnamento a livello locale per gli attori pubblici e privati, le imprese, gli enti locali e la popolazione (misura 19.4 Costi di esercizio e di animazione).

GAL Costa dei Trabocchi

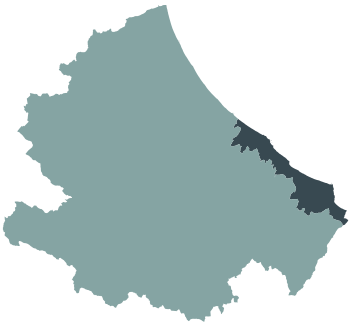

Indirizzo: Via Padova, 4
Città: Vasto (CH)
Cap: 66054
Tel: 0873 311035
Sito: http://galcostadeitrabocchi.it
Email: galcostadeitrabocchi@gmail.com
Contatto: : Carlo Ricci (Direttore GAL)

Comuni coinvolti:
Casalbordino, Fossacesia, Francavilla al Mare, Miglianico, Monteodorisio, Ortona, Pollutri, Ripa Teatina, Rocca San Giovanni, San Salvo, San Vito Chietino, Scerni, Tollo, Torino di Sangro, Treglio, Vasto, Villalfonsina

IL GRUPPO DI AZIONE LOCALE
Il GAL, costituito nel 2016, è una Società consortile composta da 59 soci (4 pubblici e 55 privati), rappresentativi delle principali componenti istituzionali, economiche e sociali del territorio.

IL TERRITORIO
- Il territorio, collinare, è caratterizzato interamente da zone rurali intermedie (17 Comuni).
- Area di intervento: 496,49 km^2 (il 5% della superficie regionale) dei quali 14,01 km^2 (2,8%) ricadono in parchi nazionali o regionali.
- 151.895 abitanti (il 12% della popolazione regionale)
- 17 comuni coinvolti (il 6% della regione) dei quali:
  - 17 sono comuni collinari
  - Il 6% dei comuni (1) sono "Piccoli comuni" fino a 1000 ab.
  - 11 Comuni rientrano nella strategia "Aree Interne" – ossia significativamente distanti dai principali centri di offerta di servizi essenziali (istruzione, salute e mobilità)
- Uso del suolo nell'area del GAL:
  - 12,4% superficie forestale
  - 71,8% superficie agricola (pascoli, seminativi, coltivazioni permanenti)
  - 12,3% aree artificiali (edificate, industriali, infrastrutture, etc)
  - 3,5% altra superficie

USO DEL SUOLO NELL'AREA DEL GAL

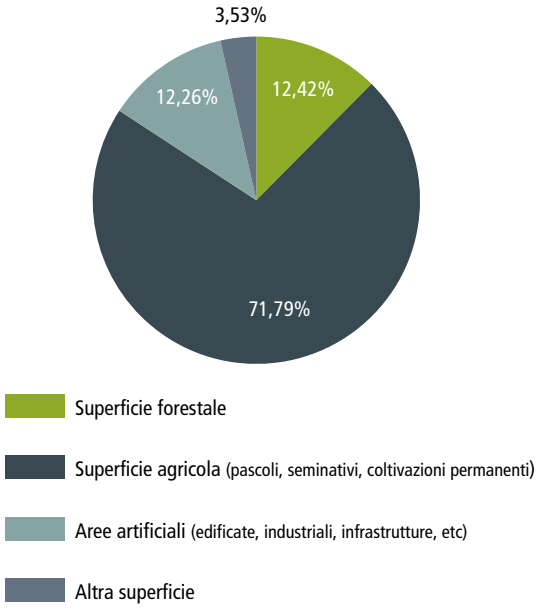

RISORSE FINANZIARIE PER SOTTOMISURA

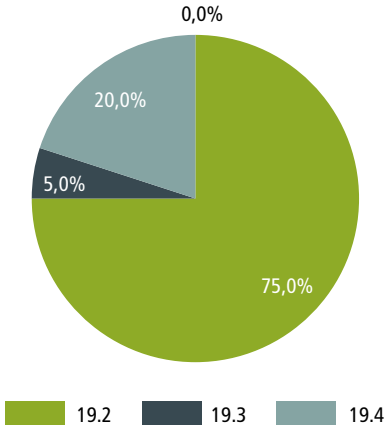

LA STRATEGIA DI SVILUPPO LOCALE

Trabocchi, dalla terra al mare

I principali ambiti tematici e di intervento individuati dal GAL per la definizione della propria SSL sono:

- Turismo sostenibile
- Sviluppo e innovazione delle filiere e dei sistemi produttivi locali

Una quota significativa delle risorse pubbliche, circa il 75% sono destinate alle azioni per lo sviluppo locale, fra le quali assume una particolare importanza il sostegno all'ecosistema digitale della cultura e del turismo per lo sviluppo della Costa dei Trabocchi i (misura 19.2 Strategie di Sviluppo Locale).

Il 5% delle risorse sono riservate alla realizzazione di progetti di cooperazione, fra i quali: Punti vendita sulla Via Verde; Promozione paniere prodotti tipici (misura 19.3 Cooperazione Leader).

Il restante 20% viene utilizzato per la gestione del Piano di Azione e la realizzazione di azioni di animazione, comunicazione e accompagnamento a livello locale per gli attori pubblici e privati, le imprese, gli enti locali e la popolazione (misura 19.4 Costi di esercizio e di animazione).

GAL Gran Sasso Velino

Indirizzo: Via Mulino Pile, 27
Città: Aquila (AQ)
Cap: 67100 **Tel:** 0862 701065
Sito: www.galgransassovelino.it
Email: info@galgransassovelino.it
Contatto: Roberto Donatelli (Presidente GAL)

Comuni coinvolti:
Acciano, Barete, Barisciano, Cagnano Amiterno, Calascio, Campotosto, Capestrano, Capitignano, Caporciano, Carapelle Calvisio, Carsoli, Castel del Monte, Castel di Ieri, Castelvecchio Calvisio, Castelvecchio Subequo, Collepietro, Fagnano Alto, Fontecchio, Fossa, Gagliano Aterno, Goriano Sicoli, L'Aquila, Lucoli, Magliano de' Marsi, Molina Aterno, Montereale, Navelli, Ocre, Ofena ,Oricola , Pereto, Pizzoli, Poggio Picenze, Prata d'Ansidonia, Rocca di Botte, Rocca di Cambio, Rocca di Mezzo, San Benedetto in Perillis, San Demetrio ne' Vestini, San Pio delle Camere, Sant'Eusanio Forconese, Santo Stefano di Sessanio, Scoppito, Scurcola Marsicana, Secinaro, Tagliacozzo, Tione degli Abruzzi, Tornimparte, Villa Santa Lucia degli Abruzzi

IL GRUPPO DI AZIONE LOCALE
Il GAL, costituito nel 2010, è una Società consortile composta da 54 soci (5 pubblici e 49 privati), rappresentativi delle principali componenti istituzionali, economiche e sociali del territorio.
Il GAL ha partecipato alla precedente esperienza di programmazione comunitaria 2007-2013, Leader-Asse IV.

IL TERRITORIO
- Il territorio, montano, è caratterizzato interamente da zone con problemi complessivi di sviluppo (50 Comuni).
- Area di intervento: 1.882,54 km^2 (il 17% della superficie regionale) dei quali 981,83 km^2 (41,7%) ricadono in parchi nazionali o regionali.
- 58.423 abitanti (il 4% della popolazione regionale)
- 50 comuni coinvolti (il 16% della regione) dei quali:
  - 50 sono comuni montani
  - Il 62% dei comuni (31) sono "Piccoli comuni" fino a 1000 ab.
  - 39 Comuni rientrano nella strategia "Aree Interne" – ossia significativamente distanti dai principali centri di offerta di servizi essenziali (istruzione, salute e mobilità)
- Uso del suolo nell'area del GAL:
  - 44,7% superficie forestale
  - 27,3% superficie agricola (pascoli, seminativi, coltivazioni permanenti)

USO DEL SUOLO NELL'AREA DEL GAL

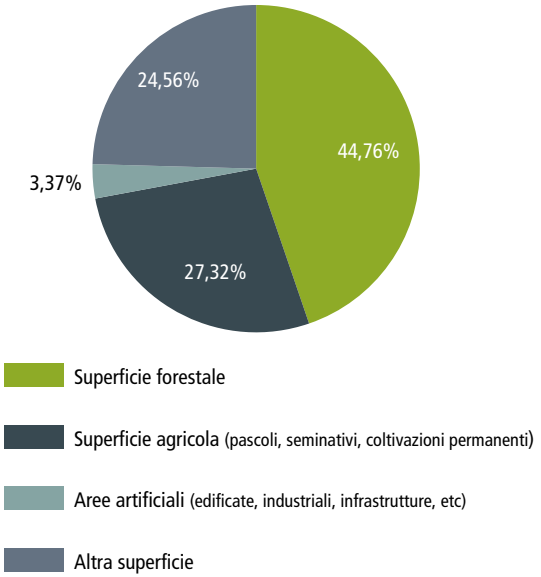

RISORSE FINANZIARIE PER SOTTOMISURA

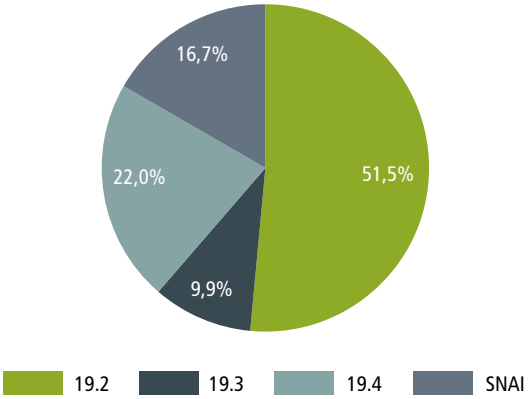

- 3,4% aree artificiali (edificate, industriali, infrastrutture, etc)
- 24,6% altra superficie

LA STRATEGIA DI SVILUPPO LOCALE

Il distretto del ben vivere

I principali ambiti tematici e di intervento individuati dal GAL per la definizione della propria SSL sono:

- Sviluppo e innovazione delle filiere e dei sistemi produttivi locali
- Turismo sostenibile
- Inclusione sociale di specifici gruppi svantaggiati e/o marginali

Una quota significativa delle risorse pubbliche, circa il 51% sono destinate alle azioni per lo sviluppo locale, fra le quali assume una particolare importanza il sostegno alla valorizzazione di pascoli montani, rifugi e delle risorse idriche (misura 19.2 Strategie di Sviluppo Locale).

Il 10% delle risorse sono riservate alla realizzazione di progetti di cooperazione, fra i quali: Terre d'Abruzzo; Viaggio tra Natura e Cultura – Walkabout; I territori di Enrico Mattei e il sogno dell'indipendenza energetica: le bio-energy farm (misura 19.3 Cooperazione Leader).

Il 17% è destinato alla Strategia Nazionale per le Aree Interne (SNAI). Il restante 22% viene utilizzato per la gestione del Piano di Azione e la realizzazione di azioni di animazione, comunicazione e accompagnamento a livello locale per gli attori pubblici e privati, le imprese, gli enti locali e la popolazione (misura 19.4 Costi di esercizio e di animazione).

GAL Maiella Verde

Indirizzo: Via Frentana, 50 **Città:** Casoli (CH)
Cap: 66043 **Tel:** 0872 993499
Sito: www.maiellaverde.it
Email: maiellaverde@libero.it
Contatto: Domenico Francomano (Direttore GAL)

Comuni coinvolti: Altino, Archi, Ari, Arielli, Atessa, Bomba, Borrello, Bucchianico, Montebello sul Sangro, Canosa Sannita, Carpineto Sinello, Carunchio, Casacanditella, Casalanguida, Casalincontrada, Casoli, Castel Frentano, Castelguidone, Castiglione Messer Marino, Celenza sul Trigno, Civitaluparella, Civitella Messer Raimondo, Colledimacine, Colledimezzo, Crecchio, Cupello, Dogliola, Fara Filiorum Petri, Filetto, Fraine, Fresagrandinaria, Frisa, Furci, Gamberale, Gessopalena, Gissi, Giuliano Teatino, Guardiagrele, Guilmi, Lama dei Peligni, Lanciano, Lentella, Lettopalena, Liscia, Montazzoli, Monteferrante, Montelapiano, Montenerodomo, Mozzagrogna, Orsogna, Paglieta, Palena, Palmoli, Palombaro, Pennadomo, Pennapiedimonte, Perano, Pizzoferrato, Poggiofiorito, Pretoro, Quadri, Rapino, Roccamontepiano, Roccascalegna, Roccaspinalveti, Roio del Sangro, Rosello, San Buono, San Giovanni Lipioni, Santa Maria Imbaro, Sant'Eusanio del Sangro, Schiavi di Abruzzo, Taranta Peligna, Tornareccio, Torrebruna, Torricella Peligna, Tufillo, Vacri, Villamagna, Villa Santa Maria, Pietraferrazzana, Fallo

IL GRUPPO DI AZIONE LOCALE

l GAL, costituito nel 1992, è una Società consortile composta da 244 soci (94 pubblici e 150 privati), rappresentativi delle principali componenti istituzionali, economiche e sociali del territorio. Il GAL ha partecipato alle precedenti esperienze di programmazione comunitaria Leader I, Leader II, Leader+ e Leader-Asse IV nella programmazione 2007-2013.

IL TERRITORIO

– Il territorio, prevalentemente collinare, è caratterizzato da aree rurali intermedie (54 comuni), associate ad altre zone con problemi complessivi di sviluppo (30 comuni).
– Area di intervento: 2.011,11 km^2 (il 19% della superficie regionale) dei quali 281,07 km^2 (14%) ricadono in parchi nazionali o regionali.
– 167.752 abitanti (il 13% della popolazione regionale)
– 84 comuni coinvolti (il 28% della regione) dei quali:
  - 54 sono comuni collinari e 30 montani
  - Il 44% (37) sono "Piccoli comuni" fino a 1000 ab.
  - 82 comuni rientrano nella strategia "Aree Interne" – ossia significativamente distanti dai principali centri di offerta di servizi essenziali (istruzione, sa-

USO DEL SUOLO NELL'AREA DEL GAL

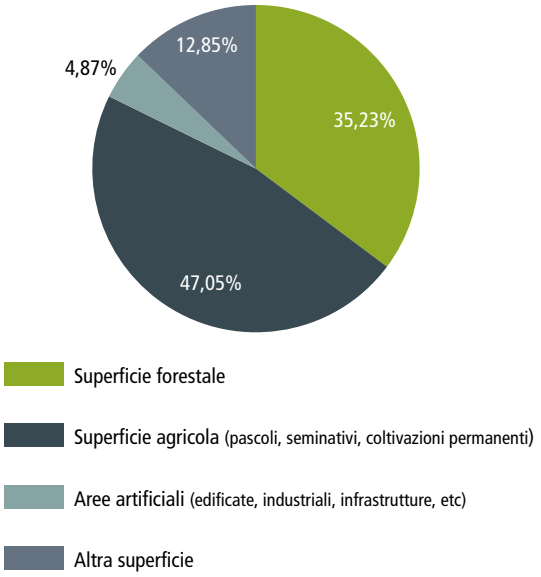

RISORSE FINANZIARIE PER SOTTOMISURA

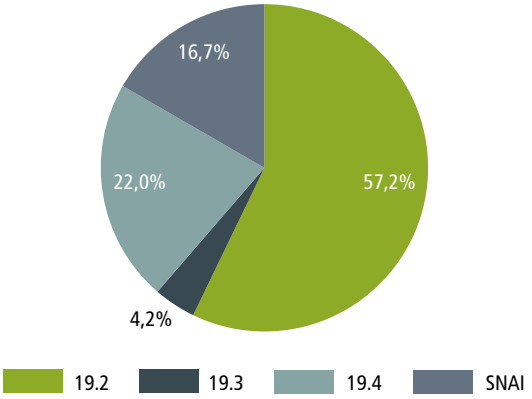

lute e mobilità).

– Uso del suolo nell'area del GAL:
  - 35,2% superficie forestale
  - 47% superficie agricola (pascoli, seminativi, coltivazioni permanenti)
  - 4,9% aree artificiali (edificate, industriali, infrastrutture, etc.)
  - 12,9% altra superficie

LA STRATEGIA DI SVILUPPO LOCALE

Coltiviamo il futuro

I principali ambiti tematici e di intervento individuati dal GAL per la definizione della propria SSL sono:

- Sviluppo e innovazione delle filiere e dei sistemi produttivi locali
- Turismo sostenibile
- Sviluppo della filiera dell'energia rinnovabile

Una quota significativa delle risorse pubbliche, circa il 57%, è destinata alle azioni per lo sviluppo locale, fra le quali assume una particolare importanza il sostegno alle filiere e ai sistemi produttivi locali (misura 19.2 Strategie di Sviluppo Locale).

Il 4% delle risorse sono riservate alla realizzazione di progetti di cooperazione, fra i quali: Terre d'Abruzzo; La rete verde della provincia di Chieti; Abruzzo Nature Collection (misura 19.3 Cooperazione Leader).

Il 17% è destinato alla Strategia Nazionale per le Aree Interne (SNAI). Il restante 22% viene utilizzato per la gestione del Piano di Azione e la realizzazione di azioni di animazione, comunicazione e accompagnamento a livello locale per gli attori pubblici e privati, le imprese, gli enti locali e la popolazione (misura 19.4 Costi di esercizio e di animazione).

GAL Terre Aquilane

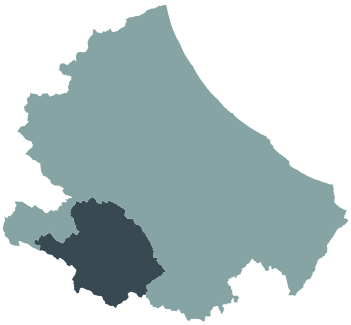

Indirizzo: XX Settembre, 51/58
Città: Avezzano (AQ)
Cap: 67051
Tel: 0863 1857734
Sito: www.marsica.it
Email: gal@marsica.it
Contatto: Carlo Rossi (Presidente GAL)

Comuni coinvolti:
Aielli, Avezzano, Balsorano, Bisegna, Canistro, Capistrello, Cappadocia, Castellafiume, Celano, Cerchio, Civita d'Antino, Civitella Roveto, Collarmele, Collelongo, Gioia dei Marsi, Lecce nei Marsi, Luco dei Marsi, Massa d'Albe, Morino, Ortona dei Marsi, Ortucchio, Ovindoli, Pescina, San Benedetto dei Marsi, San Vincenzo Valle Roveto

IL GRUPPO DI AZIONE LOCALE

Il GAL, costituito nel 1994, è una Società consortile composta da 41 soci (3 pubblici e 38 privati), rappresentativi delle principali componenti istituzionali, economiche e sociali del territorio.
Il GAL ha partecipato alle precedenti esperienze di programmazione comunitaria Leader II e Leader+.

IL TERRITORIO

– Il territorio, montano, è caratterizzato da zone con problemi complessivi di sviluppo (16 Comuni), associate ad altre aree dove insiste un'agricoltura intensiva e specializzata (9 Comuni).
– Area di intervento: 1.230,03 km^2 (l'11% della superficie regionale) dei quali 308,13 km^2 (25,1%) ricadono in parchi nazionali o regionali.
– 100.224 abitanti (l'8% della popolazione regionale)
– 25 comuni coinvolti (l'8% della regione) dei quali:
  • 25 sono comuni montani
  • Il 20% dei comuni (5) sono "Piccoli comuni" fino a 1000 ab.
  • 13 Comuni rientrano nella strategia "Aree Interne" – ossia significativamente distanti dai principali centri di offerta di servizi essenziali (istruzione, salute e mobilità)
– Uso del suolo nell'area del GAL:
  • 43,6% superficie forestale
  • 29% superficie agricola (pascoli, seminativi, coltivazioni permanenti)
  • 4,2% aree artificiali (edificate, industriali, infrastrutture, etc)
  • 23,3% altra superficie

USO DEL SUOLO NELL'AREA DEL GAL

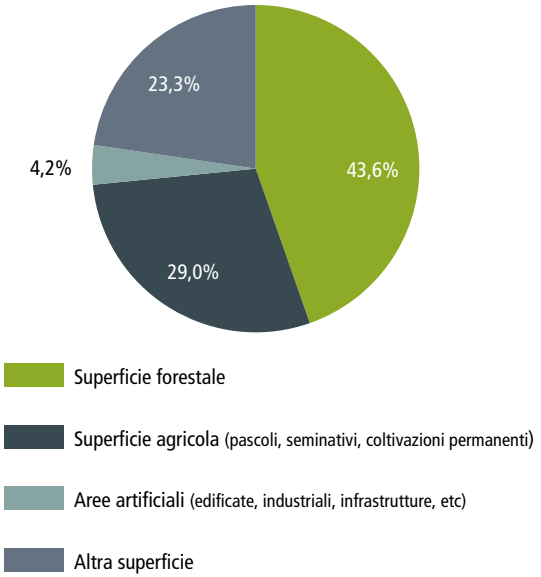

RISORSE FINANZIARIE PER SOTTOMISURA

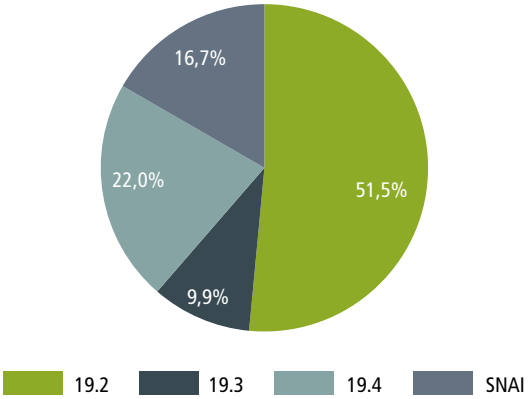

LA STRATEGIA DI SVILUPPO LOCALE

La Terra dei M@rsi

I principali ambiti tematici e di intervento individuati dal GAL per la definizione della propria SSL sono:

- Sviluppo e innovazione delle filiere e dei sistemi produttivi locali
- Turismo sostenibile
- Inclusione sociale di specifici gruppi svantaggiati e/o marginali

Una quota significativa delle risorse pubbliche, circa il 52% sono destinate alle azioni per lo sviluppo locale, fra le quali assume una particolare importanza il sostegno all'innovazione nelle attività turistiche per i servizi e per la qualità della vita (misura 19.2 Strategie di Sviluppo Locale).

Il 10% delle risorse sono riservate alla realizzazione di progetti di cooperazione, fra i quali: Terre d'Abruzzo; Fiume di ferro. Treno dell'acqua; I territori di Enrico Mattei e il sogno dell'indipendenza energetica: le bioenergy farm; Ragion di Stato, Ragion di Territorio (misura 19.3 Cooperazione Leader).

Il 17% è destinato alla Strategia Nazionale per le Aree Interne (SNAI). Il restante 22% viene utilizzato per la gestione del Piano di Azione e la realizzazione di azioni di animazione, comunicazione e accompagnamento a livello locale per gli attori pubblici e privati, le imprese, gli enti locali e la popolazione (misura 19.4 Costi di esercizio e di animazione).

GAL Terre d'Abruzzo

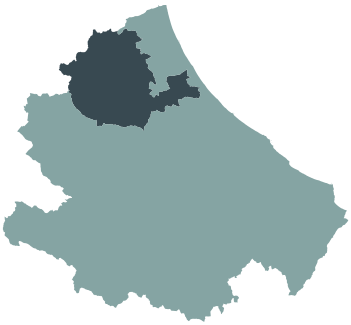

Indirizzo: Via San Domenico, 31
Città: Atri (TE)
Cap: 64032
Tel:
Sito: https://sites.google.com/view/galterredabruzzo/home
Email: galanticheterre@gmail.com
Contatto: (Direttore GAL)

Comuni coinvolti:
Cortino, Atri, Basciano, Bisenti, Campli, Canzano, Castel Castagna, Castelli, Castiglione Messer Raimondo, Castilenti, Cermignano, Arsita, Colledara, Valle Castellana, Crognaleto, Fano Adriano, Isola del Gran Sasso d'Italia, Montefino, Montorio al Vomano, Penna Sant'Andrea, Pietracamela, Rocca Santa Maria, Teramo, Torricella Sicura, Tossicia, Civitella del Tronto

IL GRUPPO DI AZIONE LOCALE
Il GAL è una Società consortile composta da 68 soci (22 pubblici e 46 privati), rappresentativi delle principali componenti istituzionali, economiche e sociali del territorio.

IL TERRITORIO
- Il territorio, prevalentemente montano, è caratterizzato da zone con problemi complessivi di sviluppo (14 Comuni), associate ad altre aree rurali intermedie (12 Comuni).
- Area di intervento: 1.220,53 km^2 (l'11% della superficie regionale) dei quali 557,13 km^2 (40,6%) ricadono in parchi nazionali o regionali.
- 65.011 abitanti (il 5% della popolazione regionale)
- 26 comuni coinvolti (il 9% della regione) dei quali:
  - 13 sono comuni montani e 13 collinari
  - Il 23% dei comuni (6) sono "Piccoli comuni" fino a 1000 ab.
  - 20 Comuni rientrano nella strategia "Aree Interne" – ossia significativamente distanti dai principali centri di offerta di servizi essenziali (istruzione, salute e mobilità)
- Uso del suolo nell'area del GAL:
  - 50,2% superficie forestale
  - 30,5% superficie agricola (pascoli, seminativi, coltivazioni permanenti)
  - 3,7% aree artificiali (edificate, industriali, infrastrutture, etc)
  - 15,7% altra superficie

USO DEL SUOLO NELL'AREA DEL GAL

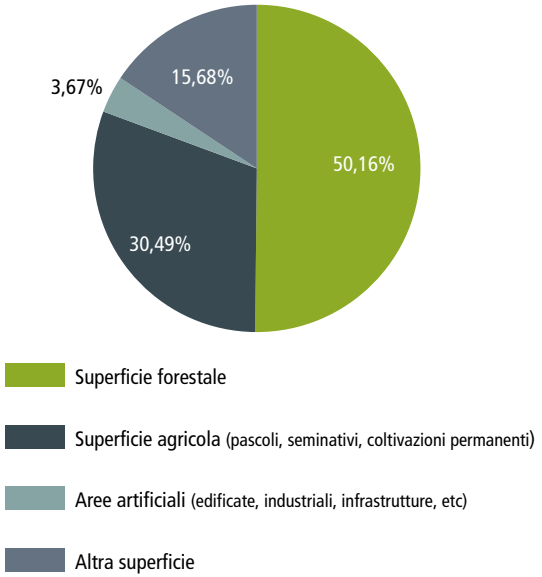

RISORSE FINANZIARIE PER SOTTOMISURA

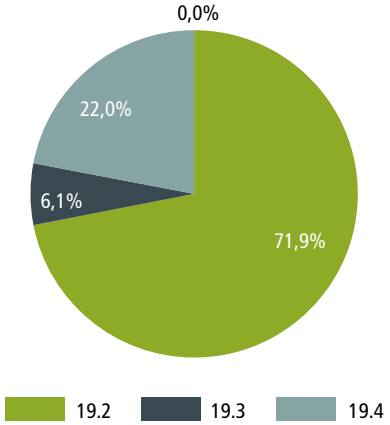

LA STRATEGIA DI SVILUPPO LOCALE

Terre d'Abruzzo

I principali ambiti tematici e di intervento individuati dal GAL per la definizione della propria SSL sono:

- Sviluppo e innovazione delle filiere e dei sistemi produttivi locali
- Turismo sostenibile
- Sviluppo della filiera dell'energia rinnovabile

Una quota significativa delle risorse pubbliche, circa il 72% sono destinate alle azioni per lo sviluppo locale, fra le quali assume una particolare importanza il sostegno agli investimenti nel settore dell'agroalimentare tradizionale locale e dell'artigianato (misura 19.2 Strategie di Sviluppo Locale).

Il 6% delle risorse sono riservate alla realizzazione di progetti di cooperazione, fra i quali: Terre d'Abruzzo; Abruzzo Nature Collection (misura 19.3 Cooperazione Leader).

Il restante 22% viene utilizzato per la gestione del Piano di Azione e la realizzazione di azioni di animazione, comunicazione e accompagnamento a livello locale per gli attori pubblici e privati, le imprese, gli enti locali e la popolazione (misura 19.4 Costi di esercizio e di animazione).

GAL Terre Pescaresi

Indirizzo: Via A. Costa, 4 **Città:** Manoppello (PE)
Cap: 65025 **Tel:** 085 8561222
Sito: http://gal.terrepescaresi.it/home/
Email: info@terrepescaresi.it
Contatto: Gianluca Buccella (Presidente GAL)

Comuni coinvolti:
Abbateggio, Alanno, Bolognano, Brittoli, Bussi sul Tirino, Cappelle sul Tavo, Caramanico Terme, Carpineto della Nora, Castiglione a Casauria, Catignano, Cepagatti, Città Sant'Angelo, Civitaquana, Civitella Casanova, Collecorvino, Corvara, Cugnoli, Elice, Farindola, Lettomanoppello, Loreto Aprutino, Manoppello, Montebello di Bertona, Moscufo, Nocciano, Penne, Pescosansonesco , Pianella, Picciano, Pietranico, Popoli, Roccamorice, Rosciano, Salle, Sant'Eufemia a Maiella, San Valentino in Abruzzo Citeriore, Scafa, Serramonacesca, Spoltore, Tocco da Casauria, Torre de' Passeri, Turrivalignani, Vicoli, Villa Celiera

IL GRUPPO DI AZIONE LOCALE

Il GAL, costituito nel 2001, è una Società consortile composta da 126 soci (27 pubblici e 99 privati), rappresentativi delle principali componenti istituzionali, economiche e sociali del territorio.
Il GAL ha partecipato alle precedenti esperienze comunitarie Leader+ e Leader-Asse IV nella programmazione 2007-2013.

IL TERRITORIO

- Il territorio, prevalentemente collinare, è caratterizzato da zone con problemi complessivi di sviluppo (36 Comuni) associate ad altre aree rurali intermedie (8 Comuni).
- Area di intervento: 1.172,39 km^2 (l'11% della superficie regionale) dei quali 313,76 km^2 (26,8%) ricadono in parchi nazionali o regionali.
- 147.082 abitanti (l'11% della popolazione regionale)
- 44 comuni coinvolti (il 14% della regione) dei quali:
  - 29 sono comuni collinari e 15 montani
  - Il 32% dei comuni (14) sono "Piccoli comuni" fino a 1000 ab.
  - 32 Comuni rientrano nella strategia "Aree Interne" – ossia significativamente distanti dai principali centri di offerta di servizi essenziali (istruzione, salute e mobilità)
- Uso del suolo nell'area del GAL:
  - 32% superficie forestale
  - 51,5% superficie agricola (pascoli, seminativi, coltivazioni permanenti)
  - 7% aree artificiali (edificate, industriali, infrastrutture, etc)
  - 9,6% altra superficie

USO DEL SUOLO NELL'AREA DEL GAL

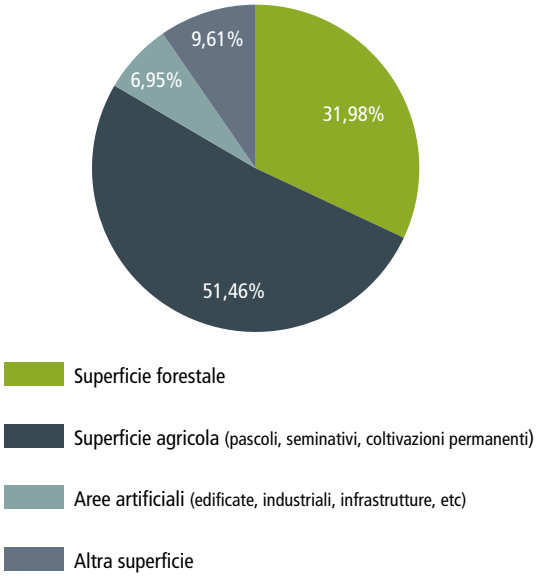

RISORSE FINANZIARIE PER SOTTOMISURA

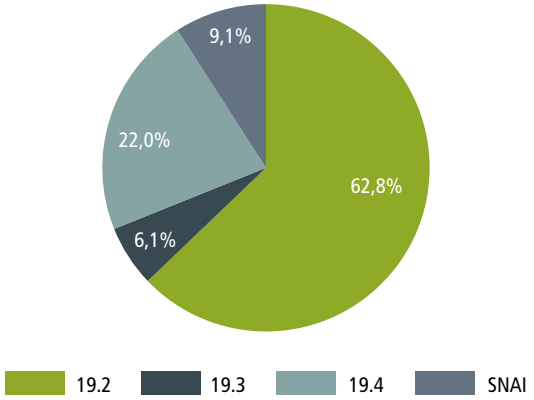

LA STRATEGIA DI SVILUPPO LOCALE

Le Terre Pescaresi

I principali ambiti tematici e di intervento individuati dal GAL per la definizione della propria SSL sono:

- Sviluppo e innovazione delle filiere e dei sistemi produttivi locali
- Turismo sostenibile
- Sviluppo della filiera dell'energia rinnovabile

Una quota significativa delle risorse pubbliche, circa il 63% sono destinate alle azioni per lo sviluppo locale, fra le quali assume una particolare importanza la valorizzazione del turismo e del potenziale produttivo dell'area (misura 19.2 Strategie di Sviluppo Locale).

Il 6% delle risorse sono riservate alla realizzazione di progetti di cooperazione, fra i quali: Terre d'Abruzzo; Abruzzo Nature Collection (misura 19.3 Cooperazione Leader).

Il 9% è destinato alla Strategia Nazionale per le Aree Interne (SNAI). Il restante 22% viene utilizzato per la gestione del Piano di Azione e la realizzazione di azioni di animazione, comunicazione e accompagnamento a livello locale per gli attori pubblici e privati, le imprese, gli enti locali e la popolazione (misura 19.4 Costi di esercizio e di animazione).

GAL Terreverdi Teramane

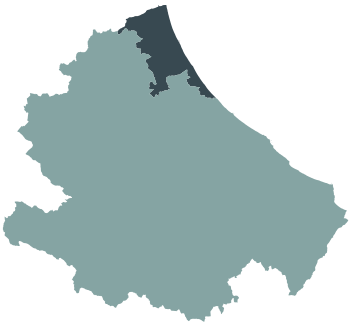

Indirizzo: Piazza Marconi snc
Città: Nereto (TE)
Cap: 64015
Tel: 0861 240264
Sito:
Email: galterreverditeramane@gmail.com
Contatto: Pasquale Cantoro (Presidente GAL)

Comuni coinvolti:
Alba Adriatica, Ancarano, Bellante, Castellalto, Cellino Attanasio, Colonnella, Controguerra, Corropoli, Giulianova, Morro d'Oro, Mosciano Sant'Angelo, Nereto, Notaresco, Pineto, Roseto degli Abruzzi, Sant'Egidio alla Vibrata, Sant'Omero, Silvi, Torano Nuovo, Tortoreto, Martinsicuro

IL GRUPPO DI AZIONE LOCALE
Il GAL, costituito nel 2016, è una Fondazione composta da 75 soci (25 pubblici e 50 privati), rappresentativi delle principali componenti istituzionali, economiche e sociali del territorio.

IL TERRITORIO
- Il territorio, collinare, è caratterizzato interamente da zone rurali intermedie (21 Comuni).
- Area di intervento: 581 km^2 (il 5% della superficie regionale) dei quali 11,11 km^2 (1,9%) ricadono in parchi nazionali o regionali.
- 187.044 abitanti (il 14% della popolazione regionale)
- 21 comuni coinvolti (il 7% della regione) dei quali:
  - 21 sono comuni collinari
  - 1 Comune rientra nella strategia "Aree Interne" – ossia significativamente distanti dai principali centri di offerta di servizi essenziali (istruzione, salute e mobilità)
- Uso del suolo nell'area del GAL:
  - 8,6% superficie forestale
  - 72,7% superficie agricola (pascoli, seminativi, coltivazioni permanenti)
  - 13,6% aree artificiali (edificate, industriali, infrastrutture, etc)
  - 5,1% altra superficie

USO DEL SUOLO NELL'AREA DEL GAL

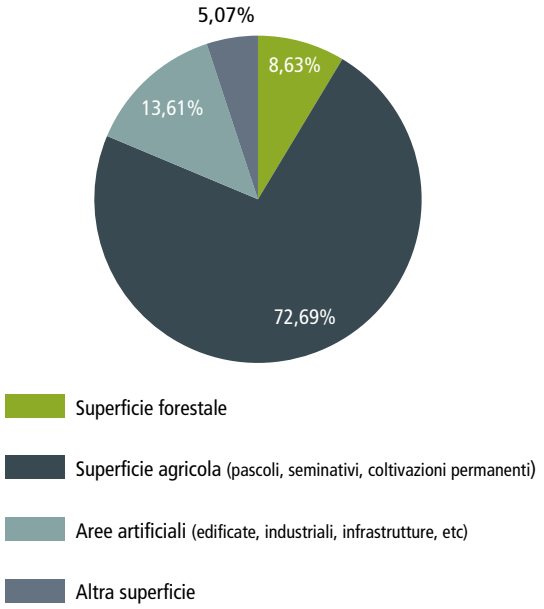

RISORSE FINANZIARIE PER SOTTOMISURA

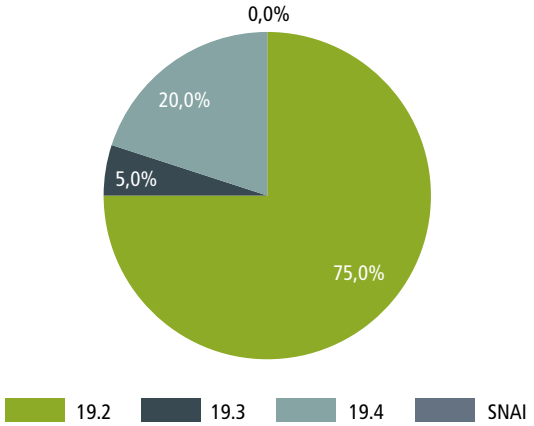

LA STRATEGIA DI SVILUPPO LOCALE

Insieme per un territorio di qualità che cresce

I principali ambiti tematici e di intervento individuati dal GAL per la definizione della propria SSL sono:

- Sviluppo e innovazione delle filiere e dei sistemi produttivi locali
- Turismo sostenibile

Una quota significativa delle risorse pubbliche, circa il 75% sono destinate alle azioni per lo sviluppo locale, fra le quali assume una particolare importanza il sostegno allo sviluppo delle filiere corte e dei distretti rurali di qualità (misura 19.2 Strategie di Sviluppo Locale).

Il 5% delle risorse sono riservate alla realizzazione di progetti di cooperazione, fra i quali: Raccontare il territorio rurale; Farmer's Market, mercati che uniscono l'Europa – Terre d'Abruzzo; Il mercato etnico, la nostra frontiera (misura 19.3 Cooperazione Leader).

Il restante 20% viene utilizzato per la gestione del Piano di Azione e la realizzazione di azioni di animazione, comunicazione e accompagnamento a livello locale per gli attori pubblici e privati, le imprese, gli enti locali e la popolazione (misura 19.4 Costi di esercizio e di animazione).

I GAL IN BASILICATA

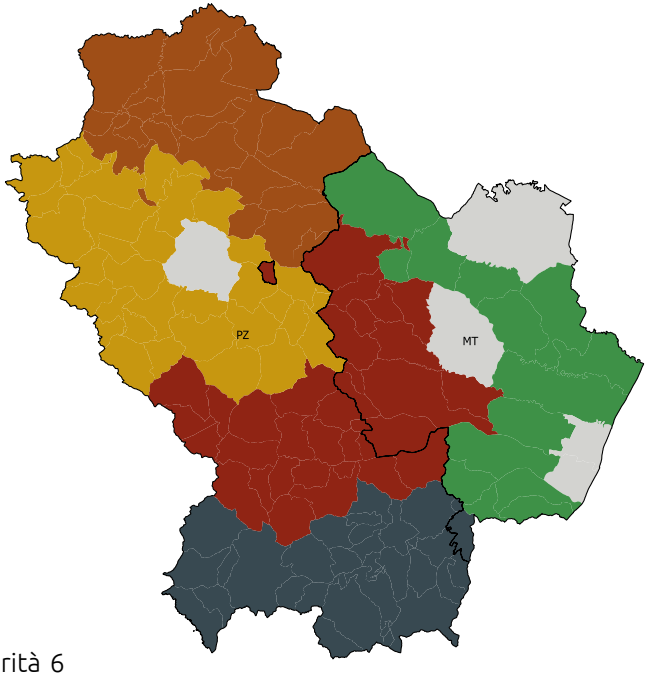

- GAL Cittadella del Sapere
- GAL Lucania Interiore
- GAL LUCUS esperienze rurali
- GAL PerCorsi srl
- GAL START 2020

La Misura 19 in Basilicata contribuisce alla Priorità 6 "Adoperarsi per l'inclusione sociale, la riduzione della povertà e lo sviluppo economico nelle zone rurali".
Le Strategie di Sviluppo Locale, proposte dai GAL della Basilicata, sono principalmente finalizzate a sostenere:

- Lo sviluppo e innovazione delle filiere e dei sistemi produttivi locali;
- Il turismo sostenibile;
- L'inclusione sociale di specifici gruppi svantaggiati e/o marginali;
- La valorizzazione e gestione delle risorse ambientali, naturali e culturali.

LEADER INTERVIENE

- Nel 93% del territorio regionale
- Dove risiedono 950.163 abitanti
- Coinvolgendo 300 comuni

RISORSE M19 PER SOTTOMISURA

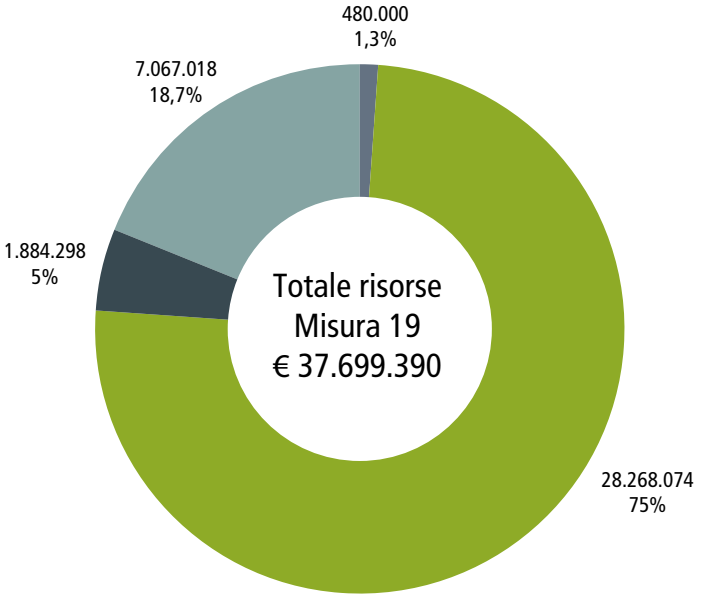

19.1
Sostegno preparatorio

19.2
Sostegno all'esecuzione degli interventi nell'ambito della strategia di sviluppo locale di tipo partecipativo

19.3
Preparazione e realizzazione delle attività di cooperazione del GAL

19.4
Sostegno per i costi di gestione e animazione

GAL La Cittadella del Sapere

Indirizzo: Loc. Calda Snc
Città: Latronico (PZ)
Cap: 85043
Tel: 0973 858200
Sito: www.lacittadelladelsapere.it
Email: info@lacittadelladelsapere.it
Contatto: Gaetano Mitidieri (Direttore GAL)

Comuni coinvolti:
Calvera, Carbone, Castelluccio Inferiore, Castelluccio Superiore, Castronuovo di Sant'Andrea, Cersosimo, Chiaromonte, Episcopia, Fardella, Francavilla in Sinni, Lagonegro, Latronico, Lauria, Maratea, Nemoli, Noepoli, Rivello, Rotonda, San Costantino Albanese, San Giorgio Lucano, San Paolo Albanese, San Severino Lucano, Senise, Teana, Terranova di Pollino, Trecchina, Viggianello

IL GRUPPO DI AZIONE LOCALE

Il GAL, costituito nel 1995, è una Società a responsabilità limitata composta da 10 soci (3 pubblici e 7 privati), rappresentativi delle principali componenti istituzionali, economiche e sociali del territorio.
Il GAL ha partecipato alle precedenti esperienze di programmazione comunitaria Leader II, Leader+ e Leader-Asse IV nella programmazione 2007-2013.

IL TERRITORIO

- Il territorio, prevalentemente montano, è caratterizzato da zone con problemi complessivi di sviluppo (24 Comuni) associate ad altre aree rurali intermedie (3 Comuni).
- Area di intervento: 1.548,73 km^2 (il 15% della superficie regionale) dei quali 906,76 Km^2 (58,5%) ricadono in parchi nazionali o regionali.
- 70.674 abitanti (il 12% della popolazione regionale)
- 27 comuni coinvolti (il 21% della regione) dei quali:
  - 23 sono comuni montani e 4 di collina
  - Il 33% dei comuni (9) sono "Piccoli comuni" fino a 1000 ab.
  - 27 Comuni rientrano nella strategia "Aree Interne" – ossia significativamente distanti dai principali centri di offerta di servizi essenziali (istruzione, salute e mobilità)
- Uso del suolo nell'area del GAL:
  - 60,63% superficie forestale
  - 23,70% superficie agricola (pascoli, seminativi, coltivazioni permanenti)
  - 3,62% aree artificiali (edificate, industriali, infrastrutture, etc)
  - 12,05% altra superficie

USO DEL SUOLO NELL'AREA DEL GAL

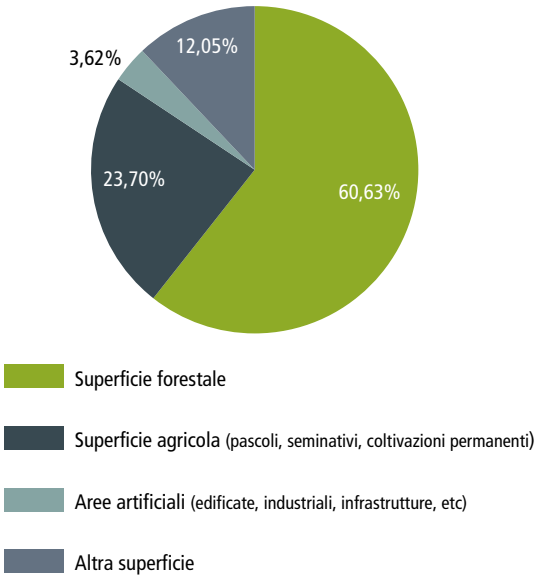

RISORSE FINANZIARIE PER SOTTOMISURA

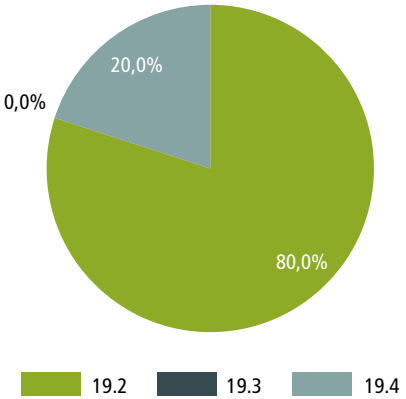

LA STRATEGIA DI SVILUPPO LOCALE

Sviluppo Matrice Ambiente Rete Territorio e Turismo – S.M.A.R.T.T.

I principali ambiti tematici e di intervento individuati dal GAL per la definizione della propria SSL sono:

- Turismo sostenibile
- Sviluppo e innovazione delle filiere e dei sistemi produttivi locali
- Inclusione sociale di specifici gruppi svantaggiati e/o marginali

Una quota significativa delle risorse pubbliche, circa l'80% sono destinate alle azioni per lo sviluppo locale (misura 19.2 Strategie di Sviluppo Locale).

Il restante 20% viene utilizzato per la gestione del Piano di Azione e la realizzazione di azioni di animazione, comunicazione e accompagnamento a livello locale per gli attori pubblici e privati, le imprese, gli enti locali e la popolazione (misura 19.4 Costi di esercizio e di animazione).

GAL Lucania Interiore

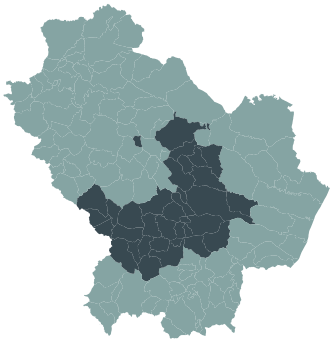

Indirizzo: Via Zanardelli Snc
Città: Stigliano (MT)
Cap: 75018
Tel: 0835 567200
Sito:
Email: micucci.f@tiscali.it
Contatto: (Direttore GAL)

Comuni coinvolti:
Aliano, Armento, Accettura, Calciano, Castelsaraceno, Cirigliano, Corleto Perticara, Craco, Gallicchio, Garaguso, Gorgoglione Grumento Nova, Guardia Perticara, Marsico Nuovo, Marsicovetere, Missanello, Moliterno, Montemurro, Oliveto Lucano, Paterno, Roccanova, San Chirico Raparo, Salandra, San Martino d'Agri, San Mauro Forte, Sant'Arcangelo, Sarconi, Spinoso, Stigliano, Tramutola, Tricarico, Viggiano

IL GRUPPO DI AZIONE LOCALE
Il GAL, costituito nel 2018, è una Società a responsabilità limitata composta da 43 soci (24 pubblici e 19 privati), rappresentativi delle principali componenti istituzionali, economiche e sociali del territorio.

IL TERRITORIO
- Il territorio, prevalentemente montano, è caratterizzato da zone con problemi complessivi di sviluppo (29 Comuni) associate ad altre aree rurali intermedie (3 Comuni).
- Area di intervento: 2.194 km^2 (il 22% della superficie regionale) dei quali 596,69 Km^2 (27,2%) ricadono in parchi nazionali o regionali.
- 69.102 abitanti (il 12% della popolazione regionale)
- 32 comuni coinvolti (il 24% della regione) dei quali:
  - 21 sono comuni montani e 11 di collina
  - Il 28% dei comuni (9) sono "Piccoli comuni" fino a 1000 ab.
  - 32 Comuni rientrano nella strategia "Aree Interne" – ossia significativamente distanti dai principali centri di offerta di servizi essenziali (istruzione, salute e mobilità)

Uso del suolo nell'area del GAL:
- 44,36% superficie forestale
- 43,19% superficie agricola (pascoli, seminativi, coltivazioni permanenti)
- 2,59% aree artificiali (edificate, industriali, infrastrutture, etc)
- 9,86% altra superficie

USO DEL SUOLO NELL'AREA DEL GAL

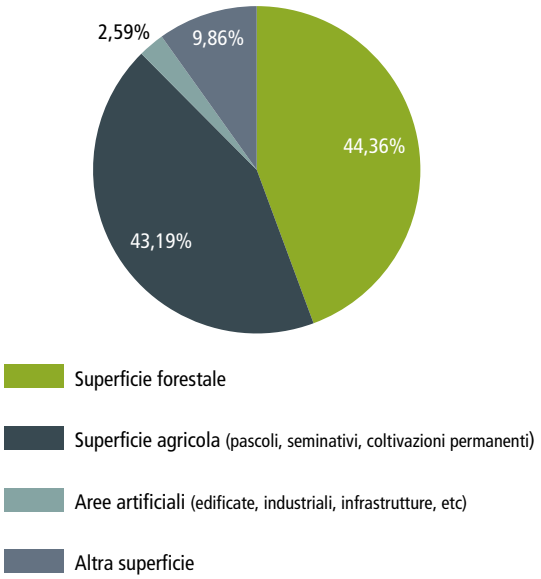

RISORSE FINANZIARIE PER SOTTOMISURA

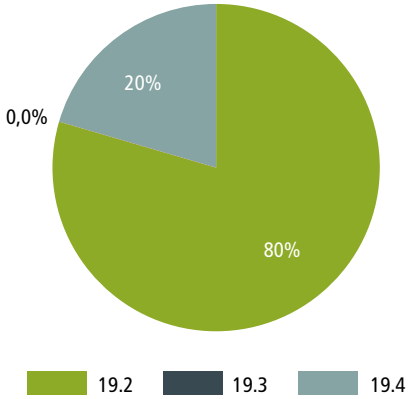

LA STRATEGIA DI SVILUPPO LOCALE

Il Futuro ci Vuole

I principali ambiti tematici e di intervento individuati dal GAL per la definizione della propria SSL sono:

- Turismo sostenibile
- Valorizzazione e gestione delle risorse ambientali e naturali
- Potenziamento del sistema di conoscenza, comunicazione, valorizzazione, promozione e fruizione del patrimonio agro-silvo-ambientale, storico e culturale

Una quota significativa delle risorse pubbliche, circa l'80% sono destinate alle azioni per lo sviluppo locale (misura 19.2 Strategie di Sviluppo Locale).

Il restante 20% viene utilizzato per la gestione del Piano di Azione e la realizzazione di azioni di animazione, comunicazione e accompagnamento a livello locale per gli attori pubblici e privati, le imprese, gli enti locali e la popolazione (misura 19.4 Costi di esercizio e di animazione).

GAL LUCUS Esperienze Rurali

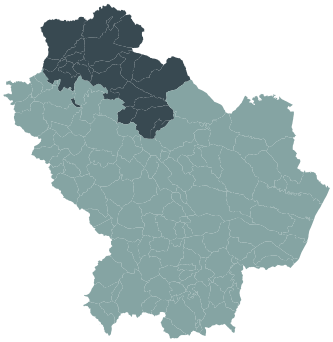

Indirizzo: viale I° Maggio
Città: Acerenza (PZ)
Cap: 85011
Tel: 0971 742002
Sito: www.strategialucus.com
Email: protocollo@pec.unionecomunialtobradano.it
Contatto: (Direttore GAL)

Comuni coinvolti:
Atella, Barile, Ginestra, Lavello, Maschito, Melfi, Rapolla, Rionero in Vulture, Ripacandida, Ruvo del Monte, Venosa, Acerenza, Banzi, Cancellara, Forenza, Genzano di Lucania, Montemilone, Oppido Lucano, Palazzo San Gervasio, San Chirico Nuovo, Tolve

IL GRUPPO DI AZIONE LOCALE
Il GAL, costituito nel 2018, è una Società a responsabilità limitata composta da 40 soci (18 pubblici e 22 privati), rappresentativi delle principali componenti istituzionali, economiche e sociali del territorio.

IL TERRITORIO
- Il territorio, prevalentemente collinare, è caratterizzato da zone con problemi complessivi di sviluppo (1 Comune) associate ad altre aree rurali intermedie (19 Comuni).
- Area di intervento: 1.712,35 km^2 (il 17% della superficie regionale) dei quali 5,78 Km^2 (0,3%) ricadono in parchi nazionali o regionali.
- 100.955 abitanti (il 17% della popolazione regionale)
- 20 comuni coinvolti (il 15% della regione) dei quali:
  - 19 sono comuni collinari e 1 montano
  - Il 5% dei comuni (1) sono "Piccoli comuni" fino a 1000 ab.
  - 20 Comuni rientrano nella strategia "Aree Interne" – ossia significativamente distanti dai principali centri di offerta di servizi essenziali (istruzione, salute e mobilità)
- Uso del suolo nell'area del GAL:
  - 17,42% superficie forestale
  - 76,19% superficie agricola (pascoli, seminativi, coltivazioni permanenti)
  - 3,75% aree artificiali (edificate, industriali, infrastrutture, etc)
  - 2,64% altra superficie

USO DEL SUOLO NELL'AREA DEL GAL

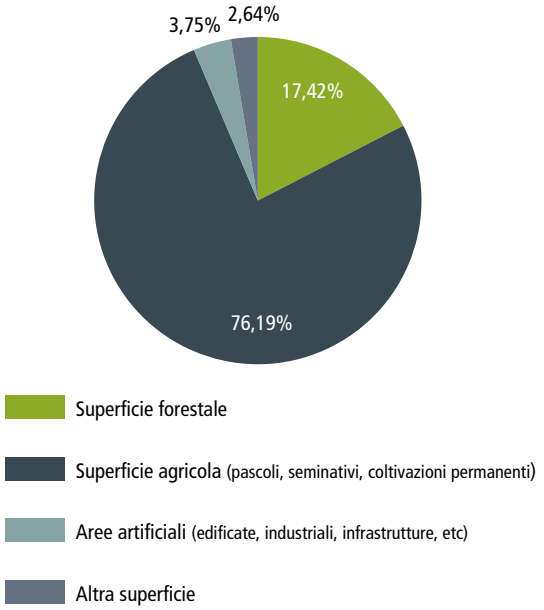

RISORSE FINANZIARIE PER SOTTOMISURA

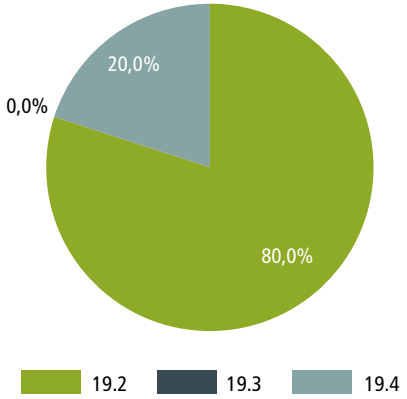

LA STRATEGIA DI SVILUPPO LOCALE

LUCUS Esperienze Rurali

I principali ambiti tematici e di intervento individuati dal GAL per la definizione della propria SSL sono:

- Valorizzazione di beni culturali e patrimonio artistico legato al territorio
- Valorizzazione e gestione delle risorse ambientali e naturali
- Sviluppo e innovazione delle filiere e dei sistemi produttivi locali

Una quota significativa delle risorse pubbliche, circa l'80% sono destinate alle azioni per lo sviluppo locale (misura 19.2 Strategie di Sviluppo Locale).

Il restante 20% viene utilizzato per la gestione del Piano di Azione e la realizzazione di azioni di animazione, comunicazione e accompagnamento a livello locale per gli attori pubblici e privati, le imprese, gli enti locali e la popolazione (misura 19.4 Costi di esercizio e di animazione).

GAL PerCorsi

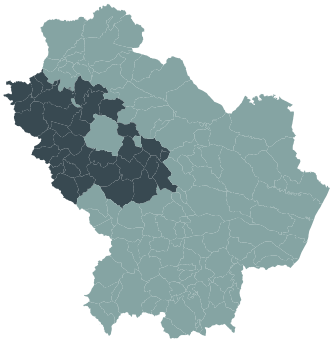

Indirizzo: Via municipio,1
Città: Tito (PZ)
Cap: 85050
Tel: 347 8776280
Sito:
Email: galpercorsi@gmail.com
Contatto: (Direttore GAL)

Comuni coinvolti:
Abriola, Albano di Lucania, Anzi, Avigliano, Balvano, Baragiano, Bella, Brienza, Brindisi Montagna, Calvello, Campomaggiore, Castelmezzano, Castelgrande, Filiano, Laurenzana, Muro Lucano, Pescopagano, Picerno, Pietragalla, Pietrapertosa, Pignola, Rapone, Ruoti, Ruvo del Monte, San Fele, Sant'Angelo Le Fratte, Sasso di Castalda, Satriano di Lucania, Savoia di Lucania, Tito, Trivigno, Vaglio Basilicata, Vietri di Potenza

IL GRUPPO DI AZIONE LOCALE

Il GAL, costituito nel 2003, è una Società a responsabilità limitata composta da 55 soci (28 pubblici e 27 privati), rappresentativi delle principali componenti istituzionali, economiche e sociali del territorio.
Il GAL ha partecipato alla precedente esperienza di programmazione comunitaria 2007-2013, Leader Asse IV.

IL TERRITORIO

- Il territorio, prevalentemente montano, è caratterizzato da zone con problemi complessivi di sviluppo (32 Comuni) associate ad altre aree rurali intermedie (1 Comune).
- Area di intervento: 1.992,13 km^2 (il 20% della superficie regionale) dei quali 335,64 Km^2 (16,8%) ricadono in parchi nazionali o regionali.
- 94.381 abitanti (il 16% della popolazione regionale)
- 33 comuni coinvolti (il 25% della regione) dei quali:
  - 32 sono comuni montani e 1 collinare
  - Il 15% dei comuni (5) sono "Piccoli comuni" fino a 1000 ab.
  - 30 Comuni rientrano nella strategia "Aree Interne" – ossia significativamente distanti dai principali centri di offerta di servizi essenziali (istruzione, salute e mobilità)
- Uso del suolo nell'area del GAL:
  - 47,03% superficie forestale
  - 43,95% superficie agricola (pascoli, seminativi, coltivazioni permanenti)
  - 4,09% aree artificiali (edificate, industriali, infrastrutture, etc)
  - 4,92% altra superficie

USO DEL SUOLO NELL'AREA DEL GAL

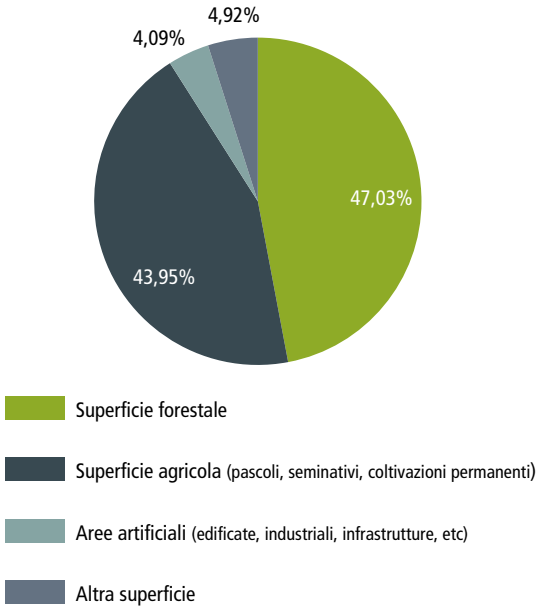

RISORSE FINANZIARIE PER SOTTOMISURA

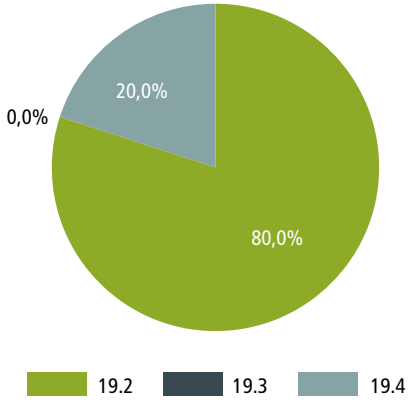

LA STRATEGIA DI SVILUPPO LOCALE

PerCorsi

I principali ambiti tematici e di intervento individuati dal GAL per la definizione della propria SSL sono:

- Sviluppo e innovazione delle filiere e dei sistemi produttivi locali
- Turismo sostenibile
- Inclusione sociale di specifici gruppi svantaggiati e/o marginali

Una quota significativa delle risorse pubbliche, circa l'80% sono destinate alle azioni per lo sviluppo locale (misura 19.2 Strategie di Sviluppo Locale).

Il restante 20% viene utilizzato per la gestione del Piano di Azione e la realizzazione di azioni di animazione, comunicazione e accompagnamento a livello locale per gli attori pubblici e privati, le imprese, gli enti locali e la popolazione (misura 19.4 Costi di esercizio e di animazione).

GAL Start2020

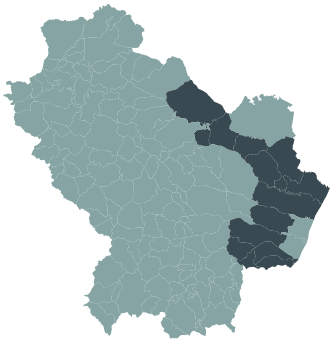

Indirizzo: Piazza Castello snc
Città: Miglionico (MT)
Cap: 75010
Tel: 0835 559751
Sito: www.start2020.it
Email: amministrazione@start2020.it
Contatto: Giuseppe Lalinga (Direttore GAL)

Comuni coinvolti:
Irsina, Grassano, Grottole, Miglionico, Ferrandina, Pomarico, Montescaglioso, Bernalda, Pisticci, Montalbano J., Tursi, Colobraro, Valsinni, Rotondella, Nova Siri

IL GRUPPO DI AZIONE LOCALE

Il GAL, costituito nel 2017, è una Società a responsabilità limitata composta da 65 soci (20 pubblici e 45 privati), rappresentativi delle principali componenti istituzionali, economiche e sociali del territorio.

IL TERRITORIO

- Il territorio, prevalentemente collinare, è caratterizzato da zone con problemi complessivi di sviluppo (10 Comuni) associate ad altre aree rurali ad agricoltura intensiva e specializzata (4 Comuni).
- Area di intervento: 1.700,64 km^2 (il 17% della superficie regionale) dei quali 36,34 Km^2 (2,1%) ricadono in parchi nazionali o regionali.
- 84.231 abitanti (il 12% della popolazione regionale)
- 14 comuni coinvolti (il 11% della regione) dei quali:
  - 10 sono comuni collinari e 4 di pianura
  - 14 Comuni rientrano nella strategia "Aree Interne" – ossia significativamente distanti dai principali centri di offerta di servizi essenziali (istruzione, salute e mobilità)
- Uso del suolo nell'area del GAL:
  - 19,14% superficie forestale
  - 65,20% superficie agricola (pascoli, seminativi, coltivazioni permanenti)
  - 2,68% aree artificiali (edificate, industriali, infrastrutture, etc)
  - 12,98% altra superficie

USO DEL SUOLO NELL'AREA DEL GAL

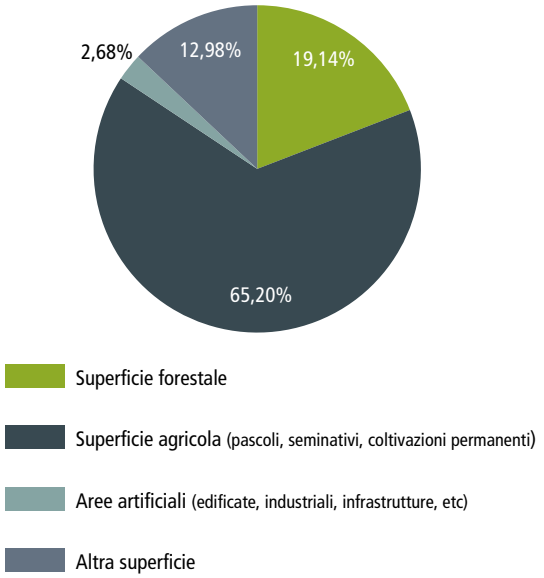

RISORSE FINANZIARIE PER SOTTOMISURA

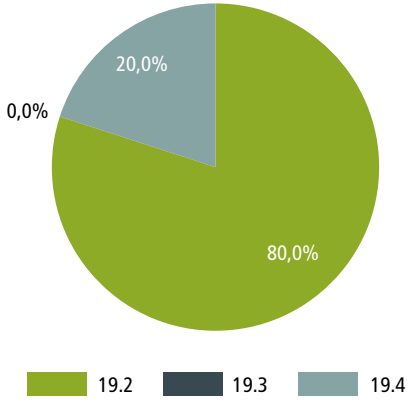

LA STRATEGIA DI SVILUPPO LOCALE

Start2020

I principali ambiti tematici e di intervento individuati dal GAL per la definizione della propria SSL sono:

- Turismo sostenibile
- Sviluppo e innovazione delle filiere e dei sistemi produttivi locali
- Potenziamento del sistema di conoscenza, comunicazione, valorizzazione, promozione e fruizione del patrimonio agro-silvo-ambientale, storico e culturale, con particolare attenzione ai principi espressi nella Carta di Milano, a servizio della comunità oltre che di accesso alle opportunità di finanza europea

Una quota significativa delle risorse pubbliche, circa l'80% sono destinate alle azioni per lo sviluppo locale (misura 19.2 Strategie di Sviluppo Locale).

Il restante 20% viene utilizzato per la gestione del Piano di Azione e la realizzazione di azioni di animazione, comunicazione e accompagnamento a livello locale per gli attori pubblici e privati, le imprese, gli enti locali e la popolazione (misura 19.4 Costi di esercizio e di animazione).

I GAL IN CALABRIA

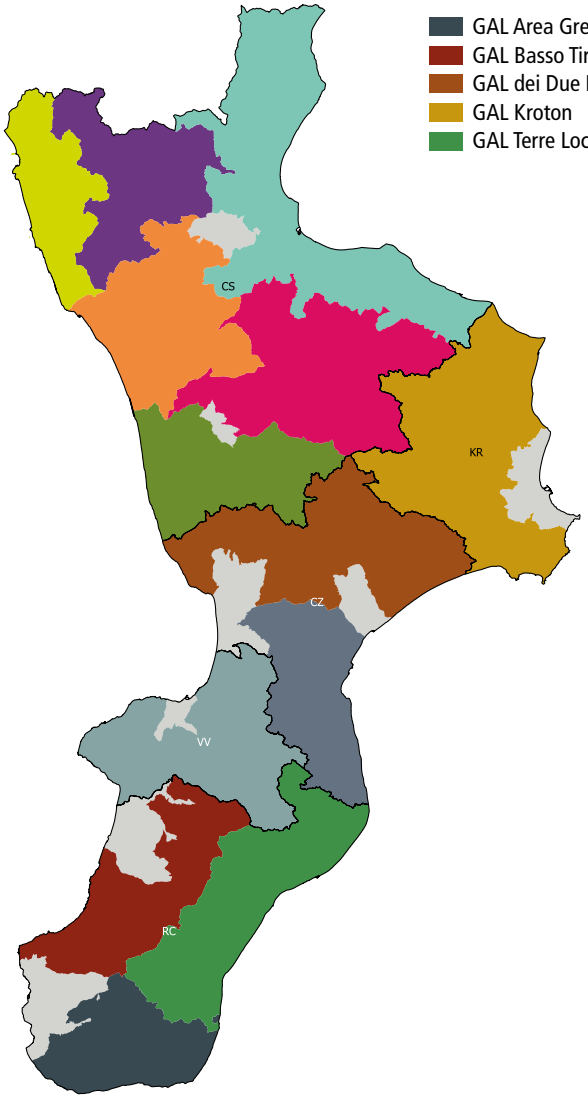

- GAL Area Grecanica
- GAL Basso Tirreno Reggino
- GAL dei Due Mari
- GAL Kroton
- GAL Terre Locridee
- GAL Pollino Sviluppo
- GAL Riviera Cedri
- GAL Savuto - STS
- GAL Serre Calabresi
- GAL Sibaritide - Alto Jonio
- GAL Sila
- GAL Valle del Crati
- GAL Vibonese

La Misura 19 in Calabria contribuisce alla Priorità 6 "Adoperarsi per l'inclusione sociale, la riduzione della povertà e lo sviluppo economico nelle zone rurali".
Le Strategie di Sviluppo Locale, proposte dai GAL della Calabria, sono principalmente finalizzate a sostenere:

- Lo sviluppo e innovazione delle filiere e dei sistemi produttivi locali;
- Il turismo sostenibile;
- La cura e tutela del paesaggio, dell'uso del suolo e della biodiversità;
- La valorizzazione e gestione delle risorse ambientali e naturali;
- La valorizzazione di beni culturali e patrimonio artistico legato al territorio;
- L'accesso ai servizi pubblici essenziali;
- L'inclusione sociale di specifici gruppi svantaggiati e/o marginali.

LEADER INTERVIENE

- Nel 92% del territorio regionale
- Dove risiedono 1.368.190 abitanti
- Coinvolgendo 392 comuni

RISORSE M19 PER SOTTOMISURA

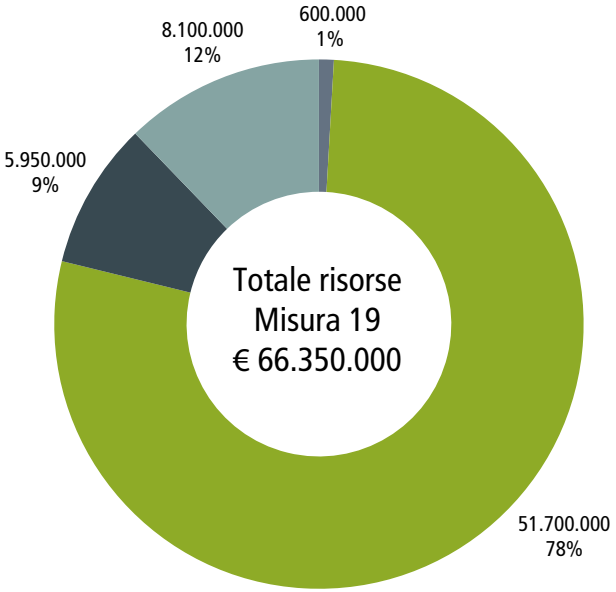

19.1
Sostegno preparatorio

19.2
Sostegno all'esecuzione degli interventi nell'ambito della strategia di sviluppo locale di tipo partecipativo

19.3
Preparazione e realizzazione delle attività di cooperazione del GAL

19.4
Sostegno per i costi di gestione e animazione

GAL Area Grecanica

Indirizzo: Piazza Roma snc
Città: Bova (RC) **Cap:** 89033
Tel: 0965 762121
Sito: www.galareagrecanica.it
Email: info@galareagrecanica.it
Contatto: Leo Giovanni Andrea Casile (Direttore GAL)

Comuni coinvolti:
Africo, Bagaladi, Bova, Bova Marina, Brancaleone, Bruzzano Zeffirio, Cardeto, Condofuri, Ferruzzano, Melito di Porto Salvo, Montebello Ionico, Motta San Giovanni, Palizzi, Roccaforte del Greco, Roghudi, San Lorenzo, Staiti

IL GRUPPO DI AZIONE LOCALE

Il GAL, costituito nel 1997, è una Società consortile a responsabilità limitata composta da 96 soci (25 pubblici e 71 privati), rappresentativi delle principali componenti istituzionali, economiche e sociali del territorio.

Il GAL ha partecipato alle precedenti esperienze di programmazione comunitaria Leader II, Leader+ e Leader-Asse IV nella programmazione 2007-2013.

IL TERRITORIO

- Il territorio, prevalentemente collinare, è caratterizzato interamente da zone con problemi complessivi di sviluppo (17 Comuni).
- Area di intervento: 696,47 km^2 (il 5% della superficie regionale) dei quali 233,80 km^2 (33,6%) ricadono in parchi nazionali o regionali.
- 51.833 abitanti (il 3% della popolazione regionale)
- 17 comuni coinvolti (il 4% della regione) dei quali:
  - 12 sono comuni collinari e 5 montani
  - Il 24% dei comuni (4) sono "Piccoli comuni" fino a 1000 ab.
  - 17 Comuni rientrano nella strategia "Aree Interne" – ossia significativamente distanti dai principali centri di offerta di servizi essenziali (istruzione, salute e mobilità)
- Uso del suolo nell'area del GAL:
  - 38,8% superficie forestale
  - 30,8% superficie agricola (pascoli, seminativi, coltivazioni permanenti)
  - 4,8% aree artificiali (edificate, industriali, infrastrutture, etc)
  - 25,6% altra superficie

USO DEL SUOLO NELL'AREA DEL GAL

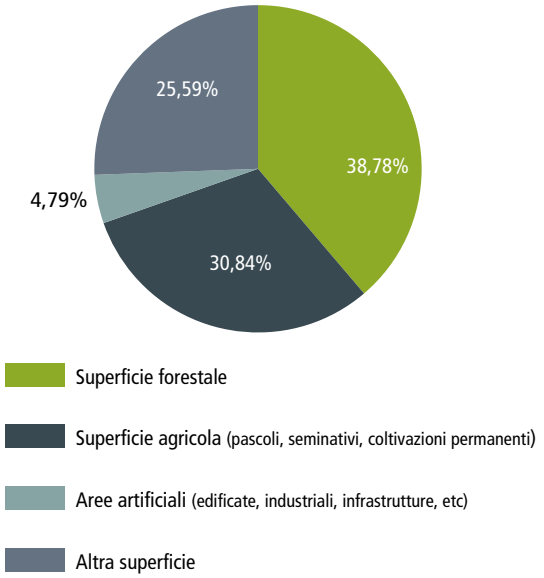

RISORSE FINANZIARIE PER SOTTOMISURA

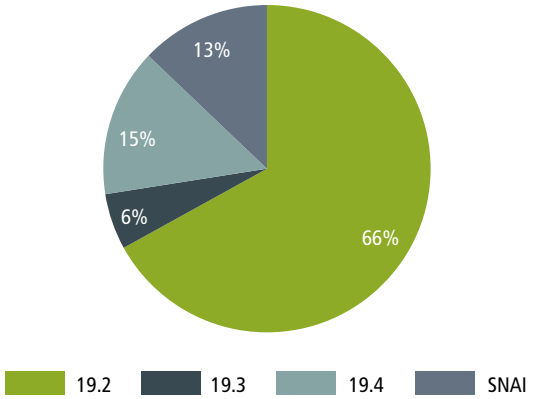

LA STRATEGIA DI SVILUPPO LOCALE

Piano di Sviluppo Locale Area Grecanica

I principali ambiti tematici e di intervento individuati dal GAL per la definizione della propria SSL sono:

- Sviluppo e innovazione delle filiere e dei sistemi produttivi locali
- Turismo sostenibile
- Accesso ai servizi pubblici essenziali

Una quota significativa delle risorse pubbliche, circa il 66% sono destinate alle azioni per lo sviluppo locale, fra le quali assume una particolare importanza il sostegno a investimenti a favore della trasformazione, commercializzazione e/o dello sviluppo dei prodotti agricoli (misura 19.2 Strategie di Sviluppo Locale).

Il 6% delle risorse sono riservate alla realizzazione di progetti di cooperazione (misura 19.3 Cooperazione Leader).

Il 13% è destinato alla Strategia Nazionale per le Aree Interne (SNAI). Il restante 15% viene utilizzato per la gestione del Piano di Azione e la realizzazione di azioni di animazione, comunicazione e accompagnamento a livello locale per gli attori pubblici e privati, le imprese, gli enti locali e la popolazione (misura 19.4 Costi di esercizio e di animazione).

GAL Basso Tirreno Reggino

Indirizzo: : Via del Torrione, 96
Città: Reggio Calabria (RC)
Cap: 89125
Tel: 0965 897939
Sito: www.galbatir.it
Email: info@batir.it
Contatto: Fortunato Cozzupoli (Direttore GAL)

Comuni coinvolti:
Anoia, Bagnara Calabra, Calanna, Campo Calabro, Cinquefrondi, Cittanova, Cosoleto, Delianuova, Feroleto Della Chiesa, Fiumara, Galatro, Giffone, Laganadi, Laureana Di Borrello, Maropati, Melicuccà, Molochio, Oppido Mamertina, Palmi, Polistena, San Giorgio Morgeto, San Pietro Di Caridà, San Procopio, San Roberto, Sant'Alessio In Aspromonte, Santa Cristina D'Aspromonte, Sant'Eufemia D'Aspromonte, Santo Stefano In Aspromonte, Scido, Scilla, Seminara, Serrata, Sinopoli, Terranova Sappo Minulio, Varapodio, Villa San Giovanni

IL GRUPPO DI AZIONE LOCALE
Il GAL, costituito nel 2007, è una Società consortile a responsabilità limitata composta da 108 soci (39 pubblici e 69 privati), rappresentativi delle principali componenti istituzionali, economiche e sociali del territorio.
Il GAL ha partecipato alla precedente esperienza di programmazione comunitaria 2007-2013, Leader-Asse IV.

IL TERRITORIO
- Il territorio, prevalentemente collinare, è caratterizzato da zone con problemi complessivi di sviluppo (35 Comuni), associate ad altre aree dove insiste un'agricoltura intensiva e specializzata (1 Comune).
- Area di intervento: 894,68 km^2 (il 6% della superficie regionale) dei quali 130,41 km^2 (14,6%) ricadono in parchi nazionali o regionali.
- 133.340 abitanti (il 7% della popolazione regionale)
- 36 comuni coinvolti (l'8% della regione) dei quali:
  - 18 sono comuni collinari, 17 montani e 1 di pianura
  - Il 22% (8) sono "Piccoli comuni" fino a 1000 ab.
  - 31 Comuni rientrano nella strategia "Aree Interne" – ossia significativamente distanti dai principali centri di offerta di servizi essenziali (istruzione, salute e mobilità)
- Uso del suolo nell'area del GAL:
  - 46,9% superficie forestale
  - 39,4% superficie agricola (pascoli, seminativi, coltivazioni permanenti)
  - 5,7% aree artificiali (edificate, industriali, infrastrutture, etc)
  - 7,9% altra superficie

USO DEL SUOLO NELL'AREA DEL GAL

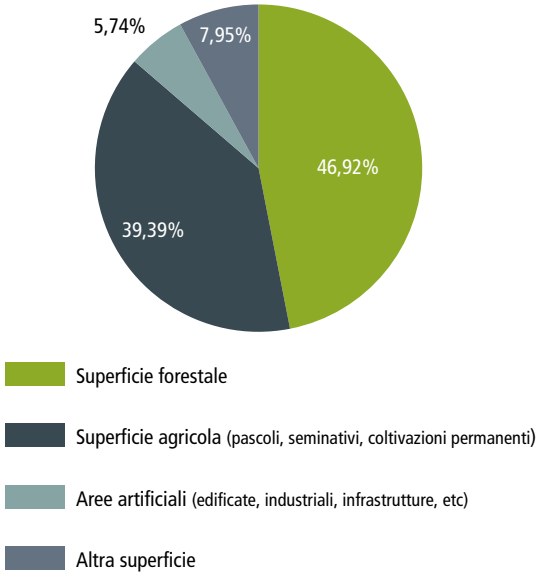

RISORSE FINANZIARIE PER SOTTOMISURA

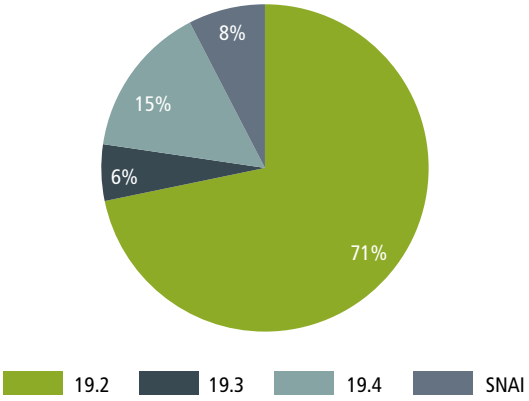

LA STRATEGIA DI SVILUPPO LOCALE

PERCORSI DEL TIRRENO per un consapevole e responsabile sviluppo integrato del Tirreno

I principali ambiti tematici e di intervento individuati dal GAL per la definizione della propria SSL sono:

- Sviluppo e innovazione delle filiere e dei sistemi produttivi locali
- Turismo sostenibile
- Valorizzazione e gestione delle risorse ambientali e naturali

Una quota significativa delle risorse pubbliche, circa il 71% sono destinate alle azioni per lo sviluppo locale, fra le quali assume una particolare importanza il sostegno ad investimenti nelle aziende agricole (misura 19.2 Strategie di Sviluppo Locale).

Il 6% delle risorse sono riservate alla realizzazione di progetti di cooperazione (misura 19.3 Cooperazione Leader).

L' 8% è destinato alla Strategia Nazionale per le Aree Interne (SNAI). Il restante 15% viene utilizzato per la gestione del Piano di Azione e la realizzazione di azioni di animazione, comunicazione e accompagnamento a livello locale per gli attori pubblici e privati, le imprese, gli enti locali e la popolazione (misura 19.4 Costi di esercizio e di animazione).

GAL dei Due Mari

Indirizzo: via Miguel Cervantes, 10
Città: Soveria Mannelli (CZ)
Cap: 88049
Tel: 0968 662740
Sito: www.galreventino.it
Email: info@galdeiduemari.it
Contatto: Pantaleone Mercurio (Direttore GAL)

Comuni coinvolti:
Albi, Amato, Andali, Belcastro, Botricello, Carlopoli, Cerva, Cicala, Conflenti, Cropani, Decollatura, Falerna, Feroleto Antico, Fossato Serralta, Gimigliano, Gizzeria, Magisano, Marcedusa, Marcellinara, Martirano, Martirano Lombardo, Miglierina, Motta Santa Lucia, Nocera Terinese, Pentone, Petronà, Pianopoli, Platania, San Mango d'Aquino, San Pietro Apostolo, Sellia, Sellia Marina, Serrastretta, Sersale, Settingiano, Simeri Crichi, Sorbo San Basile, Soveria Mannelli, Soveria Simeri, Taverna, Tiriolo, Zagarise

IL GRUPPO DI AZIONE LOCALE
Il GAL, costituito nel 2009, è una Società consortile a responsabilità limitata composta da 93 soci (38 pubblici e 55 privati), rappresentativi delle principali componenti istituzionali, economiche e sociali del territorio.
Il GAL ha partecipato alle precedenti esperienze di programmazione comunitaria Leader II, Leader+ e Leader-Asse IV nella programmazione 2007-2013.

IL TERRITORIO
- Il territorio, prevalentemente montano, è caratterizzato interamente da aree con problemi complessivi di sviluppo (42 Comuni).
- Area di intervento: 1.280,17 km^2 (l'8% della superficie regionale) dei quali 164,64 km^2 (12,9%) ricadono in parchi nazionali o regionali.
  - 98.730 abitanti (il 5% della popolazione regionale)
  - 42 comuni coinvolti (il 10% della regione) dei quali:
    - 22 sono comuni montani e 20 collinari
    - Il 21% dei comuni (9) sono "Piccoli comuni" fino a 1000 ab.
    - 38 Comuni rientrano nella strategia "Aree Interne" – ossia significativamente distanti dai principali centri di offerta di servizi essenziali (istruzione, salute e mobilità)
- Uso del suolo nell'area del GAL:
  - 51,2% superficie forestale
  - 35% superficie agricola (pascoli, seminativi, coltivazioni permanenti)
  - 5,1% aree artificiali (edificate, industriali, infrastrutture, etc)
  - 8,6% altra superficie

USO DEL SUOLO NELL'AREA DEL GAL

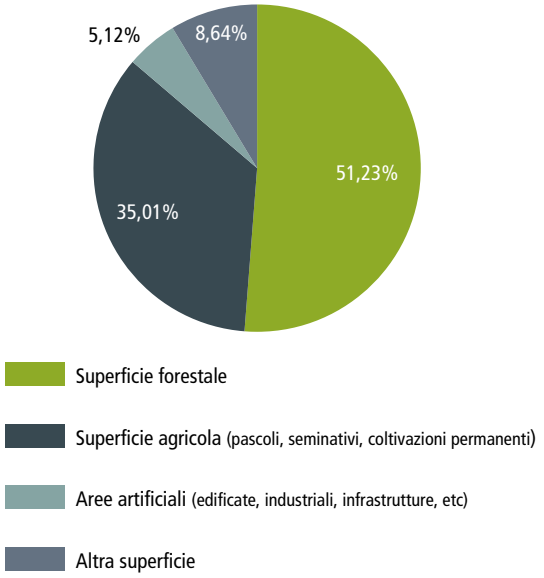

RISORSE FINANZIARIE PER SOTTOMISURA

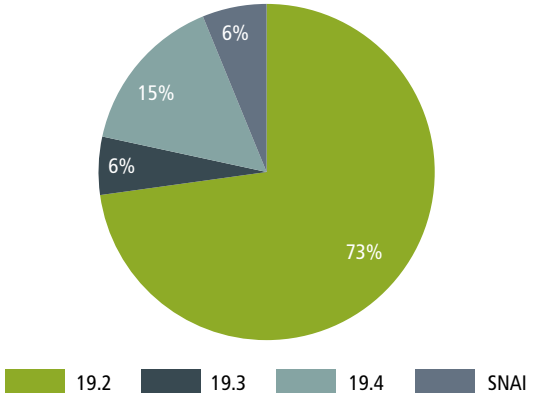

LA STRATEGIA DI SVILUPPO LOCALE

Piano di Sviluppo Locale dei Due Mari

I principali ambiti tematici e di intervento individuati dal GAL per la definizione della propria SSL sono:

- Sviluppo e innovazione delle filiere e dei sistemi produttivi locali
- Turismo sostenibile
- Inclusione sociale di specifici gruppi svantaggiati e/o marginali

Una quota significativa delle risorse pubbliche, circa il 73% sono destinate alle azioni per lo sviluppo locale, fra le quali assume una particolare importanza il sostegno ad investimenti nelle aziende agricole (misura 19.2 Strategie di Sviluppo Locale).

Il 6% delle risorse sono riservate alla realizzazione di progetti di cooperazione, fra i quali: I giardini che includono; Vacanze innovative; Fattorie green (misura 19.3 Cooperazione Leader).

Il 6% è destinato alla Strategia Nazionale per le Aree Interne (SNAI). Il restante 15% viene utilizzato per la gestione del Piano di Azione e la realizzazione di azioni di animazione, comunicazione e accompagnamento a livello locale per gli attori pubblici e privati, le imprese, gli enti locali e la popolazione (misura 19.4 Costi di esercizio e di animazione).

GAL Kroton

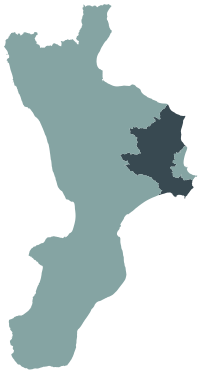

Indirizzo: Ss106 Torre Guardia Aragonese
Città: Melissa (KR)
Cap: 88814
Tel: 0962 935924
Sito: : http://newpsr.galkroton.it/
Email: info@galkroton.com
Contatto: Natale Carvello (Presidente GAL)

Comuni coinvolti:
Belvedere di Spinello, Caccuri, Carfizzi, Casabona, Castelsilano, Cerenzia, Cirò, Cirò Marina, Cotronei, Crucoli, Cutro, Isola di Capo Rizzuto, Melissa, Mesoraca, Pallagorio, Petilia Policastro, Rocca di Neto, Roccabernarda, San Mauro Marchesato, San Nicola dell'Alto, Santa Severina, Savelli, Scandale, Strongoli, Umbriatico, Verzino

IL GRUPPO DI AZIONE LOCALE

Il GAL, costituito nel 2002, è una Società consortile a responsabilità limitata composta da 65 soci (24 pubblici e 41 privati), rappresentativi delle principali componenti istituzionali, economiche e sociali del territorio.

Il GAL ha partecipato alle precedenti esperienze di programmazione comunitaria Leader II, Leader+ e Leader-Asse IV nella programmazione 2007-2013.

IL TERRITORIO

- Il territorio, prevalentemente collinare, è caratterizzato da zone con problemi complessivi di sviluppo (21 Comuni), associate ad altre aree dove insiste un'agricoltura intensiva e specializzata (5 Comuni).
- Area di intervento: 1.553,69 km^2 (il 10% della superficie regionale) dei quali 89,75 km^2 (5,8%) ricadono in parchi nazionali o regionali.
- 111.922 abitanti (il 6% della popolazione regionale)
- 26 comuni coinvolti (il 6% della regione) dei quali:
  - 14 sono comuni collinari, 7 montani e 5 di pianura
  - Il 12% i (3) sono "Piccoli comuni" fino a 1000 ab.
  - 25 Comuni rientrano nella strategia "Aree Interne" – ossia significativamente distanti dai principali centri di offerta di servizi essenziali (istruzione, salute e mobilità)
- Uso del suolo nell'area del GAL:
  - 27,1% superficie forestale
  - 51,1% superficie agricola (pascoli, seminativi, coltivazioni permanenti)
  - 4,2% aree artificiali (edificate, industriali, infrastrutture, etc)
  - 17,6% altra superficie

USO DEL SUOLO NELL'AREA DEL GAL

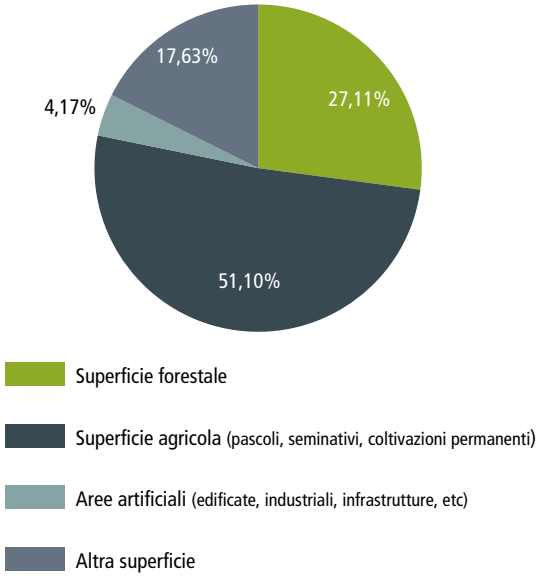

RISORSE FINANZIARIE PER SOTTOMISURA

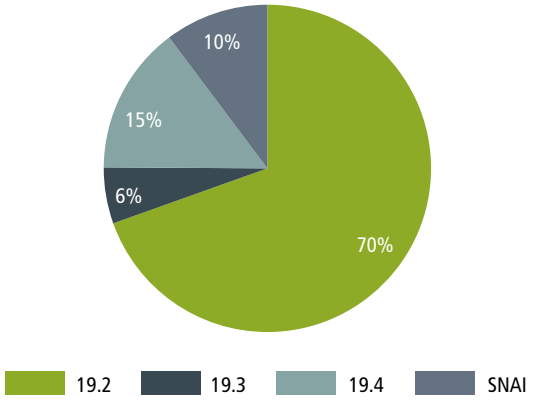

LA STRATEGIA DI SVILUPPO LOCALE

ASKOS

I principali ambiti tematici e di intervento individuati dal GAL per la definizione della propria SSL sono:

- Sviluppo e innovazione delle filiere e dei sistemi produttivi locali
- Valorizzazione e gestione delle risorse ambientali e naturali
- Valorizzazione di beni culturali e patrimonio artistico legato al territorio

Una quota significativa delle risorse pubbliche, circa il 70% sono destinate alle azioni per lo sviluppo locale, fra le quali assume una particolare importanza il sostegno ad investimenti a favore della trasformazione, commercializzazione e dello sviluppo dei prodotti agricoli (misura 19.2 Strategie di Sviluppo Locale).

Il 6% delle risorse sono riservate alla realizzazione di progetti di cooperazione (misura 19.3 Cooperazione Leader).

Il 10% è destinato alla Strategia Nazionale per le Aree Interne (SNAI). Il restante 15% viene utilizzato per la gestione del Piano di Azione e la realizzazione di azioni di animazione, comunicazione e accompagnamento a livello locale per gli attori pubblici e privati, le imprese, gli enti locali e la popolazione (misura 19.4 Costi di esercizio e di animazione).

GAL Terre Locridee

Indirizzo: Via Trieste snc
Città: Locri (RC)
Cap: 89044
Tel: 0964 236103
Sito: www.galterrelocridee.net
Email: galterrelocridee@gmail.com
Contatto: Francesco Macrì (Direttore GAL)

Comuni coinvolti:
Agnana Calabra, Antonimina, Ardore, Benestare, Bianco, Bivongi, Bovalino, Camini, Canolo, Caraffa del Bianco, Careri, Casignana, Caulonia, Ciminà, Gerace, Gioiosa Ionica, Grotteria, Locri, Mammola, Marina di Gioiosa Ionica, Martone, Monasterace, Pazzano, Placanica, Platì, Portigliola, Riace, Roccella Ionica, Samo, San Giovanni di Gerace, San Luca, Sant'Agata del Bianco, Sant'Ilario dello Ionio, Siderno, Stignano, Stilo

IL GRUPPO DI AZIONE LOCALE
Il GAL, costituito nel 2016, è una Società consortile a responsabilità limitata composta da 104 soci (34 pubblici e 70 privati), rappresentativi delle principali componenti istituzionali, economiche e sociali del territorio.

IL TERRITORIO
- Il territorio, prevalentemente collinare, è caratterizzato interamente da zone con problemi complessivi di sviluppo (36 Comuni).
- Area di intervento: 1.164,31 km^2 (l'8% della superficie regionale) dei quali 306,57 km^2 (26,3%) ricadono in parchi nazionali o regionali.
- 118.685 abitanti (il 6% della popolazione regionale)
- 36 comuni coinvolti (il 9% della regione) dei quali:
  - 23 sono comuni collinari e 13 montani
  - Il 31% dei comuni (11) sono "Piccoli comuni" fino a 1000 ab.
  - 25 Comuni rientrano nella strategia "Aree Interne" – ossia significativamente distanti dai principali centri di offerta di servizi essenziali (istruzione, salute e mobilità)
- Uso del suolo nell'area del GAL:
  - 41,3% superficie forestale
  - 36% superficie agricola (pascoli, seminativi, coltivazioni permanenti)
  - 5,4% aree artificiali (edificate, industriali, infrastrutture, etc)
  - 17,3% altra superficie

USO DEL SUOLO NELL'AREA DEL GAL

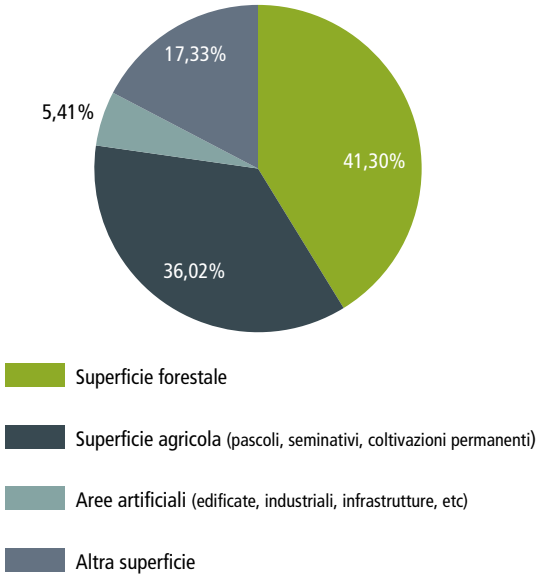

RISORSE FINANZIARIE PER SOTTOMISURA

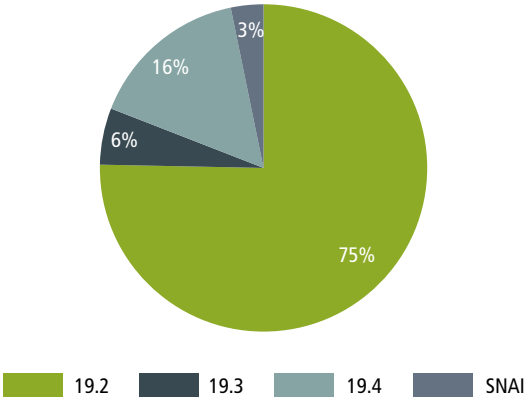

LA STRATEGIA DI SVILUPPO LOCALE

"GE.L.SO.M.IN.I"

Gestione Locale Sostenibile Multisettoriale Integrata Inclusiva

I principali ambiti tematici e di intervento individuati dal GAL per la definizione della propria SSL sono:

- Legalità e promozione sociale nelle aree ad alta esclusione sociale
- Sviluppo e innovazione delle filiere e dei sistemi produttivi locali
- Cura e tutela del paesaggio, dell'uso del suolo e della biodiversità

Una quota significativa delle risorse pubbliche, circa il 75% sono destinate alle azioni per lo sviluppo locale, fra le quali assume una particolare importanza il sostegno ad investimenti nella creazione e nello sviluppo di attività extra-agricole (misura 19.2 Strategie di Sviluppo Locale).

Il 6% delle risorse sono riservate alla realizzazione di progetti di cooperazione, fra i quali: Il giardino dei vitigni: colture storiche, paesaggio, economia dei luoghi; Good food loop: Bergamotto e giardino dei frutti dimenticati; Social farm: il ruolo sociale delle aziende agricole; Ruralscapes: evoluzione del paesaggio rurale (misura 19.3 Cooperazione Leader).

Il 3% è destinato alla Strategia Nazionale per le Aree Interne (SNAI). Il restante 16% viene utilizzato per la gestione del Piano di Azione e la realizzazione di azioni di animazione, comunicazione e accompagnamento a livello locale per gli attori pubblici e privati, le imprese, gli enti locali e la popolazione (misura 19.4 Costi di esercizio e di animazione).

GAL Pollino Sviluppo

Indirizzo: Via Roma, 8
Città: Castrovillari (CS)
Cap: 87012
Tel: 0981 26919
Sito: www.galpollino.it
Email: segreteria@galpollino.it
Contatto: Francesco Arcidiacono (Direttore GAL)

Comuni coinvolti:
Acquaformosa, Castrovillari, Civita, Firmo, Frascineto, Laino Borgo, Laino Castello, Lungro, Morano Calabro, Mormanno, Mottafollone, San Basile, San Donato di Ninea, San Sosti, Sant'Agata di Esaro, Saracena

IL GRUPPO DI AZIONE LOCALE

Il GAL, costituito nel 1997, è una Società consortile a responsabilità limitata composta da 54 soci (19 pubblici e 35 privati), rappresentativi delle principali componenti istituzionali, economiche e sociali del territorio.

Il GAL ha partecipato alle precedenti esperienze di programmazione comunitaria Leader II, Leader+ e Leader-Asse IV nella programmazione 2007-2013.

IL TERRITORIO

– Il territorio, prevalentemente montano, è caratterizzato da zone rurali intermedie (4 Comuni), associate ad altre aree con problemi complessivi di sviluppo (12 Comuni).
– Area di intervento: 879,96 km^2 (il 6% della superficie regionale) dei quali 503,41 km^2 (57,2%) ricadono in parchi nazionali o regionali.
– 54.341 abitanti (il 3% della popolazione regionale)
– 16 comuni coinvolti (il 4% della regione) dei quali:
  • 12 sono comuni montani e 4 collinari
  • Il 13% (2) sono "Piccoli comuni" fino a 1000 ab.
  • 16 Comuni rientrano nella strategia "Aree Interne" – ossia significativamente distanti dai principali centri di offerta di servizi essenziali (istruzione, salute e mobilità)
– Uso del suolo nell'area del GAL:
• 51,1% superficie forestale
• 25,7% superficie agricola (pascoli, seminativi, coltivazioni permanenti)
• 3,2% aree artificiali (edificate, industriali, infrastrutture, etc)
• 20,1% altra superficie

USO DEL SUOLO NELL'AREA DEL GAL

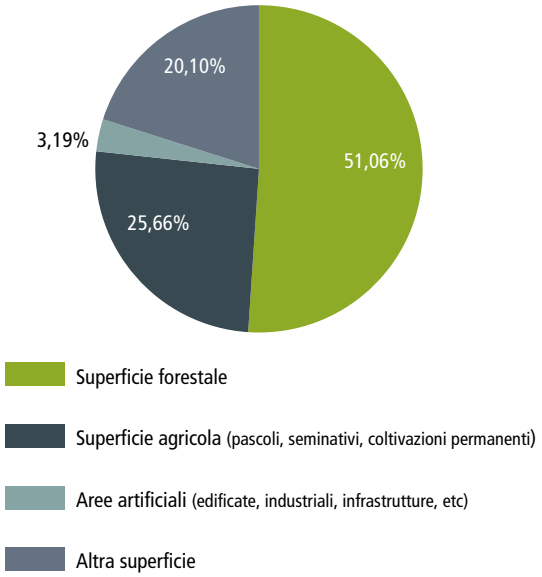

RISORSE FINANZIARIE PER SOTTOMISURA

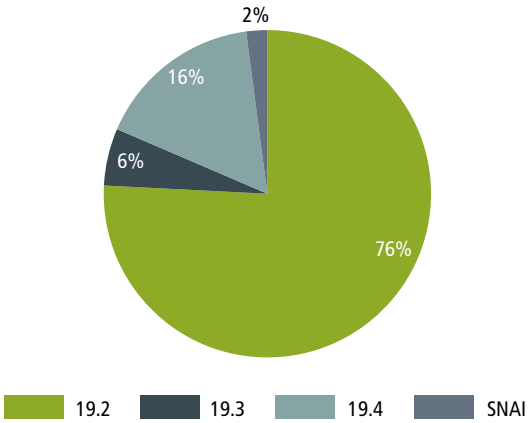

LA STRATEGIA DI SVILUPPO LOCALE

POLLINO S.A.P.

(Sostenibilità in Area Protetta)

I principali ambiti tematici e di intervento individuati dal GAL per la definizione della propria SSL sono:

- Sviluppo e innovazione delle filiere e dei sistemi produttivi locali
- Turismo sostenibile
- Valorizzazione e gestione delle risorse ambientali e naturali

Una quota significativa delle risorse pubbliche, circa il 76% sono destinate alle azioni per lo sviluppo locale, fra le quali assume una particolare importanza il sostegno a investimenti nelle aziende agricole del settore finalizzati all'ottimizzazione della microfiliera (misura 19.2 Strategie di Sviluppo Locale).

Il 6% delle risorse sono riservate alla realizzazione di progetti di cooperazione, fra i quali: RuralScapes (misura 19.3 Cooperazione Leader).

Il 2% è destinato alla Strategia Nazionale per le Aree Interne (SNAI). Il restante 16% viene utilizzato per la gestione del Piano di Azione e la realizzazione di azioni di animazione, comunicazione e accompagnamento a livello locale per gli attori pubblici e privati, le imprese, gli enti locali e la popolazione (misura 19.4 Costi di esercizio e di animazione).

GAL Riviera dei Cedri

Indirizzo: Piazza Agorà
Città: Santa Maria del Cedro (CS)
Cap: 87020
Tel: 0984 5453
Sito: www.galcedri.it
Email: galcedri@gmail.com
Contatto: Ugo Vetere (Presidente GAL)

Comuni coinvolti:
Aieta, Belvedere Marittimo, Bonifati, Buonvicino, Diamante, Grimaldi, Maierà, Orsomarso, Papasidero, Praia a Mare, San Nicola Arcella, Sangineto, Santa Domenica Talao, Santa Maria del Cedro, Scalea, Tortora, Verbicaro

IL GRUPPO DI AZIONE LOCALE

Il GAL, costituito nel 2017, è una Società consortile a responsabilità limitata composta da 92 soci (19 pubblici e 73 privati), rappresentativi delle principali componenti istituzionali, economiche e sociali del territorio.

IL TERRITORIO

– Il territorio, montano, è caratterizzato interamente da aree con problemi complessivi di sviluppo (17 Comuni).
– Area di intervento: 580,90 km^2 (il 4% della superficie regionale) dei quali 263,89 km^2 (45,4%) ricadono in parchi nazionali o regionali.
– 60.510 abitanti (il 3% della popolazione regionale)
– 17 comuni coinvolti (il 4% della regione) dei quali:
- 17 sono comuni montani
- Il 12% dei comuni (2) sono "Piccoli comuni" fino a 1000 ab.
- 17 Comuni rientrano nella strategia "Aree Interne" – ossia significativamente distanti dai principali centri di offerta di servizi essenziali (istruzione, salute e mobilità)

– Uso del suolo nell'area del GAL:
  - 48,6% superficie forestale
  - 16% superficie agricola (pascoli, seminativi, coltivazioni permanenti)
  - 6,6% aree artificiali (edificate, industriali, infrastrutture, etc)
  - 28,8% altra superficie

USO DEL SUOLO NELL'AREA DEL GAL

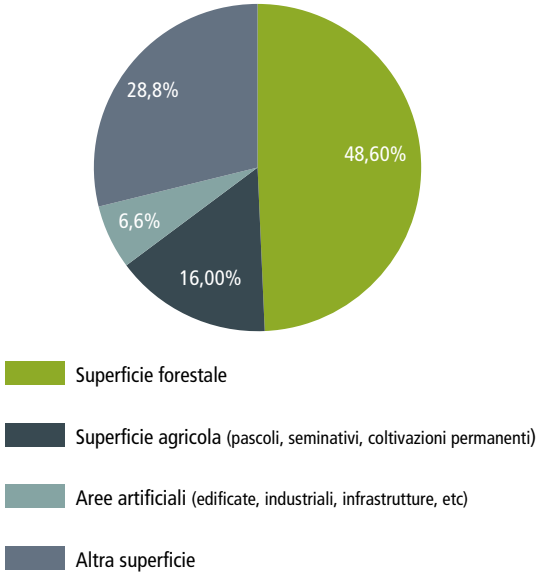

RISORSE FINANZIARIE PER SOTTOMISURA

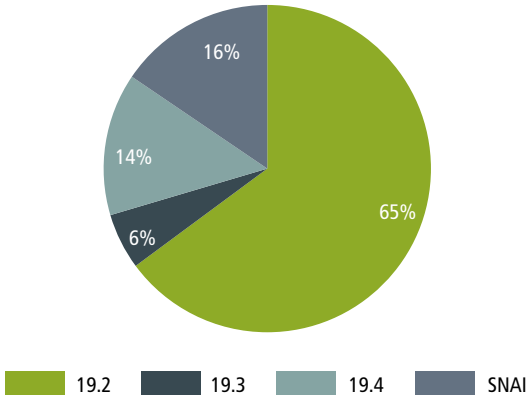

LA STRATEGIA DI SVILUPPO LOCALE

ETROG: Economia e Turismo Rurale, Opportunità con il GAL

I principali ambiti tematici e di intervento individuati dal GAL per la definizione della propria SSL sono:

- Sviluppo e innovazione delle filiere e dei sistemi produttivi locali
- Turismo sostenibile
- Valorizzazione di beni culturali e patrimonio artistico legato al territorio

Una quota significativa delle risorse pubbliche, circa il 65% sono destinate alle azioni per lo sviluppo locale, fra le quali assume una particolare importanza il sostegno agli investimenti nelle aziende agricole (filiera olio, agrumi, vitivinicola, ortofrutta) e/o zootecniche (misura 19.2 Strategie di Sviluppo Locale).

Il 6% delle risorse sono riservate alla realizzazione di progetti di cooperazione (misura 19.3 Cooperazione Leader).

Il 16% è destinato alla Strategia Nazionale per le Aree Interne (SNAI). Il restante 14% viene utilizzato per la gestione del Piano di Azione e la realizzazione di azioni di animazione, comunicazione e accompagnamento a livello locale per gli attori pubblici e privati, le imprese, gli enti locali e la popolazione (misura 19.4 Costi di esercizio e di animazione).

GAL STS - Savuto, Tirreno, Serre Cosentine

Indirizzo: Via E. Altomare, 13/A
Città: Rogliano (CS)
Cap: 87054
Tel: 0984 969154
Sito: http://www.galsts.it
Email: info@galsts.it
Contatto: Pier Luigi Aceti (Direttore GAL)

Comuni coinvolti:
Aiello Calabro, Altilia, Amantea, Aprigliano, Belmonte Calabro, Belsito, Bianchi, Carolei, Carpanzano, Castrolibero, Cellara, Cerisano, Cleto, Colosimi, Dipignano, Domanico, Falconara Albanese, Figline Vegliaturo, Fiumefreddo Bruzio, Grimaldi, Lago, Longobardi, Malito, Mangone, Marano Marchesato, Marano Principato, Marzi, Mendicino, Panettieri, Parenti, Paterno Calabro, Pedivigliano, Piane Crati, Rogliano, San Lucido, San Pietro in Amantea, Santo Stefano di Rogliano, Scigliano, Serra d'Aiello

IL GRUPPO DI AZIONE LOCALE
Il GAL, costituito nel 2009, è una Società consortile a responsabilità limitata composta da 80 soci (42 pubblici e 38 privati), rappresentativi delle principali componenti istituzionali, economiche e sociali del territorio.
Il GAL ha partecipato alla precedente esperienza di programmazione comunitaria 2007-2013, Leader-Asse IV.

IL TERRITORIO
- Il territorio, prevalentemente montano, è caratterizzato da aree con problemi complessivi di sviluppo (29 Comuni) associate ad altre zone rurali intermedie (8 Comuni).
- Area di intervento: 828,12 km^2 (il 5% della superficie regionale) dei quali 32,04 km^2 (3,9%) ricadono in parchi nazionali o regionali.
- 95.192 abitanti (il 5% della popolazione regionale)
- 37 comuni coinvolti (il 9% della regione) dei quali:
  - 29 sono comuni montani e 8 collinari
  - Il 30% (11) sono "Piccoli comuni" fino a 1000 ab.
  - 25 Comuni rientrano nella strategia "Aree Interne" – ossia significativamente distanti dai principali centri di offerta di servizi essenziali (istruzione, salute e mobilità)
- Uso del suolo nell'area del GAL:
  - 60,4% superficie forestale
  - 21% superficie agricola (pascoli, seminativi, coltivazioni permanenti)
  - 5,7% aree artificiali (edificate, industriali, infrastrutture, etc)
  - 12,9% altra superficie

USO DEL SUOLO NELL'AREA DEL GAL

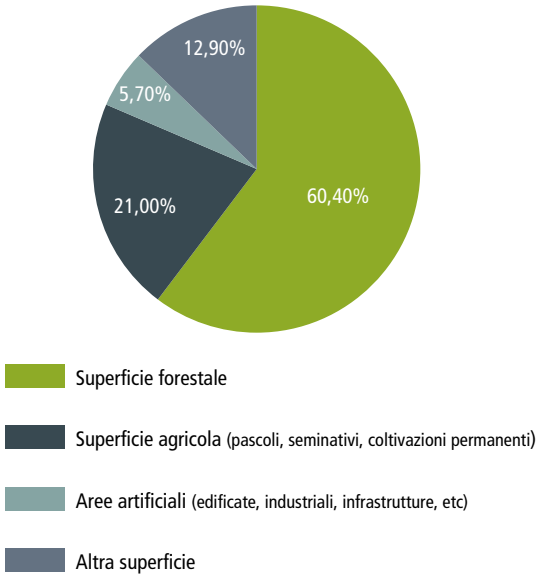

RISORSE FINANZIARIE PER SOTTOMISURA

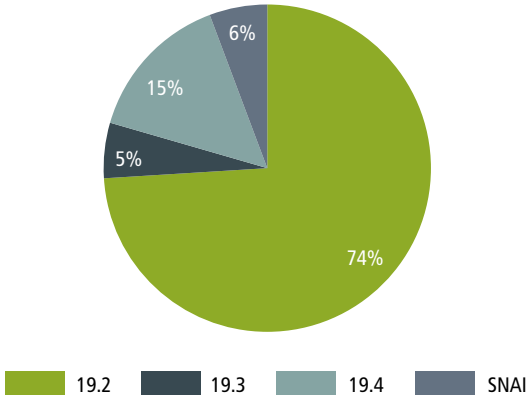

LA STRATEGIA DI SVILUPPO LOCALE

Savuto, Serre e Tirreno, Ruralità di Qualità

I principali ambiti tematici e di intervento individuati dal GAL per la definizione della propria SSL sono:

- Sviluppo e innovazione delle filiere e dei sistemi produttivi locali
- Turismo sostenibile
- Accesso ai servizi pubblici essenziali

Una quota significativa delle risorse pubbliche, circa il 74% sono destinate alle azioni per lo sviluppo locale, fra le quali assume una particolare importanza il sostegno ad investimenti nelle aziende agricole (misura 19.2 Strategie di Sviluppo Locale).

Il 5% delle risorse sono riservate alla realizzazione di progetti di cooperazione (misura 19.3 Cooperazione Leader).

Il 6% è destinato alla Strategia Nazionale per le Aree Interne (SNAI). Il restante 15% viene utilizzato per la gestione del Piano di Azione e la realizzazione di azioni di animazione, comunicazione e accompagnamento a livello locale per gli attori pubblici e privati, le imprese, gli enti locali e la popolazione (misura 19.4 Costi di esercizio e di animazione).

GAL Serre Calabresi

Indirizzo: Contrada Foresta, snc
Città: Chiaravalle Centrale (CZ)
Cap: 88064
Tel: 0967 998023
Sito: www.galserrecalabresi.it
Email: galserrecalabresi@libero.it
Contatto: Marziale Battaglia (Presidente GAL)

Comuni coinvolti:
Amaroni, Argusto, Badolato, Borgia,
Caraffa di Catanzaro, Cardinale, Cenadi, Centrache,
Chiaravalle Centrale, Cortale, Davoli, Gagliato,
Gasperina, Girifalco, Guardavalle, Isca sullo Ionio,
Jacurso, Maida, Montauro, Montepaone, Olivadi,
Palermiti, Petrizzi, San Floro, San Pietro a Maida,
San Sostene, San Vito sullo Ionio, Santa Caterina dello Ionio, Sant'Andrea Apostolo dello Ionio, Satriano,
Soverato, Squillace, Staletti, Torre di Ruggiero,
Vallefiorita

IL GRUPPO DI AZIONE LOCALE

Il GAL, costituito nel 1997, è una Società consortile a responsabilità limitata composta da 160 soci (36 pubblici e 124 privati), rappresentativi delle principali componenti istituzionali, economiche e sociali del territorio.
Il GAL ha partecipato alle precedenti esperienze di programmazione comunitaria Leader II, Leader+ e Leader-Asse IV nella programmazione 2007-2013.

IL TERRITORIO

– Il territorio, prevalentemente collinare, è caratterizzato interamente da aree con problemi complessivi di sviluppo (35 Comuni).
– Area di intervento: 807,61 km^2 (il 5% della superficie regionale) dei quali 28,16 km^2 (3,5%) ricadono in parchi nazionali o regionali.
– 94.703 abitanti (il 5% della popolazione regionale)
– 35 comuni coinvolti (l'8% della regione) dei quali:
  - 34 sono comuni collinari e 1 montano
  - Il 20% dei comuni (7) sono "Piccoli comuni" fino a 1000 ab.
  - 34 Comuni rientrano nella strategia "Aree Interne" – ossia significativamente distanti dai principali centri di offerta di servizi essenziali (istruzione, salute e mobilità)
– Uso del suolo nell'area del GAL:
  - 40,7% superficie forestale
  - 41,9% superficie agricola (pascoli, seminativi, coltivazioni permanenti)
  - 7,3% aree artificiali (edificate, industriali, infrastrutture, etc)
  - 10,1% altra superficie

USO DEL SUOLO NELL'AREA DEL GAL

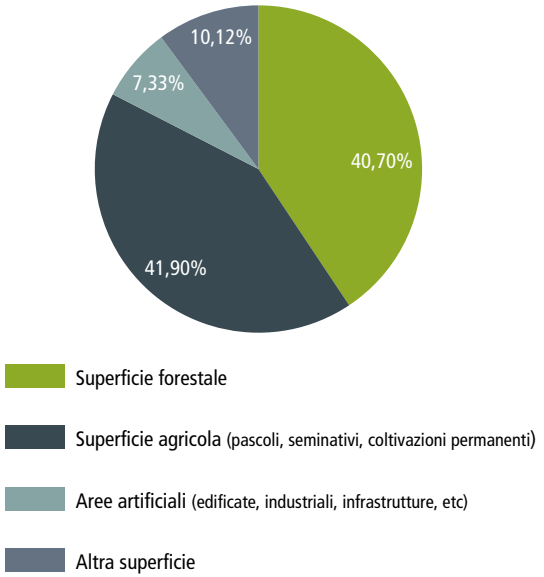

RISORSE FINANZIARIE PER SOTTOMISURA

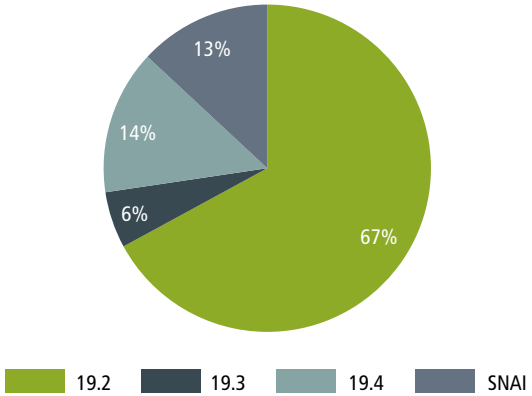

LA STRATEGIA DI SVILUPPO LOCALE

SPES: "Strategie PEr (re) Stare"

I principali ambiti tematici e di intervento individuati dal GAL per la definizione della propria SSL sono:

- Sviluppo e innovazione delle filiere e dei sistemi produttivi locali
- Inclusione sociale di specifici gruppi svantaggiati e/o marginali
- Cura e tutela del paesaggio, dell'uso del suolo e della biodiversità

Una quota significativa delle risorse pubbliche, circa il 67% sono destinate alle azioni per lo sviluppo locale, fra le quali assume una particolare importanza il sostegno a investimenti nella creazione e nello sviluppo di attività extra-agricole (misura 19.2 Strategie di Sviluppo Locale).

Il 6% delle risorse sono riservate alla realizzazione di progetti di cooperazione, fra i quali: ALIAS, Allevamenti, impatti ambientali, trasformazione; BOSCO. I prodotti della montagna. Colture dell'uomo ed equilibri naturali; GoL. La governance della sostenibilità; COESO. Comunità resiliente. (misura 19.3 Cooperazione Leader).

Il 13% è destinato alla Strategia Nazionale per le Aree Interne (SNAI). Il restante 14% viene utilizzato per la gestione del Piano di Azione e la realizzazione di azioni di animazione, comunicazione e accompagnamento a livello locale per gli attori pubblici e privati, le imprese, gli enti locali e la popolazione (misura 19.4 Costi di esercizio e di animazione).

GAL Sibaritide

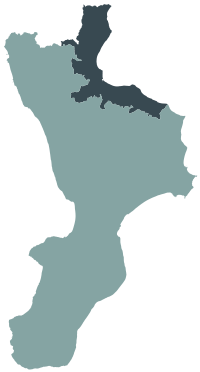

Indirizzo: Via Fausto Gullo snc
Città: Calopezzati (CS)
Cap: 87060
Tel: 0983 523675
Sito: www.galsibaritide.it
Email: info@galsibaritide.it
Contatto: Franco Durso (Direttore GAL)

Comuni coinvolti:
Albidona, Alessandria del Carretto, Amendolara, Calopezzati, Caloveto, Canna, Cariati, Cassano all'Ionio, Castroregio, Cerchiara di Calabria, Corigliano Calabro, Cropalati, Crosia, Francavilla Marittima, Mandatoriccio, Montegiordano, Nocara, Oriolo, Paludi, Pietrapaola, Plataci, Rocca Imperiale, Roseto Capo Spulico, Rossano, San Cosmo Albanese, San Demetrio Corone, San Giorgio Albanese, San Lorenzo Bellizzi, Santa Sofia d'Epiro, Scala Coeli, Terravecchia, Trebisacce, Vaccarizzo Albanese, Villapiana

IL GRUPPO DI AZIONE LOCALE
Il GAL, costituito nel 1994, è una Società consortile a responsabilità limitata composta da 128 soci (41 pubblici e 87 privati), rappresentativi delle principali componenti istituzionali, economiche e sociali del territorio.
Il GAL ha partecipato alle precedenti esperienze di programmazione comunitaria Leader I, Leader II, Leader+ e Leader-Asse IV nella programmazione 2007-2013.

IL TERRITORIO
– Il territorio, prevalentemente collinare, è caratterizzato da zone rurali intermedie (28 Comuni), associate ad altre aree dove insiste un'agricoltura intensiva e specializzata (6 Comuni).
– Area di intervento: 1.741,98 km^2 (l'11% della superficie regionale) dei quali 150,01 km^2 (8,6%) ricadono in parchi nazionali o regionali.
– 168.143 abitanti (il 9% della popolazione regionale)
–34 comuni coinvolti (l'8% della regione) dei quali:
  • 30 sono comuni collinari e 4 di pianura
  • Il 21% (7) sono "Piccoli comuni" fino a 1000 ab.
  • 30 Comuni rientrano nella strategia "Aree Interne" – ossia significativamente distanti dai principali centri di offerta di servizi essenziali (istruzione, salute e mobilità)
– Uso del suolo nell'area del GAL:
  • 31,1% superficie forestale
  • 47,7% superficie agricola (pascoli, seminativi, coltivazioni permanenti)
  • 5,2% aree artificiali (edificate, industriali, infrastrutture, etc)
  • 16% altra superficie

USO DEL SUOLO NELL'AREA DEL GAL

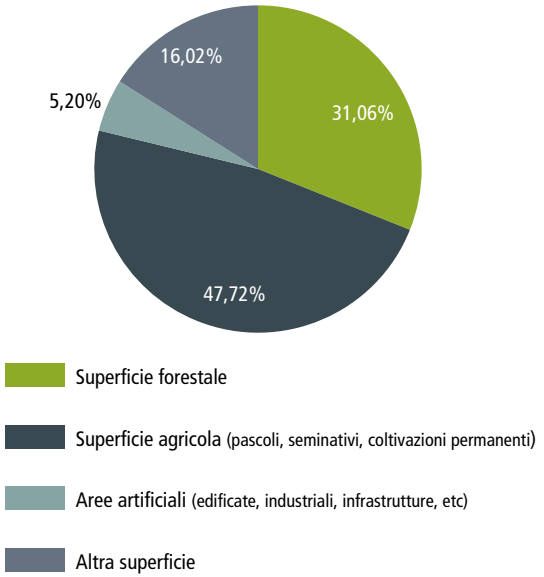

RISORSE FINANZIARIE PER SOTTOMISURA

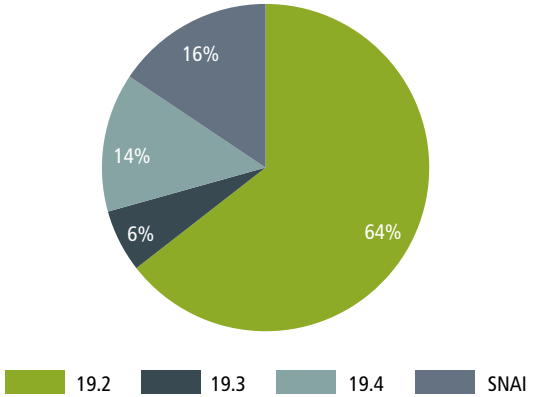

LA STRATEGIA DI SVILUPPO LOCALE

Sybaris Terra d'Incanto:
"Un Viaggio tra Storia, Cultura, Natura e Sapori"

I principali ambiti tematici e di intervento individuati dal GAL per la definizione della propria SSL sono:

- Sviluppo e innovazione delle filiere e dei sistemi produttivi locali
- Turismo sostenibile
- Valorizzazione di beni culturali e patrimonio artistico legato al territorio

Una quota significativa delle risorse pubbliche, circa il 64% sono destinate alle azioni per lo sviluppo locale, fra le quali assume una particolare importanza il sostegno a investimenti nelle aziende agricole per produzioni tipiche non comprese nei PIF come ad esempio le microfiliere: frutta secca, piante aromatiche ed officinali, prodotti salutiferi, etc. (misura 19.2 Strategie di Sviluppo Locale).

Il 6% delle risorse sono riservate alla realizzazione di progetti di cooperazione, fra i quali: Secret of rural territories: multifunctionality and tourism; Filiere di prodotti agricoli ed artigianali di qualità riunite (misura 19.3 Cooperazione Leader).

Il 16% è destinato alla Strategia Nazionale per le Aree Interne (SNAI). Il restante 14% viene utilizzato per la gestione del Piano di Azione e la realizzazione di azioni di animazione, comunicazione e accompagnamento a livello locale per gli attori pubblici e privati, le imprese, gli enti locali e la popolazione (misura 19.4 Costi di esercizio e di animazione).

GAL Sila

Indirizzo: Via Guido Rossa, 24
Città: Casali del Manco (CS)
Cap: 87059
Tel: 0984 431064
Sito: www.galsila.it
Email: info@galsila.it
Contatto: Francesco De Vuono (Direttore GAL)

Comuni coinvolti:
Acri, Bocchigliero, Campana, Casole Bruzio, Castiglione Cosentino, Celico, Lappano, Longobucco, Pedace, Pietrafitta, Rende, Rovito, San Giovanni in Fiore, San Pietro in Guarano, Serra Pedace, Spezzano della Sila, Spezzano Piccolo, Trenta, Zumpano

IL GRUPPO DI AZIONE LOCALE

Il GAL, costituito nel 2016, è una Società consortile a responsabilità limitata composta da 80 soci (22 pubblici e 58 privati), rappresentativi delle principali componenti istituzionali, economiche e sociali del territorio.
Il GAL ha partecipato alla precedente esperienza di programmazione comunitaria 2007-2013, Leader-Asse IV.

IL TERRITORIO

– Il territorio, prevalentemente montano, è caratterizzato da aree con problemi complessivi di sviluppo (12 Comuni) associate ad altre zone rurali intermedie (7 Comuni).
– Area di intervento: 1.405,82 km^2 (il 9% della superficie regionale) dei quali 478,93 km^2 (34,1%) ricadono in parchi nazionali o regionali.
– 112.135 abitanti (il 6% della popolazione regionale)
– 19 comuni coinvolti (il 5% della regione) dei quali:
  - 12 sono comuni montani e 7 collinari
  - Il 5% dei comuni (1) sono “Piccoli comuni” fino a 1000 ab.
  - 8 Comuni rientrano nella strategia “Aree Interne” – ossia significativamente distanti dai principali centri di offerta di servizi essenziali (istruzione, salute e mobilità)
– Uso del suolo nell’area del GAL:
  - 68,1% superficie forestale
  - 18,3% superficie agricola (pascoli, seminativi, coltivazioni permanenti)
  - 3,9% aree artificiali (edificate, industriali, infrastrutture, etc)
  - 9,7% altra superficie

USO DEL SUOLO NELL'AREA DEL GAL

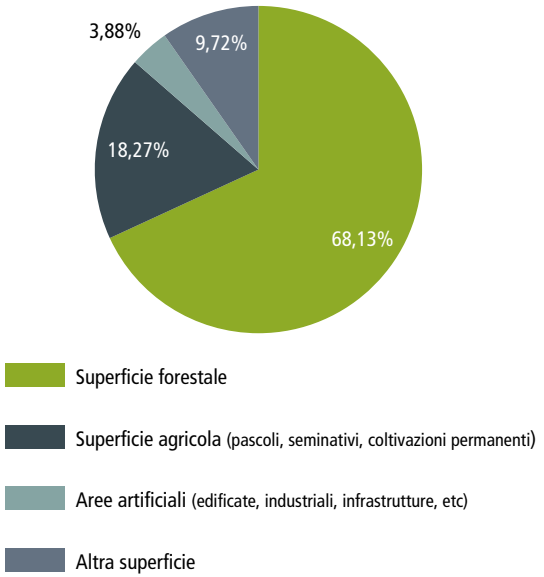

RISORSE FINANZIARIE PER SOTTOMISURA

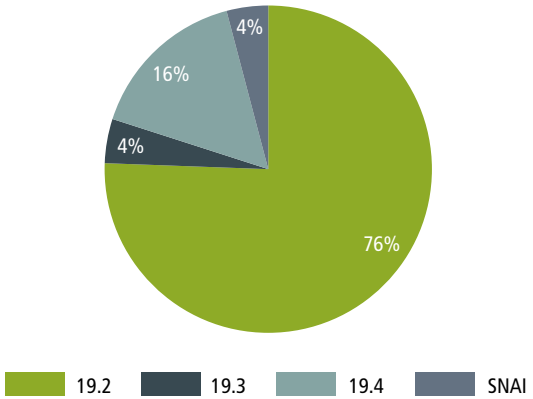

LA STRATEGIA DI SVILUPPO LOCALE

Altopiano Silano Distretto del Turismo Sostenibile

I principali ambiti tematici e di intervento individuati dal GAL per la definizione della propria SSL sono:

- Sviluppo e innovazione delle filiere e dei sistemi produttivi locali
- Turismo sostenibile
- Valorizzazione e gestione delle risorse ambientali e naturali

Una quota significativa delle risorse pubbliche, circa il 76% sono destinate alle azioni per lo sviluppo locale, fra le quali assume una particolare importanza il sostegno a studi/investimenti a favore del patrimonio storico-culturale, etnologico, paesaggistico, naturalistico e azioni di informazione e sensibilizzazione gli aspetti socioeconomici di tali attività, nonché azioni di sensibilizzazione in materia ambientale (misura 19.2 Strategie di Sviluppo Locale).

Il 4% delle risorse sono riservate alla realizzazione di progetti di cooperazione (misura 19.3 Cooperazione Leader).

Il 4% è destinato alla Strategia Nazionale per le Aree Interne (SNAI). Il restante 16% viene utilizzato per la gestione del Piano di Azione e la realizzazione di azioni di animazione, comunicazione e accompagnamento a livello locale per gli attori pubblici e privati, le imprese, gli enti locali e la popolazione (misura 19.4 Costi di esercizio e di animazione).

GAL Valle del Crati

Indirizzo: Via Carlo Alberto dalla Chiesa, 37
Città: Rose (CS)
Cap: 87040
Tel: 0984 903161
Sito: www.galcrati.it
Email: gal@galcrati.it
Contatto: Pierfranco Costa (Direttore GAL)

Comuni coinvolti:
Acquappesa, Altomonte, Bisignano, Cervicati, Cerzeto, Cetraro, Fagnano Castello, Fuscaldo, Guardia Piemontese, Lattarico, Luzzi, Malvito, Mongrassano, Montalto Uffugo, Paola, Roggiano Gravina, Rose, Rota Greca, San Benedetto Ullano, San Fili, San Lucido, San Marco Argentano, San Martino di Finita, San Vincenzo La Costa, Santa Caterina Albanese, Tarsia, Torano Castello

IL GRUPPO DI AZIONE LOCALE

Il GAL, costituito nel 1996, è una Società consortile a responsabilità limitata composta da 64 soci (27 pubblici e 37 privati), rappresentativi delle principali componenti istituzionali, economiche e sociali del territorio.
Il GAL ha partecipato alle precedenti esperienze di programmazione comunitaria Leader II, Leader+ e Leader-Asse IV nella programmazione 2007-2013.

IL TERRITORIO

- Il territorio, prevalentemente collinare, è caratterizzato da aree con problemi complessivi di sviluppo (9 Comuni) associate ad altre zone rurali intermedie (18 Comuni).
- Area di intervento: 1.084,71 km^2 (il 7% della superficie regionale) dei quali 2,48 km^2 (0,2%) ricadono in parchi nazionali o regionali.
- 136.294 abitanti (il 7% della popolazione regionale)
- 27 comuni coinvolti (il 7% della regione) dei quali:
  - 18 sono comuni collinari e 9 montani
  - Il 4% dei comuni (1) sono "Piccoli comuni" fino a 1000 ab.
  - 25 Comuni rientrano nella strategia "Aree Interne" – ossia significativamente distanti dai principali centri di offerta di servizi essenziali (istruzione, salute e mobilità)
- Uso del suolo nell'area del GAL:
  - 40,2% superficie forestale
  - 44,7% superficie agricola (pascoli, seminativi, coltivazioni permanenti)
  - 5,6% aree artificiali (edificate, industriali, infrastrutture, etc)
  - 9,4% altra superficie

USO DEL SUOLO NELL'AREA DEL GAL

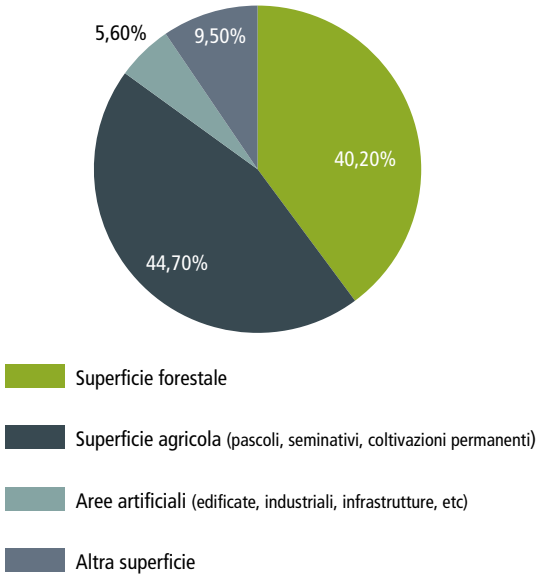

RISORSE FINANZIARIE PER SOTTOMISURA

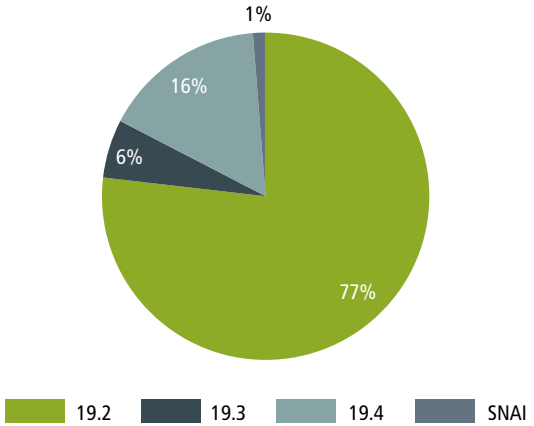

LA STRATEGIA DI SVILUPPO LOCALE

Valle del Crati 2014-2020

I principali ambiti tematici e di intervento individuati dal GAL per la definizione della propria SSL sono:

- Sviluppo e innovazione delle filiere e dei sistemi produttivi locali
- Turismo sostenibile
- Cura e tutela del paesaggio, dell'uso del suolo e della biodiversità

Una quota significativa delle risorse pubbliche, circa il 77% sono destinate alle azioni per lo sviluppo locale, fra le quali assume una particolare importanza il sostegno a investimenti nelle aziende agricole (misura 19.2 Strategie di Sviluppo Locale).

Il 6% delle risorse sono riservate alla realizzazione di progetti di cooperazione (misura 19.3 Cooperazione Leader).

L'1% è destinato alla Strategia Nazionale per le Aree Interne (SNAI). Il restante 16% viene utilizzato per la gestione del Piano di Azione e la realizzazione di azioni di animazione, comunicazione e accompagnamento a livello locale per gli attori pubblici e privati, le imprese, gli enti locali e la popolazione (misura 19.4 Costi di esercizio e di animazione).

GAL Terre Vibonesi

Indirizzo: Viale della Resistenza snc
Città: Spilinga (VV) **Cap:** 89864
Tel: 800 608 579
Sito: www.galterrevibonesi.eu
Email: info@galterrevibonesi.itt
Contatto: Emilio Pierpaolo Giordano (Direttore GAL)

Comuni coinvolti:
Acquaro, Arena, Briatico, Brognaturo, Capistrano, Cessaniti, Dasà, Dinami, Drapia, Fabrizia, Filadelfia, Filandari, Filogaso, Francavilla Angitola, Francica, Gerocarne, Ionadi, Joppolo, Limbadi, Maierato, Mileto, Mongiana, Monterosso Calabro, Nardodipace, Nicotera, Parghelia, Pizzo, Pizzoni, Polia, Ricadi, Rombiolo, San Calogero, San Costantino Calabro, San Gregorio d'Ippona, San Nicola da Crissa, Sant'Onofrio, Serra San Bruno, Simbario, Sorianello, Soriano Calabro, Spadola, Spilinga, Stefanaconi, Tropea, Vallelonga, Vazzano, Zaccanopoli, Zambrone, Zungri

IL GRUPPO DI AZIONE LOCALE
Il GAL, costituito nel 2016, è una Società consortile a responsabilità limitata composta da 68 soci (31 pubblici e 37 privati), rappresentativi delle principali componenti istituzionali, economiche e sociali del territorio.

IL TERRITORIO
- Il territorio, prevalentemente collinare, è caratterizzato da zone rurali intermedie (41 Comuni), associate ad altre aree con problemi complessivi di sviluppo (8 Comuni).
- Area di intervento: 1.104,07 km^2 (il 7% della superficie regionale) dei quali 106,32 km^2 (9,6%) ricadono in parchi nazionali o regionali.
- 130.052 abitanti (il 7% della popolazione regionale)
- 49 comuni coinvolti (il 12% della regione) dei quali:
  - 41 sono comuni collinari e 8 montani
  - Il 12% dei comuni (6) sono "Piccoli comuni" fino a 1000 ab.
  - 28 Comuni rientrano nella strategia "Aree Interne" – ossia significativamente distanti dai principali centri di offerta di servizi essenziali (istruzione, salute e mobilità)
- Uso del suolo nell'area del GAL:
  - 39,5% superficie forestale
  - 47,2% superficie agricola (pascoli, seminativi, coltivazioni permanenti)
  - 6,3% aree artificiali (edificate, industriali, infrastrutture, etc)
  - 7% altra superficie

USO DEL SUOLO NELL'AREA DEL GAL

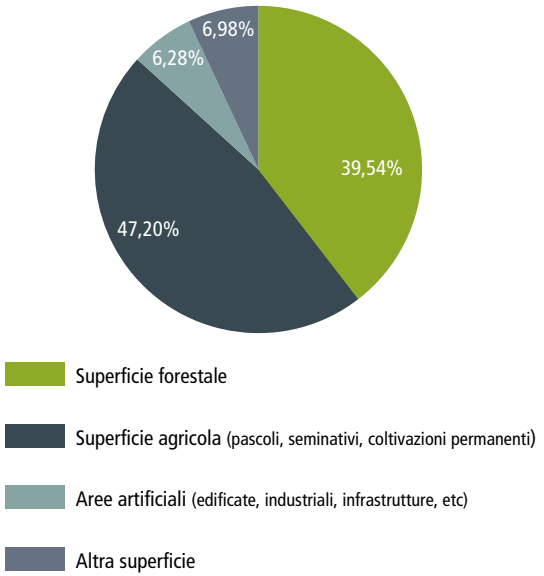

RISORSE FINANZIARIE PER SOTTOMISURA

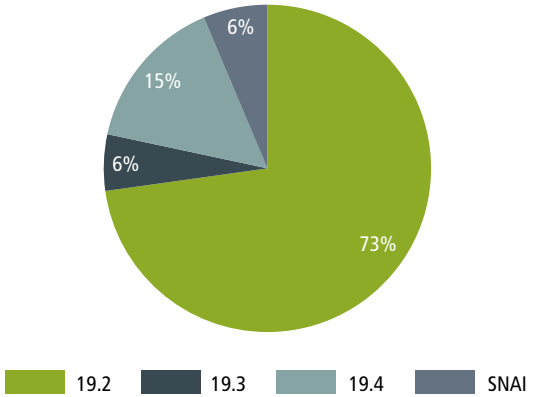

LA STRATEGIA DI SVILUPPO LOCALE

Piano di Sviluppo Locale Terre Vibonesi

I principali ambiti tematici e di intervento individuati dal GAL per la definizione della propria SSL sono:

- Sviluppo e innovazione delle filiere e dei sistemi produttivi locali
- Valorizzazione e gestione delle risorse ambientali e naturali
- Valorizzazione di beni culturali e patrimonio artistico legato al territorio

Una quota significativa delle risorse pubbliche, circa il 73% sono destinate alle azioni per lo sviluppo locale, fra le quali assume una particolare importanza il sostegno agli investimenti nella filiera dell'identità, come ad esempio il fagiolo autoctono, il pecorino del poro, la cipolla rossa di Tropea, e la nduja di Spilinga (misura 19.2 Strategie di Sviluppo Locale).

Il 6% delle risorse sono riservate alla realizzazione di progetti di cooperazione (misura 19.3 Cooperazione Leader).

Il 6% è destinato alla Strategia Nazionale per le Aree Interne (SNAI). Il restante 15% viene utilizzato per la gestione del Piano di Azione e la realizzazione di azioni di animazione, comunicazione e accompagnamento a livello locale per gli attori pubblici e privati, le imprese, gli enti locali e la popolazione (misura 19.4 Costi di esercizio e di animazione).

I GAL IN CAMPANIA

- ATS Gal Alto Tammaro, Terre dei tratturi, Gal Titerno
- GAL Alto Casertano
- GAL ATS A.I.S.L.
- GAL Casacastra
- GAL Cilento Regeneratio
- GAL Colline Salernitane
- GAL I sentieri del buon vivere
- GAL Irno Cavese Terra e Vita
- GAL Irpinia
- GAL Partenio Consorzio
- GAL Serinese Solofrana
- GAL Taburno Fortore
- GAL Terra Protetta
- GAL Vallo di Diano
- GAL Vesuvio Verde

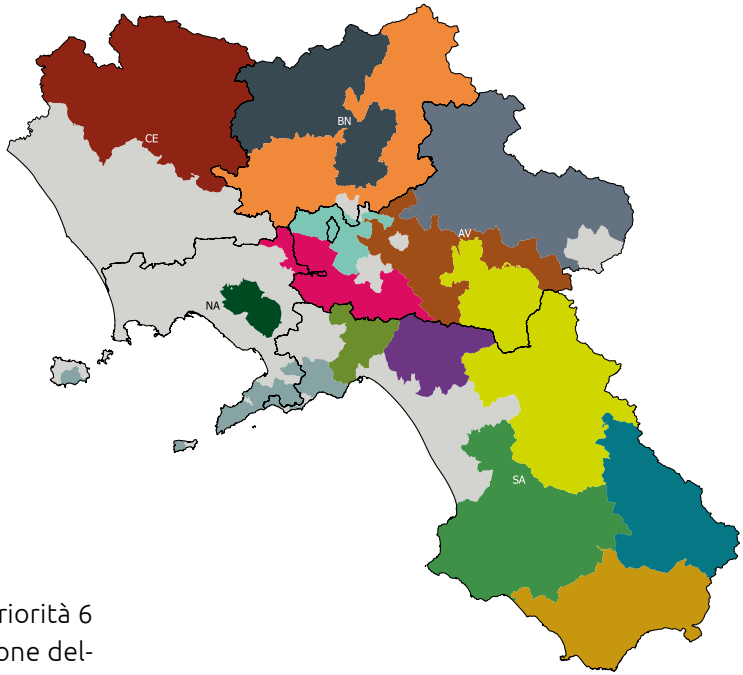

La Misura 19 in Campania contribuisce alla Priorità 6 "Adoperarsi per l'inclusione sociale, la riduzione della povertà e lo sviluppo economico nelle zone rurali". Le Strategie di Sviluppo Locale, proposte dai GAL della Campania, sono principalmente finalizzate a sostenere:

- Lo sviluppo e innovazione delle filiere e dei sistemi produttivi locali;
- Il turismo sostenibile;
- La cura e tutela del paesaggio, dell'uso del suolo e della biodiversità;
- La valorizzazione e gestione delle risorse ambientali e naturali;
- La valorizzazione di beni culturali e patrimonio artistico legato al territorio;
- L'inclusione sociale di specifici gruppi svantaggiati e/o marginali;
- La legalità e promozione sociale nelle aree ad alta esclusione sociale;
- Le reti e comunità intelligenti.

LEADER INTERVIENE

- Nel 77% del territorio regionale
- Dove risiedono 1.510.074 abitanti
- Coinvolgendo 398 comuni

RISORSE M19 PER SOTTOMISURA

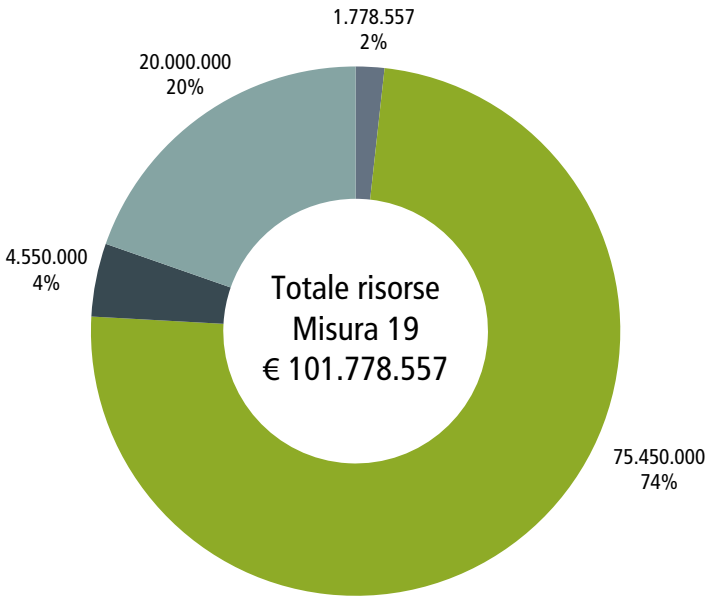

19.1
Sostegno preparatorio

19.2
Sostegno all'esecuzione degli interventi nell'ambito della strategia di sviluppo locale di tipo partecipativo

19.3
Preparazione e realizzazione delle attività di cooperazione del GAL

19.4
Sostegno per i costi di gestione e animazione

GAL A.I.S.L. - Aree Interne e Sviluppo Locale

Indirizzo: Piazza della Vittoria, 20/22
Città: Lioni (AV)
Cap: 81016
Tel: 0827 270013
Sito: www.galcilsi.it
Email: galcilsi@galcilsi.it
Contatto: Donato Gioseffi (Presidente GAL)

Comuni coinvolti:
Castelvetere sul Calore, Pietradefusi, Prata di Principato Ultra, Pratola Serra, Rocca San Felice, Salza Irpina, San Mango sul Calore, San Potito Ultra, Sant'Andrea di Conza, Sant'Angelo all'Esca, Sant'Angelo dei Lombardi, Sorbo Serpico, Tufo, Venticano, Villamaina

IL GRUPPO DI AZIONE LOCALE
Il GAL, costituito nel 2016, è una Associazione Temporanea di scopo, composta da 65 soci (22 pubblici e 43 privati), rappresentativi delle principali componenti istituzionali, economiche e sociali del territorio.

IL TERRITORIO
- Il territorio, prevalentemente collinare, è caratterizzato da aree rurali intermedie (24 Comuni), associate a zone con problemi complessivi di sviluppo (7 Comuni).
- Area di intervento: 549,15 km^2 (il 4% della superficie regionale) dei quali 112,35 km^2 (20,5%) ricadono in parchi nazionali o regionali.
- 67.868 abitanti (l'1% della popolazione regionale)
- 31 comuni coinvolti (il 6% della regione) dei quali:
  - 21 sono comuni collinari e 10 montani
  - Il 19% dei comuni (6) sono "Piccoli comuni" fino a 1000 ab.
  - 15 comuni rientrano nella strategia "Aree Interne" – ossia significativamente distanti dai principali centri di offerta di servizi essenziali (istruzione, salute e mobilità).
- Uso del suolo nell'area del GAL:
  - 41,7% superficie forestale
  - 44,3% superficie agricola (pascoli, seminativi, coltivazioni permanenti)
  - 7,9% aree artificiali (edificate, industriali, infrastrutture, etc)
  - 6,1% altra superficie

USO DEL SUOLO NELL'AREA DEL GAL

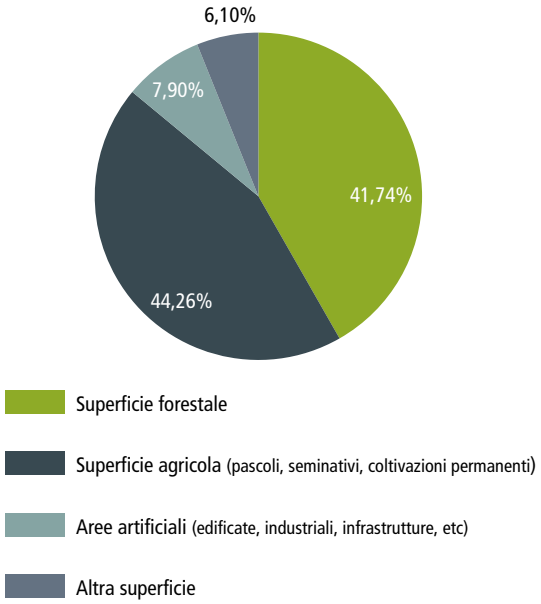

RISORSE FINANZIARIE PER SOTTOMISURA

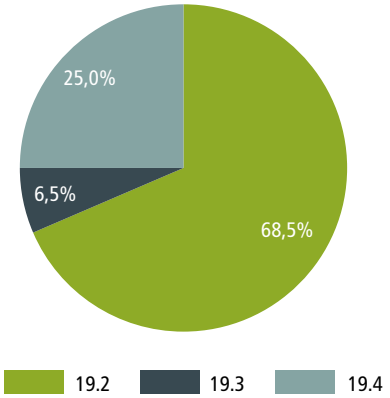

LA STRATEGIA DI SVILUPPO LOCALE

Terra dei sapori, della fede e del buon vivere

I principali ambiti tematici e di intervento individuati dal GAL per la definizione della propria SSL sono:

- Sviluppo e innovazione delle filiere e dei sistemi produttivi locali
- Turismo sostenibile
- Valorizzazione e gestione delle risorse ambientali e naturali

Una quota significativa delle risorse pubbliche, circa il 69% sono destinate alle azioni per lo sviluppo locale, fra le quali assume una particolare importanza il sostegno a investimenti di fruizione pubblica in infrastrutture ricreative, informazioni turistiche e infrastrutture turistiche su piccola scala (misura 19.2 Strategie di Sviluppo Locale).

Il 6% delle risorse sono riservate alla realizzazione di progetti di cooperazione (misura 19.3 Cooperazione Leader).

Il restante 25% viene utilizzato per la gestione del Piano di Azione e la realizzazione di azioni di animazione, comunicazione e accompagnamento a livello locale per gli attori pubblici e privati, le imprese, gli enti locali e la popolazione (misura 19.4 Costi di esercizio e di animazione).

GAL Alto Casertano

Indirizzo: Viale della Libertà, 75
Città: Piedimonte Matese (CE) **Cap:** 81016
Tel: 0823 785869 **Sito:** www.altocasertano.it
Email: gal@altocasertano.it
Contatto: Ercole De Cesare (Presidente GAL)

Comuni coinvolti: Ailano, Alife, Alvignano, Baia e Latina, Caianello, Caiazzo, Camigliano, Capriati al Volturno, Castel Campagnano, Castel di Sasso, Castel Morrone, Castello del Matese, Ciorlano, Conca della Campania, Dragoni, Fontegreca, Formicola, Gallo Matese, Galluccio, Giano Vetusto, Gioia Sannitica, Letino, Liberi, Marzano Appio, Mignano Monte Lungo, Piana di Monte Verna, Piedimonte Matese, Pietramelara, Pietravairano, Pontelatone, Prata Sannita, Pratella, Presenzano, Raviscanina, Riardo, Rocca d'Evandro, Roccamonfina, Roccaromana, Rocchetta e Croce, Ruviano, San Gregorio Matese, San Pietro Infine, San Potito Sannitico, Sant'Angelo d'Alife, Teano, Tora e Piccilli, Valle Agricola, Vairano Patenora

IL GRUPPO DI AZIONE LOCALE

Il GAL, costituito nel 1992, è un Consorzio senza scopo di lucro, composto da 19 soci (4 pubblici e 15 privati), rappresentativi delle principali componenti istituzionali, economiche e sociali del territorio.
Il GAL ha partecipato alle precedenti esperienze di programmazione comunitaria Leader I, Leader II, Leader+ e Leader-Asse IV nella programmazione 2007-2013.

IL TERRITORIO

– Il territorio, prevalentemente collinare, è caratterizzato da zone con problemi complessivi di sviluppo (33 Comuni), associate ad aree rurali intermedie (14 Comuni).
– Area di intervento: 1.395 km^2 (il 10% della superficie regionale) dei quali 317,54 km^2 (22,8%) ricadono in parchi nazionali o regionali.
– 125.874 abitanti (il 2% della popolazione regionale)
– 48 comuni coinvolti (il 9% della regione) dei quali:
  - 41 sono comuni collinari e 7 montani
  - Il 21% (10) sono "Piccoli comuni" fino a 1000 ab.
  - 34 comuni rientrano nella strategia "Aree Interne" – ossia significativamente distanti dai principali centri di offerta di servizi essenziali (istruzione, salute e mobilità).
– Uso del suolo nell'area del GAL:
  - 43,8% superficie forestale
  - 42,9% superficie agricola (pascoli, seminativi, coltivazioni permanenti)
  - 6,5% aree artificiali (edificate, industriali, infrastrutture, etc)
  - 6,8% altra superficie

USO DEL SUOLO NELL'AREA DEL GAL

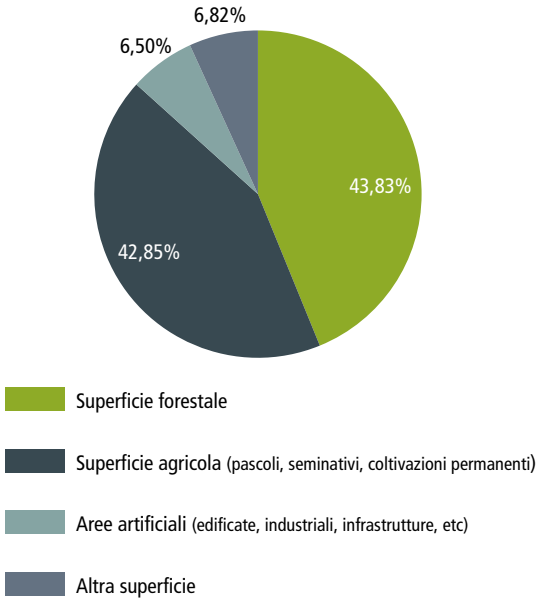

RISORSE FINANZIARIE PER SOTTOMISURA

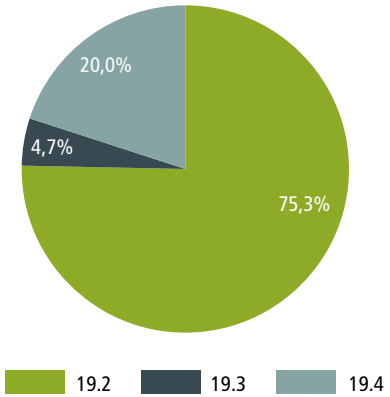

LA STRATEGIA DI SVILUPPO LOCALE

Strategia Altocasertano 2020:
Per una crescita intelligente, sostenibile e inclusiva

I principali ambiti tematici e di intervento individuati dal GAL per la definizione della propria SSL sono:

- Sviluppo e innovazione delle filiere e dei sistemi produttivi locali
- Cura e tutela del paesaggio, dell'uso del suolo e della biodiversità
- Valorizzazione di beni culturali e patrimonio artistico legato al territorio

Una quota significativa delle risorse pubbliche, circa il 75% sono destinate alle azioni per lo sviluppo locale, fra le quali assume una particolare importanza il sostegno per studi e investimenti relativi alla manutenzione, al restauro e alla riqualificazione del patrimonio culturale e naturale dei villaggi, del paesaggio rurale e dei siti ad alto valore naturalistico (misura 19.2 Strategie di Sviluppo Locale).

Il 5% delle risorse sono riservate alla realizzazione di progetti di cooperazione (misura 19.3 Cooperazione Leader).

Il restante 20% viene utilizzato per la gestione del Piano di Azione e la realizzazione di azioni di animazione, comunicazione e accompagnamento a livello locale per gli attori pubblici e privati, le imprese, gli enti locali e la popolazione (misura 19.4 Costi di esercizio e di animazione).

ATS GAL Alto Tammaro: terre dei tratturi, GAL Titerno

Indirizzo: Piazza Municipio, 9
Città: Santa Croce del Sannio (BN)
Cap: 82020
Tel: 0824 950394
Sito: www.galtammaro.it
Email: info@galtammaro.it
Contatto: Pasquale Narciso (Presidente GAL)

Comuni coinvolti:
Pietraroja, Benevento, Campolattaro, Casalduni, Castelvenere, Circello, Colle Sannita, Cusano Mutri, Faicchio, Fragneto Monforte, Guardia Sanframondi, Morcone, Amorosi, Pesco Sannita, Castelpagano, Pietrelcina, Ponte, Pontelandolfo, Puglianello, San Lorenzello, San Lorenzo Maggiore, San Lupo, San Salvatore Telesino, Santa Croce del Sannio, Sassinoro, Telese Terme, Pago Veiano, Cerreto Sannita

IL GRUPPO DI AZIONE LOCALE
Il GAL, costituito nel 2016, è una Società Cooperativa a responsabilità limitata, composta da 37 soci (12 pubblici e 25 privati), rappresentativi delle principali componenti istituzionali, economiche e sociali del territorio.
Il GAL ha partecipato alla precedente esperienza di programmazione comunitaria 2007-2013, Leader-Asse IV.

IL TERRITORIO
- Il territorio, prevalentemente collinare, è caratterizzato da aree rurali intermedie (18 Comuni), associate a zone con problemi complessivi di sviluppo (10 Comuni).
- Area di intervento: 742,87 km^2 (il 5% della superficie regionale) dei quali 82,67 km^2 (9,5%) ricadono in parchi nazionali o regionali.
- 71.311 abitanti (l'1% della popolazione regionale)
- 28 comuni coinvolti (il 5% della regione) dei quali:
  - 19 sono comuni collinari e 9 montani
  - Il 14% (4) sono "Piccoli comuni" fino a 1000 ab.
  - 25 comuni rientrano nella strategia "Aree Interne" – ossia significativamente distanti dai principali centri di offerta di servizi essenziali (istruzione, salute e mobilità).
- Uso del suolo nell'area del GAL:
  - 28,7% superficie forestale
  - 58% superficie agricola (pascoli, seminativi, coltivazioni permanenti)
  - 6,5% aree artificiali (edificate, industriali, infrastrutture, etc)
  - 6,8% altra superficie

USO DEL SUOLO NELL'AREA DEL GAL

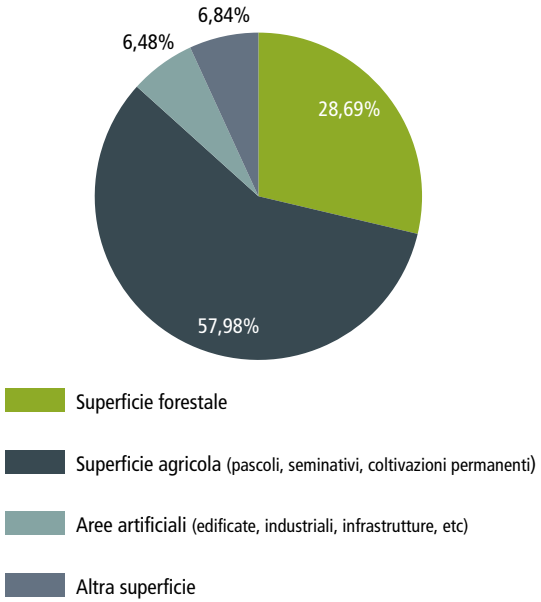

RISORSE FINANZIARIE PER SOTTOMISURA

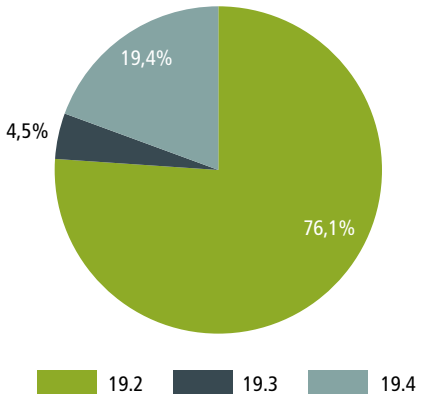

LA STRATEGIA DI SVILUPPO LOCALE

Le vie dell'acqua nelle terre della transumanza

I principali ambiti tematici e di intervento individuati dal GAL per la definizione della propria SSL sono:

- Sviluppo e innovazione delle filiere e dei sistemi produttivi locali
- Turismo sostenibile
- Cura e tutela del paesaggio, dell'uso del suolo e della biodiversità

Una quota significativa delle risorse pubbliche, circa il 76% sono destinate alle azioni per lo sviluppo locale, fra le quali assume una particolare importanza il sostegno alla cooperazione di filiera, sia orizzontale che verticale, per la creazione e lo sviluppo di filiere corte e mercati locali (misura 19.2 Strategie di Sviluppo Locale).

Il 5% delle risorse sono riservate alla realizzazione di progetti di cooperazione (misura 19.3 Cooperazione Leader).

Il restante 19% viene utilizzato per la gestione del Piano di Azione e la realizzazione di azioni di animazione, comunicazione e accompagnamento a livello locale per gli attori pubblici e privati, le imprese, gli enti locali e la popolazione (misura 19.4 Costi di esercizio e di animazione).

GAL Casacastra

Indirizzo: Contrada Foresta
Città: Futani (SA)
Cap: 84050
Tel: 0974 953745
Sito: www.galcasacastra.it
Email: galcasacastra@pec.it
Contatto: Pietro Forte (Presidente GAL)

Comuni coinvolti:
Alfano, Ascea, Camerota, Casaletto Spartano, Caselle in Pittari, Celle di Bulgheria, Centola, Cuccaro Vetere, Futani, Ispani, Laurito, Montano Antilia, Morigerati, Pisciotta, Roccagloriosa, Rofrano, San Giovanni a Piro, San Mauro la Bruca, Santa Marina, Sapri, Torraca, Torre Orsaia, Tortorella, Vibonati

IL GRUPPO DI AZIONE LOCALE

Il GAL, costituito nel 2004, è un Consorzio senza scopo di lucro, composto da 50 soci (22 pubblici e 28 privati), rappresentativi delle principali componenti istituzionali, economiche e sociali del territorio.
Il GAL ha partecipato alle precedenti esperienze di programmazione comunitaria Leader+ e Leader-Asse IV nella programmazione 2007-2013.

IL TERRITORIO

- Il territorio, prevalentemente collinare, è caratterizzato da aree rurali intermedie (16 Comuni), associate a zone con problemi complessivi di sviluppo (8 Comuni).
- Area di intervento: 766,78 km^2 (il 6% della superficie regionale) dei quali 469,15 km^2 (61,2%) ricadono in parchi nazionali o regionali.
- 58.330 abitanti (l'1% della popolazione regionale)
- 24 comuni coinvolti (il 4% della regione) dei quali:
  - 16 sono comuni collinari e 8 montani
  - Il 21% dei comuni (5) sono "Piccoli comuni" fino a 1000 ab.
  - 19 comuni rientrano nella strategia "Aree Interne" – ossia significativamente distanti dai principali centri di offerta di servizi essenziali (istruzione, salute e mobilità).
- Uso del suolo nell'area del GAL:
  - 64,9% superficie forestale
  - 21% superficie agricola (pascoli, seminativi, coltivazioni permanenti)
  - 6,2% aree artificiali (edificate, industriali, infrastrutture, etc)
  - 7,9% altra superficie

USO DEL SUOLO NELL'AREA DEL GAL

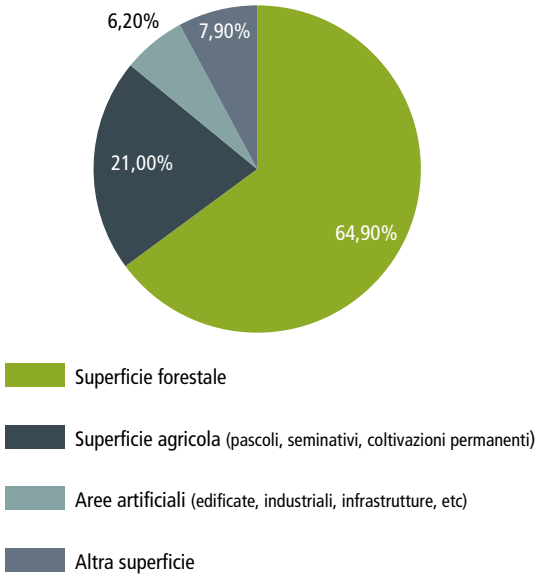

RISORSE FINANZIARIE PER SOTTOMISURA

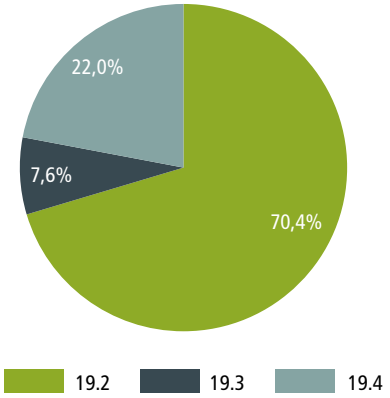

LA STRATEGIA DI SVILUPPO LOCALE

I Porti di Velia

I principali ambiti tematici e di intervento individuati dal GAL per la definizione della propria SSL sono:

- Sviluppo e innovazione delle filiere e dei sistemi produttivi locali
- Cura e tutela del paesaggio, dell'uso del suolo e della biodiversità
- Valorizzazione di beni culturali e patrimonio artistico legato al territorio

Una quota significativa delle risorse pubbliche, circa il 70% sono destinate alle azioni per lo sviluppo locale, fra le quali assume una particolare importanza il sostegno a investimenti di fruizione pubblica in infrastrutture ricreative, informazioni turistiche e infrastrutture turistiche su piccola scala (misura 19.2 Strategie di Sviluppo Locale).

L'8% delle risorse sono riservate alla realizzazione di progetti di cooperazione (misura 19.3 Cooperazione Leader).

Il restante 22% viene utilizzato per la gestione del Piano di Azione e la realizzazione di azioni di animazione, comunicazione e accompagnamento a livello locale per gli attori pubblici e privati, le imprese, gli enti locali e la popolazione (misura 19.4 Costi di esercizio e di animazione).

GAL Cilento Regeneratio

Indirizzo: Corso Umberto, I
Città: Magliano Vetere (SA)
Cap: 84050
Tel: 0974 992332
Sito: www.cilentoregeneratio.com
Email: info@cilentoregeneratio.com
Contatto: Carmine D'Alessandro (Presidente GAL)

Comuni coinvolti:
Albanella, Altavilla Silentina, Campora, Cannalonga, Casal Velino, Castellabate, Castelnuovo Cilento, Castel San Lorenzo, Ceraso, Cicerale, Felitto, Gioi, Giungano, Laureana Cilento, Laurino, Lustra, Magliano Vetere, Moio della Civitella, Montecorice, Monteforte Cilento, Novi Velia, Ogliastro Cilento, Omignano, Orria, Perdifumo, Perito, Piaggine, Pollica, Prignano Cilento, Roccadaspide, Rutino Sacco, Salento, San Mauro Cilento, Serramezzana, Sessa Cilento, Stella Cilento, Stio, Torchiara, Trentinara, Valle dell'Angelo, Vallo della Lucania

IL GRUPPO DI AZIONE LOCALE
Il GAL, costituito nel 2010, è una Società a responsabilità limitata, composta da 87 soci (42 pubblici e 45 privati), rappresentativi delle principali componenti istituzionali, economiche e sociali del territorio.
Il GAL ha partecipato alla precedente esperienza di programmazione comunitaria 2007-2013, Leader-Asse IV.

IL TERRITORIO
- Il territorio, prevalentemente collinare, è caratterizzato da aree rurali intermedie (36 Comuni), associate a zone con problemi complessivi di sviluppo (7 Comuni).
- Area di intervento: 1.157 km^2 (l'8% della superficie regionale) dei quali 749,62 km^2 (64,8%) ricadono in parchi nazionali o regionali.
- 113.876 abitanti (il 2% della popolazione regionale)
- 43 comuni coinvolti (l'8% della regione) dei quali:
  - 36 sono comuni collinari e 7 montani
  - Il 26% dei comuni (11) sono "Piccoli comuni" fino a 1000 ab.
  - 26 comuni rientrano nella strategia "Aree Interne" – ossia significativamente distanti dai principali centri di offerta di servizi essenziali (istruzione, salute e mobilità).
- Uso del suolo nell'area del GAL:
  - 51,9% superficie forestale
  - 35,9% superficie agricola (pascoli, seminativi, coltivazioni permanenti)
  - 6,6% aree artificiali (edificate, industriali, infrastrutture, etc)
  - 5,6% altra superficie

USO DEL SUOLO NELL'AREA DEL GAL

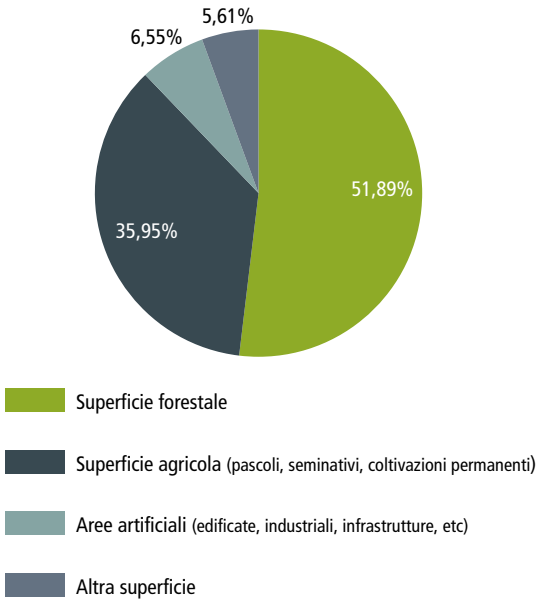

RISORSE FINANZIARIE PER SOTTOMISURA

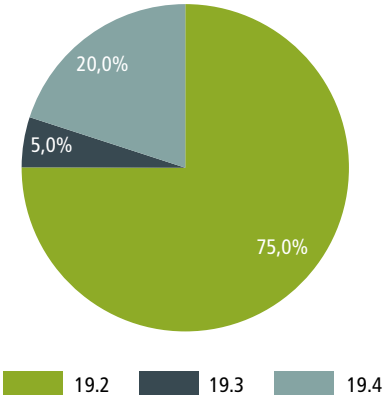

LA STRATEGIA DI SVILUPPO LOCALE

I borghi della dieta mediterranea

I principali ambiti tematici e di intervento individuati dal GAL per la definizione della propria SSL sono:

- Sviluppo e innovazione delle filiere e dei sistemi produttivi locali
- Turismo sostenibile
- Reti e comunità intelligenti

Una quota significativa delle risorse pubbliche, circa il 75% sono destinate alle azioni per lo sviluppo locale, fra le quali assume una particolare importanza il sostegno all'avviamento di attività imprenditoriali per attività extra-agricole nelle zone rurali (misura 19.2 Strategie di Sviluppo Locale).

Il 5% delle risorse sono riservate alla realizzazione di progetti di cooperazione (misura 19.3 Cooperazione Leader).

Il restante 20% viene utilizzato per la gestione del Piano di Azione e la realizzazione di azioni di animazione, comunicazione e accompagnamento a livello locale per gli attori pubblici e privati, le imprese, gli enti locali e la popolazione (misura 19.4 Costi di esercizio e di animazione).

GAL Colline Salernitane

Indirizzo: Via Fortunato snc
Città: Giffoni Valle Piana (SA)
Cap: 84050
Tel: 089 866791
Sito: www.galcollinesalernitane.it
Email: info@galcollinesalernitane.it
Contatto: Antonio Giuliano (Presidente GAL)

Comuni coinvolti:
Montecorvino Pugliano, Olevano sul Tusciano, Giffoni Sei Casali, San Cipriano Picentino, Montecorvino Rovella, San Mango Piemonte, Acerno, Castiglione del Genovesi, Giffoni Valle Piana

IL GRUPPO DI AZIONE LOCALE

Il GAL, costituito nel 2002, è una Società Cooperativa a responsabilità limitata, composta da 35 soci (10 pubblici e 25 privati), rappresentativi delle principali componenti istituzionali, economiche e sociali del territorio.
Il GAL ha partecipato alla precedente esperienza di programmazione comunitaria 2007-2013, Leader-Asse IV.

IL TERRITORIO

- Il territorio, prevalentemente collinare, è caratterizzato da aree rurali intermedie (8 Comuni), associate a zone con problemi complessivi di sviluppo (1 Comuni).
- Area di intervento: 327,78 km^2 (il 2% della superficie regionale) dei quali 180,03 km^2 (54,9%) ricadono in parchi nazionali o regionali.
- 60.199 abitanti (l'1% della popolazione regionale)
- 9 comuni coinvolti (il 2% della regione) dei quali:
  - 6 sono comuni collinari e 3 montani
  - 2 comuni rientrano nella strategia "Aree Interne" – ossia significativamente distanti dai principali centri di offerta di servizi essenziali (istruzione, salute e mobilità).
- Uso del suolo nell'area del GAL:
  - 62,2% superficie forestale
  - 27,4% superficie agricola (pascoli, seminativi, coltivazioni permanenti)
  - 6,2% aree artificiali (edificate, industriali, infrastrutture, etc)
  - 4,2% altra superficie

USO DEL SUOLO NELL'AREA DEL GAL

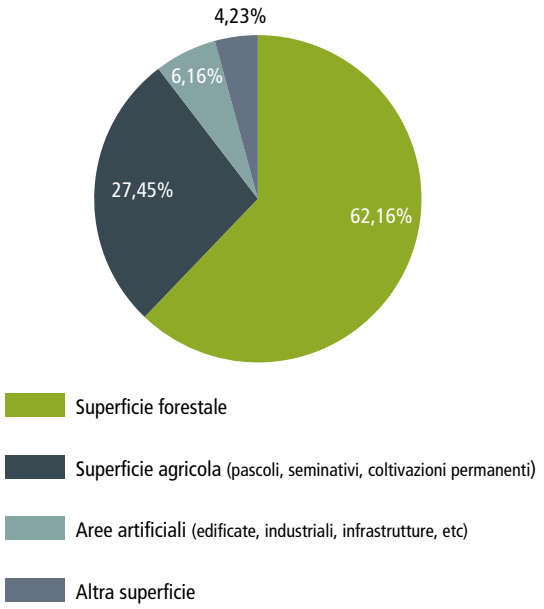

RISORSE FINANZIARIE PER SOTTOMISURA

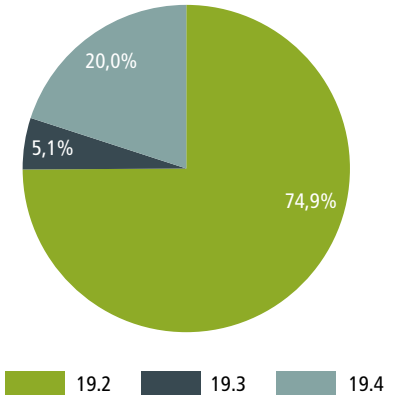

LA STRATEGIA DI SVILUPPO LOCALE

Territorio al centro

I principali ambiti tematici e di intervento individuati dal GAL per la definizione della propria SSL sono:

- Sviluppo e innovazione delle filiere e dei sistemi produttivi locali
- Turismo sostenibile
- Valorizzazione e gestione delle risorse ambientali e naturali

Una quota significativa delle risorse pubbliche, circa il 75% sono destinate alle azioni per lo sviluppo locale, fra le quali assume una particolare importanza il sostegno a investimenti nelle aziende agricole (misura 19.2 Strategie di Sviluppo Locale).

Il 5% delle risorse sono riservate alla realizzazione di progetti di cooperazione (misura 19.3 Cooperazione Leader).

Il restante 20% viene utilizzato per la gestione del Piano di Azione e la realizzazione di azioni di animazione, comunicazione e accompagnamento a livello locale per gli attori pubblici e privati, le imprese, gli enti locali e la popolazione (misura 19.4 Costi di esercizio e di animazione).

GAL I sentieri del buon vivere

Indirizzo: Via Largo Padre Pio snc
Città: Laviano (SA)
Cap: 84020
Tel: 0828 915312
Sito: www.sentieridelbuonvivere.it
Email: coordinamento@sentieridelbuonvivere.it
Contatto: Rocco Falivena

Comuni coinvolti:
Bagnoli Irpino, Calabritto, Caposele, Cassano Irpino, Castelfranci, Lioni, Nusco, Senerchia, Teora, Torella dei Lombardi, Aquara, Auletta, Bellosguardo, Buccino, Caggiano, Campagna, Castelcivita, Castelnuovo di Conza, Colliano, Controne, Contursi Terme, Corleto Monforte, Laviano, Oliveto Citra, Ottati, Palomonte, Petina, Postiglione, Ricigliano, Romagnano al Monte, Roscigno, Salvitelle, San Gregorio Magno, Sant'Angelo a Fasanella, Santomenna, Sicignano degli Alburni, Valva

IL GRUPPO DI AZIONE LOCALE
Il GAL, costituito nel 2010, è una Società Cooperativa a responsabilità limitata, composta da 32 soci (7 pubblici e 25 privati), rappresentativi delle principali componenti istituzionali, economiche e sociali del territorio.
Il GAL ha partecipato alla precedente esperienza di programmazione comunitaria 2007-2013, Leader-Asse IV.

IL TERRITORIO
- Il territorio, prevalentemente montano, è caratterizzato da zone con problemi complessivi di sviluppo (21 Comuni), associate a aree rurali intermedie (16 Comuni).
- Area di intervento: 1.433,21 km^2 (il 10% della superficie regionale) dei quali 550,30 km^2 (38,4%) ricadono in parchi nazionali o regionali.
- 94.865 abitanti (il 2% della popolazione regionale)
- 37 comuni coinvolti (il 7% della regione) dei quali:
  - 19 sono comuni montani e 18 collinari
  - Il 30% (11) sono "Piccoli comuni" fino a 1000 ab.
  - 36 comuni rientrano nella strategia "Aree Interne" – ossia significativamente distanti dai principali centri di offerta di servizi essenziali (istruzione, salute e mobilità).
- Uso del suolo nell'area del GAL:
  - 48,9% superficie forestale
  - 39,6% superficie agricola (pascoli, seminativi, coltivazioni permanenti)
  - 5% aree artificiali (edificate, industriali, infrastrutture, etc)
- 6,5% altra superficie

USO DEL SUOLO NELL'AREA DEL GAL

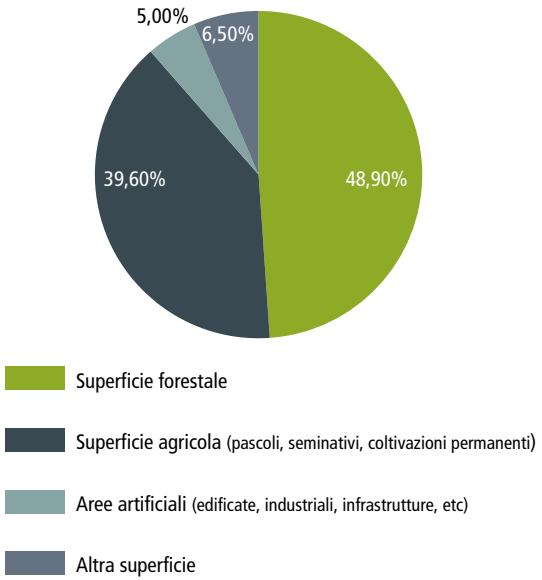

RISORSE FINANZIARIE PER SOTTOMISURA

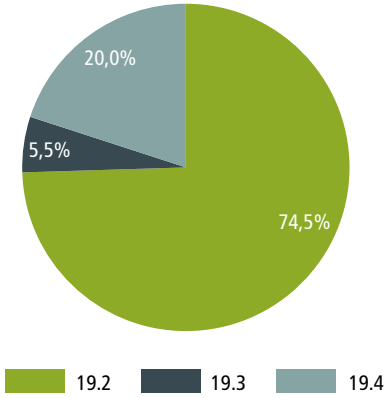

LA STRATEGIA DI SVILUPPO LOCALE

Comunità resilienti per uno sviluppo rurale sostenibile ed inclusivo nel territorio dei Sentieri del Buon Vivere

I principali ambiti tematici e di intervento individuati dal GAL per la definizione della propria SSL sono:

- Sviluppo e innovazione delle filiere e dei sistemi produttivi locali
- Turismo sostenibile
- Reti e comunità intelligenti

Una quota significativa delle risorse pubbliche, circa il 75% sono destinate alle azioni per lo sviluppo locale, fra le quali assume una particolare importanza il sostegno all'avviamento di attività imprenditoriali per attività extra-agricole nelle zone rurali (misura 19.2 Strategie di Sviluppo Locale).

Il 5% delle risorse sono riservate alla realizzazione di progetti di cooperazione (misura 19.3 Cooperazione Leader).

Il restante 20% viene utilizzato per la gestione del Piano di Azione e la realizzazione di azioni di animazione, comunicazione e accompagnamento a livello locale per gli attori pubblici e privati, le imprese, gli enti locali e la popolazione (misura 19.4 Costi di esercizio e di animazione).

GAL Irno-Cavese "Terra è Vita"

Indirizzo: Piazza Libertà, ex municipio
Città: Bracigliano (SA)
Cap: 84082
Tel: 081 969751
Sito: www.galterraevita.eu
Email: info@galterraevita.eu
Contatto: Francesco Gioia (Presidente GAL)

Comuni coinvolti:
Baronissi, Bracigliano, Calvanico, Cava de' Tirreni, Fisciano, Mercato San Severino, Pellezzano, Siano, Vietri sul Mare

IL GRUPPO DI AZIONE LOCALE

Il GAL, costituito nel 2016, è una Società Cooperativa a responsabilità limitata, composta da 33 soci (10 pubblici e 23 privati), rappresentativi delle principali componenti istituzionali, economiche e sociali del territorio.

IL TERRITORIO

- Il territorio, collinare, è caratterizzato interamente da aree rurali intermedie (9 Comuni).
- Area di intervento: 177,93 km^2 (l'1% della superficie regionale) dei quali 32,71 km^2 (18,4%) ricadono in parchi nazionali o regionali.
- 142.127 abitanti (il 2% della popolazione regionale)
- 9 comuni coinvolti (il 2% della regione) dei quali:
  - 9 sono comuni collinari
- Uso del suolo nell'area del GAL:
  - 56,4% superficie forestale
  - 19,9% superficie agricola (pascoli, seminativi, coltivazioni permanenti)
  - 17,6% aree artificiali (edificate, industriali, infrastrutture, etc)
  - 6,1% altra superficie

USO DEL SUOLO NELL'AREA DEL GAL

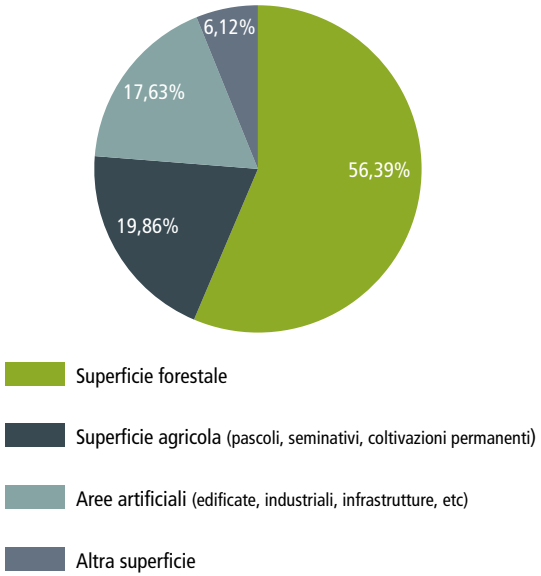

RISORSE FINANZIARIE PER SOTTOMISURA

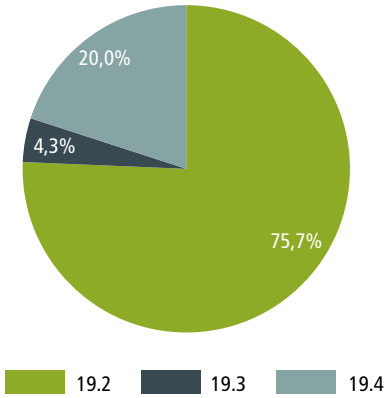

LA STRATEGIA DI SVILUPPO LOCALE

I principati in rete

I principali ambiti tematici e di intervento individuati dal GAL per la definizione della propria SSL sono:

- Sviluppo e innovazione delle filiere e dei sistemi produttivi locali
- Valorizzazione e gestione delle risorse ambientali e naturali
- Inclusione sociale di specifici gruppi svantaggiati e/o marginali

Una quota significativa delle risorse pubbliche, circa il 76% sono destinate alle azioni per lo sviluppo locale, fra le quali assume una particolare importanza il sostegno a investimenti di fruizione pubblica in infrastrutture ricreative, informazioni turistiche e infrastrutture turistiche su piccola scala (misura 19.2 Strategie di Sviluppo Locale).

Il 4% delle risorse sono riservate alla realizzazione di progetti di cooperazione (misura 19.3 Cooperazione Leader).

Il restante 20% viene utilizzato per la gestione del Piano di Azione e la realizzazione di azioni di animazione, comunicazione e accompagnamento a livello locale per gli attori pubblici e privati, le imprese, gli enti locali e la popolazione (misura 19.4 Costi di esercizio e di animazione).

GAL Irpinia

Indirizzo: Via Castello, 1
Città: Grottaminarda (AV)
Cap: 83035
Tel: 0827 601697
Sito: www.galirpinia.it
Email: info@galirpinia.it
Contatto: Rino Buonopane (Presidente GAL)

Comuni coinvolti:
Andretta, Aquilonia, Ariano Irpino, Bisaccia, Bonito, Cairano, Carife, Casalbore, Castel Baronia, Flumeri, Fontanarosa, Frigento, Gesualdo, Greci, Grottaminarda, Guardia Lombardi, Lacedonia, Melito Irpino, Mirabella Eclano, Montaguto, Montecalvo Irpino, Monteverde, San Nicola Baronia, San Sossio Baronia, Savignano Irpino, Scampitella, Sturno, Taurasi, Torre Le Nocelle, Trevico, Vallata, Vallesaccarda, Villanova del Battista, Zungoli

IL GRUPPO DI AZIONE LOCALE

Il GAL, costituito nel 1996, è un Consorzio con attività esterna, composto da 64 soci (23 pubblici e 41 privati), rappresentativi delle principali componenti istituzionali, economiche e sociali del territorio.
Il GAL ha partecipato alle precedenti esperienze di programmazione comunitaria Leader II, Leader+ e Leader-Asse IV nella programmazione 2007-2013.

IL TERRITORIO

– Il territorio, prevalentemente montano, è caratterizzato da zone con problemi complessivi di sviluppo (20 Comuni), associate ad aree rurali intermedie (14 Comuni).
– Area di intervento: 1.195,13 km^2 (il 9% della superficie regionale)
– 100.246 abitanti (il 2% della popolazione regionale)
– 34 comuni coinvolti (il 6% della regione) dei quali:
  • 20 sono comuni montani e 14 collinari
  • Il 15% dei comuni (5) sono “Piccoli comuni” fino a 1000 ab.
  • 30 comuni rientrano nella strategia “Aree Interne” – ossia significativamente distanti dai principali centri di offerta di servizi essenziali (istruzione, salute e mobilità).
– Uso del suolo nell’area del GAL:
  • 19,6% superficie forestale
  • 69,9% superficie agricola (pascoli, seminativi, coltivazioni permanenti)
  • 6,4% aree artificiali (edificate, industriali, infrastrutture, etc)
  • 4,1% altra superficie

USO DEL SUOLO NELL'AREA DEL GAL

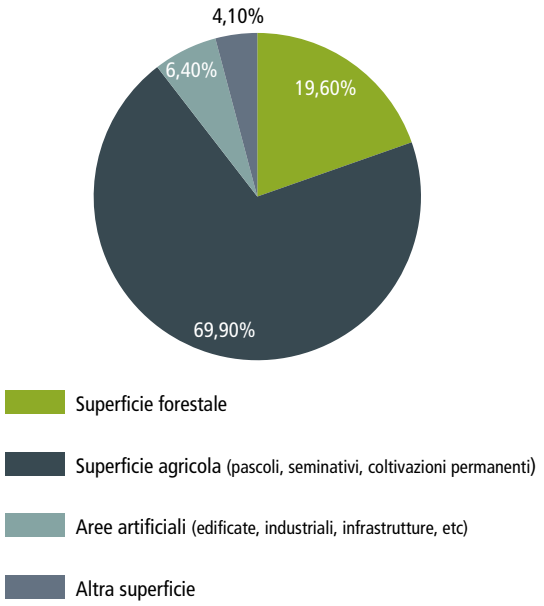

RISORSE FINANZIARIE PER SOTTOMISURA

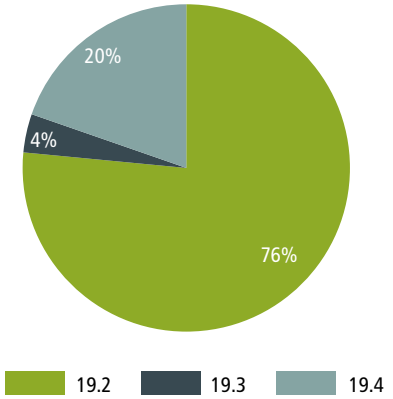

LA STRATEGIA DI SVILUPPO LOCALE

Il distretto rurale nel territorio delle acque

I principali ambiti tematici e di intervento individuati dal GAL per la definizione della propria SSL sono:

- Sviluppo e innovazione delle filiere e dei sistemi produttivi locali
- Turismo sostenibile
- Valorizzazione e gestione delle risorse ambientali e naturali

Una quota significativa delle risorse pubbliche, circa il 76% sono destinate alle azioni per lo sviluppo locale, fra le quali assume una particolare importanza il sostegno per studi/investimenti relativi alla manutenzione, al restauro e alla riqualificazione del patrimonio culturale e naturale dei villaggi, del paesaggio rurale e dei siti ad alto valore naturalistico, compresi gli aspetti socioeconomici di tali attività, nonché azioni di sensibilizzazione in materia di ambiente (misura 19.2 Strategie di Sviluppo Locale).

Il 4% delle risorse sono riservate alla realizzazione di progetti di cooperazione (misura 19.3 Cooperazione Leader).

Il restante 20% viene utilizzato per la gestione del Piano di Azione e la realizzazione di azioni di animazione, comunicazione e accompagnamento a livello locale per gli attori pubblici e privati, le imprese, gli enti locali e la popolazione (misura 19.4 Costi di esercizio e di animazione).

GAL Partenio

Indirizzo: Via Caprioli, 25
Città: Santa Paolina (AV)
Cap: 83030
Tel: 0825 964118
Sito: http://2020.galpartenio.it/
Email: info@galpartenio.it
Contatto: Luca Beatrice (Presidente GAL)

Comuni coinvolti:
Summonte, Arpaise, Mercogliano, Torrioni, Altavilla Irpina, Sant'Angelo a Scala, Cervinara, Roccabascerana, Santa Paolina, Ospedaletto d'Alpinolo, Petruro Irpino, Pietrastornina, Pannarano, Capriglia Irpina, San Martino Valle Caudina, Rotondi

IL GRUPPO DI AZIONE LOCALE

Il GAL, costituito nel 2008, è un Consorzio con attività esterna, composto da 27 soci (4 pubblici e 23 privati), rappresentativi delle principali componenti istituzionali, economiche e sociali del territorio.
Il GAL ha partecipato alle precedenti esperienze di programmazione comunitaria Leader II, Leader+ e Leader-Asse IV nella programmazione 2007-2013.

IL TERRITORIO

- Il territorio, prevalentemente montano, è caratterizzato interamente da aree rurali intermedie (16 Comuni).
- Area di intervento: 192,78 km^2 (l'1% della superficie regionale) dei quali 63,89 km^2 (33,1%) ricadono in parchi nazionali o regionali.
- 50.863 abitanti (l'1% della popolazione regionale)
- 16 comuni coinvolti (il 3% della regione) dei quali:
  - 8 sono comuni collinari e 8 montani
  - Il 25% dei comuni (4) sono "Piccoli comuni" fino a 1000 ab.
  - 7 comuni rientrano nella strategia "Aree Interne" – ossia significativamente distanti dai principali centri di offerta di servizi essenziali (istruzione, salute e mobilità).
- Uso del suolo nell'area del GAL:
  - 53,5% superficie forestale
  - 30,5% superficie agricola (pascoli, seminativi, coltivazioni permanenti)
  - 12% aree artificiali (edificate, industriali, infrastrutture, etc)
  - 4% altra superficie

USO DEL SUOLO NELL'AREA DEL GAL

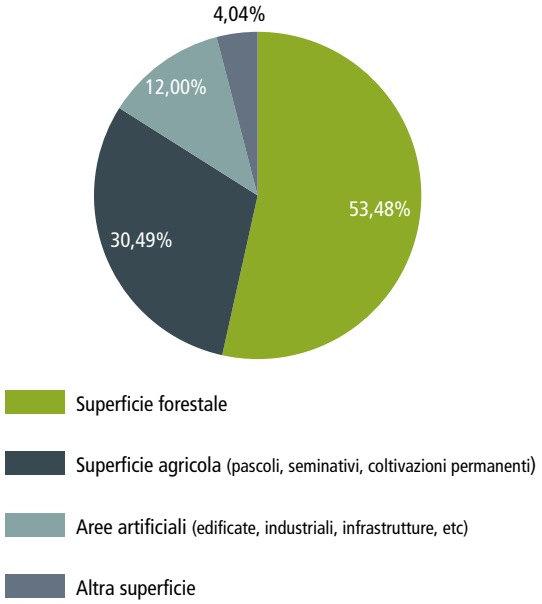

RISORSE FINANZIARIE PER SOTTOMISURA

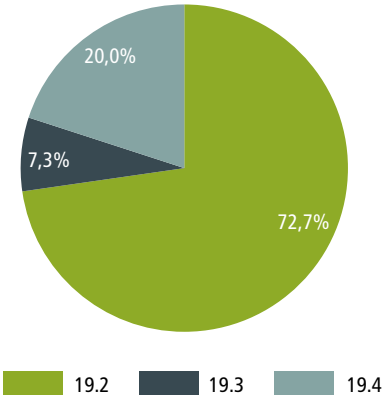

LA STRATEGIA DI SVILUPPO LOCALE

Terra del Partenio

I principali ambiti tematici e di intervento individuati dal GAL per la definizione della propria SSL sono:

- Sviluppo e innovazione delle filiere e dei sistemi produttivi locali
- Turismo sostenibile
- Inclusione sociale di specifici gruppi svantaggiati e/o marginali

Una quota significativa delle risorse pubbliche, circa il 73% sono destinate alle azioni per lo sviluppo locale, fra le quali assume una particolare importanza il sostegno a investimenti di fruizione pubblica in infrastrutture ricreative, informazioni turistiche e infrastrutture turistiche su piccola scala (misura 19.2 Strategie di Sviluppo Locale).

Il 7% delle risorse sono riservate alla realizzazione di progetti di cooperazione (misura 19.3 Cooperazione Leader).

Il restante 20% viene utilizzato per la gestione del Piano di Azione e la realizzazione di azioni di animazione, comunicazione e accompagnamento a livello locale per gli attori pubblici e privati, le imprese, gli enti locali e la popolazione (misura 19.4 Costi di esercizio e di animazione).

GAL Serinese Solofrana

Indirizzo: Piazza Cicarelli, 28
Città: Serino (AV)
Cap: 83028
Tel: 0825 592699
Sito: www.galserinesesolofrana.it
Email: info@galserinesesolofrana.it
Contatto: Oreste Pietro Nicola La Stella (Presidente GAL)

Comuni coinvolti:
Casamarciano, Roccarainola, Tufino, Visciano, Avella, Baiano, Cesinali, Contrada, Domicella, Forino, Lauro, Marzano di Nola, Monteforte Irpino, Moschiano, Mugnano del Cardinale, Pago del Vallo di Lauro, Quadrelle, Quindici, San Michele di Serino, Santa Lucia di Serino, Santo Stefano del Sole, Serino, Sirignano, Solofra, Sperone, Taurano

IL GRUPPO DI AZIONE LOCALE

Il GAL, costituito nel 1997, è un Consorzio senza scopo di lucro, composto da 24 soci (13 pubblici e 11 privati), rappresentativi delle principali componenti istituzionali, economiche e sociali del territorio.
Il GAL ha partecipato alle precedenti esperienze di programmazione comunitaria Leader II, Leader+ e Leader-Asse IV nella programmazione 2007-2013.

IL TERRITORIO

- Il territorio, prevalentemente collinare, è caratterizzato da aree rurali intermedie (27 Comuni), associate a zone con problemi complessivi di sviluppo (1 Comune).
- Area di intervento: 392,21 km^2 (il 3% della superficie regionale) dei quali 127,20 km^2 (32,4%) ricadono in parchi nazionali o regionali.
- 126.073 abitanti (il 2% della popolazione regionale)
- 28 comuni coinvolti (il 5% della regione) dei quali:
  - 19 sono comuni collinari e 9 montani
- Uso del suolo nell'area del GAL:
  - 56,3% superficie forestale
  - 31,5% superficie agricola (pascoli, seminativi, coltivazioni permanenti)
  - 9,8% aree artificiali (edificate, industriali, infrastrutture, etc)
  - 2,5% altra superficie

USO DEL SUOLO NELL'AREA DEL GAL

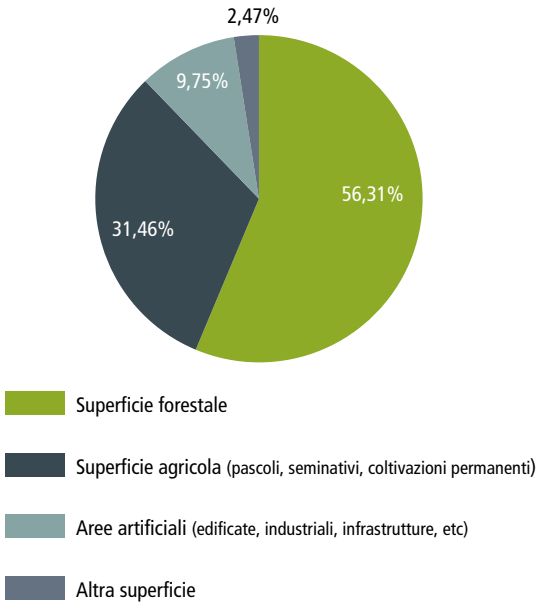

RISORSE FINANZIARIE PER SOTTOMISURA

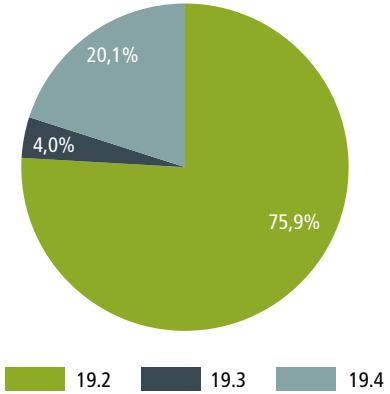

LA STRATEGIA DI SVILUPPO LOCALE

START 2020: Strategia Territoriale per l'Agricoltura, le Reti e il Turismo verso il 2020

Il principali ambiti tematici e di intervento individuati dal GAL per la definizione della propria SSL sono:

- Sviluppo e innovazione delle filiere e dei sistemi produttivi locali
- Turismo sostenibile
- Legalità e promozione sociale nelle aree ad alta esclusione sociale

Una quota significativa delle risorse pubbliche, circa il 76% sono destinate alle azioni per lo sviluppo locale, fra le quali assume una particolare importanza il sostegno a investimenti nelle aziende agricole (misura 19.2 Strategie di Sviluppo Locale).

Il 4% delle risorse sono riservate alla realizzazione di progetti di cooperazione (misura 19.3 Cooperazione Leader).

Il restante 20% viene utilizzato per la gestione del Piano di Azione e la realizzazione di azioni di animazione, comunicazione e accompagnamento a livello locale per gli attori pubblici e privati, le imprese, gli enti locali e la popolazione (misura 19.4 Costi di esercizio e di animazione).

GAL Taburno

Indirizzo: Largo Sant'Erasmo **Città:** Torrecuso (BN)
Cap: 82030 **Tel:** 0824 872063
Sito: www.galtaburno.it **Email:** info@galtaburno.it
Contatto: Raffaele Amore (Presidente GAL)

Comuni coinvolti: Airola, Apice, Apollosa, Arpaia, Baselice, Bonea, Bucciano, Buonalbergo, Calvi, Campoli del Monte Taburno, Castelfranco in Miscano, Castelpoto, Castelvetere in Val Fortore, Cautano, Dugenta, Durazzano, Foglianise, Foiano di Val Fortore, Forchia, Fragneto l'Abate, Frasso Telesino, Ginestra degli Schiavoni, Limatola, Melizzano, Moiano, Molinara, Montefalcone di Val Fortore, Montesarchio, Paduli, Paolisi, Paupisi, Reino, San Bartolomeo in Galdo, San Giorgio del Sannio, San Giorgio La Molara, San Leucio del Sannio, San Marco dei Cavoti, San Martino Sannita, San Nazzaro, San Nicola Manfredi, Sant'Agata de' Goti, Sant'Angelo a Cupolo, Solopaca, Tocco Caudio, Torrecuso, Vitulano, Sant'Arcangelo Trimonte

IL GRUPPO DI AZIONE LOCALE

Il GAL, costituito nel 1992, è un Consorzio senza scopo di lucro, composto da 19 soci (4 pubblici e 15 privati), rappresentativi delle principali componenti istituzionali, economiche e sociali del territorio.
Il GAL ha partecipato alle precedenti esperienze di programmazione comunitaria Leader I, Leader II, Leader+ e Leader-Asse IV nella programmazione 2007-2013.

IL TERRITORIO

- Il territorio, prevalentemente montano, è caratterizzato da aree rurali intermedie (37 Comuni), associate a zone con problemi complessivi di sviluppo (10 Comuni).
- Area di intervento: 1.164,47 km^2 (il 9% della superficie regionale) dei quali 143,65 km^2 (12,3%) ricadono in parchi nazionali o regionali.
- 145.813 abitanti (il 3% della popolazione regionale)
- 47 comuni coinvolti (il 9% della regione) dei quali:
  - 25 sono comuni montani e 22 collinari
  - Il 9% (4) sono "Piccoli comuni" fino a 1000 ab.
  - 28 comuni rientrano nella strategia "Aree Interne" – ossia significativamente distanti dai principali centri di offerta di servizi essenziali (istruzione, salute e mobilità).
- Uso del suolo nell'area del GAL:
  - 25,9% superficie forestale
  - 61,4% superficie agricola (pascoli, seminativi, coltivazioni permanenti)
  - 6,7% aree artificiali (edificate, industriali, infrastrutture, etc)
  - 6% altra superficie

USO DEL SUOLO NELL'AREA DEL GAL

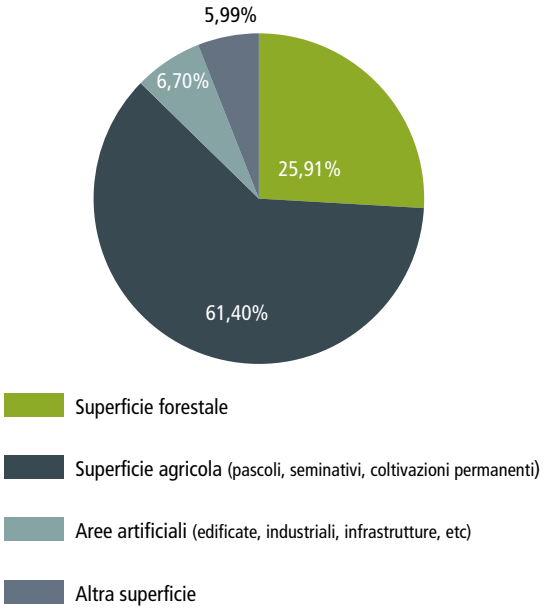

RISORSE FINANZIARIE PER SOTTOMISURA

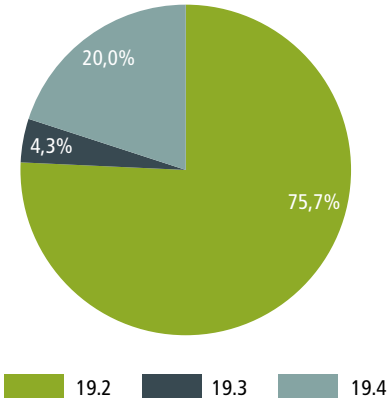

LA STRATEGIA DI SVILUPPO LOCALE

T.E.R.RA: Turismo, Economia e Risorse per la Rigenerazione d'Area "Taburno - Colline Beneventane - Fortore"

I principali ambiti tematici e di intervento individuati dal GAL per la definizione della propria SSL sono:

- Sviluppo e innovazione delle filiere e dei sistemi produttivi locali
- Turismo sostenibile
- Valorizzazione e gestione delle risorse ambientali e naturali

Una quota significativa delle risorse pubbliche, circa il 76% sono destinate alle azioni per lo sviluppo locale, fra le quali assume una particolare importanza il sostegno a investimenti di fruizione pubblica in infrastrutture ricreative, informazioni turistiche e infrastrutture turistiche su piccola scala (misura 19.2 Strategie di Sviluppo Locale).

Il 4% delle risorse sono riservate alla realizzazione di progetti di cooperazione (misura 19.3 Cooperazione Leader).

Il restante 20% viene utilizzato per la gestione del Piano di Azione e la realizzazione di azioni di animazione, comunicazione e accompagnamento a livello locale per gli attori pubblici e privati, le imprese, gli enti locali e la popolazione (misura 19.4 Costi di esercizio e di animazione).

GAL Terra Protetta

Indirizzo: Via Antonio Coppola, 10
Città: Agerola (NA)
Cap: 80051
Tel: 081 19143366
Sito: www.galterraprotetta
Email: info@galterraprotetta.it
Contatto: Giuseppe Guida (Presidente GAL)

Comuni coinvolti:
Agerola, Anacapri, Barano d'Ischia,
Casola di Napoli, Lettere, Massa Lubrense,
Piano di Sorrento, Pimonte, Sant'Agnello,
Serrara Fontana, Sorrento, Vico Equense, Cetara,
Conca dei Marini, Corbara, Furore, Maiori, Minori,
Positano, Ravello, Scala, Tramonti

IL GRUPPO DI AZIONE LOCALE

Il GAL, costituito nel 2016, è una Società Cooperativa a responsabilità limitata, composta da 65 soci (18 pubblici e 47 privati), rappresentativi delle principali componenti istituzionali, economiche e sociali del territorio.

IL TERRITORIO

– Il territorio, collinare, è caratterizzato interamente da aree rurali intermedie (22 Comuni).
– Area di intervento: 230,83 km^2 (il 2% della superficie regionale) dei quali 101,56 km^2 (44%) ricadono in parchi nazionali o regionali.
– 143.126 abitanti (il 2% della popolazione regionale)
– 22 comuni coinvolti (il 4% della regione) dei quali:
  • 22 sono comuni collinari
  • Il 9% dei comuni (2) sono "Piccoli comuni" fino a 1000 ab.
  • 13 comuni rientrano nella strategia "Aree Interne" – ossia significativamente distanti dai principali centri di offerta di servizi essenziali (istruzione, salute e mobilità).
– Uso del suolo nell'area del GAL:
  • 53,4% superficie forestale
  • 29,2% superficie agricola (pascoli, seminativi, coltivazioni permanenti)
  • 12,6% aree artificiali (edificate, industriali, infrastrutture, etc)
  • 4,8% altra superficie

USO DEL SUOLO NELL'AREA DEL GAL

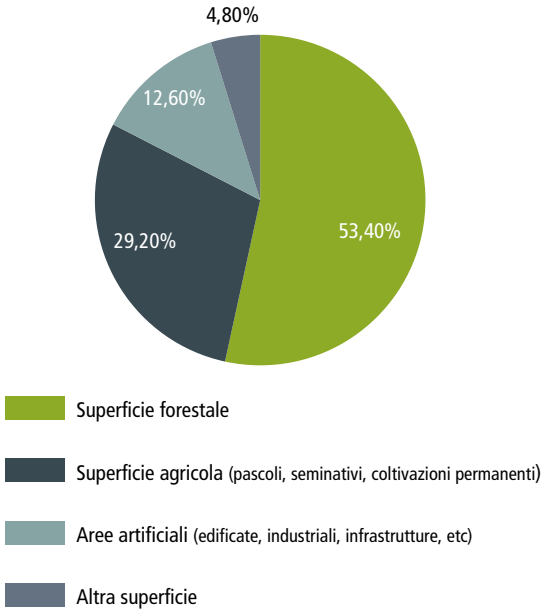

RISORSE FINANZIARIE PER SOTTOMISURA

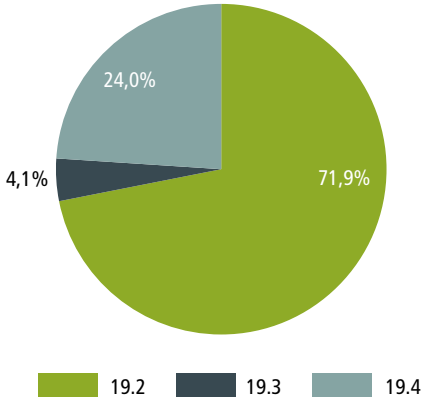

LA STRATEGIA DI SVILUPPO LOCALE

Terra Protetta: tradizione e innovazione

I principali ambiti tematici e di intervento individuati dal GAL per la definizione della propria SSL sono:

- Sviluppo e innovazione delle filiere e dei sistemi produttivi locali
- Turismo sostenibile

Una quota significativa delle risorse pubbliche, circa il 72% sono destinate alle azioni per lo sviluppo locale, fra le quali assume una particolare importanza il sostegno per studi e investimenti relativi alla manutenzione, al restauro e alla riqualificazione del patrimonio culturale e naturale dei villaggi, del paesaggio rurale e dei siti ad alto valore naturalistico (misura 19.2 Strategie di Sviluppo Locale).

Il 4% delle risorse sono riservate alla realizzazione di progetti di cooperazione (misura 19.3 Cooperazione Leader).

Il restante 24% viene utilizzato per la gestione del Piano di Azione e la realizzazione di azioni di animazione, comunicazione e accompagnamento a livello locale per gli attori pubblici e privati, le imprese, gli enti locali e la popolazione (misura 19.4 Costi di esercizio e di animazione).

GAL Vallo di Diano

Indirizzo: Certosa di San Lorenzo
Città: Padula (SA)
Cap: 84034
Tel: 0975 77227
Sito: www.galvallodidiano.it
Email: info@galvallodidiano.it
Contatto: Attilio Romano (Presidente GAL)

Comuni coinvolti:
Atena Lucana, Buonabitacolo, Casalbuono, Monte San Giacomo, Montesano sulla Marcellana, Padula, Pertosa, Polla, Sala Consilina, San Pietro al Tanagro, San Rufo, Sant'Arsenio, Sanza, Sassano, Teggiano

IL GRUPPO DI AZIONE LOCALE

Il GAL, costituito nel 2010, è una Società Cooperativa a responsabilità limitata, composta da 41 soci (16 pubblici e 25 privati), rappresentativi delle principali componenti istituzionali, economiche e sociali del territorio.
Il GAL ha partecipato alla precedente esperienza di programmazione comunitaria 2007-2013, Leader-Asse IV.

IL TERRITORIO

- Il territorio, prevalentemente collinare, è caratterizzato da aree rurali intermedie (13 Comuni), associate a zone con problemi complessivi di sviluppo (2 Comuni).
- Area di intervento: 725,32 km^2 (il 5% della superficie regionale) dei quali 279,61 km^2 (38,6%) ricadono in parchi nazionali o regionali.
- 60.137 abitanti (l'1% della popolazione regionale)
- 15 comuni coinvolti (il 3% della regione) dei quali:
  - 13 sono comuni collinari e 2 montani
  - Il 7% (1) sono "Piccoli comuni" fino a 1000 ab.
  - 15 comuni rientrano nella strategia "Aree Interne" – ossia significativamente distanti dai principali centri di offerta di servizi essenziali (istruzione, salute e mobilità).
- Uso del suolo nell'area del GAL:
  - 48,2% superficie forestale
  - 39,2% superficie agricola (pascoli, seminativi, coltivazioni permanenti)
  - 6% aree artificiali (edificate, industriali, infrastrutture, etc)
  - 6,6% altra superficie

USO DEL SUOLO NELL'AREA DEL GAL

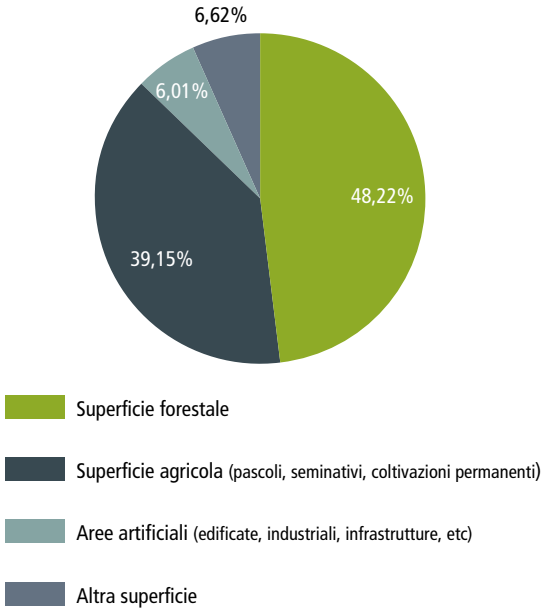

RISORSE FINANZIARIE PER SOTTOMISURA

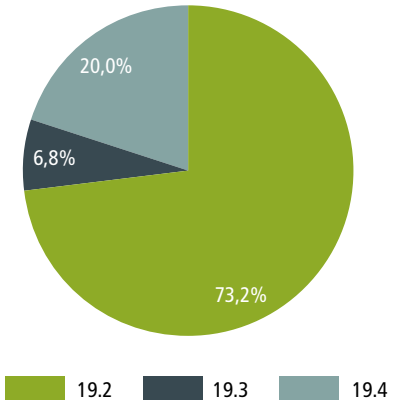

LA STRATEGIA DI SVILUPPO LOCALE

Vallo di Diano 2.0

I principali ambiti tematici e di intervento individuati dal GAL per la definizione della propria SSL sono:

- Sviluppo e innovazione delle filiere e dei sistemi produttivi locali
- Turismo sostenibile
- Valorizzazione e gestione delle risorse ambientali e naturali

Una quota significativa delle risorse pubbliche, circa il 73% sono destinate alle azioni per lo sviluppo locale, fra le quali assume una particolare importanza il sostegno a investimenti nella creazione e nello sviluppo di attività extra-agricole (misura 19.2 Strategie di Sviluppo Locale).

Il 7% delle risorse sono riservate alla realizzazione di progetti di cooperazione (misura 19.3 Cooperazione Leader).

Il restante 20% viene utilizzato per la gestione del Piano di Azione e la realizzazione di azioni di animazione, comunicazione e accompagnamento a livello locale per gli attori pubblici e privati, le imprese, gli enti locali e la popolazione (misura 19.4 Costi di esercizio e di animazione).

GAL Vesuvio Verde

Indirizzo: Via Palazzo del Principe, 1
Città: Ottaviano (NA)
Cap: 80044
Tel: 081 8285305
Sito: www.galvesuvioverde.it
Email: info@galvesuvioverde.it
Contatto: Francesco Ranieri (Presidente GAL)

Comuni coinvolti:
Ottaviano, Pollena Trocchia, San Giuseppe Vesuviano, Sant'Anastasia, Somma Vesuviana, Terzigno, Massa di Somma

IL GRUPPO DI AZIONE LOCALE

Il GAL, costituito nel 2016, è un Consorzio senza scopo di lucro, composto da 38 soci (9 pubblici e 29 privati), rappresentativi delle principali componenti istituzionali, economiche e sociali del territorio.

IL TERRITORIO

- Il territorio, collinare, è caratterizzato interamente da aree rurali intermedie (7 Comuni).
- Area di intervento: 118,14 km^2 (l'1% della superficie regionale) dei quali 51,16 km^2 (43,3%) ricadono in parchi nazionali o regionali.
- 149.366 abitanti (il 3% della popolazione regionale)
- 7 comuni coinvolti (l'1% della regione) dei quali:
  - 7 sono comuni collinari
- Uso del suolo nell'area del GAL:
  - 21,2% superficie forestale
  - 53,9% superficie agricola (pascoli, seminativi, coltivazioni permanenti)
  - 22,2% aree artificiali (edificate, industriali, infrastrutture, etc)
  - 2,8% altra superficie

USO DEL SUOLO NELL'AREA DEL GAL

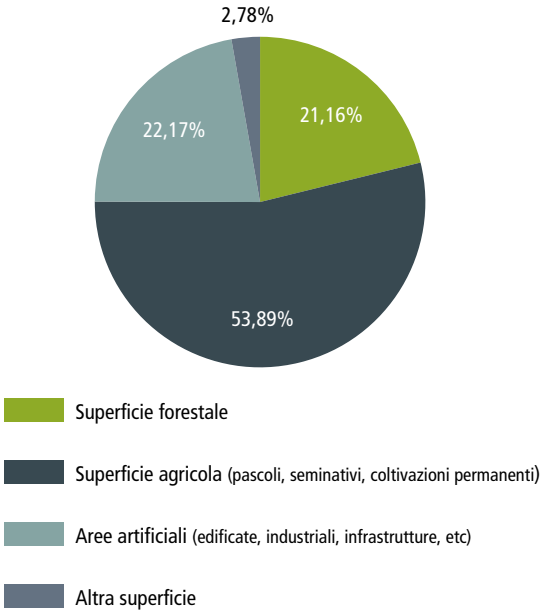

RISORSE FINANZIARIE PER SOTTOMISURA

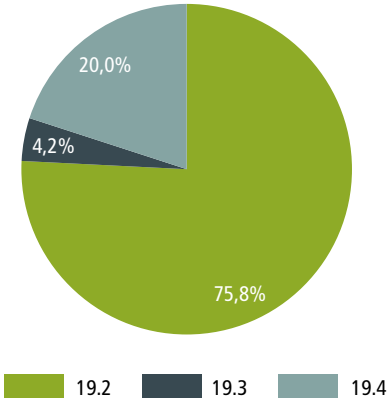

LA STRATEGIA DI SVILUPPO LOCALE

Vesuvio Verde 2.0

I principali ambiti tematici e di intervento individuati dal GAL per la definizione della propria SSL sono:

- Sviluppo e innovazione delle filiere e dei sistemi produttivi locali
- Turismo sostenibile

Una quota significativa delle risorse pubbliche, circa il 76% sono destinate alle azioni per lo sviluppo locale, fra le quali assume una particolare importanza il sostegno a investimenti nella creazione e nello sviluppo di attività extra-agricole (misura 19.2 Strategie di Sviluppo Locale).

Il 4% delle risorse sono riservate alla realizzazione di progetti di cooperazione (misura 19.3 Cooperazione Leader).

Il restante 20% viene utilizzato per la gestione del Piano di Azione e la realizzazione di azioni di animazione, comunicazione e accompagnamento a livello locale per gli attori pubblici e privati, le imprese, gli enti locali e la popolazione (misura 19.4 Costi di esercizio e di animazione).

I GAL NEL LAZIO

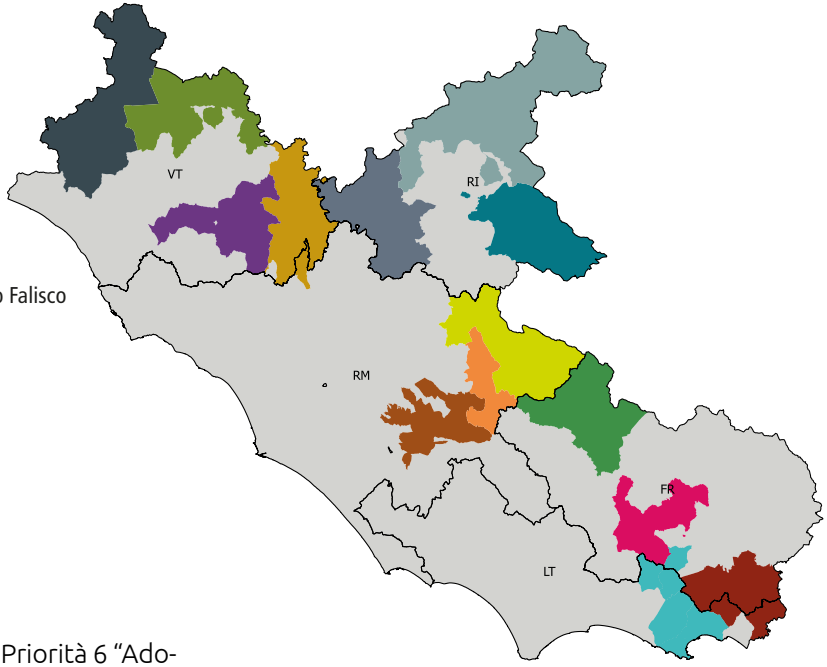

- GAL Alto Lazio
- GAL Aurunci e Valle dei Santi
- GAL Castelli Romani e Monti Prenestini
- GAL della Via Amerina, delle Forre e dell'Agro Falisco
- GAL Ernici Simbruini
- GAL Etrusco Cimino
- GAL Futur@niene
- GAL Il Territorio dei Parchi
- GAL In Teverina
- GAL Sabino
- GAL Salto Cicolano
- GAL Terre di Argil
- GAL Terre di Pre.Gio.
- GAL Vette Reatine

La Misura 19 nel Lazio contribuisce alla Priorità 6 "Adoperarsi per l'inclusione sociale, la riduzione della povertà e lo sviluppo economico nelle zone rurali".
Le Strategie di Sviluppo Locale, proposte dai GAL del Lazio, sono principalmente finalizzate a sostenere:

- Lo sviluppo e innovazione delle filiere e dei sistemi produttivi locali;
- Il turismo sostenibile;
- La cura e tutela del paesaggio, dell'uso del suolo e della biodiversità;
- La valorizzazione e gestione delle risorse ambientali e naturali;
- La valorizzazione di beni culturali e patrimonio artistico legato al territorio;
- L'inclusione sociale di specifici gruppi svantaggiati e/o marginali;
- L'accesso ai servizi pubblici essenziali;
- La riqualificazione urbana con la creazione di servizi e spazi inclusivi per la comunità.

LEADER INTERVIENE

- Nel 36% del territorio regionale
- Dove risiedono 603.813 abitanti
- Coinvolgendo 183 comuni

RISORSE M19 PER SOTTOMISURA

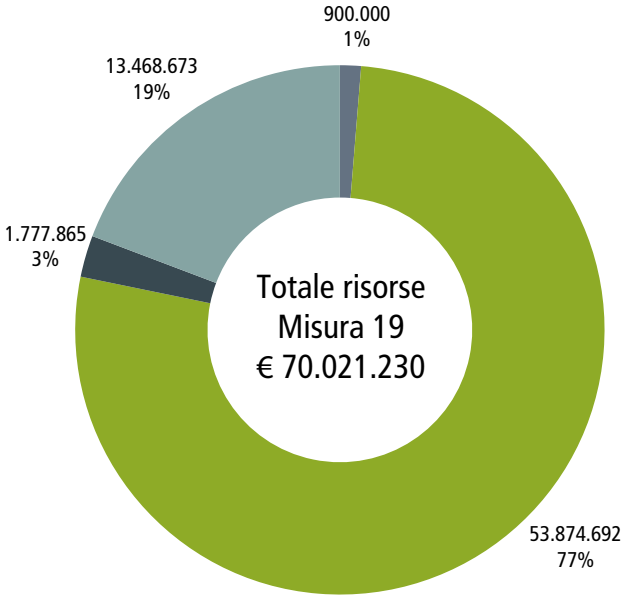

19.1
Sostegno preparatorio

19.2
Sostegno all'esecuzione degli interventi nell'ambito della strategia di sviluppo locale di tipo partecipativo

19.3
Preparazione e realizzazione delle attività di cooperazione del GAL

19.4
Sostegno per i costi di gestione e animazione

GAL della Via Amerina, delle Forre e dell'Agro Falisco

Indirizzo: Piazza Matteotti, 3
Città: Civita Castellana (VT)
Cap: 01033
Tel: –
Sito: –
Email: –
Contatto: Gianfranco Mizzelli (Presidente GAL)

Comuni coinvolti:
Calcata, Castel Sant'Elia, Civita Castellana, Corchiano, Fabrica di Roma, Faleria, Gallese, Mazzano Romano, Nepi, Orte, Vasanello

IL GRUPPO DI AZIONE LOCALE

Il GAL, costituito nel 2016, è una Associazione composta da 37 soci (13 pubblici e 24 privati), rappresentativi delle principali componenti istituzionali, economiche e sociali del territorio.

IL TERRITORIO

– Il territorio, collinare, è caratterizzato interamente da aree rurali intermedie (11 Comuni).
– Area di intervento: 457,74 km^2 (il 3% della superficie regionale) dei quali 14,09 km^2 (3,1%) ricadono in parchi nazionali o regionali.
– 61.279 abitanti (l'1% della popolazione regionale)
– 11 comuni coinvolti (il 3% della regione) dei quali:
  • 11 sono comuni collinari
  • Il 9% dei comuni (1) sono "Piccoli comuni" fino a 1000 ab.
  • 11 Comuni rientrano nella strategia "Aree Interne" – ossia significativamente distanti dai principali centri di offerta di servizi essenziali (istruzione, salute e mobilità)
– Uso del suolo nell'area del GAL:
  • 24,5% superficie forestale
  • 62,8% superficie agricola (pascoli, seminativi, coltivazioni permanenti)
  • 8,3% aree artificiali (edificate, industriali, infrastrutture, etc)
  • 4,4% altra superficie

USO DEL SUOLO NELL'AREA DEL GAL

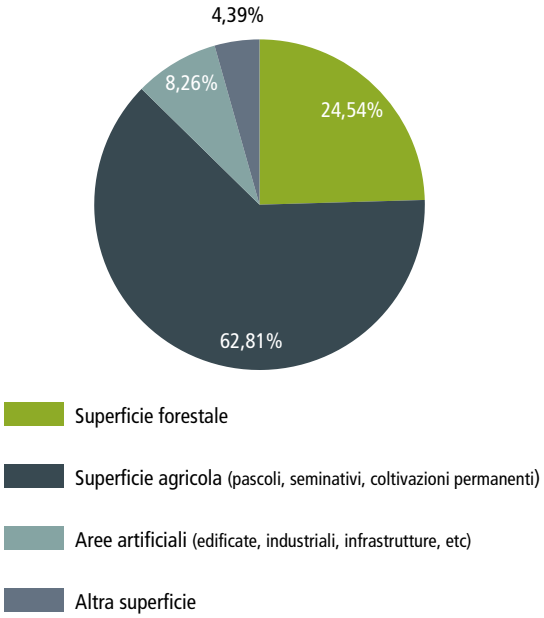

RISORSE FINANZIARIE PER SOTTOMISURA

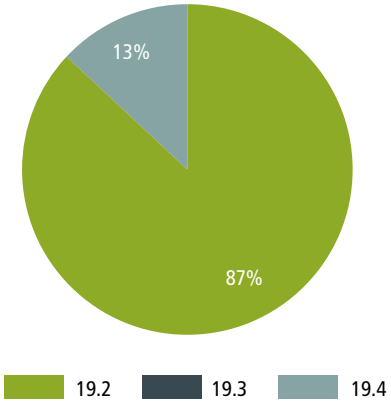

LA STRATEGIA DI SVILUPPO LOCALE

Piano di Sviluppo Locale Amerina Agro Falisco

Il principale ambito tematico e di intervento individuato dal GAL per la definizione della propria SSL è:

- Turismo sostenibile

Una quota significativa delle risorse pubbliche, circa l'87% sono destinate alle azioni per lo sviluppo locale, fra le quali assume una particolare importanza il sostegno a investimenti nella creazione e nello sviluppo di attività extra-agricole (misura 19.2 Strategie di Sviluppo Locale).

Il restante 13% viene utilizzato per la gestione del Piano di Azione e la realizzazione di azioni di animazione, comunicazione e accompagnamento a livello locale per gli attori pubblici e privati, le imprese, gli enti locali e la popolazione (misura 19.4 Costi di esercizio e di animazione).

GAL Alto Lazio

Indirizzo: Via del Carmine, 23
Città: Acquapendente (VT)
Cap: 01021
Tel: -
Sito: -
Email: galaltolazio@legalmail.it
Contatto: -

Comuni coinvolti:
Acquapendente, Arlena di Castro, Canino, Cellere, Farnese, Gradoli, Grotte di Castro, Ischia di Castro, Latera, Onano, Piansano, Proceno, San Lorenzo Nuovo, Tessennano, Valentano

IL GRUPPO DI AZIONE LOCALE
Il GAL, costituito nel 2016, è una Associazione.

IL TERRITORIO
- Il territorio, collinare, è caratterizzato interamente da aree rurali intermedie (15 Comuni).
- Area di intervento: 749,80 km^2 (il 4% della superficie regionale) dei quali 50,32 km^2 (6,7%) ricadono in parchi nazionali o regionali.
- 31.431 abitanti (l'1% della popolazione regionale)
- 15 comuni coinvolti (il 4% della regione) dei quali:
  - 15 sono comuni collinari
  - Il 27% dei comuni (4) sono "Piccoli comuni" fino a 1000 ab.
  - 15 Comuni rientrano nella strategia "Aree Interne" – ossia significativamente distanti dai principali centri di offerta di servizi essenziali (istruzione, salute e mobilità)
- Uso del suolo nell'area del GAL:
  - 32% superficie forestale
  - 57,6% superficie agricola (pascoli, seminativi, coltivazioni permanenti)
  - 3,1% aree artificiali (edificate, industriali, infrastrutture, etc)
  - 7,3% altra superficie

USO DEL SUOLO NELL'AREA DEL GAL

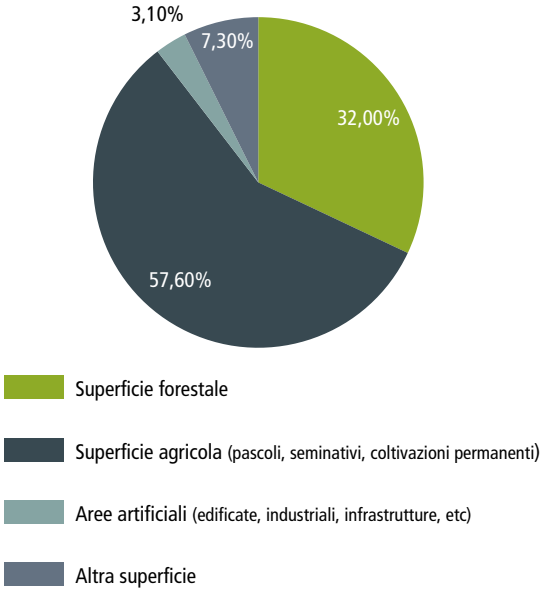

RISORSE FINANZIARIE PER SOTTOMISURA

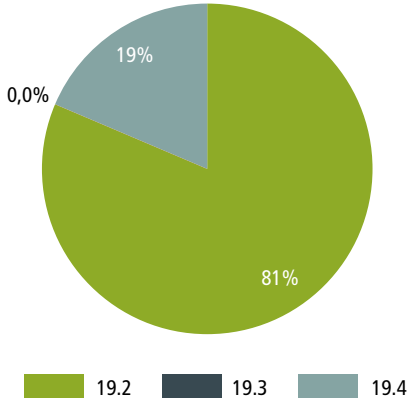

LA STRATEGIA DI SVILUPPO LOCALE

Piano di Sviluppo Locale Alto Lazio

I principali ambiti tematici e di intervento individuati dal GAL per la definizione della propria SSL sono:

- Sviluppo e innovazione delle filiere e dei sistemi produttivi locali
- Turismo sostenibile
- Inclusione sociale di specifici gruppi svantaggiati e/o marginali

Una quota significativa delle risorse pubbliche, circa l'81% sono destinate alle azioni per lo sviluppo locale, fra le quali assume una particolare importanza il sostegno agli Investimenti nelle singole aziende agricole finalizzate al miglioramento delle prestazioni (misura 19.2 Strategie di Sviluppo Locale).

Il restante 19% viene utilizzato per la gestione del Piano di Azione e la realizzazione di azioni di animazione, comunicazione e accompagnamento a livello locale per gli attori pubblici e privati, le imprese, gli enti locali e la popolazione (misura 19.4 Costi di esercizio e di animazione).

GAL Aurunci e Valle dei Santi

Indirizzo: Viale Vittorio Veneto, 5
Città: Esperia (FR)
Cap: 03045
Tel: 0776 937612
Sito: www.galauruncievalledeisanti.it
Email: info@galauruncievalledeisanti.it
Contatto: Gianluca Grossi (Direttore GAL)

Comuni coinvolti:
Castelforte, Santi Cosma e Damiano, Spigno Saturnia, Ausonia, Castelnuovo Parano, Coreno Ausonio, Esperia, Pignataro Interamna, San Giorgio a Liri, Sant'Ambrogio sul Garigliano, Sant'Andrea del Garigliano, Sant'Apollinare, Vallemaio

IL GRUPPO DI AZIONE LOCALE
Il GAL, costituito nel 2016, è una Associazione composta da 40 soci (30 pubblici e 10 privati), rappresentativi delle principali componenti istituzionali, economiche e sociali del territorio.

IL TERRITORIO
- Il territorio, collinare, è caratterizzato da aree rurali intermedie (12 Comuni), associate ad altre zone con problemi complessivi di sviluppo (1 Comune).
- Area di intervento: 367,33 km^2 (il 2% della superficie regionale) dei quali 66,71 km^2 (18,2%) ricadono in parchi nazionali o regionali.
- 34.529 abitanti (l'1% della popolazione regionale)
- 13 comuni coinvolti (il 3% della regione) dei quali:
  - 13 sono comuni collinari
  - Il 15% dei comuni (2) sono "Piccoli comuni" fino a 1000 ab.
  - 8 Comuni rientrano nella strategia "Aree Interne" – ossia significativamente distanti dai principali centri di offerta di servizi essenziali (istruzione, salute e mobilità)
- Uso del suolo nell'area del GAL:
  - 46,3% superficie forestale
  - 30,3% superficie agricola (pascoli, seminativi, coltivazioni permanenti)
  - 7,2% aree artificiali (edificate, industriali, infrastrutture, etc)
  - 16,2% altra superficie

USO DEL SUOLO NELL'AREA DEL GAL

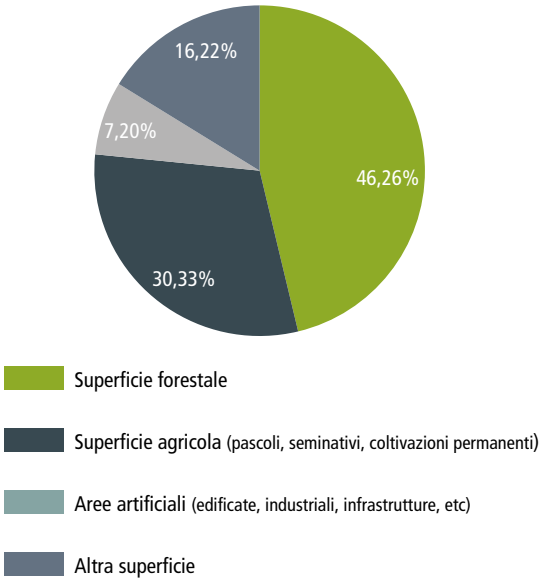

RISORSE FINANZIARIE PER SOTTOMISURA

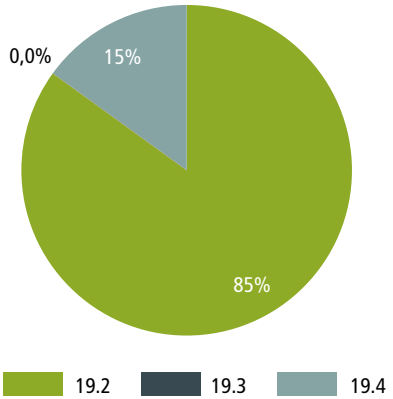

LA STRATEGIA DI SVILUPPO LOCALE

Crescere in un territorio sostenibile

I principali ambiti tematici e di intervento individuati dal GAL per la definizione della propria SSL sono:

- Sviluppo e innovazione delle filiere e dei sistemi produttivi locali
- Turismo sostenibile
- Accesso ai servizi pubblici essenziali

Una quota significativa delle risorse pubbliche, circa l'85% sono destinate alle azioni per lo sviluppo locale, fra le quali assume una particolare importanza il sostegno a investimenti di fruizione pubblica in infrastrutture ricreative, informazioni turistiche e infrastrutture turistiche su piccola scala (misura 19.2 Strategie di Sviluppo Locale).

Il restante 15% viene utilizzato per la gestione del Piano di Azione e la realizzazione di azioni di animazione, comunicazione e accompagnamento a livello locale per gli attori pubblici e privati, le imprese, gli enti locali e la popolazione (misura 19.4 Costi di esercizio e di animazione).

GAL Castelli Romani e Monti Prenestini

Indirizzo: Via della Pineta, 117
Città: Rocca Priora (RM)
Cap: 00040
Tel: 06 94074255
Sito: www.galcastelli.it
Email: info@galcastelli.it
Contatto: Patrizia Di Fazio (Direttore GAL)

Comuni coinvolti:
Castel San Pietro Romano, Colonna, Frascati, Gallicano nel Lazio, Labico, Monte Compatri, Monte Porzio Catone, Nemi, Palestrina, Rocca di Cave, Rocca di Papa, Rocca Priora, Valmontone, San Cesareo

IL GRUPPO DI AZIONE LOCALE

Il GAL, costituito nel 2009, è una Associazione composta da 29 soci (18 pubblici e 11 privati), rappresentativi delle principali componenti istituzionali, economiche e sociali del territorio.
Il GAL ha partecipato alla precedente esperienza di programmazione comunitaria 2007-2013, Leader-Asse IV.

IL TERRITORIO

– Il territorio, collinare, è caratterizzato interamente da zone rurali intermedie (14 Comuni).
– Area di intervento: 310,43 km^2 (il 2% della superficie regionale) dei quali 58,24 km^2 (18,8%) ricadono in parchi nazionali o regionali.
– 135.186 abitanti (il 2% della popolazione regionale)
– 14 comuni coinvolti (il 4% della regione) dei quali:
  - 14 sono comuni collinari
  - Il14% dei comuni (2) sono “Piccoli comuni” fino a 1000 ab.
  - 8 Comuni rientrano nella strategia “Aree Interne” – ossia significativamente distanti dai principali centri di offerta di servizi essenziali (istruzione, salute e mobilità)
– Uso del suolo nell’area del GAL:
  - 32,9% superficie forestale
  - 43,8% superficie agricola (pascoli, seminativi, coltivazioni permanenti)
  - 17,5% aree artificiali (edificate, industriali, infrastrutture, etc)
  - 5,8% altra superficie

USO DEL SUOLO NELL'AREA DEL GAL

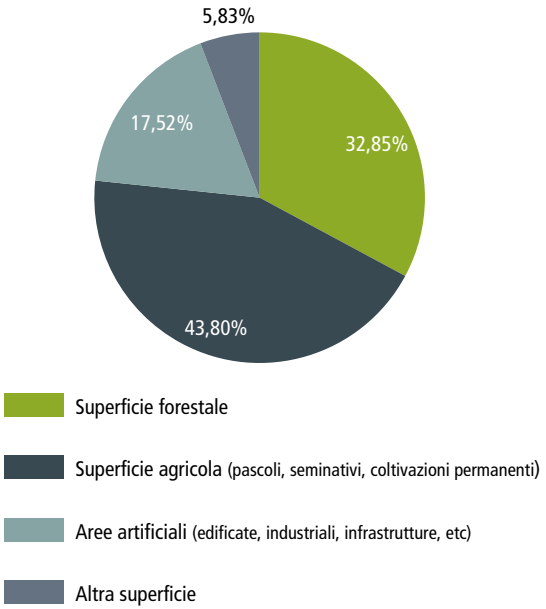

RISORSE FINANZIARIE PER SOTTOMISURA

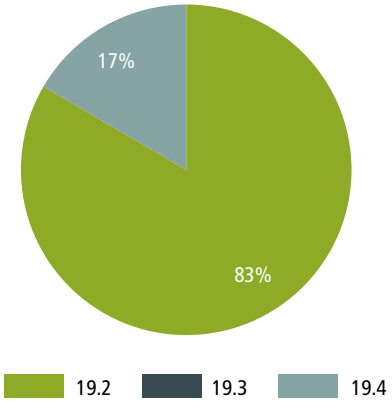

LA STRATEGIA DI SVILUPPO LOCALE

Terre di Qualità

I principali ambiti tematici e di intervento individuati dal GAL per la definizione della propria SSL sono:

- Sviluppo e innovazione delle filiere e dei sistemi produttivi locali
- Turismo sostenibile
- Valorizzazione e gestione delle risorse ambientali e naturali

Una quota significativa delle risorse pubbliche, circa l'83% sono destinate alle azioni per lo sviluppo locale, fra le quali assume una particolare importanza il sostegno agli investimenti nelle singole aziende agricole finalizzate al miglioramento delle prestazioni (misura 19.2 Strategie di Sviluppo Locale).

Il restante 17% viene utilizzato per la gestione del Piano di Azione e la realizzazione di azioni di animazione, comunicazione e accompagnamento a livello locale per gli attori pubblici e privati, le imprese, gli enti locali e la popolazione (misura 19.4 Costi di esercizio e di animazione).

GAL Ernici Simbruini

Indirizzo: Loc. Pitocco, adiacenti SS 155
Città: Vico nel Lazio (FR)
Cap: 03010
Tel: 0775 41144
Sito: www.galernicisimbruini.it
Email: gal.ernici@virgilio.it
Contatto: Giovanni Rondinara (Presidente GAL)

Comuni coinvolti:
Acuto, Alatri, Collepardo, Filettino, Fiuggi, Fumone, Guarcino, Piglio, Serrone, Torre Cajetani, Trevi nel Lazio, Trivigliano, Vico nel Lazio

IL GRUPPO DI AZIONE LOCALE

Il GAL, costituito nel 2002, è una Associazione composta da 29 soci (10 pubblici e 19 privati), rappresentativi delle principali componenti istituzionali, economiche e sociali del territorio.
Il GAL ha partecipato alle precedenti esperienze di programmazione comunitaria Leader II, Leader + e Leader-Asse IV nella programmazione 2007-2013.

IL TERRITORIO

- Il territorio, collinare, è caratterizzato da aree rurali intermedie (10 Comuni) associate ad altre zone con problemi complessivi di sviluppo (3 Comuni).
- Area di intervento: 476,95 km^2 (il 3% della superficie regionale) dei quali 126,04 km^2 (26,4%) ricadono in parchi nazionali o regionali.
- 60.444 abitanti (l'1% della popolazione regionale)
- 13 comuni coinvolti (il 3% della regione) dei quali:
  - 13 sono comuni collinari
  - Il 15% dei comuni (2) sono "Piccoli comuni" fino a 1000 ab.
  - 12 Comuni rientrano nella strategia "Aree Interne" – ossia significativamente distanti dai principali centri di offerta di servizi essenziali (istruzione, salute e mobilità)
- Uso del suolo nell'area del GAL:
  - 58% superficie forestale
  - 26,4% superficie agricola (pascoli, seminativi, coltivazioni permanenti)
  - 4,9% aree artificiali (edificate, industriali, infrastrutture, etc)
  - 10,7% altra superficie

USO DEL SUOLO NELL'AREA DEL GAL

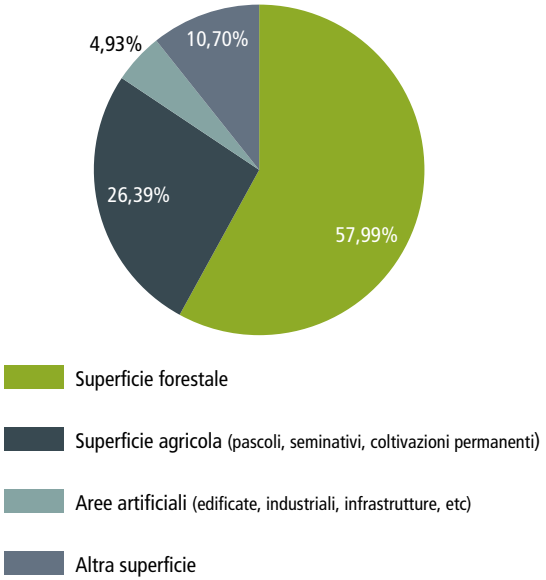

RISORSE FINANZIARIE PER SOTTOMISURA

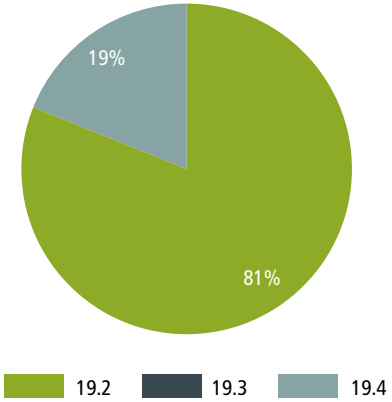

LA STRATEGIA DI SVILUPPO LOCALE

Piano di Sviluppo Locale Ernici Simbruini

I principali ambiti tematici e di intervento individuati dal GAL per la definizione della propria SSL sono:

- Sviluppo e innovazione delle filiere e dei sistemi produttivi locali
- Turismo sostenibile
- Riqualificazione urbana con la creazione di servizi e spazi inclusivi per la comunità

Una quota significativa delle risorse pubbliche, circa l'81% sono destinate alle azioni per lo sviluppo locale, fra le quali assume una particolare importanza il sostegno agli investimenti per uso pubblico in infrastrutture ricreative, informazione turistica e infrastrutture turistiche su piccola scala (misura 19.2 Strategie di Sviluppo Locale).

Il restante 19% viene utilizzato per la gestione del Piano di Azione e la realizzazione di azioni di animazione, comunicazione e accompagnamento a livello locale per gli attori pubblici e privati, le imprese, gli enti locali e la popolazione (misura 19.4 Costi di esercizio e di animazione).

GAL Etrusco Cimino

Indirizzo: Via S. Giovanni, Snc
Città: Ronciglione (VT)
Cap: 01037
Tel: 0761 653008
Sito: www.galetruscocimino.it
Email: info@galetruscocimino.it
Contatto: Giorgio Burla (Direttore GAL)

Comuni coinvolti:
Canepina, Capranica, Caprarola, Carbognano, Ronciglione, Sutri, Vallerano, Vetralla, Vignanello

IL GRUPPO DI AZIONE LOCALE

Il GAL, costituito nel 2002, è una Associazione composta da 29 soci (10 pubblici e 19 privati), rappresentativi delle principali componenti istituzionali, economiche e sociali del territorio.
Il GAL ha partecipato alle precedenti esperienze di programmazione comunitaria Leader II, Leader + e Leader-Asse IV nella programmazione 2007-2013.

IL TERRITORIO

- Il territorio, collinare, è caratterizzato da aree rurali intermedie (10 Comuni) associate ad altre zone con problemi complessivi di sviluppo (3 Comuni).
- Area di intervento: 476,95 km^2 (il 3% della superficie regionale) dei quali 126,04 km^2 (26,4%) ricadono in parchi nazionali o regionali.
- 60.444 abitanti (l'1% della popolazione regionale)
- 13 comuni coinvolti (il 3% della regione) dei quali:
  - 13 sono comuni collinari
  - Il 15% dei comuni (2) sono "Piccoli comuni" fino a 1000 ab.
  - 12 Comuni rientrano nella strategia "Aree Interne" – ossia significativamente distanti dai principali centri di offerta di servizi essenziali (istruzione, salute e mobilità)
- Uso del suolo nell'area del GAL:
  - 28,8% superficie forestale
  - 58,4% superficie agricola (pascoli, seminativi, coltivazioni permanenti)
  - 6,1% aree artificiali (edificate, industriali, infrastrutture, etc)
  - 6,7% altra superficie

USO DEL SUOLO NELL'AREA DEL GAL

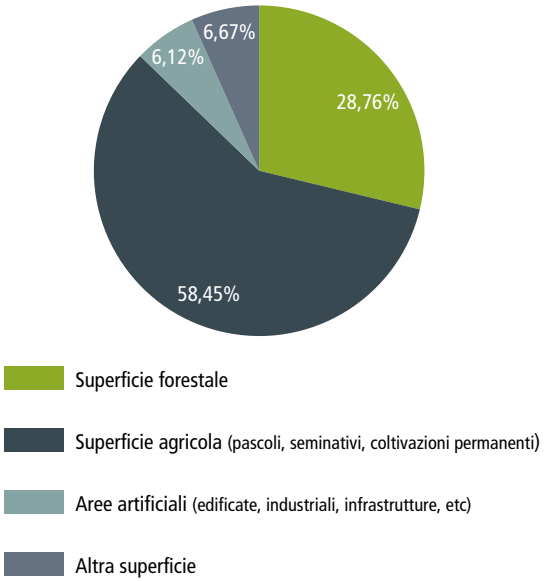

RISORSE FINANZIARIE PER SOTTOMISURA

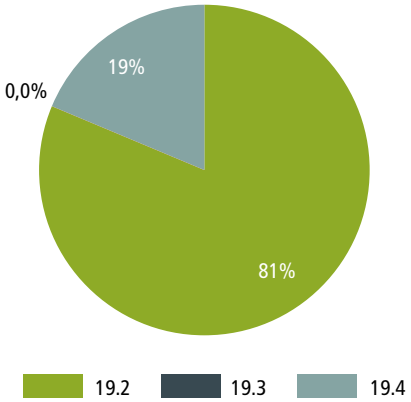

LA STRATEGIA DI SVILUPPO LOCALE

Piano di Sviluppo Locale Etrusco - Cimino

I principali ambiti tematici e di intervento individuati dal GAL per la definizione della propria SSL sono:

- Sviluppo e innovazione delle filiere e dei sistemi produttivi locali
- Turismo sostenibile

Una quota significativa delle risorse pubbliche, circa l'81% sono destinate alle azioni per lo sviluppo locale, fra le quali assume una particolare importanza il sostegno agli investimenti nelle singole aziende agricole finalizzate al miglioramento delle prestazioni (misura 19.2 Strategie di Sviluppo Locale).

Il restante 19% viene utilizzato per la gestione del Piano di Azione e la realizzazione di azioni di animazione, comunicazione e accompagnamento a livello locale per gli attori pubblici e privati, le imprese, gli enti locali e la popolazione (misura 19.4 Costi di esercizio e di animazione).

GAL Futur@aniene

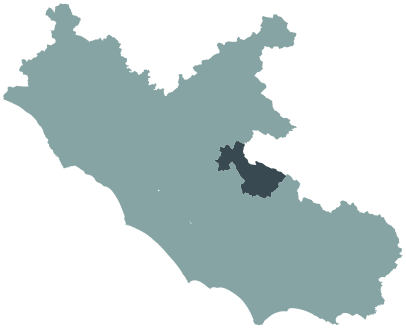

Indirizzo: Piazza 15 Martiri snc
Città: Madonna della Pace – Agosta (RM)
Cap: 00020
Tel: -
Sito: www.galfuturaniene.eu
Email: galfuturaniene@pec.it
Contatto: Fiorenzo De Simone (Presidente GAL)

Comuni coinvolti:
Affile, Agosta, Anticoli Corrado, Arcinazzo Romano, Arsoli, Bellegra, Camerata Nuova, Canterano, Cervara di Roma, Cineto Romano, Jenne, Licenza, Mandela, Marano Equo, Percile, Riofreddo, Rocca Canterano, Roccagiovine, Rocca Santo Stefano, Roiate, Roviano, Subiaco, Vallepietra, Vallinfreda, Vicovaro, Vivaro Romano

IL GRUPPO DI AZIONE LOCALE
Il GAL, costituito nel 2016, è una Associazione composta da 47 soci (31 pubblici e 16 privati), rappresentativi delle principali componenti istituzionali, economiche e sociali del territorio.

IL TERRITORIO
- Il territorio, prevalentemente montano, è caratterizzato da zone con problemi di sviluppo (25 Comuni) associate ad altre aree rurali intermedie (1 Comune).
- Area di intervento: 525,10 km^2 (il 3% della superficie regionale) dei quali 238,69 km^2 (45,5%) ricadono in parchi nazionali o regionali.
- 33.766 abitanti (l'1% della popolazione regionale)
- 26 comuni coinvolti (il 7% della regione) dei quali:
  - 25 sono comuni montani e 1 collinare
  - Il 62% dei comuni (16) sono "Piccoli comuni" fino a 1000 ab.
  - 21 Comuni rientrano nella strategia "Aree Interne" – ossia significativamente distanti dai principali centri di offerta di servizi essenziali (istruzione, salute e mobilità)
- Uso del suolo nell'area del GAL:
  - 72% superficie forestale
  - 14,4% superficie agricola (pascoli, seminativi, coltivazioni permanenti)
  - 2,9% aree artificiali (edificate, industriali, infrastrutture, etc)
  - 10,7% altra superficie

USO DEL SUOLO NELL'AREA DEL GAL

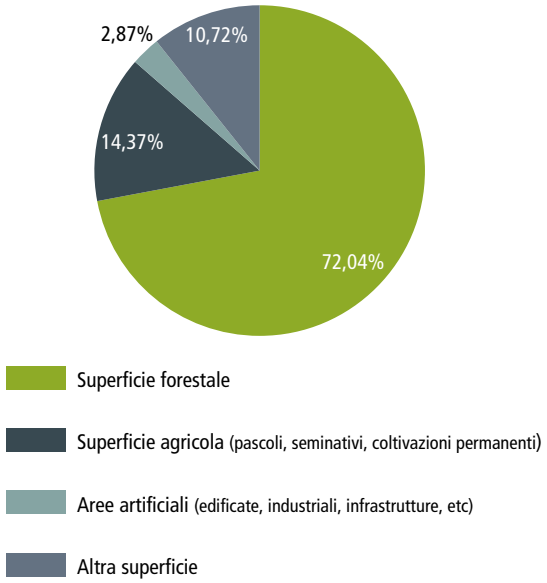

RISORSE FINANZIARIE PER SOTTOMISURA

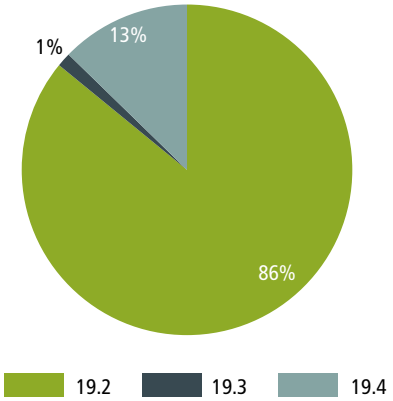

LA STRATEGIA DI SVILUPPO LOCALE

Piano di Sviluppo Locale Futur@aniene

I principali ambiti tematici e di intervento individuati dal GAL per la definizione della propria SSL sono:

- Sviluppo e innovazione delle filiere e dei sistemi produttivi locali
- Turismo sostenibile
- Valorizzazione e gestione delle risorse ambientali e naturali

Una quota significativa delle risorse pubbliche, circa l'86% sono destinate alle azioni per lo sviluppo locale, fra le quali assume una particolare importanza il sostegno agli investimenti relativi alla manutenzione, al restauro e alla riqualificazione del patrimonio culturale e naturale dei villaggi, del paesaggio rurale e dei siti ad alto valore naturalistico, compresi gli aspetti socio-economici di tali attività, nonché azioni di sensibilizzazione in materia di ambiente (misura 19.2 Strategie di Sviluppo Locale).

L'1% delle risorse sono riservate alla realizzazione di progetti di cooperazione (misura 19.3 Cooperazione Leader).

Il restante 13% viene utilizzato per la gestione del Piano di Azione e la realizzazione di azioni di animazione, comunicazione e accompagnamento a livello locale per gli attori pubblici e privati, le imprese, gli enti locali e la popolazione (misura 19.4 Costi di esercizio e di animazione).

GAL Il Territorio dei Parchi

Indirizzo: Viale Glorioso snc
Città: Campodimele (LT)
Cap: 04020
Tel: 0771 500611
Sito: www.territoriodeiparchigal.it
Email: segreteria@territoriodeiparchigal.it
Contatto: Domenico Noviello Tommasino (Direttore GAL)

Comuni coinvolti:
Campodimele, Formia, Gaeta, Itri, Lenola, Pico

IL GRUPPO DI AZIONE LOCALE

Il GAL, costituito nel 2016, è un'Associazione composta da 14 soci (7 pubblici e 7 privati), rappresentativi delle principali componenti istituzionali, economiche e sociali del territorio.

IL TERRITORIO

– Il territorio, collinare, è caratterizzato da aree rurali intermedie (4 Comuni), associate ad altre aree con problemi complessivi di sviluppo (2 Comuni).
– Area di intervento: 321,03 km^2 (il 2% della superficie regionale) dei quali 104,34 Km^2 (32,5%) ricadono in parchi nazionali o regionali.
– 75.350 abitanti (l'1% della popolazione regionale)
– 6 comuni coinvolti (il 2% della regione) dei quali:
• 6 sono comuni collinari
• Il 50% dei comuni (3) sono "Piccoli comuni" fino a 1000 ab.
• 3 comuni rientrano nella strategia "Aree Interne" – ossia significativamente distanti dai principali centri di offerta di servizi essenziali (istruzione, salute e mobilità)
– Uso del suolo nell'area del GAL:
• 44,3% superficie forestale
• 20,5% superficie agricola (pascoli, seminativi, coltivazioni permanenti)
• 7,4% aree artificiali (edificate, industriali, infrastrutture, etc)
• 27,8% altra superficie

USO DEL SUOLO NELL'AREA DEL GAL

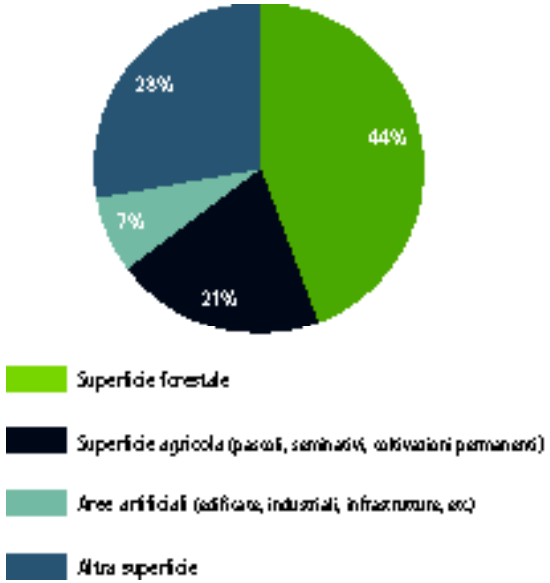

RISORSE FINANZIARIE PER SOTTOMISURA

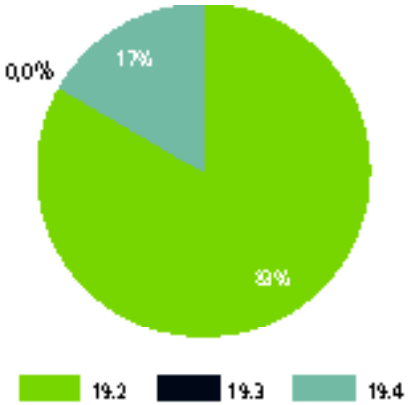

LA STRATEGIA DI SVILUPPO LOCALE

Piano di Sviluppo Locale Il Territorio dei Parchi

I principali ambiti tematici e di intervento individuati dal GAL per la definizione della propria SSL sono:

- Valorizzazione e gestione delle risorse ambientali e naturali
- Sviluppo e innovazione delle filiere e dei sistemi produttivi locali
- Valorizzazione di beni culturali e patrimonio artistico legato al territorio

Una quota significativa delle risorse pubbliche, circa l'83% sono destinate alle azioni per lo sviluppo locale, fra le quali assume una particolare importanza il sostegno ad interventi per ottimizzare le potenzialità dei sistemi produttivi locali agroalimentari (filiera olivicola e allevamenti semi bradi) e per le selvicolture (misura 19.2 Strategie di Sviluppo Locale).

Il restante 17% viene utilizzato per la gestione del Piano di Azione e la realizzazione di azioni di animazione, comunicazione e accompagnamento a livello locale per gli attori pubblici e privati, le imprese, gli enti locali e la popolazione (misura 19.4 Costi di esercizio e di animazione).

GAL In Teverina

Indirizzo: Largo Donatori di sangue, 12
Città: Bagnoregio (VT)
Cap: 01022
Tel: 333 9770062
Sito: www.galinteverina.it
Email: dt@galinteverina.it
Contatto: Carlo Rocchi (Direttore GAL)

Comuni coinvolti:
Bagnoregio, Bolsena, Bomarzo, Capodimonte, Castiglione in Teverina, Celleno, Civitella d'Agliano, Graffignano, Lubriano, Marta, Montefiascone

IL GRUPPO DI AZIONE LOCALE

Il GAL, costituito nel 2009, è una Associazione composta da 26 soci (15 pubblici e 11 privati), rappresentativi delle principali componenti istituzionali, economiche e sociali del territorio.
Il GAL ha partecipato alla precedente esperienza di programmazione comunitaria 2007-2013, Leader-Asse IV.

IL TERRITORIO

– Il territorio, collinare, è caratterizzato interamente da aree rurali intermedie (11 Comuni).
– Area di intervento: 498,24 km^2 (il 3% della superficie regionale) dei quali 2,65 km^2 (0,5%) ricadono in parchi nazionali o regionali.
– 36.898 abitanti (l'1% della popolazione regionale)
– 11 comuni coinvolti (il 3% della regione) dei quali:
  • 11 sono comuni collinari
  • Il 9% dei comuni (1) sono "Piccoli comuni" fino a 1000 ab.
  • 9 Comuni rientrano nella strategia "Aree Interne" – ossia significativamente distanti dai principali centri di offerta di servizi essenziali (istruzione, salute e mobilità)
– Uso del suolo nell'area del GAL:
  • 22,7% superficie forestale
  • 51,9% superficie agricola (pascoli, seminativi, coltivazioni permanenti)
  • 4,3% aree artificiali (edificate, industriali, infrastrutture, etc)
  • 21,1% altra superficie

USO DEL SUOLO NELL'AREA DEL GAL

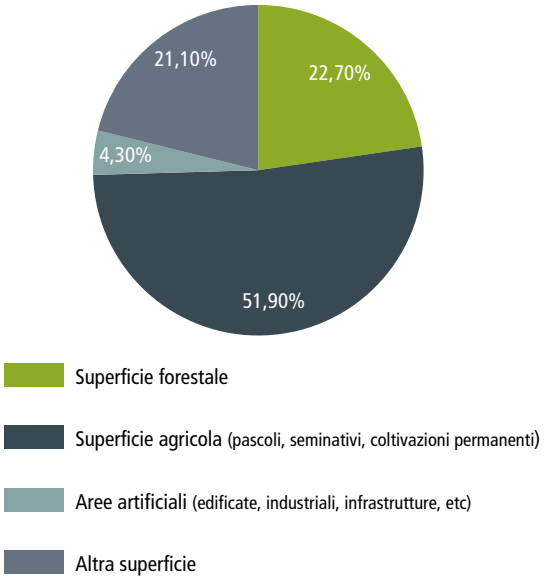

RISORSE FINANZIARIE PER SOTTOMISURA

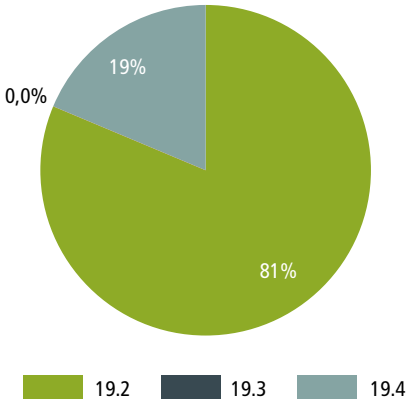

LA STRATEGIA DI SVILUPPO LOCALE

Piano di Sviluppo Locale In Teverina

I principali ambiti tematici e di intervento individuati dal GAL per la definizione della propria SSL sono:

- Sviluppo e innovazione delle filiere e dei sistemi produttivi locali
- Turismo sostenibile

Una quota significativa delle risorse pubbliche, circa l'81% sono destinate alle azioni per lo sviluppo locale, fra le quali assume una particolare importanza il sostegno ad investimenti nelle aziende agricole (misura 19.2 Strategie di Sviluppo Locale).

Il restante 19% viene utilizzato per la gestione del Piano di Azione e la realizzazione di azioni di animazione, comunicazione e accompagnamento a livello locale per gli attori pubblici e privati, le imprese, gli enti locali e la popolazione (misura 19.4 Costi di esercizio e di animazione).

GAL Sabino

Indirizzo: Via Riosole, 31
Città: Poggio Mirteto (RI)
Cap: 02047
Tel: 0765 411575
Sito: www.galsabino.it
Email: info@galsabino.it
Contatto: Walter Ferzi (Presidente GAL)

Comuni coinvolti:
Cantalupo in Sabina, Casperia, Castelnuovo di Farfa, Collevecchio, Configni, Cottanello, Fara in Sabina, Forano, Magliano Sabina, Mompeo, Montasola, Montebuono, Monte San Giovanni in Sabina, Montopoli di Sabina, Poggio Catino, Poggio Mirteto, Poggio Nativo, Roccantica, Salisano, Selci, Stimigliano, Tarano, Toffia, Torricella in Sabina, Vacone

IL GRUPPO DI AZIONE LOCALE

Il GAL, costituito nel 2009, è una Associazione composta da 28 soci (20 pubblici e 8 privati), rappresentativi delle principali componenti istituzionali, economiche e sociali del territorio.
Il GAL ha partecipato alla precedente esperienza di programmazione comunitaria 2007-2013, Leader-Asse IV.

IL TERRITORIO

- Il territorio, prevalentemente collinare, è caratterizzato da aree rurali intermedie (21 Comuni), associate ad altre zone con problemi complessivi di sviluppo (4 Comuni).
- Area di intervento: 537,40 km^2 (il 3% della superficie regionale) dei quali 1,03 km^2 (0,2%) ricadono in parchi nazionali o regionali.
- 50.971 abitanti (l'1% della popolazione regionale)
- 25 comuni coinvolti (il 7% della regione) dei quali:
  - 25 sono comuni collinari e 2 montani
  - Il 36% dei comuni (9) sono "Piccoli comuni" fino a 1000 ab.
  - 25 Comuni rientrano nella strategia "Aree Interne" – ossia significativamente distanti dai principali centri di offerta di servizi essenziali (istruzione, salute e mobilità)
- Uso del suolo nell'area del GAL:
  - 40,2% superficie forestale
  - 50,3% superficie agricola (pascoli, seminativi, coltivazioni permanenti)
  - 4,6% aree artificiali (edificate, industriali, infrastrutture, etc)
  - 4,9% altra superficie

USO DEL SUOLO NELL'AREA DEL GAL

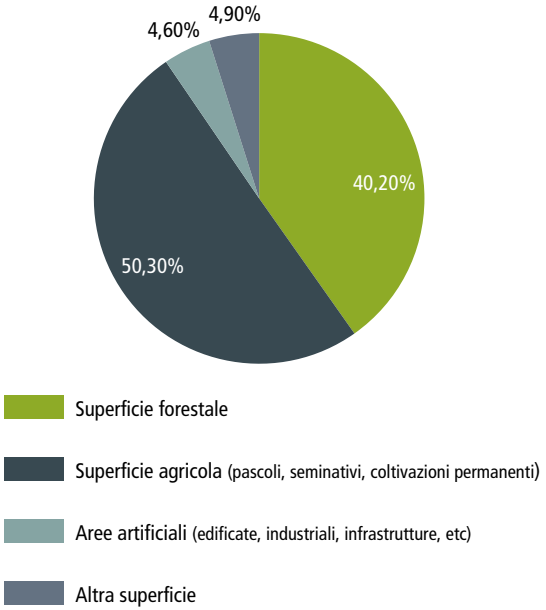

RISORSE FINANZIARIE PER SOTTOMISURA

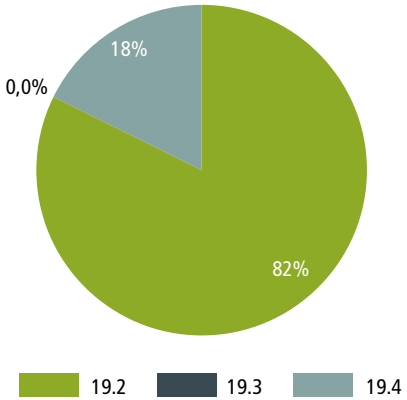

LA STRATEGIA DI SVILUPPO LOCALE

La Sabina: Madre di Roma e Terra d'olivo

I principali ambiti tematici e di intervento individuati dal GAL per la definizione della propria SSL sono:

- Sviluppo e innovazione delle filiere e dei sistemi produttivi locali
- Turismo sostenibile

Una quota significativa delle risorse pubbliche, circa l'82% sono destinate alle azioni per lo sviluppo locale, fra le quali assume una particolare importanza il sostegno agli investimenti per uso pubblico in infrastrutture ricreative, informazione turistica e infrastrutture turistiche su piccola scala (misura 19.2 Strategie di Sviluppo Locale).

Il restante 18% viene utilizzato per la gestione del Piano di Azione e la realizzazione di azioni di animazione, comunicazione e accompagnamento a livello locale per gli attori pubblici e privati, le imprese, gli enti locali e la popolazione (misura 19.4 Costi di esercizio e di animazione).

GAL Salto Cicolano

Indirizzo: Via dell'Assunta, 24
Città: Fiamignano (RI)
Cap: 02023
Tel: -
Sito: www.galsaltocicolano.it
Email: info@galsaltocicolano.it
Contatto: - (Direttore GAL)

Comuni coinvolti:
Borgorose, Concerviano, Fiamignano, Marcetelli, Pescorocchiano, Petrella Salto, Varco Sabino

IL GRUPPO DI AZIONE LOCALE
Il GAL, costituito nel 2016, è una Associazione.

IL TERRITORIO
- Il territorio, montano, è caratterizzato interamente da zone con problemi complessivi di sviluppo (7 Comuni).
- Area di intervento: 501,37 km^2 (il 3% della superficie regionale) dei quali 44,66 km^2 (8,9%) ricadono in parchi nazionali o regionali.
- 10.111 abitanti (lo 0,2% della popolazione regionale)
- 7 comuni coinvolti (l'1% della regione) dei quali:
  - 7 sono comuni montani
  - Il 43% dei comuni (3) sono "Piccoli comuni" fino a 1000 ab.
  - 7 Comuni rientrano nella strategia "Aree Interne" – ossia significativamente distanti dai principali centri di offerta di servizi essenziali (istruzione, salute e mobilità)
- Uso del suolo nell'area del GAL:
  - 65% superficie forestale
  - 15,4% superficie agricola (pascoli, seminativi, coltivazioni permanenti)
  - 2% aree artificiali (edificate, industriali, infrastrutture, etc)
  - 17,6% altra superficie

USO DEL SUOLO NELL'AREA DEL GAL

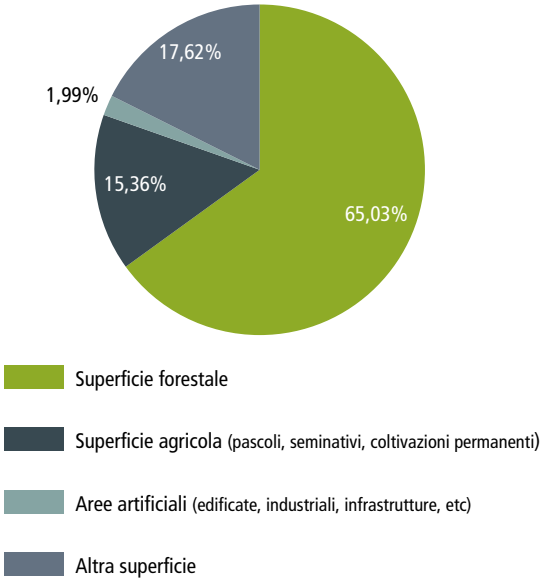

RISORSE FINANZIARIE PER SOTTOMISURA

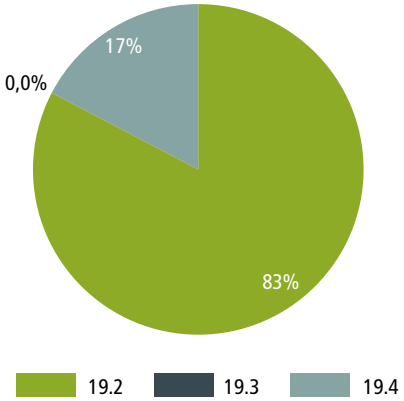

LA STRATEGIA DI SVILUPPO LOCALE

Il Cicolano un territorio da scoprire

I principali ambiti tematici e di intervento individuati dal GAL per la definizione della propria SSL sono:

- Valorizzazione e gestione delle risorse ambientali e naturali
- Valorizzazione di beni culturali e patrimonio artistico legato al territorio
- Sviluppo e innovazione delle filiere e dei sistemi produttivi locali

Una quota significativa delle risorse pubbliche, circa l'83% sono destinate alle azioni per lo sviluppo locale, fra le quali assume una particolare importanza il sostegno agli investimenti nelle aziende agricole (misura 19.2 Strategie di Sviluppo Locale).

Il restante 17% viene utilizzato per la gestione del Piano di Azione e la realizzazione di azioni di animazione, comunicazione e accompagnamento a livello locale per gli attori pubblici e privati, le imprese, gli enti locali e la popolazione (misura 19.4 Costi di esercizio e di animazione).

GAL Terre di Argil

Indirizzo: Via della Stazione, snc
Città: Ceprano (FR)
Cap: 03024
Tel: -
Sito: www.galterrediargil.it
Email: info@galterrediargil.it
Contatto: Matteo Salvadori (Direttore GAL)

Comuni coinvolti:
Arce, Arnara, Castro dei Volsci, Ceprano, Colfelice, Fontana Liri, Pastena, Pofi, Rocca d'Arce, Santopadre, Torrice

IL GRUPPO DI AZIONE LOCALE

Il GAL, costituito nel 2016, è una Associazione composta da 32 soci (14 pubblici e 18 privati), rappresentativi delle principali componenti istituzionali, economiche e sociali del territorio.

IL TERRITORIO

- Il territorio, collinare, è caratterizzato da aree rurali intermedie (9 Comuni), associate ad altre zone con problemi complessivi di sviluppo (2 Comuni).
- Area di intervento: 303,01 km^2 (il 2% della superficie regionale) dei quali 4,54 km^2 (1,5%) ricadono in parchi nazionali o regionali.
- 39.471 abitanti (l'1% della popolazione regionale)
- 11 comuni coinvolti (il 3% della regione) dei quali:
  - 11 sono comuni collinari
  - Il 9% dei comuni (1) sono "Piccoli comuni" fino a 1000 ab.
  - 6 Comuni rientrano nella strategia "Aree Interne" – ossia significativamente distanti dai principali centri di offerta di servizi essenziali (istruzione, salute e mobilità)
- Uso del suolo nell'area del GAL:
  - 37% superficie forestale
  - 47% superficie agricola (pascoli, seminativi, coltivazioni permanenti)
  - 9,2% aree artificiali (edificate, industriali, infrastrutture, etc)
  - 6,8% altra superficie

USO DEL SUOLO NELL'AREA DEL GAL

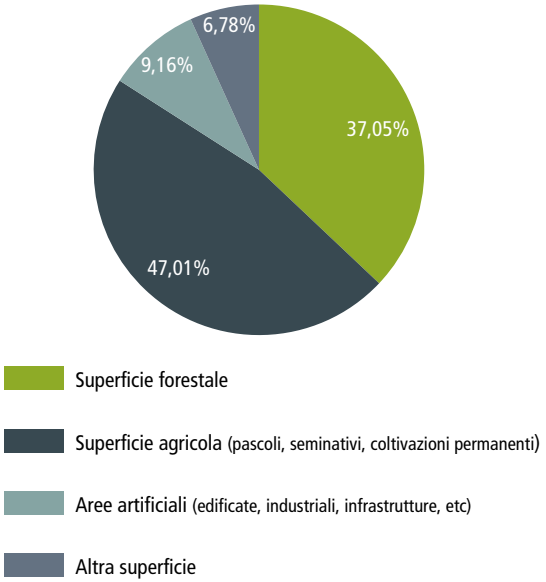

RISORSE FINANZIARIE PER SOTTOMISURA

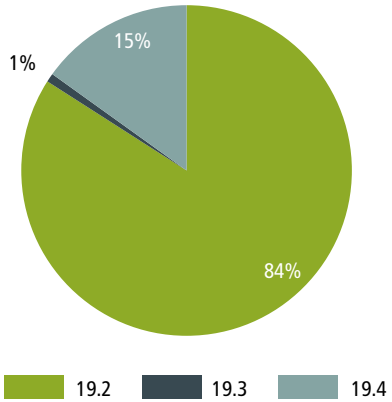

LA STRATEGIA DI SVILUPPO LOCALE

Terre di Argil: Dove Agricoltura e Cultura hanno la stessa radice

I principali ambiti tematici e di intervento individuati dal GAL per la definizione della propria SSL sono:

- Sviluppo e innovazione delle filiere e dei sistemi produttivi locali
- Valorizzazione di beni culturali e patrimonio artistico legato al territorio
- Riqualificazione urbana con la creazione di servizi e spazi inclusivi per la comunità

Una quota significativa delle risorse pubbliche, circa l'84% sono destinate alle azioni per lo sviluppo locale, fra le quali assume una particolare importanza il sostegno agli investimenti nella creazione, miglioramento o espansione di servizi di base locali per la popolazione rurale (misura 19.2 Strategie di Sviluppo Locale).

L'1% delle risorse sono riservate alla realizzazione di progetti di cooperazione (misura 19.3 Cooperazione Leader).

Il restante 15% viene utilizzato per la gestione del Piano di Azione e la realizzazione di azioni di animazione, comunicazione e accompagnamento a livello locale per gli attori pubblici e privati, le imprese, gli enti locali e la popolazione (misura 19.4 Costi di esercizio e di animazione).

GAL Terre di Pre.Gio

Indirizzo: Piazza G. Garibaldi, 7
Città: Cave (RM)
Cap: 00033
Tel: 06 95001021
Sito: www.galterredipregio.it
Email: info@galterredipregio.it
Contatto: Tiziano Cinti (Direttore GAL)

Comuni coinvolti:
Capranica Prenestina, Cave, Cerreto Laziale, Ciciliano, Genazzano, Gerano, Olevano Romano, Pisoniano, Sambuci, San Vito Romano, Saracinesco

IL GRUPPO DI AZIONE LOCALE

Il GAL, costituito nel 2016, è una Associazione composta da 26 soci (12 pubblici e 14 privati), rappresentativi delle principali componenti istituzionali, economiche e sociali del territorio.

IL TERRITORIO

- Il territorio, prevalentemente montano, è caratterizzato da aree rurali intermedie (5 Comuni), associate ad altre zone con problemi complessivi di sviluppo (6 Comuni).
- Area di intervento: 182,56 km^2 (l'1% della superficie regionale) dei quali 0,32 km^2 (0,2%) ricadono in parchi nazionali o regionali.
- 32.534 abitanti (l'1% della popolazione regionale)
- 11 comuni coinvolti (il 3% della regione) dei quali:
  - 6 sono comuni montani e 5 collinari
  - Il 36% dei comuni (4) sono "Piccoli comuni" fino a 1000 ab.
  - 10 Comuni rientrano nella strategia "Aree Interne" – ossia significativamente distanti dai principali centri di offerta di servizi essenziali (istruzione, salute e mobilità)
- Uso del suolo nell'area del GAL:
  - 54,2% superficie forestale
  - 32,7% superficie agricola (pascoli, seminativi, coltivazioni permanenti)
  - 6,2% aree artificiali (edificate, industriali, infrastrutture, etc)
  - 6,9% altra superficie

USO DEL SUOLO NELL'AREA DEL GAL

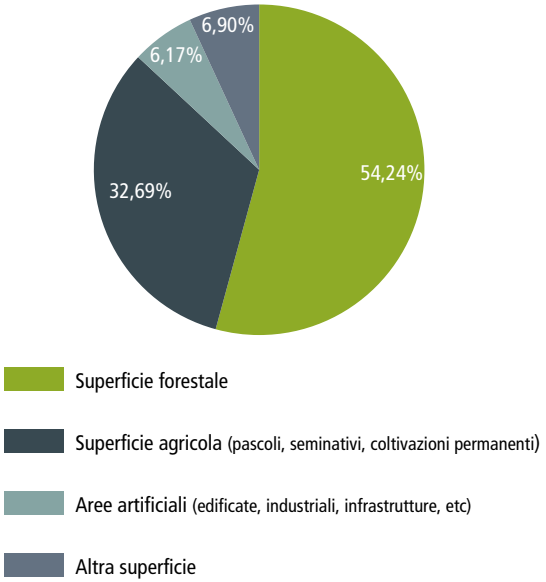

RISORSE FINANZIARIE PER SOTTOMISURA

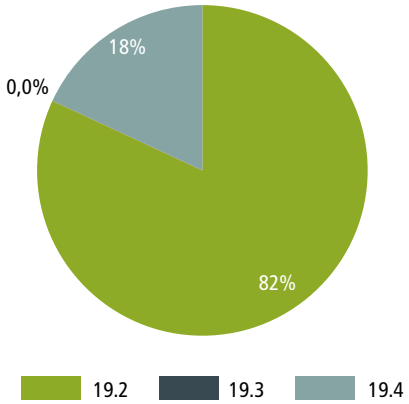

LA STRATEGIA DI SVILUPPO LOCALE

Piano di Sviluppo Locale Terre di Pre.Gio

I principali ambiti tematici e di intervento individuati dal GAL per la definizione della propria SSL sono:

- Turismo sostenibile
- Valorizzazione e gestione delle risorse ambientali e naturali
- Valorizzazione di beni culturali e patrimonio artistico legato al territorio

Una quota significativa delle risorse pubbliche, circa l'82% sono destinate alle azioni per lo sviluppo locale, fra le quali assume una particolare importanza il sostegno agli investimenti di fruizione pubblica in infrastrutture ricreative, informazioni turistiche e infrastrutture turistiche su piccola scala (misura 19.2 Strategie di Sviluppo Locale).

Il restante 18% viene utilizzato per la gestione del Piano di Azione e la realizzazione di azioni di animazione, comunicazione e accompagnamento a livello locale per gli attori pubblici e privati, le imprese, gli enti locali e la popolazione (misura 19.4 Costi di esercizio e di animazione).

GAL Vette Reatine

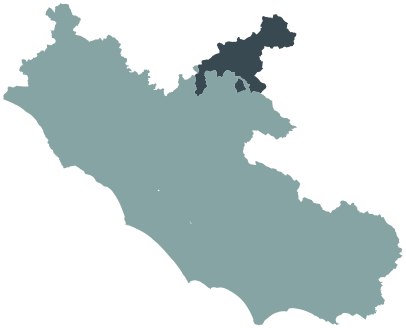

Indirizzo: Via Roma, 103
Città: Posta (RI)
Cap: 02019
Tel: -
Sito: www.galrieti.it
Email: galvettereatine@pec.it
Contatto: - (Direttore GAL)

Comuni coinvolti:
Accumoli, Amatrice, Antrodoco, Borbona, Cantalice, Castel Sant'Angelo, Cittareale, Colli sul Velino, Contigliano, Greccio, Labro, Leonessa, Micigliano, Morro Reatino, Poggio Bustone, Posta, Rivodutri

IL GRUPPO DI AZIONE LOCALE
Il GAL, costituito nel 2016, è una Associazione composta da 22 soci (17 pubblici e 5 privati), rappresentativi delle principali componenti istituzionali, economiche e sociali del territorio.

IL TERRITORIO
- Il territorio, montano, è caratterizzato interamente da zone con problemi complessivi di sviluppo (17 Comuni).
- Area di intervento: 969,91 km^2 (il 6% della superficie regionale) dei quali 143,41 km^2 (14,8%) ricadono in parchi nazionali o regionali.
- 24.207 abitanti (lo 0,4% della popolazione regionale)
- 17 comuni coinvolti (il 4% della regione) dei quali:
  - 17 sono comuni montani
  - Il 47% dei comuni (8) sono "Piccoli comuni" fino a 1000 ab.
  - 13 Comuni rientrano nella strategia "Aree Interne" – ossia significativamente distanti dai principali centri di offerta di servizi essenziali (istruzione, salute e mobilità)
- Uso del suolo nell'area del GAL:
  - 62,2% superficie forestale
  - 22,9% superficie agricola (pascoli, seminativi, coltivazioni permanenti)
  - 2,5% aree artificiali (edificate, industriali, infrastrutture, etc)
  - 12,4% altra superficie

USO DEL SUOLO NELL'AREA DEL GAL

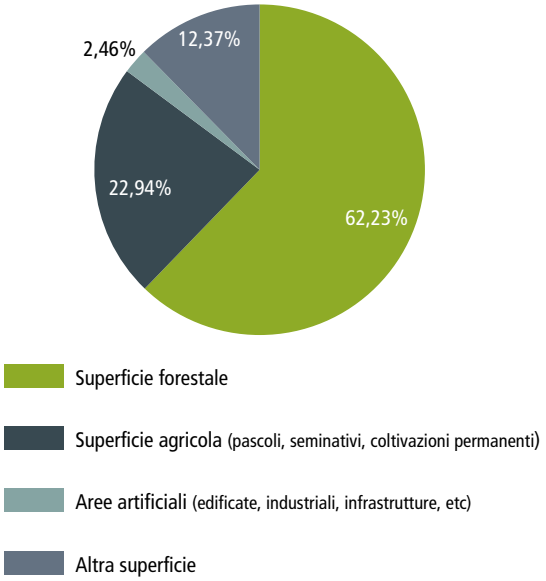

RISORSE FINANZIARIE PER SOTTOMISURA

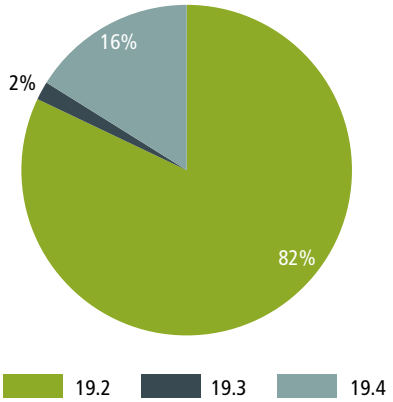

LA STRATEGIA DI SVILUPPO LOCALE

Piano di Sviluppo Locale Vette Reatine

I principali ambiti tematici e di intervento individuati dal GAL per la definizione della propria SSL sono:

- Cura e tutela del paesaggio, dell'uso del suolo e della biodiversità
- Turismo sostenibile
- Sviluppo e innovazione delle filiere e dei sistemi produttivi locali

Una quota significativa delle risorse pubbliche, circa l'82% sono destinate alle azioni per lo sviluppo locale, fra le quali assume una particolare importanza il sostegno agli investimenti di fruizione pubblica in infrastrutture ricreative, informazioni turistiche e infrastrutture turistiche su piccola scala (misura 19.2 Strategie di Sviluppo Locale).

Il 2% delle risorse sono riservate alla realizzazione di progetti di cooperazione (misura 19.3 Cooperazione Leader).

Il restante 16% viene utilizzato per la gestione del Piano di Azione e la realizzazione di azioni di animazione, comunicazione e accompagnamento a livello locale per gli attori pubblici e privati, le imprese, gli enti locali e la popolazione (misura 19.4 Costi di esercizio e di animazione).

I GAL IN MOLISE

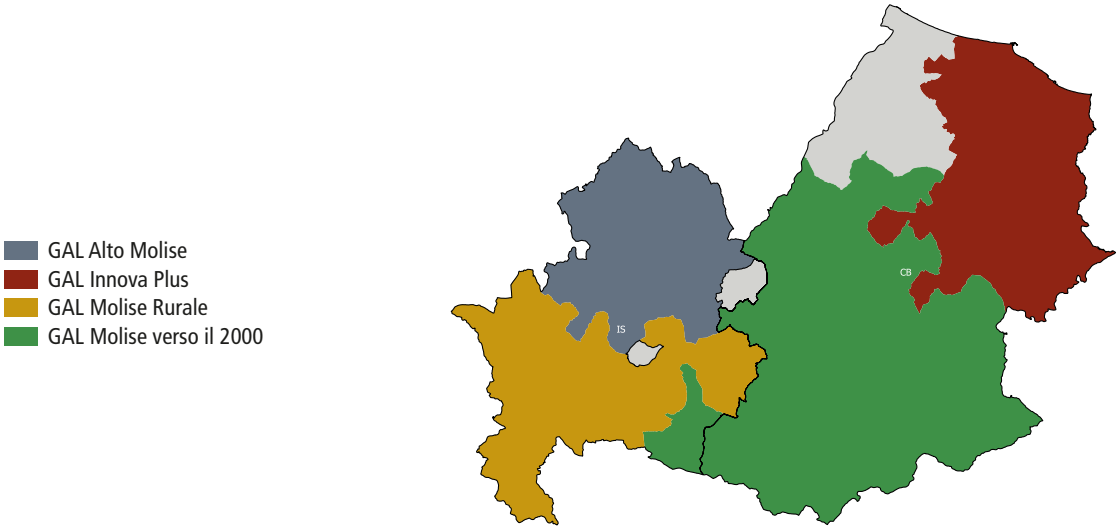

La Misura 19 nel Molise contribuisce alla Priorità 6 "Adoperarsi per l'inclusione sociale, la riduzione della povertà e lo sviluppo economico nelle zone rurali". Le Strategie di Sviluppo Locale, proposte dai GAL del Molise, sono principalmente finalizzate a sostenere:

- Lo sviluppo e innovazione delle filiere e dei sistemi produttivi locali;
- Il turismo sostenibile;
- La cura e tutela del paesaggio, dell'uso del suolo e della biodiversità;
- La valorizzazione di beni culturali e patrimonio artistico legato al territorio.

LEADER INTERVIENE

- Nell'88% del territorio regionale
- Dove risiedono 220.478 abitanti
- Coinvolgendo 123 comuni

RISORSE M19 PER SOTTOMISURA

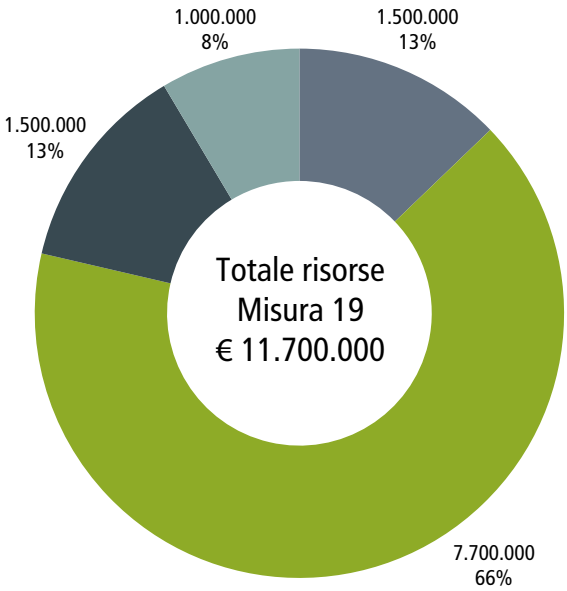

19.1
Sostegno preparatorio

19.2
Sostegno all'esecuzione degli interventi nell'ambito della strategia di sviluppo locale di tipo partecipativo

19.3
Preparazione e realizzazione delle attività di cooperazione del GAL

19.4
Sostegno per i costi di gestione e animazione

GAL Alto Molise

Indirizzo: Largo Tirone, 7
Città: Agnone (IS)
Cap: 86081
Tel: 0865 77813
Sito: www.galaltomolise.it
Email: info@galaltomolise.it
Contatto: Mario Di Lorenzo (Direttore GAL)

Comuni coinvolti:
Agnone, Belmonte del Sannio, Capracotta, Carovilli, Castel del Giudice, Castelverrino, Chiauci, Civitanova del Sannio, Forlì del Sannio, Miranda, Pescolanciano, Pescopennataro, Pietrabbondante, Poggio Sannita, Rionero Sannitico, San Pietro Avellana, Sant'Angelo del Pesco, Vastogirardi

IL GRUPPO DI AZIONE LOCALE

Il GAL, costituito nel 2016, è una Società consortile a responsabilità limitata composta da 162 soci (19 pubblici e 143 privati), rappresentativi delle principali componenti istituzionali, economiche e sociali del territorio.

IL TERRITORIO

- Il territorio, montano, è caratterizzato interamente da zone con problemi complessivi di sviluppo (19 Comuni).
- Area di intervento: 629,16 km^2 (il 14% della superficie regionale) dei quali 8,96 km^2 (1,4%) ricadono in parchi nazionali o regionali.
- 18.018 abitanti (il 6% della popolazione regionale)
- 19 comuni coinvolti (il 14% della regione) dei quali:
  - 19 sono comuni montani
  - Il 79% dei comuni (15) sono "Piccoli comuni" fino a 1000 ab.
  - 19 Comuni rientrano nella strategia "Aree Interne" – ossia significativamente distanti dai principali centri di offerta di servizi essenziali (istruzione, salute e mobilità)
- Uso del suolo nell'area del GAL:
  - 55,8% superficie forestale
  - 30,4% superficie agricola (pascoli, seminativi, coltivazioni permanenti)
  - 2,9% aree artificiali (edificate, industriali, infrastrutture, etc)
  - 10,9% altra superficie

USO DEL SUOLO NELL'AREA DEL GAL

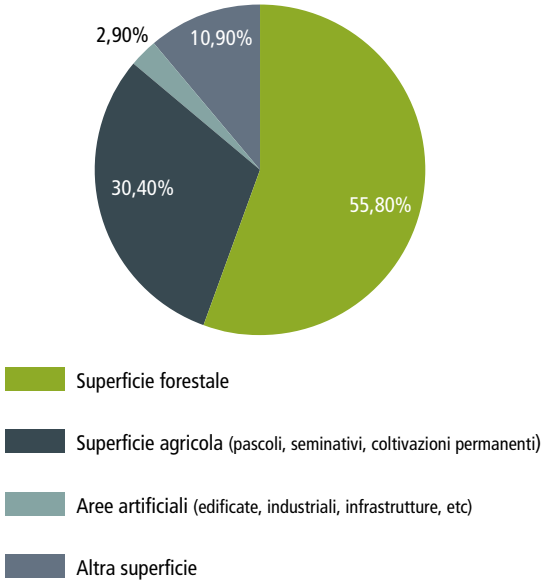

RISORSE FINANZIARIE PER SOTTOMISURA

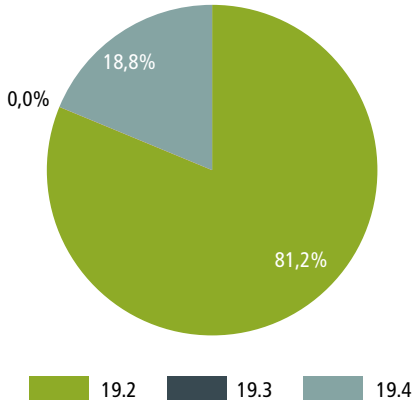

LA STRATEGIA DI SVILUPPO LOCALE

Territori della biodiversità e dei sapori

I principali ambiti tematici e di intervento individuati dal GAL per la definizione della propria SSL sono:

- Cura e tutela del paesaggio, dell'uso del suolo e della biodiversità
- Sviluppo e innovazione delle filiere e dei sistemi produttivi locali
- Turismo sostenibile

Una quota significativa delle risorse pubbliche, circa l'81% sono destinate alle azioni per lo sviluppo locale, fra le quali assume una particolare importanza il sostegno agli investimenti a favore della trasformazione, commercializzazione e dello sviluppo dei prodotti agricoli (misura 19.2 Strategie di Sviluppo Locale).

Il restante 19% viene utilizzato per la gestione del Piano di Azione e la realizzazione di azioni di animazione, comunicazione e accompagnamento a livello locale per gli attori pubblici e privati, le imprese, gli enti locali e la popolazione (misura 19.4 Costi di esercizio e di animazione).

GAL Innova Plus

Indirizzo: Piazza Duomo, 44
Città: Campobasso (CB)
Cap: 86035
Tel: 0874 824627
Sito: www.innovaplus.it
Email: innovaplus@email.it
Contatto: -

Comuni coinvolti:
Bonefro, Campomarino, Casacalenda, Colletorto, Guglionesi, Larino, Lupara, Montelongo, Montorio nei Frentani, Portocannone, Ripabottoni, Rotello, San Giacomo degli Schiavoni, San Giuliano di Puglia, San Martino in Pensilis, Santa Croce di Magliano, Termoli, Ururi

IL GRUPPO DI AZIONE LOCALE

Il GAL, costituito nel 2003, è una Società a responsabilità limitata composta da 17 soci (7 pubblici e 10 privati), rappresentativi delle principali componenti istituzionali, economiche e sociali del territorio.

Il GAL ha partecipato alle precedenti esperienze comunitarie di Leader+ e Leader-Asse IV nella programmazione 2007-2013.

IL TERRITORIO

– Il territorio, prevalentemente collinare, è caratterizzato interamente da zone con problemi complessivi di sviluppo (18 Comuni).
– Area di intervento: 881,42 km^2 (il 20% della superficie regionale) dei quali 1,34 km^2 (0,2%) ricadono in parchi nazionali o regionali.
– 78.723 abitanti (il 25% della popolazione regionale)
– 18 comuni coinvolti (il 13% della regione) dei quali:
  - 17 sono comuni collinari e 1 montano
  - Il 22% dei comuni (4) sono “Piccoli comuni” fino a 1000 ab.
  - 18 Comuni rientrano nella strategia “Aree Interne” – ossia significativamente distanti dai principali centri di offerta di servizi essenziali (istruzione, salute e mobilità)
– Uso del suolo nell’area del GAL:
  - 10,8% superficie forestale
  - 78,9% superficie agricola (pascoli, seminativi, coltivazioni permanenti)
  - 4,6% aree artificiali (edificate, industriali, infrastrutture, etc)
  - 5,7% altra superficie

USO DEL SUOLO NELL'AREA DEL GAL

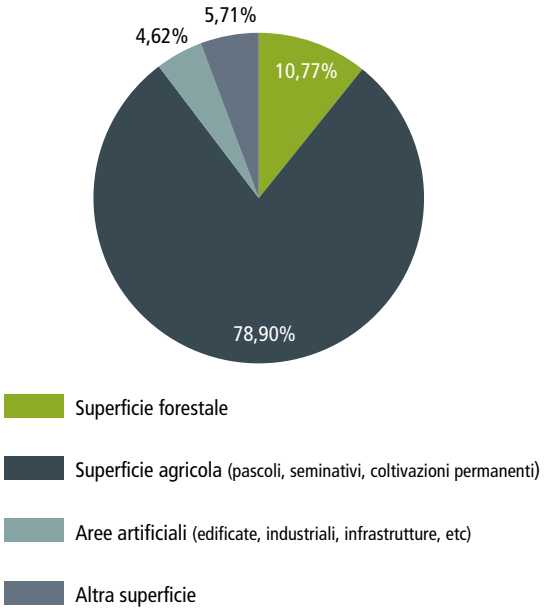

RISORSE FINANZIARIE PER SOTTOMISURA

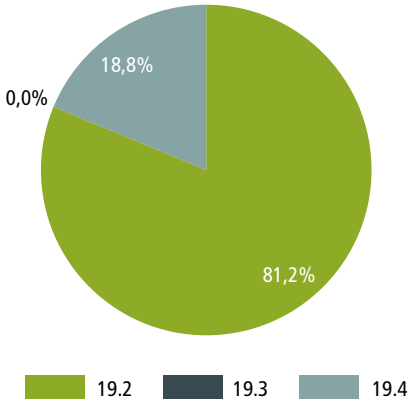

LA STRATEGIA DI SVILUPPO LOCALE

I cammini del Molise Frentano

I principali ambiti tematici e di intervento individuati dal GAL per la definizione della propria SSL sono:

- Turismo sostenibile
- Sviluppo e innovazione delle filiere e dei sistemi produttivi locali

Una quota significativa delle risorse pubbliche, circa l'81% sono destinate alle azioni per lo sviluppo locale, fra le quali assume una particolare importanza il sostegno all'avviamento di attività imprenditoriali per attività extra-agricole nelle zone rurali (misura 19.2 Strategie di Sviluppo Locale).

Il restante 19% viene utilizzato per la gestione del Piano di Azione e la realizzazione di azioni di animazione, comunicazione e accompagnamento a livello locale per gli attori pubblici e privati, le imprese, gli enti locali e la popolazione (misura 19.4 Costi di esercizio e di animazione).

GAL Molise Rurale

Indirizzo: C.so Risorgimento, 302
Città: Isernia (IS)
Cap: 86170
Tel: 0874 471816
Sito: www.galmoliserurale.it
Email: info@galmoliserurale.it
Contatto: Margherita Pallotta (Direttore GAL)

Comuni coinvolti:
Acquaviva d'Isernia, Carpinone, Castelpetroso, Castelpizzuto, Castel San Vincenzo, Cerro al Volturno, Colli a Volturno, Conca Casale, Filignano, Fornelli, Frosolone, Isernia, Longano, Macchia d'Isernia, Macchiagodena, Montaquila, Montenero Val Cocchiara, Monteroduni, Pettoranello del Molise, Pizzone, Pozzilli, Rocchetta a Volturno, Sant'Agapito, Sant'Elena Sannita, Scapoli, Sessano del Molise, Sesto Campano, Venafro

IL GRUPPO DI AZIONE LOCALE
Il GAL, costituito nel 2016, è una Società consortile a responsabilità limitata composta da 75 soci (28 pubblici e 47 privati), rappresentativi delle principali componenti istituzionali, economiche e sociali del territorio.

IL TERRITORIO
- Il territorio, prevalentemente montano, è caratterizzato interamente da zone con problemi complessivi di sviluppo (28 Comuni).
- Area di intervento: 700,66 km^2 (il 16% della superficie regionale) dei quali 42,29 km^2 (5,5%) ricadono in parchi nazionali o regionali.
- 42.498 abitanti (il 14% della popolazione regionale)
- 28 comuni coinvolti (il 21% della regione) dei quali:
  - 19 sono comuni montani e 9 collinari
  - Il 46% dei comuni (13) sono "Piccoli comuni" fino a 1000 ab.
  - 14 Comuni rientrano nella strategia "Aree Interne" – ossia significativamente distanti dai principali centri di offerta di servizi essenziali (istruzione, salute e mobilità)
- Uso del suolo nell'area del GAL:
  - 54% superficie forestale
  - 28,7% superficie agricola (pascoli, seminativi, coltivazioni permanenti)
  - 4,2% aree artificiali (edificate, industriali, infrastrutture, etc)
  - 13,1% altra superficie

USO DEL SUOLO NELL'AREA DEL GAL

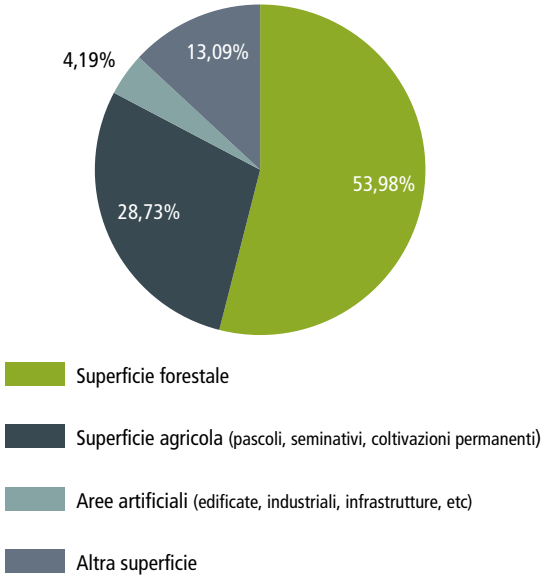

RISORSE FINANZIARIE PER SOTTOMISURA

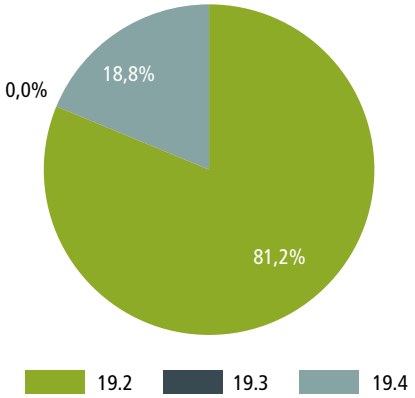

LA STRATEGIA DI SVILUPPO LOCALE

Terra in cammino: dalle Mainarde alla Smart Community

I principali ambiti tematici e di intervento individuati dal GAL per la definizione della propria SSL sono:

- Turismo sostenibile
- Sviluppo e innovazione delle filiere e dei sistemi produttivi locali

Una quota significativa delle risorse pubbliche, circa l'81% sono destinate alle azioni per lo sviluppo locale, fra le quali assume una particolare importanza il sostegno all'avviamento di attività imprenditoriali per attività extra-agricole nelle zone rurali (misura 19.2 Strategie di Sviluppo Locale).

Il restante 19% viene utilizzato per la gestione del Piano di Azione e la realizzazione di azioni di animazione, comunicazione e accompagnamento a livello locale per gli attori pubblici e privati, le imprese, gli enti locali e la popolazione (misura 19.4 Costi di esercizio e di animazione).

GAL Molise verso il 2000

Indirizzo: Via Monsignor Bologna, 15
Città: Campobasso (CB) **Cap:** 86100
Tel: 0874 484508 **Sito:** www.moliseversoil2000.it
Email: info@moliseversoil200.it
Contatto: Paolo Manuele (Presidente GAL)

Comuni coinvolti: Baranello, Bojano, Busso, Campobasso, Campochiaro, Campodipietra, Campolieto, Casalciprano, Castelbottaccio, Castellino del Biferno, Castelmauro, Castropignano, Cercemaggiore, Cercepiccola, Civitacampomarano, Colle d'Anchise, Duronia, Ferrazzano, Fossalto, Gambatesa, Gildone, Guardialfiera, Guardiaregia, Jelsi, Limosano, Lucito, Macchia Valfortore, Matrice, Mirabello Sannitico, Molise, Monacilioni, Montagano, Morrone del Sannio, Oratino, Petrella Tifernina, Pietracatella, Pietracupa, Provvidenti, Riccia, Ripalimosani, Roccavivara, Salcito, San Biase, San Giovanni in Galdo, San Giuliano del Sannio, San Massimo, San Polo Matese, Sant'Angelo Limosano, Sant'Elia a Pianisi, Sepino, Spinete, Torella del Sannio, Toro, Trivento, Tufara, Vinchiaturo, Cantalupo nel Sannio, Roccamandolfi, Santa Maria del Molise

IL GRUPPO DI AZIONE LOCALE

Il GAL, costituito nel 1994, è una Società consortile a responsabilità limitata composta da 200 soci (60 pubblici e 140 privati), rappresentativi delle principali componenti istituzionali, economiche e sociali del territorio.

Il GAL ha partecipato alle precedenti esperienze di programmazione comunitaria Leader II, Leader + e Leader-Asse IV nella programmazione 2007-2013.

IL TERRITORIO

- Il territorio, prevalentemente montano, è caratterizzato da zone con problemi complessivi di sviluppo (58 Comuni), associate ad altre aree urbane e periurbane (1 Comune).
- Area di intervento: 1.722,61 km^2 (il 39% della superficie regionale) dei quali 11,27 km^2 (0,6%) ricadono in parchi nazionali o regionali.
- 82.303 abitanti (il 26% della popolazione regionale)
- 59 comuni coinvolti (il 43% della regione) dei quali:
  - 42 sono comuni montani e 17 collinari
  - Il 53% dei comuni (31) sono "Piccoli comuni" fino a 1000 ab.
  - 47 Comuni rientrano nella strategia "Aree Interne" – ossia significativamente distanti dai principali centri di offerta di servizi essenziali (istruzione, salute e mobilità)
- Uso del suolo nell'area del GAL:
  - 35,6% superficie forestale

USO DEL SUOLO NELL'AREA DEL GAL

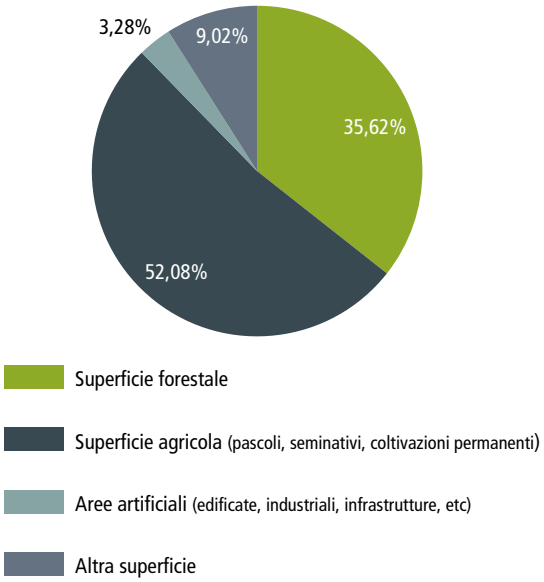

RISORSE FINANZIARIE PER SOTTOMISURA

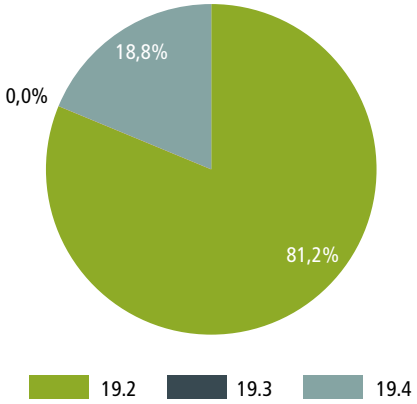

- 52,1% superficie agricola (pascoli, seminativi, coltivazioni permanenti)
- 3,3% aree artificiali (edificate, industriali, infrastrutture, etc)
- 9% altra superficie

LA STRATEGIA DI SVILUPPO LOCALE

Verso il bio territorio intelligente, inclusivo e ospitale

I principali ambiti tematici e di intervento individuati dal GAL per la definizione della propria SSL sono:

- Sviluppo e innovazione delle filiere e dei sistemi produttivi locali
- Turismo sostenibile
- Cura e tutela del paesaggio, dell'uso del suolo e della biodiversità

Una quota significativa delle risorse pubbliche, circa l'81% sono destinate alle azioni per lo sviluppo locale, fra le quali assume una particolare importanza il sostegno a investimenti a favore della trasformazione, commercializzazione e dello sviluppo dei prodotti agricoli (misura 19.2 Strategie di Sviluppo Locale).

Il restante 19% viene utilizzato per la gestione del Piano di Azione e la realizzazione di azioni di animazione, comunicazione e accompagnamento a livello locale per gli attori pubblici e privati, le imprese, gli enti locali e la popolazione (misura 19.4 Costi di esercizio e di animazione).

I GAL IN PUGLIA

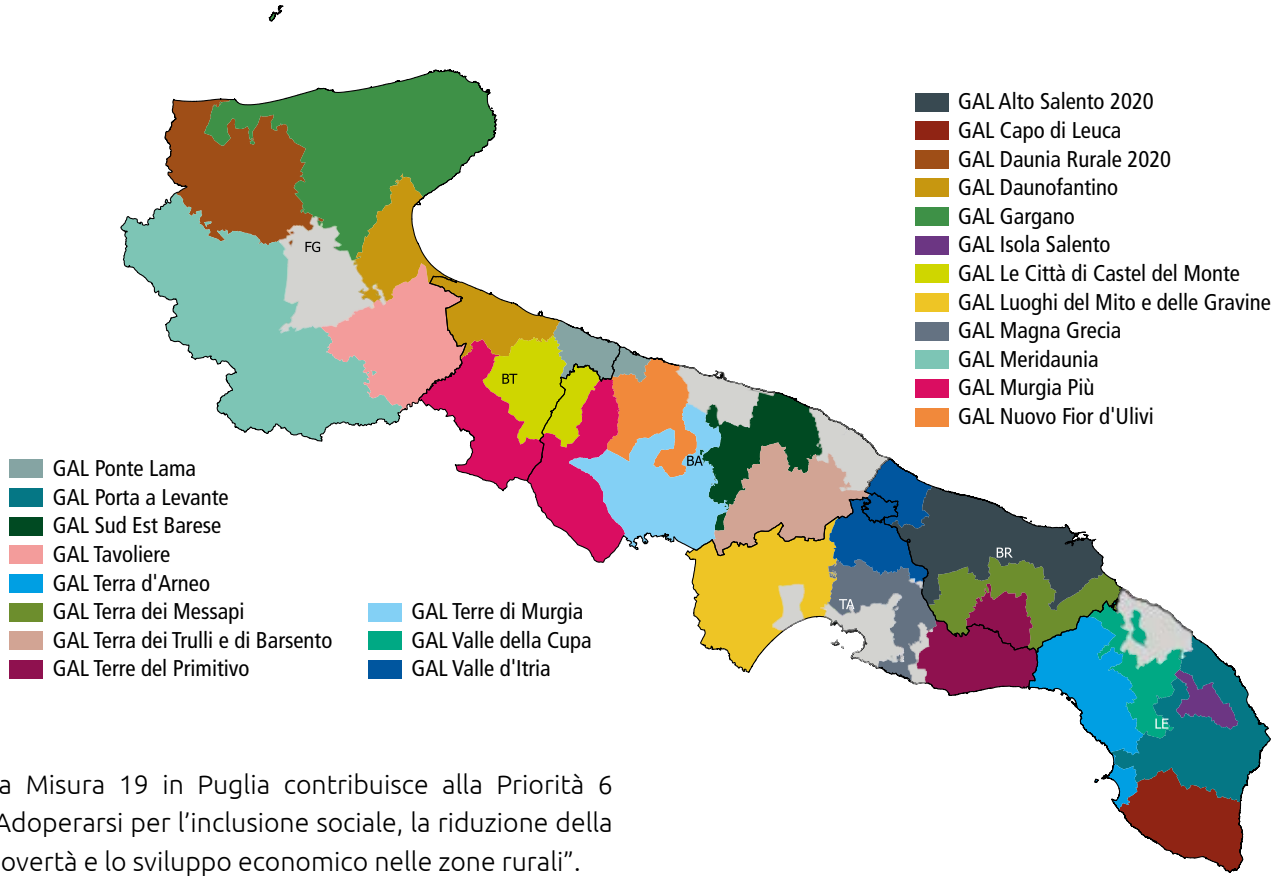

La Misura 19 in Puglia contribuisce alla Priorità 6 "Adoperarsi per l'inclusione sociale, la riduzione della povertà e lo sviluppo economico nelle zone rurali".
Le Strategie di Sviluppo Locale, proposte dai GAL della Puglia, sono principalmente finalizzate a sostenere:

- Lo sviluppo e innovazione delle filiere e dei sistemi produttivi locali;
- Il turismo sostenibile;
- Lo sviluppo della filiera dell'energia rinnovabile;
- L'inclusione sociale di specifici gruppi svantaggiati e/o marginali.

LEADER INTERVIENE

- Nell'87% del territorio regionale
- Dove risiedono 2.775.111 abitanti
- Coinvolgendo 246 comuni

RISORSE M19 PER SOTTOMISURA

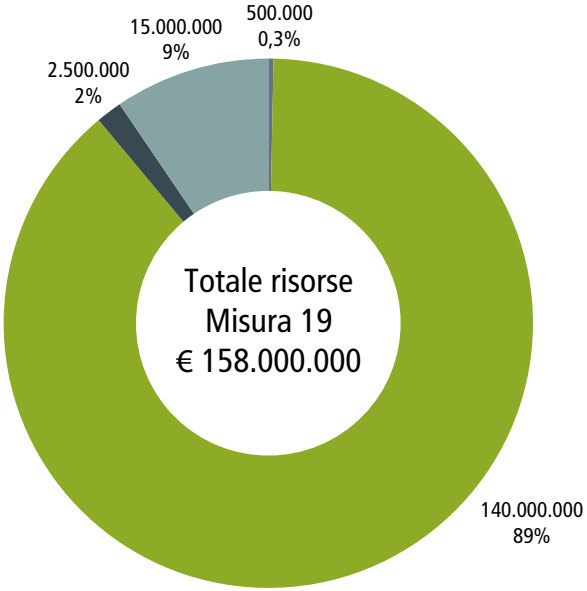

19.1
Sostegno preparatorio

19.2
Sostegno all'esecuzione degli interventi nell'ambito della strategia di sviluppo locale di tipo partecipativo

19.3
Preparazione e realizzazione delle attività di cooperazione del GAL

19.4
Sostegno per i costi di gestione e animazione

GAL Alto Salento 2020

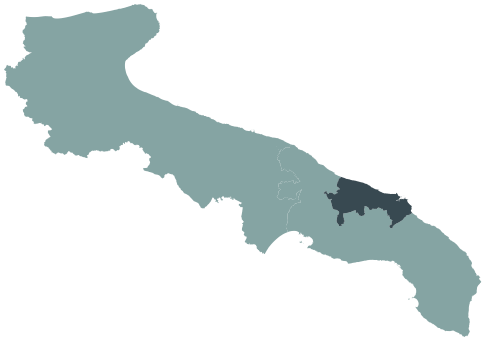

Indirizzo: C.da Li Cuti snc
Città: Ostuni (BR)
Cap: 72017
Tel: 0831 305055
Sito: www.galaltosalento2020.it
Email: galaltosalento2020@libero.it
Contatto: Gianfranco Clola (Direttore GAL)

Comuni coinvolti:
Brindisi, Carovigno, Ceglie Messapica, Ostuni, San Michele Salentino, San Vito dei Normanni, Villa Castelli

IL GRUPPO DI AZIONE LOCALE

Il GAL, costituito nel 1998, è una Società consortile a responsabilità limitata composta da 55 soci (11 pubblici e 44 privati), rappresentativi delle principali componenti istituzionali, economiche e sociali del territorio.

Il GAL ha partecipato alle precedenti esperienze di programmazione comunitaria Leader II, Leader + e Leader-Asse IV nella programmazione 2007-2013.

IL TERRITORIO

- Il territorio, prevalentemente di pianura, è caratterizzato da aree rurali intermedie (6 Comuni), associate ad altre aree dove insiste un'agricoltura intensiva e specializzata (1 Comune).
- Area di intervento: 592,97 km^2 (il 3% della superficie regionale) dei quali 47,10 km^2 (5,1%) ricadono in parchi nazionali o regionali.
- 102.914 abitanti (il 3% della popolazione regionale)
- 7 comuni coinvolti (il 3% della regione) dei quali:
  - 4 sono comuni di pianura e 3 collinari
- Uso del suolo nell'area del GAL:
  - 6,3% superficie forestale
  - 82,2% superficie agricola (pascoli, seminativi, coltivazioni permanenti)
  - 8,4% aree artificiali (edificate, industriali, infrastrutture, etc)
  - 3,1% altra superficie

USO DEL SUOLO NELL'AREA DEL GAL

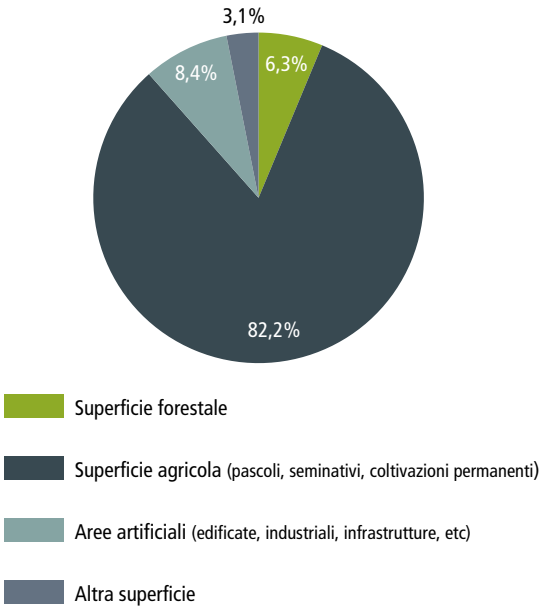

RISORSE FINANZIARIE PER SOTTOMISURA

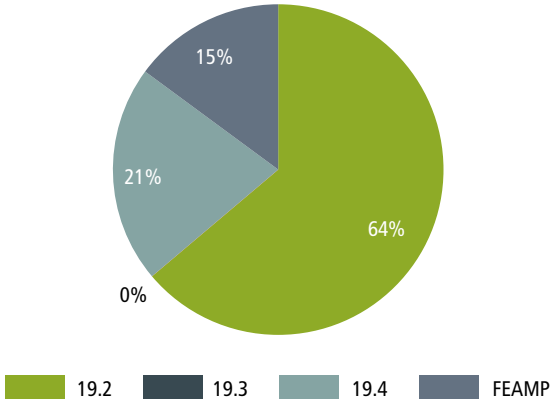

LA STRATEGIA DI SVILUPPO LOCALE

Cura e tutela del paesaggio rurale e costiero per il sostegno di un turismo lento e consapevole

I principali ambiti tematici e di intervento individuati dal GAL per la definizione della propria SSL sono:

- Turismo sostenibile
- Cura e tutela del paesaggio, dell'uso del suolo e della biodiversità

Una quota significativa delle risorse pubbliche, circa il 64% sono destinate alle azioni per lo sviluppo locale, fra le quali assume una particolare importanza il sostegno a investimenti nella creazione e nello sviluppo di attività extra-agricole (misura 19.2 Strategie di Sviluppo Locale).

Il 21% viene utilizzato per la gestione del Piano di Azione e la realizzazione di azioni di animazione, comunicazione e accompagnamento a livello locale per gli attori pubblici e privati, le imprese, gli enti locali e la popolazione (misura 19.4 Costi di esercizio e di animazione).

Il restante 15% è destinato al programma operativo del FEAMP (Fondo Europeo per gli Affari Marittimi e la Pesca).

GAL Capo di S. Maria di Leuca

Indirizzo: Piazza Pisanelli (Palazzo Gallone)
Città: Tricase (LE)
Cap: 73039
Tel: 0833 545312
Sito: www.galcapodileuca.it
Email: gal@galcapodileuca.it
Contatto: Giosuè Olla Atzeni (Direttore GAL)

Comuni coinvolti:
Acquarica del Capo, Alessano, Alliste, Casarano, Castrignano del Capo, Corsano, Gagliano del Capo, Matino, Melissano, Miggiano, Montesano Salentino, Morciano di Leuca, Patù, Presicce, Racale, Ruffano, Salve, Specchia, Taurisano, Taviano, Tiggiano, Tricase, Ugento

IL GRUPPO DI AZIONE LOCALE

Il GAL, costituito nel 1991, è una Società consortile a responsabilità limitata composta da 120 soci (29 pubblici e 91 privati), rappresentativi delle principali componenti istituzionali, economiche e sociali del territorio.
Il GAL ha partecipato alle precedenti esperienze di programmazione comunitaria Leader I, Leader II, Leader + e Leader-Asse IV nella programmazione 2007-2013.

IL TERRITORIO

- Il territorio, di pianura, è caratterizzato interamente da aree rurali intermedie (23 Comuni).
- Area di intervento: 577,69 km^2 (il 3% della superficie regionale) dei quali 27,9 km^2 (4,8%) ricadono in parchi nazionali o regionali.
- 178.854 abitanti (il 4% della popolazione regionale)
- 23 comuni coinvolti (il 9% della regione) dei quali:
  - 23 sono comuni di pianura
  - 23 Comuni rientrano nella strategia "Aree Interne" – ossia significativamente distanti dai principali centri di offerta di servizi essenziali (istruzione, salute e mobilità)
- Uso del suolo nell'area del GAL:
  - 2,9% superficie forestale
  - 78,1% superficie agricola (pascoli, seminativi, coltivazioni permanenti)
  - 15,4% aree artificiali (edificate, industriali, infrastrutture, etc)
  - 3,6% altra superficie

USO DEL SUOLO NELL'AREA DEL GAL

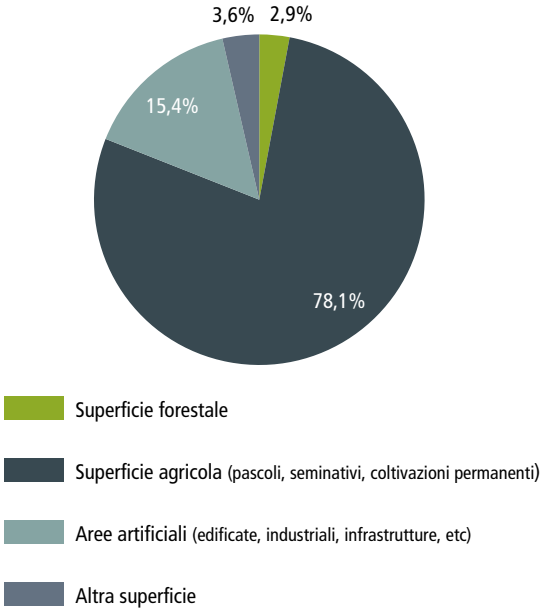

RISORSE FINANZIARIE PER SOTTOMISURA

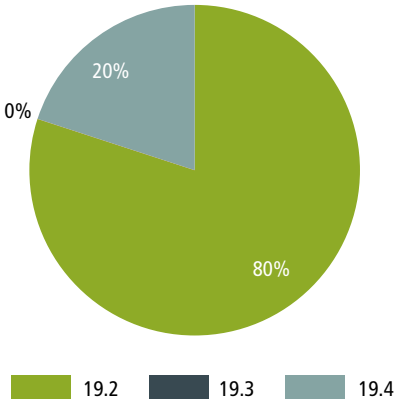

LA STRATEGIA DI SVILUPPO LOCALE

Piano di Sviluppo Locale Capo di S. Maria di Leuca

I principali ambiti tematici e di intervento individuati dal GAL per la definizione della propria SSL sono:

- Valorizzazione di beni culturali e patrimonio artistico legato al territorio
- Riqualificazione urbana con la creazione di servizi e spazi inclusivi per la comunità

Una quota significativa delle risorse pubbliche, circa l'80% sono destinate alle azioni per lo sviluppo locale, fra le quali assume una particolare importanza il sostegno per studi ed investimenti relativi alla manutenzione, al restauro e alla riqualificazione del patrimonio culturale e naturale dei villaggi, del paesaggio rurale e dei siti ad alto valore naturalistico (misura 19.2 Strategie di Sviluppo Locale).

Il restante 20% viene utilizzato per la gestione del Piano di Azione e la realizzazione di azioni di animazione, comunicazione e accompagnamento a livello locale per gli attori pubblici e privati, le imprese, gli enti locali e la popolazione (misura 19.4 Costi di esercizio e di animazione).

GAL Daunia Rurale 2020

Indirizzo: Via Padre Matteo da Agnone s.n.c.
Città: San Severo (FG)
Cap: 71016
Tel: 0882 339252
Sito: www.galdauniarurale2020.it
Email: info@galdauniarurale2020.it
Contatto: Dante de Lallo (Direttore GAL)

Comuni coinvolti:
Apricena, Chieuti, Poggio Imperiale, San Paolo di Civitate, San Severo, Serracapriola, Torremaggiore

IL GRUPPO DI AZIONE LOCALE

Il GAL, costituito nel 2006, è una Società consortile a responsabilità limitata composta da 46 soci (8 pubblici e 38 privati), rappresentativi delle principali componenti istituzionali, economiche e sociali del territorio. Il GAL ha partecipato alla precedente esperienza di programmazione comunitaria 2007-2013, Leader-Asse IV.

IL TERRITORIO

- Il territorio, di pianura, è caratterizzato interamente da aree rurali dove insiste un'agricoltura intensiva e specializzata (7 Comuni).
- Area di intervento: 1.067,76 km^2 (il 5% della superficie regionale) dei quali 45,39 km^2 (4,3%) ricadono in parchi nazionali o regionali.
- 100.301 abitanti (il 2% della popolazione regionale)
- 7 comuni coinvolti (il 3% della regione) dei quali:
  - 7 sono comuni di pianura
  - 3 Comuni rientrano nella strategia "Aree Interne" – ossia significativamente distanti dai principali centri di offerta di servizi essenziali (istruzione, salute e mobilità)
- Uso del suolo nell'area del GAL:
  - 5,7% superficie forestale
  - 89,2% superficie agricola (pascoli, seminativi, coltivazioni permanenti)
  - 3,6% aree artificiali (edificate, industriali, infrastrutture, etc)
  - 1,5% altra superficie

USO DEL SUOLO NELL'AREA DEL GAL

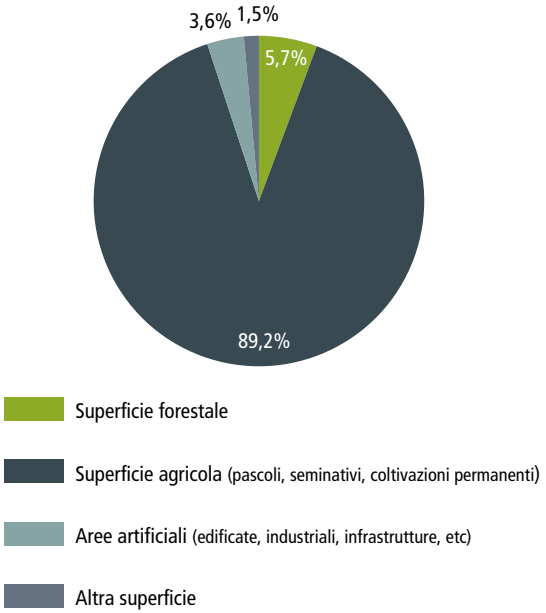

RISORSE FINANZIARIE PER SOTTOMISURA

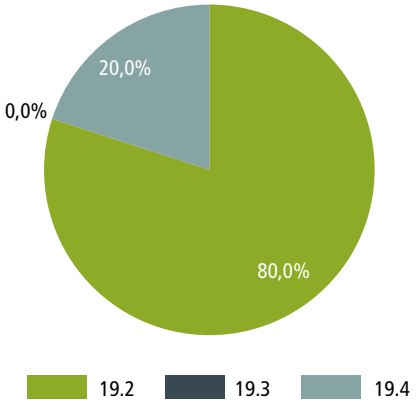

LA STRATEGIA DI SVILUPPO LOCALE

Piano di Sviluppo Locale Daunia Rurale 2020

I principali ambiti tematici e di intervento individuati dal GAL per la definizione della propria SSL sono:

- Turismo sostenibile
- Sviluppo e innovazione delle filiere e dei sistemi produttivi locali
- Valorizzazione di beni culturali e patrimonio artistico legato al territorio

Una quota significativa delle risorse pubbliche, circa l'80% sono destinate alle azioni per lo sviluppo locale, fra le quali assume una particolare importanza il sostegno ad investimenti a favore della trasformazione, commercializzazione e dello sviluppo dei prodotti agricoli (misura 19.2 Strategie di Sviluppo Locale).

Il restante 20% viene utilizzato per la gestione del Piano di Azione e la realizzazione di azioni di animazione, comunicazione e accompagnamento a livello locale per gli attori pubblici e privati, le imprese, gli enti locali e la popolazione (misura 19.4 Costi di esercizio e di animazione).

GAL DaunOfantino

Indirizzo: Corso Manfredi, 182
Città: Manfredonia (FG)
Cap: 71043
Tel: 0884 514736
Sito: www.galdaunofantino.com
Email: info@galdaunofantino.it
Contatto: Nicola M. Trombetta (Direttore GAL)

Comuni coinvolti:
Barletta, Manfredonia, Margherita di Savoia, San Ferdinando di Puglia, Trinitapoli, Zapponeta

IL GRUPPO DI AZIONE LOCALE

Il GAL, costituito nel 2003, è una Società a responsabilità limitata composta da 40 soci (11 pubblici e 29 privati), rappresentativi delle principali componenti istituzionali, economiche e sociali del territorio.
Il GAL ha partecipato alla precedente esperienza di programmazione comunitaria 2007-2013, Leader-Asse IV.

IL TERRITORIO

- Il territorio, di pianura, è caratterizzato interamente da aree dove insiste un'agricoltura intensiva e specializzata (6 Comuni).
- Area di intervento: 621,99 km^2 (il 3% della superficie regionale) dei quali 206,24 km^2 (26,7%) ricadono in parchi nazionali o regionali.
- 99.985 abitanti (il 2% della popolazione regionale)
- 6 comuni coinvolti (il 2% della regione) dei quali:
  - 6 sono comuni di pianura
  - 2 Comuni rientrano nella strategia "Aree Interne" – ossia significativamente distanti dai principali centri di offerta di servizi essenziali (istruzione, salute e mobilità)
- Uso del suolo nell'area del GAL:
  - 1,5% superficie forestale
  - 81,5% superficie agricola (pascoli, seminativi, coltivazioni permanenti)
  - 11,6% aree artificiali (edificate, industriali, infrastrutture, etc)
  - 5,5% altra superficie

USO DEL SUOLO NELL'AREA DEL GAL

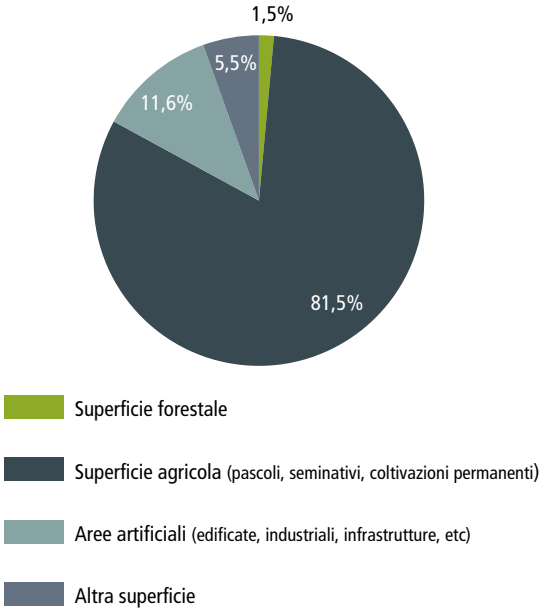

RISORSE FINANZIARIE PER SOTTOMISURA

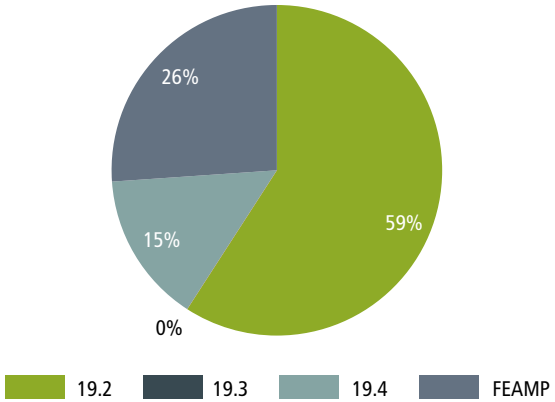

LA STRATEGIA DI SVILUPPO LOCALE

Piano di Sviluppo Locale DaunOfantino

I principali ambiti tematici e di intervento individuati dal GAL per la definizione della propria SSL sono:

- Turismo sostenibile
- Sviluppo e innovazione delle filiere e dei sistemi produttivi locali

Una quota significativa delle risorse pubbliche, circa il 59% sono destinate alle azioni per lo sviluppo locale, fra le quali assume una particolare importanza il sostegno a investimenti nella creazione e nello sviluppo di attività extra-agricole (misura 19.2 Strategie di Sviluppo Locale).

Il 15% viene utilizzato per la gestione del Piano di Azione e la realizzazione di azioni di animazione, comunicazione e accompagnamento a livello locale per gli attori pubblici e privati, le imprese, gli enti locali e la popolazione (misura 19.4 Costi di esercizio e di animazione).

Il restante 26% è destinato al programma operativo del FEAMP (Fondo Europeo per gli Affari Marittimi e la Pesca).

GAL Gargano

Indirizzo: Via Jean Annot snc
Città: Monte Sant'Angelo (FG)
Cap: 71037
Tel: 0884 564164
Sito: www.galgargano.com
Email: agenziadisviluppo@galgargano.com
Contatto: Annarosa Notarangelo (Direttore GAL)

Comuni coinvolti:
Cagnano Varano, Carpino, Ischitella, Isole Tremiti, Lesina, Mattinata, Monte Sant'Angelo, Peschici, Rignano Garganico, Rodi Garganico, San Giovanni Rotondo, San Marco in Lamis, San Nicandro Garganico, Vico del Gargano, Vieste

IL GRUPPO DI AZIONE LOCALE

Il GAL, costituito nel 2017, è una Società consortile a responsabilità limitata composta da 42 soci (18 pubblici e 24 privati), rappresentativi delle principali componenti istituzionali, economiche e sociali del territorio.

IL TERRITORIO

- Il territorio, prevalentemente collinare, è caratterizzato da aree con problemi complessivi di sviluppo (12 Comuni), associate ad altre zone dove insiste un'agricoltura intensiva e specializzata (2 Comuni) e aree rurali intermedie (1 Comune).
- Area di intervento: 1.916,25 km^2 (il 10% della superficie regionale) dei quali 1.065 km^2 (55,6%) ricadono in parchi nazionali o regionali.
- 130.970 abitanti (il 3% della popolazione regionale)
- 15 comuni coinvolti (il 6% della regione) dei quali:
  - 12 sono comuni collinari e 3 di pianura
  - Il 7% dei comuni (1) sono "Piccoli comuni" fino a 1000 ab.
  - 15 Comuni rientrano nella strategia "Aree Interne" – ossia significativamente distanti dai principali centri di offerta di servizi essenziali (istruzione, salute e mobilità)
- Uso del suolo nell'area del GAL:
  - 38,8% superficie forestale
  - 47,9% superficie agricola (pascoli, seminativi, coltivazioni permanenti)
  - 2,9% aree artificiali (edificate, industriali, infrastrutture, etc)
  - 10,4% altra superficie

USO DEL SUOLO NELL'AREA DEL GAL

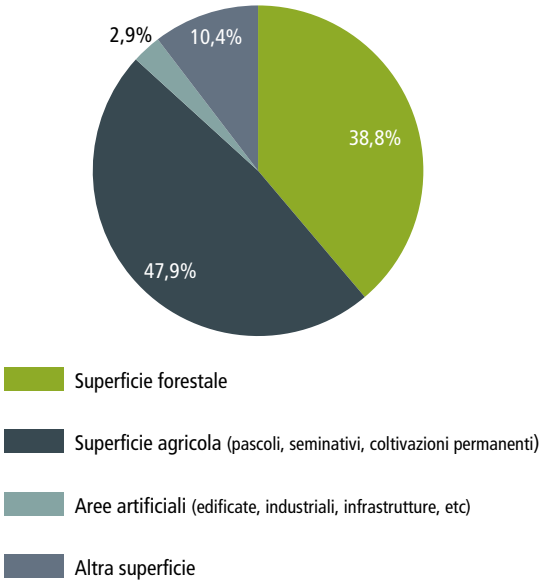

RISORSE FINANZIARIE PER SOTTOMISURA

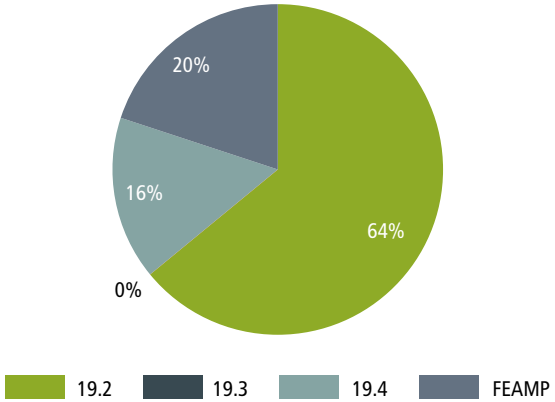

LA STRATEGIA DI SVILUPPO LOCALE

#FACCIAMO FUTURO!

I principali ambiti tematici e di intervento individuati dal GAL per la definizione della propria SSL sono:

- Sviluppo e innovazione delle filiere e dei sistemi produttivi locali
- Valorizzazione e gestione delle risorse ambientali e naturali

Una quota significativa delle risorse pubbliche, circa il 64% sono destinate alle azioni per lo sviluppo locale, fra le quali assume una particolare importanza il sostegno a investimenti nella creazione e nello sviluppo di attività extra-agricole (misura 19.2 Strategie di Sviluppo Locale).

Il 16% viene utilizzato per la gestione del Piano di Azione e la realizzazione di azioni di animazione, comunicazione e accompagnamento a livello locale per gli attori pubblici e privati, le imprese, gli enti locali e la popolazione (misura 19.4 Costi di esercizio e di animazione).

Il restante 20% è destinato al programma operativo del FEAMP (Fondo Europeo per gli Affari Marittimi e la Pesca).

GAL Isola Salento

Indirizzo: Piazza Assunta, 19
Città: Martano (LE)
Cap: 73025
Tel: 0836 1956311
Sito: www.isolasalento.org
Email: info@isolasalento.org
Contatto: Tommaso Laudadio (Direttore GAL)

Comuni coinvolti:
Calimera, Cannole, Carpignano Salentino, Castri di Lecce, Martano, Zollino

IL GRUPPO DI AZIONE LOCALE

Il GAL, costituito nel 2003, è una Società consortile a responsabilità limitata composta da 54 soci (11 pubblici e 43 privati), rappresentativi delle principali componenti istituzionali, economiche e sociali del territorio.
Il GAL ha partecipato alle precedenti esperienze di programmazione comunitaria Leader II, Leader + e Leader-Asse IV nella programmazione 2007-2013.

IL TERRITORIO

- Il territorio, di pianura, è caratterizzato interamente da aree rurali intermedie (6 Comuni).
- Area di intervento: 125,67 km^2 (l'1% della superficie regionale)
- 27.056 abitanti (l'1% della popolazione regionale)
- 6 comuni coinvolti (il 2% della regione) dei quali:
  - 6 sono comuni di pianura
  - 3 Comuni rientrano nella strategia "Aree Interne" – ossia significativamente distanti dai principali centri di offerta di servizi essenziali (istruzione, salute e mobilità)
- Uso del suolo nell'area del GAL:
  - 4,3% superficie forestale
  - 83,7% superficie agricola (pascoli, seminativi, coltivazioni permanenti)
  - 9,9% aree artificiali (edificate, industriali, infrastrutture, etc)
  - 2,1% altra superficie

USO DEL SUOLO NELL'AREA DEL GAL

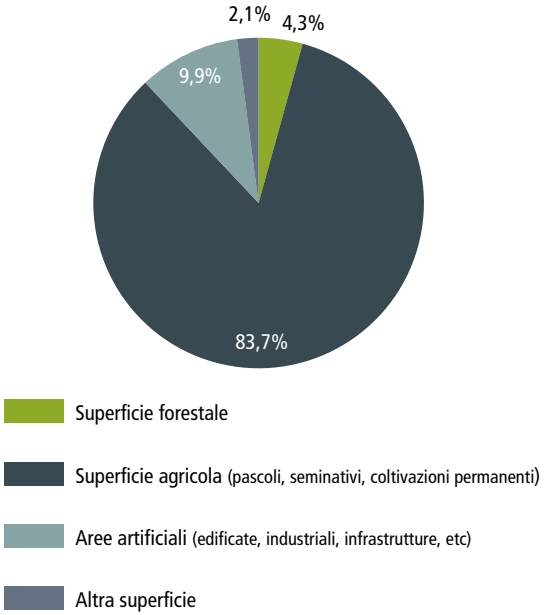

RISORSE FINANZIARIE PER SOTTOMISURA

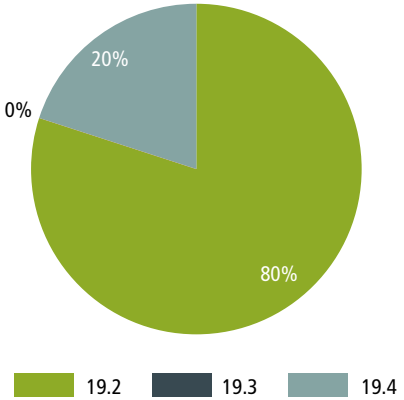

LA STRATEGIA DI SVILUPPO LOCALE

Salento di mezzo paesaggio analogico

Il principale ambito tematico e di intervento individuato dal GAL per la definizione della propria SSL è:

- Turismo sostenibile

Una quota significativa delle risorse pubbliche, circa l'80% sono destinate alle azioni per lo sviluppo locale, fra le quali assume una particolare importanza il sostegno a investimenti nella creazione e nello sviluppo di attività extra-agricole (misura 19.2 Strategie di Sviluppo Locale).

Il restante 20% viene utilizzato per la gestione del Piano di Azione e la realizzazione di azioni di animazione, comunicazione e accompagnamento a livello locale per gli attori pubblici e privati, le imprese, gli enti locali e la popolazione (misura 19.4 Costi di esercizio e di animazione).

GAL Le Città di Castel del Monte

Indirizzo: Via Bovio, 74
Città: Andria (BT)
Cap: 76123
Tel: 0883 765200
Sito: www.galcdm.it
Email: info@galcdm.it
Contatto: Paolo De Leonardis (Direttore GAL)

Comuni coinvolti:
Andria, Corato

IL GRUPPO DI AZIONE LOCALE

Il GAL, costituito nel 2010, è una Società consortile a responsabilità limitata composta da 57 soci (8 pubblici e 49 privati), rappresentativi delle principali componenti istituzionali, economiche e sociali del territorio. Il GAL ha partecipato alla precedente esperienza di programmazione comunitaria 2007-2013, Leader Asse IV.

IL TERRITORIO

- Il territorio, collinare, è caratterizzato da aree rurali intermedie (1 Comune) associate ad altre zone dove insiste un'agricoltura intensiva e specializzata (1 Comune).
- Area di intervento: 572,2345 km^2 (il 3% della superficie regionale) dei quali 177,11 km^2 (31%) ricadono in parchi nazionali o regionali.
- 48.072 abitanti (l'1% della popolazione regionale)
- 2 comuni coinvolti (l'1% della regione) dei quali:
  - 6 sono comuni di collina
- Uso del suolo nell'area del GAL:
  - 3,3% superficie forestale
  - 81,7% superficie agricola (pascoli, seminativi, coltivazioni permanenti)
  - 7,7% aree artificiali (edificate, industriali, infrastrutture, etc)
  - 7,3% altra superficie

USO DEL SUOLO NELL'AREA DEL GAL

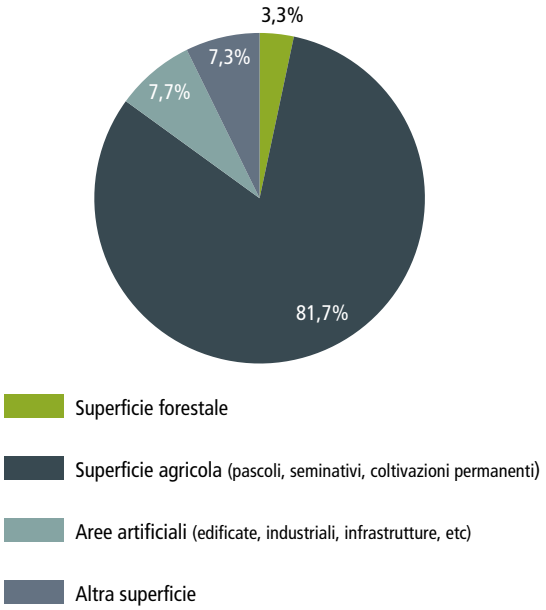

RISORSE FINANZIARIE PER SOTTOMISURA

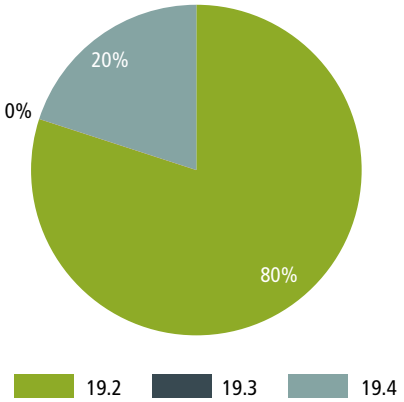

LA STRATEGIA DI SVILUPPO LOCALE

Piano di Sviluppo Locale Le Città di Castel del Monte

Il principale ambito tematico e di intervento individuato dal GAL per la definizione della propria SSL è:

- Valorizzazione e gestione delle risorse ambientali e naturali

Una quota significativa delle risorse pubbliche, circa l'80% sono destinate alle azioni per lo sviluppo locale, fra le quali assume una particolare importanza il sostegno a investimenti nella creazione e nello sviluppo di attività extra-agricole (misura 19.2 Strategie di Sviluppo Locale).

Il restante 20% viene utilizzato per la gestione del Piano di Azione e la realizzazione di azioni di animazione, comunicazione e accompagnamento a livello locale per gli attori pubblici e privati, le imprese, gli enti locali e la popolazione (misura 19.4 Costi di esercizio e di animazione).

GAL Luoghi del Mito e delle Gravine

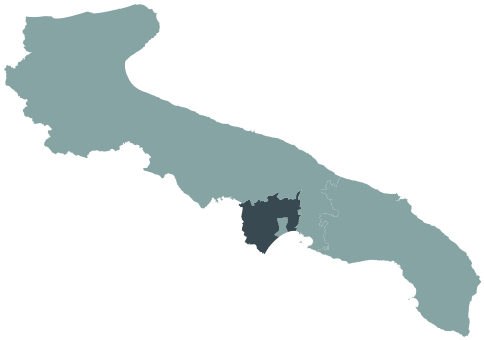

Indirizzo: Viale Turi, snc
Città: Mottola (TA)
Cap: 74017
Tel: 099 8866021
Sito: www.luoghidelmito.it
Email: info@luoghidelmito.it
Contatto: Daniel Dal Corso (Direttore GAL)

Comuni coinvolti:
Castellaneta, Ginosa, Laterza, Massafra, Mottola, Palagianello

IL GRUPPO DI AZIONE LOCALE

Il GAL, costituito nel 2003, è una Società consortile a responsabilità limitata composta da 61 soci (18 pubblici e 43 privati), rappresentativi delle principali componenti istituzionali, economiche e sociali del territorio.
Il GAL ha partecipato alle precedenti esperienze di programmazione comunitaria Leader + e Leader-Asse IV nella programmazione 2007-2013.

IL TERRITORIO

- Il territorio, prevalentemente di collina, è caratterizzato da aree rurali intermedie (4 Comuni), associate ad altre aree dove insiste un'agricoltura intensiva e specializzata (2 Comuni).
- Area di intervento: 977,80 km^2 (il 5% della superficie regionale) dei quali 180,15 km^2 (18,4%) ricadono in parchi nazionali o regionali.
- 111.479 abitanti (il 3% della popolazione regionale)
- 6 comuni coinvolti (il 3% della regione) dei quali:
  - 4 sono comuni collinari e 2 di pianura
  - 1 Comune rientra nella strategia "Aree Interne" – ossia significativamente distanti dai principali centri di offerta di servizi essenziali (istruzione, salute e mobilità)
- Uso del suolo nell'area del GAL:
  - 16% superficie forestale
  - 72,3% superficie agricola (pascoli, seminativi, coltivazioni permanenti)
  - 4,4% aree artificiali (edificate, industriali, infrastrutture, etc)
  - 7,3% altra superficie

USO DEL SUOLO NELL'AREA DEL GAL

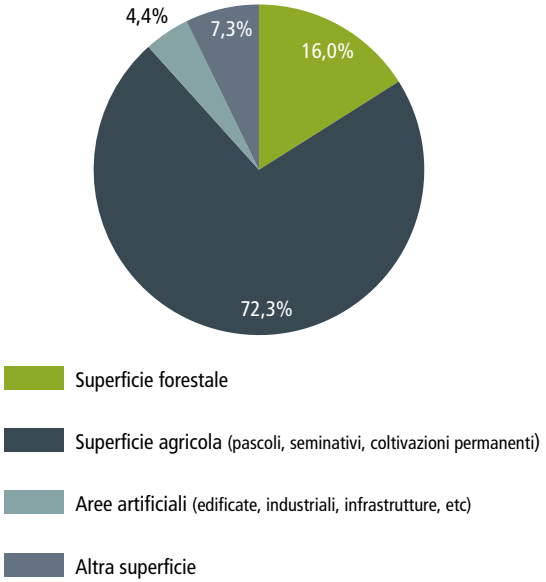

RISORSE FINANZIARIE PER SOTTOMISURA

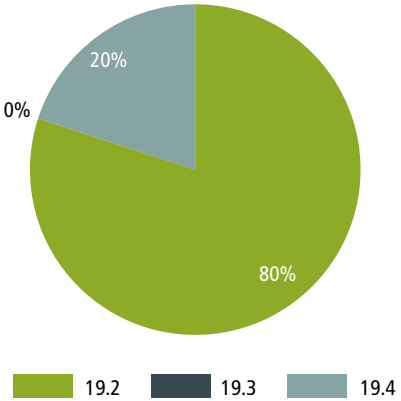

LA STRATEGIA DI SVILUPPO LOCALE

VERSO IL PARCO RURALE DELLE GRAVINE

Dalle reti di interesse alle reti di comunità

Il principale ambito tematico e di intervento individuato dal GAL per la definizione della propria SSL è:

- Reti e comunità intelligenti

Una quota significativa delle risorse pubbliche, circa l'80% sono destinate alle azioni per lo sviluppo locale, fra le quali assume una particolare importanza il sostegno a investimenti nella creazione e nello sviluppo di attività extra-agricole (misura 19.2 Strategie di Sviluppo Locale).

Il restante 20% viene utilizzato per la gestione del Piano di Azione e la realizzazione di azioni di animazione, comunicazione e accompagnamento a livello locale per gli attori pubblici e privati, le imprese, gli enti locali e la popolazione (misura 19.4 Costi di esercizio e di animazione).

GAL Magna Grecia

Indirizzo: Piazza Santa Lucia snc
Città: Grottaglie (TA)
Cap: 74023
Tel: 099 5667149
Sito: www.galmagnagrecia.it
Email: segreteria@galmagnagrecia.it
Contatto: Ciro Maranò (Direttore GAL)

Comuni coinvolti:
Carosino, Crispiano, Faggiano, Grottaglie, Leporano, Monteiasi, Montemesola, Monteparano, Pulsano, Roccaforzata, San Giorgio Ionico, Statte

IL GRUPPO DI AZIONE LOCALE

Il GAL, costituito nel 2017, è una Società consortile a responsabilità limitata composta da 53 soci (13 pubblici e 40 privati), rappresentativi delle principali componenti istituzionali, economiche e sociali del territorio.

Il GAL ha partecipato alla precedente esperienza di programmazione comunitaria 2007-2013, Leader-Asse IV.

IL TERRITORIO

- Il territorio, di pianura, è caratterizzato da aree rurali intermedie (8 Comuni), associate ad altre aree dove insiste un'agricoltura intensiva e specializzata (4 Comuni).
- Area di intervento: 407,08 km^2 (il 2% della superficie regionale) dei quali 100,12 km^2 (24,6%) ricadono in parchi nazionali o regionali.
- 119.005 abitanti (il 3% della popolazione regionale)
- 12 comuni coinvolti (il 5% della regione) dei quali:
  - 12 sono comuni di pianura
- Uso del suolo nell'area del GAL:
  - 10,8% superficie forestale
  - 66,6% superficie agricola (pascoli, seminativi, coltivazioni permanenti)
  - 12,2% aree artificiali (edificate, industriali, infrastrutture, etc)
  - 10,4% altra superficie

USO DEL SUOLO NELL'AREA DEL GAL

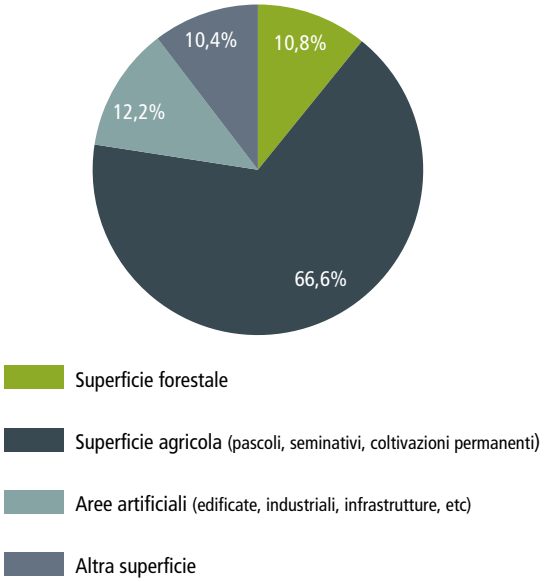

RISORSE FINANZIARIE PER SOTTOMISURA

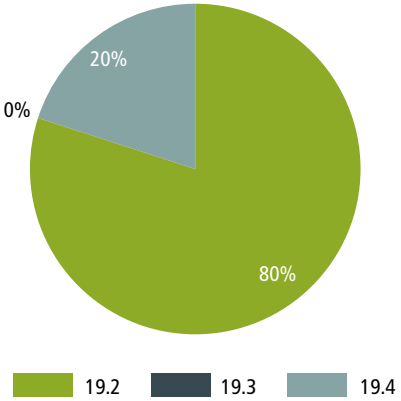

LA STRATEGIA DI SVILUPPO LOCALE

Piano di Sviluppo Locale Magna Grecia

Il principale ambito tematico e di intervento individuato dal GAL per la definizione della propria SSL è:

- Sviluppo e innovazione delle filiere e dei sistemi produttivi locali

Una quota significativa delle risorse pubbliche, circa l'80% sono destinate alle azioni per lo sviluppo locale, fra le quali assume una particolare importanza il sostegno a investimenti nella creazione e nello sviluppo di attività extra-agricole (misura 19.2 Strategie di Sviluppo Locale).

Il restante 20% viene utilizzato per la gestione del Piano di Azione e la realizzazione di azioni di animazione, comunicazione e accompagnamento a livello locale per gli attori pubblici e privati, le imprese, gli enti locali e la popolazione (misura 19.4 Costi di esercizio e di animazione).

GAL Meridaunia

Indirizzo: Piazza Municipio, 2
Città: Bovino (FG)
Cap: 71023
Tel: 0881 912007
Sito: www.meridaunia.it
Email: info@meridaunia.it
Contatto: Daniele Borrelli (Direttore GAL)

Comuni coinvolti:
Accadia, Alberona, Anzano di Puglia, Ascoli Satriano, Biccari, Bovino, Candela, Carlantino, Casalnuovo Monterotaro, Casalvecchio di Puglia, Castelluccio dei Sauri, Castelluccio Valmaggiore, Castelnuovo della Daunia, Celenza Valfortore, Celle di San Vito, Deliceto, Faeto, Lucera, Monteleone di Puglia, Motta Montecorvino, Orsara di Puglia, Panni, Pietramontecorvino, Rocchetta Sant'Antonio, Roseto Valfortore, San Marco la Catola, Sant'Agata di Puglia, Troia, Volturara Appula, Volturino

IL GRUPPO DI AZIONE LOCALE
Il GAL, costituito nel 1998, è una Società consortile a responsabilità limitata composta da 74 soci (36 pubblici e 38 privati), rappresentativi delle principali componenti istituzionali, economiche e sociali del territorio.
Il GAL ha partecipato alle precedenti esperienze di programmazione comunitaria Leader II, Leader + e Leader-Asse IV nella programmazione 2007-2013.

IL TERRITORIO
- Il territorio, prevalentemente collinare, è caratterizzato da aree con problemi complessivi di sviluppo (28 Comuni), associate ad altre zone dove insiste un'agricoltura intensiva e specializzata (2 Comuni).
- Area di intervento: 2.286,55 km^2 (il 12% della superficie regionale) dei quali 68,77 km^2 (3%) ricadono in parchi nazionali o regionali.
- 95.024 abitanti (il 2% della popolazione regionale)
- 30 comuni coinvolti (il 12% della regione) dei quali:
  - 20 sono comuni collinari, 8 montani e 2 di pianura
  - Il 17% (5) sono "Piccoli comuni" fino a 1000 ab.
  - 29 Comuni rientrano nella strategia "Aree Interne" – ossia significativamente distanti dai principali centri di offerta di servizi essenziali (istruzione, salute e mobilità)
- Uso del suolo nell'area del GAL:
  - 12,3% superficie forestale
  - 82,3% superficie agricola (pascoli, seminativi, coltivazioni permanenti)
  - 2,2% aree artificiali (edificate, industriali, infrastrutture, etc)
  - 3,2% altra superficie

USO DEL SUOLO NELL'AREA DEL GAL

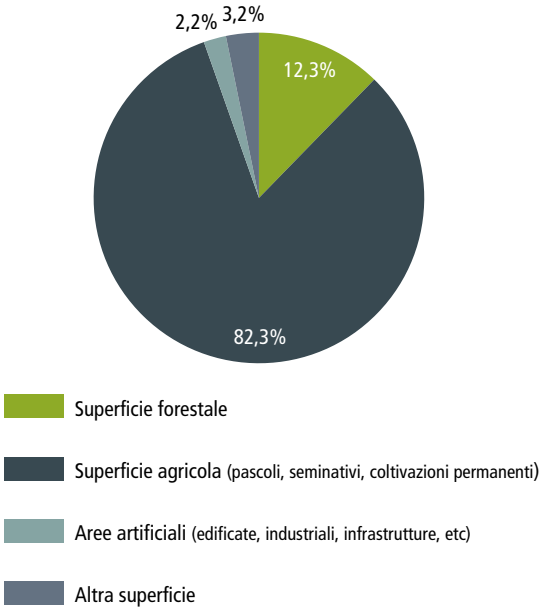

RISORSE FINANZIARIE PER SOTTOMISURA

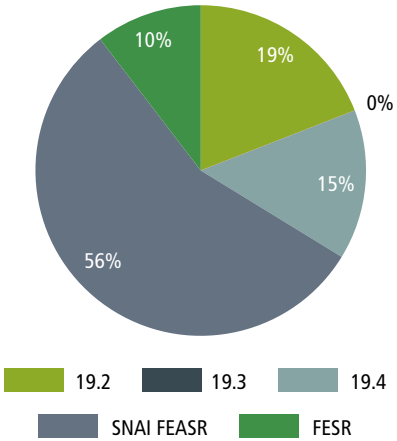

LA STRATEGIA DI SVILUPPO LOCALE

Monti Dauni

I principali ambiti tematici e di intervento individuati dal GAL per la definizione della propria SSL sono:

- Turismo sostenibile
- Sviluppo e innovazione delle filiere e dei sistemi produttivi locali

Una quota delle risorse pubbliche, circa il 19% sono destinate alle azioni per lo sviluppo locale, fra le quali assume una particolare importanza il sostegno a investimenti nella creazione e nello sviluppo di attività extra-agricole (misura 19.2 Strategie di Sviluppo Locale). Il 56% è destinato alla Strategia Nazionale per le Aree Interne (SNAI). Il 15% viene utilizzato per la gestione del Piano di Azione e la realizzazione di azioni di animazione, comunicazione e accompagnamento a livello locale per gli attori pubblici e privati, le imprese, gli enti locali e la popolazione (misura 19.4 Costi di esercizio e di animazione).

Il restante 10% è destinato al programma operativo del FESR (Fondo europeo di sviluppo regionale).

GAL Murgia Più

Indirizzo: Via Achille Grandi, 2
Città: Spinazzola (BT)
Cap: 76014
Tel: 0883 684155
Sito: www.galmurgiapiu.eu
Email: info@galmurgiapiu.eu
Contatto: Luigi Boccaccio (Direttore GAL)

Comuni coinvolti:
Canosa di Puglia, Gravina in Puglia, Minervino Murge, Poggiorsini, Ruvo di Puglia, Spinazzola

IL GRUPPO DI AZIONE LOCALE

Il GAL, costituito nel 2003, è una Società consortile a responsabilità limitata composta da 29 soci (8 pubblici e 21 privati), rappresentativi delle principali componenti istituzionali, economiche e sociali del territorio. Il GAL ha partecipato alla precedente esperienza di programmazione comunitaria 2007-2013, Leader-Asse IV.

IL TERRITORIO

– Il territorio, collinare, è caratterizzato interamente da zone rurali intermedie (6 Comuni).
– Area di intervento: 1.244,37 km^2 (il 6% della superficie regionale) dei quali 353,74 km^2 (28,4%) ricadono in parchi nazionali o regionali.
– 117.204 abitanti (il 3% della popolazione regionale)
– 6 comuni coinvolti (il 2% della regione) dei quali:
  • 6 sono comuni collinari
  • 4 Comuni rientrano nella strategia “Aree Interne” – ossia significativamente distanti dai principali centri di offerta di servizi essenziali (istruzione, salute e mobilità)
– Uso del suolo nell’area del GAL:
  • 6,7% superficie forestale
  • 84,7% superficie agricola (pascoli, seminativi, coltivazioni permanenti)
  • 3,2% aree artificiali (edificate, industriali, infrastrutture, etc)
  • 5,4% altra superficie

USO DEL SUOLO NELL'AREA DEL GAL

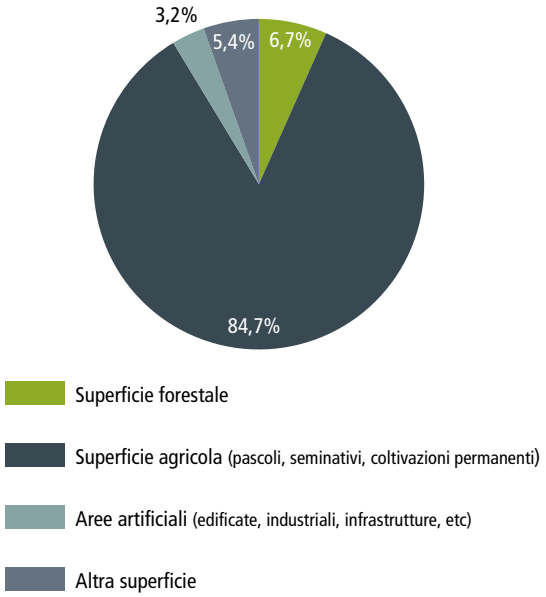

RISORSE FINANZIARIE PER SOTTOMISURA

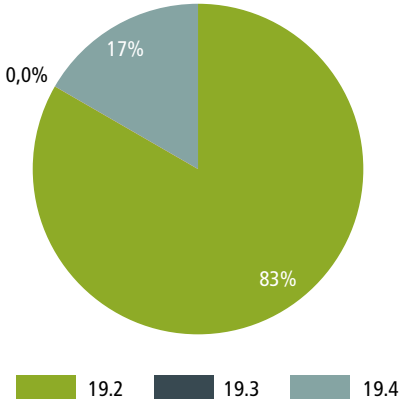

LA STRATEGIA DI SVILUPPO LOCALE

Piano di Sviluppo Locale Murgia Più

Il principale ambito tematico e di intervento individuato dal GAL per la definizione della propria SSL è:

- Turismo sostenibile

Una quota significativa delle risorse pubbliche, circa l'83% sono destinate alle azioni per lo sviluppo locale, fra le quali assume una particolare importanza il sostegno a investimenti nella creazione e nello sviluppo di attività extra-agricole (misura 19.2 Strategie di Sviluppo Locale).

Il restante 17% viene utilizzato per la gestione del Piano di Azione e la realizzazione di azioni di animazione, comunicazione e accompagnamento a livello locale per gli attori pubblici e privati, le imprese, gli enti locali e la popolazione (misura 19.4 Costi di esercizio e di animazione).

GAL Nuovo Fior d'olivi

Indirizzo: Piazza Cavour, 14
Città: Terlizzi (BA)
Cap: 70038
Tel: 080 8830542
Sito: www.galnuovofiordolivi.it
Email: info@galnuovofiordolivi.it
Contatto: Pasquale Brandi (Direttore GAL)

Comuni coinvolti:
Binetto, Bitonto, Giovinazzo, Grumo Appula, Palo del Colle, Terlizzi

IL GRUPPO DI AZIONE LOCALE

Il GAL, costituito nel 2017, è una Società consortile a responsabilità limitata composta da 94 soci (11 pubblici e 83 privati), rappresentativi delle principali componenti istituzionali, economiche e sociali del territorio.
Il GAL ha partecipato alla precedente esperienza di programmazione comunitaria 2007-2013, Leader-Asse IV.

IL TERRITORIO

- Il territorio, prevalentemente collinare, è caratterizzato da zone rurali intermedie (4 Comuni) associate ad altre aree dove insiste un'agricoltura intensiva e specializzata (2 Comuni).
- Area di intervento: 466,54 km^2 (il 2% della superficie regionale) dei quali 28,66 km^2 (6,1%) ricadono in parchi nazionali o regionali.
- 140.334 abitanti (il 3% della popolazione regionale)
- 6 comuni coinvolti (il 2% della regione) dei quali:
  - 4 sono comuni collinari e 2 di pianura
  - 2 Comuni rientrano nella strategia "Aree Interne" – ossia significativamente distanti dai principali centri di offerta di servizi essenziali (istruzione, salute e mobilità)
- Uso del suolo nell'area del GAL:
  - 3,4% superficie forestale
  - 87,8% superficie agricola (pascoli, seminativi, coltivazioni permanenti)
  - 6,9% aree artificiali (edificate, industriali, infrastrutture, etc)
  - 1,9% altra superficie

USO DEL SUOLO NELL'AREA DEL GAL

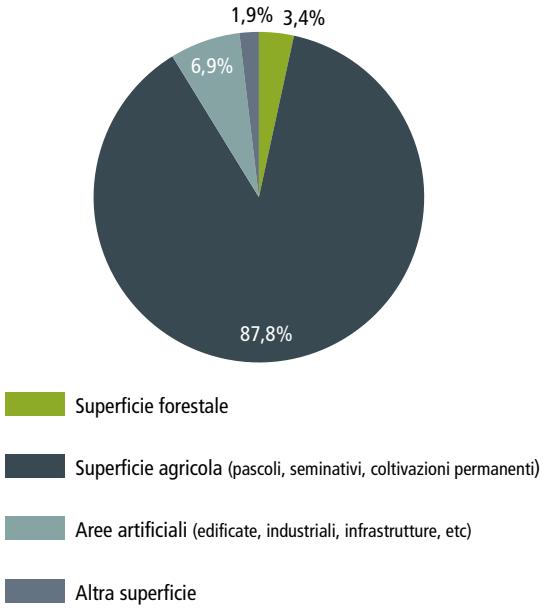

RISORSE FINANZIARIE PER SOTTOMISURA

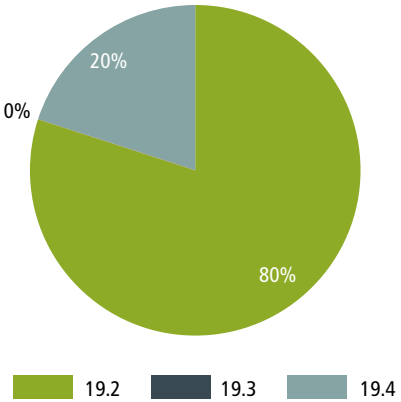

LA STRATEGIA DI SVILUPPO LOCALE

Turismo sostenibile e socialmente responsabile basato sulla centralità della comunità locale nel pieno rispetto dell'ambiente e delle culture

I principali ambiti tematici e di intervento individuati dal GAL per la definizione della propria SSL sono:

- Turismo sostenibile
- Sviluppo e innovazione delle filiere e dei sistemi produttivi locali

Una quota significativa delle risorse pubbliche, circa l'80% sono destinate alle azioni per lo sviluppo locale, fra le quali assume una particolare importanza il sostegno a investimenti nella creazione e nello sviluppo di attività extra-agricole (misura 19.2 Strategie di Sviluppo Locale).

Il restante 20% viene utilizzato per la gestione del Piano di Azione e la realizzazione di azioni di animazione, comunicazione e accompagnamento a livello locale per gli attori pubblici e privati, le imprese, gli enti locali e la popolazione (misura 19.4 Costi di esercizio e di animazione).

GAL Ponte Lama

Indirizzo: C.so Garibaldi, 23
Città: Bisceglie (BT)
Cap: 76011
Tel: 080 9648571
Sito: www.galpontelama.it
Email: info@galpontelama.it
Contatto: Gianni Porcelli (Direttore GAL)

Comuni coinvolti:
Bisceglie, Molfetta, Trani

IL GRUPPO DI AZIONE LOCALE

Il GAL, costituito nel 2007, è una Società consortile a responsabilità limitata composta da 47 soci (6 pubblici e 41 privati), rappresentativi delle principali componenti istituzionali, economiche e sociali del territorio. Il GAL ha partecipato alla precedente esperienza di programmazione comunitaria 2007-2013, Leader-Asse IV.

IL TERRITORIO

- Il territorio, di pianura, è caratterizzato interamente da aree dove insiste un'agricoltura intensiva e specializzata (3 Comuni).
- Area di intervento: 128,22 km^2 (l'1% della superficie regionale).
- 115.111 abitanti (il 3% della popolazione regionale)
- 3 comuni coinvolti (l'1% della regione) dei quali:
  - 3 sono comuni di pianura
- Uso del suolo nell'area del GAL:
  - 0,8% superficie forestale
  - 81,3% superficie agricola (pascoli, seminativi, coltivazioni permanenti)
  - 15,6% aree artificiali (edificate, industriali, infrastrutture, etc)
  - 2,3% altra superficie

USO DEL SUOLO NELL'AREA DEL GAL

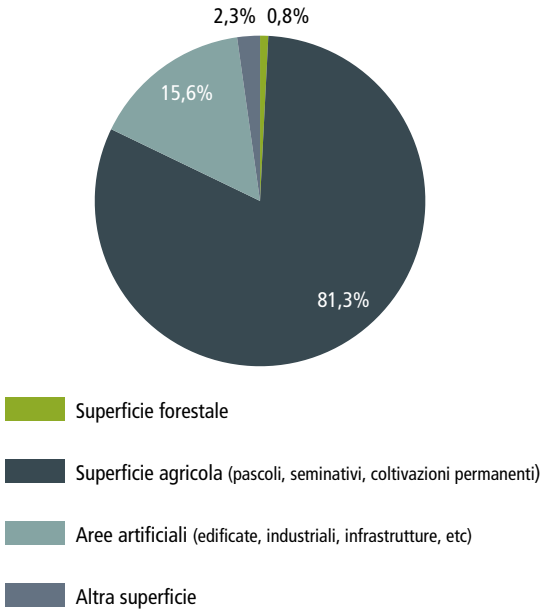

RISORSE FINANZIARIE PER SOTTOMISURA

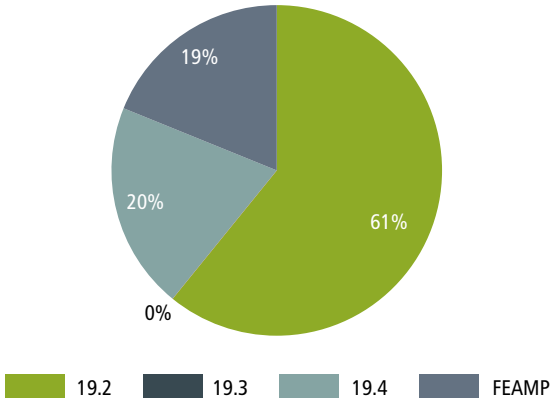

LA STRATEGIA DI SVILUPPO LOCALE

Piano di Sviluppo Locale Ponte Lama

Il principale ambito tematico e di intervento individuato dal GAL per la definizione della propria SSL è:

- Territori intelligenti e sostenibili

Una quota significativa delle risorse pubbliche, circa il 61% sono destinate alle azioni per lo sviluppo locale, fra le quali assume una particolare importanza il sostegno a investimenti nella creazione e nello sviluppo di attività extra-agricole (misura 19.2 Strategie di Sviluppo Locale).

Il 20% viene utilizzato per la gestione del Piano di Azione e la realizzazione di azioni di animazione, comunicazione e accompagnamento a livello locale per gli attori pubblici e privati, le imprese, gli enti locali e la popolazione (misura 19.4 Costi di esercizio e di animazione).

Il restante 19% è destinato al programma operativo del FEAMP (Fondo Europeo per gli Affari Marittimi e la Pesca).

GAL Porta a Levante

Indirizzo: Via Pisanelli, 2
Città: San Cassiano (LE)
Cap: 73020
Tel: 0836 992972
Sito: www.galportaalevante.it
Email: protocollo@galportaalevante.it
Contatto: Francesco Ferraro (Direttore GAL)

Comuni coinvolti:
Andrano, Aradeo, Bagnolo del Salento, Botrugno, Caprarica di Lecce, Castrignano de' Greci, Castro, Collepasso, Corigliano d'Otranto, Cursi, Cutrofiano, Diso, Giuggianello, Giurdignano, Maglie, Martignano, Melendugno, Melpignano, Minervino di Lecce, Muro Leccese, Neviano, Nociglia, Ortelle, Otranto, Palmariggi, Parabita, Poggiardo, San Cassiano, Sanarica, Sannicola, Santa Cesarea Terme, Scorrano, Seclì, Sogliano Cavour, Soleto, Spongano, Sternatia, Supersano, Surano, Tuglie, Uggiano la Chiesa, Vernole

IL GRUPPO DI AZIONE LOCALE
Il GAL, costituito nel 2017, è una Società consortile a responsabilità limitata composta da 90 soci (46 pubblici e 44 privati), rappresentativi delle principali componenti istituzionali, economiche e sociali del territorio.
Il GAL ha partecipato alla precedente esperienza di programmazione comunitaria 2007-2013, Leader-Asse IV.

IL TERRITORIO
- Il territorio, di pianura, è caratterizzato interamente da aree rurali intermedie (42 Comuni).
- Area di intervento: 855,11 km^2 (il 4% della superficie regionale) dei quali 23,20 km^2 (2,7%) ricadono in parchi nazionali o regionali.
- 191.010 abitanti (il 5% della popolazione regionale)
- 42 comuni coinvolti (il 16% della regione) dei quali:
  - 42 sono comuni di pianura
  - 37 Comuni rientrano nella strategia "Aree Interne" – ossia significativamente distanti dai principali centri di offerta di servizi essenziali (istruzione, salute e mobilità)
- Uso del suolo nell'area del GAL:
  - 4,1% superficie forestale
  - 80,8% superficie agricola (pascoli, seminativi, coltivazioni permanenti)
  - 11,5% aree artificiali (edificate, industriali, infrastrutture, etc)
  - 3,6% altra superficie

USO DEL SUOLO NELL'AREA DEL GAL

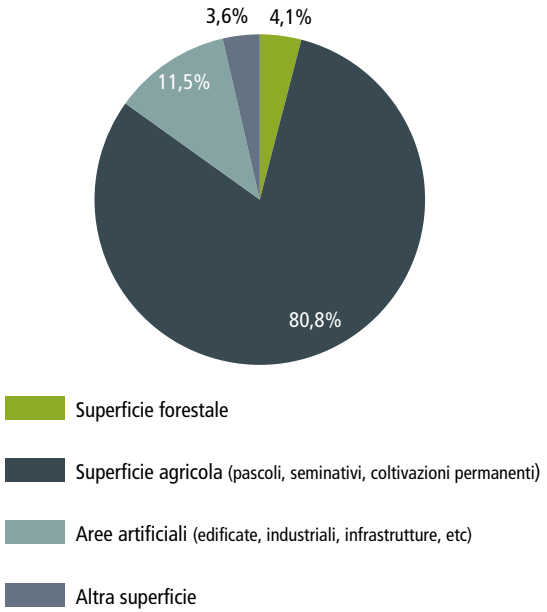

RISORSE FINANZIARIE PER SOTTOMISURA

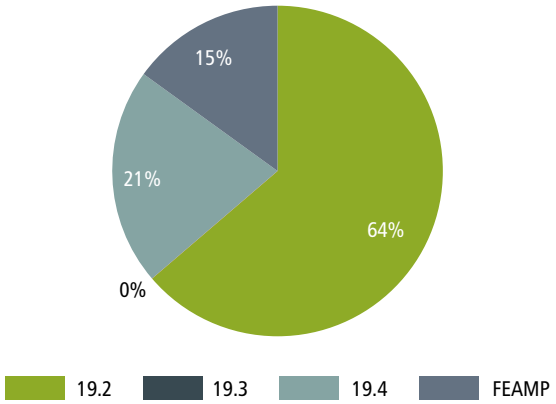

LA STRATEGIA DI SVILUPPO LOCALE

Piano di Sviluppo Locale Porta a Levante

Il principale ambito tematico e di intervento individuato dal GAL per la definizione della propria SSL è:

- Turismo sostenibile

Una quota significativa delle risorse pubbliche, circa il 64% sono destinate alle azioni per lo sviluppo locale, fra le quali assume una particolare importanza il sostegno a investimenti nella creazione e nello sviluppo di attività extra-agricole (misura 19.2 Strategie di Sviluppo Locale).

Il 21% viene utilizzato per la gestione del Piano di Azione e la realizzazione di azioni di animazione, comunicazione e accompagnamento a livello locale per gli attori pubblici e privati, le imprese, gli enti locali e la popolazione (misura 19.4 Costi di esercizio e di animazione).

Il restante 15% è destinato al programma operativo del FEAMP (Fondo Europeo per gli Affari Marittimi e la Pesca).

GAL Sud Est Barese

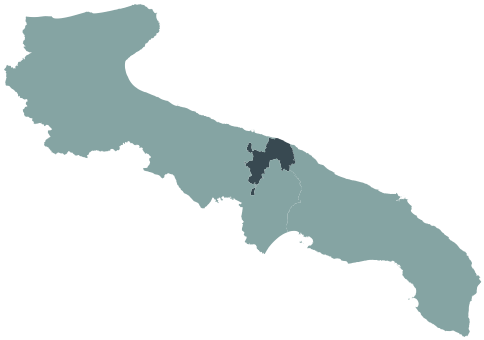

Indirizzo: Via Nino Rota, 28/A
Città: Mola di Bari (BA)
Cap: 70042
Tel: 080 4737490
Sito: www.galseb.it
Email: info@galseb.it
Contatto: Arcangelo Cirone (Direttore GAL)

Comuni coinvolti:
Acquaviva delle Fonti, Adelfia, Bitritto, Casamassima, Conversano, Mola di Bari, Noicattaro, Rutigliano

IL GRUPPO DI AZIONE LOCALE

Il GAL, costituito nel 2010, è una Società consortile a responsabilità limitata composta da 150 soci (25 pubblici e 125 privati), rappresentativi delle principali componenti istituzionali, economiche e sociali del territorio.
Il GAL ha partecipato alla precedente esperienza di programmazione comunitaria 2007-2013, Leader-Asse IV.

IL TERRITORIO

- Il territorio, prevalentemente di pianura, è caratterizzato da zone dove insiste un'agricoltura intensiva e specializzata (5 Comuni) associate ad altre aree rurali intermedie (3 Comuni).
- Area di intervento: 532,27 km^2 (il 3% della superficie regionale) dei quali 3,43 km^2 (0,6%) ricadono in parchi nazionali o regionali.
- 163.641 abitanti (il 4% della popolazione regionale)
- 8 comuni coinvolti (il 3% della regione) dei quali:
  - 5 sono comuni di pianura e 3 collinari
  - 1 Comune rientra nella strategia "Aree Interne" – ossia significativamente distanti dai principali centri di offerta di servizi essenziali (istruzione, salute e mobilità)
- Uso del suolo nell'area del GAL:
  - 2,4% superficie forestale
  - 86,1% superficie agricola (pascoli, seminativi, coltivazioni permanenti)
  - 8,7% aree artificiali (edificate, industriali, infrastrutture, etc)
  - 2,8% altra superficie

USO DEL SUOLO NELL'AREA DEL GAL

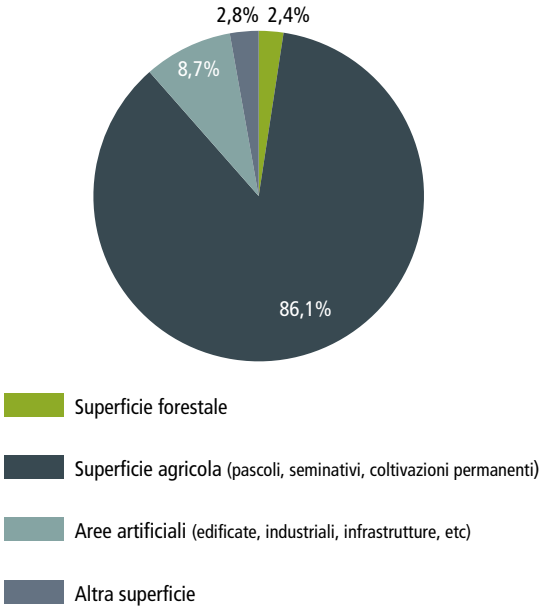

RISORSE FINANZIARIE PER SOTTOMISURA

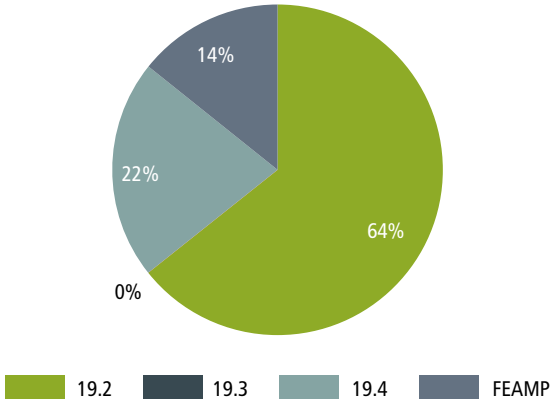

LA STRATEGIA DI SVILUPPO LOCALE

Piano di Sviluppo Locale Sud Est Barese

I principali ambiti tematici e di intervento individuati dal GAL per la definizione della propria SSL sono:

- Turismo sostenibile
- Sviluppo e innovazione delle filiere e dei sistemi produttivi locali

Una quota significativa delle risorse pubbliche, circa il 64% sono destinate alle azioni per lo sviluppo locale, fra le quali assume una particolare importanza il sostegno a investimenti nella creazione e nello sviluppo di attività extra-agricole (misura 19.2 Strategie di Sviluppo Locale).

Il 22% viene utilizzato per la gestione del Piano di Azione e la realizzazione di azioni di animazione, comunicazione e accompagnamento a livello locale per gli attori pubblici e privati, le imprese, gli enti locali e la popolazione (misura 19.4 Costi di esercizio e di animazione).

Il restante 14% è destinato al programma operativo del FEAMP (Fondo Europeo per gli Affari Marittimi e la Pesca).

GAL Tavoliere

Indirizzo: Via Vittorio Veneto, 33
Città: Cerignola (FG)
Cap: 71042
Tel: 0885 428970
Sito: www.galtavoliere.it
Email: info@galtavoliere.it
Contatto: Onofrio Giuliano (Direttore GAL)

Comuni coinvolti:
Carapelle, Cerignola, Ordona, Orta Nova, Stornara, Stornarella

IL GRUPPO DI AZIONE LOCALE

Il GAL, costituito nel 2017, è una Società consortile a responsabilità limitata composta da 55 soci (8 pubblici e 47 privati), rappresentativi delle principali componenti istituzionali, economiche e sociali del territorio. Il GAL ha partecipato alla precedente esperienza di programmazione comunitaria 2007-2013, Leader-Asse IV.

IL TERRITORIO

- Il territorio, di pianura, è caratterizzato interamente da zone rurali dove insiste un'agricoltura intensiva e specializzata (6 Comuni).
- Area di intervento: 831,42 km^2 (il 4% della superficie regionale) dei quali 51,89 km^2 (6,2%) ricadono in parchi nazionali o regionali.
- 93.158 abitanti (il 2% della popolazione regionale)
- 6 comuni coinvolti (il 2% della regione) dei quali:
  - 6 sono comuni di pianura
  - 2 Comuni rientrano nella strategia "Aree Interne" – ossia significativamente distanti dai principali centri di offerta di servizi essenziali (istruzione, salute e mobilità)
- Uso del suolo nell'area del GAL:
  - 0,6% superficie forestale
  - 94% superficie agricola (pascoli, seminativi, coltivazioni permanenti)
  - 3,3% aree artificiali (edificate, industriali, infrastrutture, etc)
  - 2,1% altra superficie

USO DEL SUOLO NELL'AREA DEL GAL

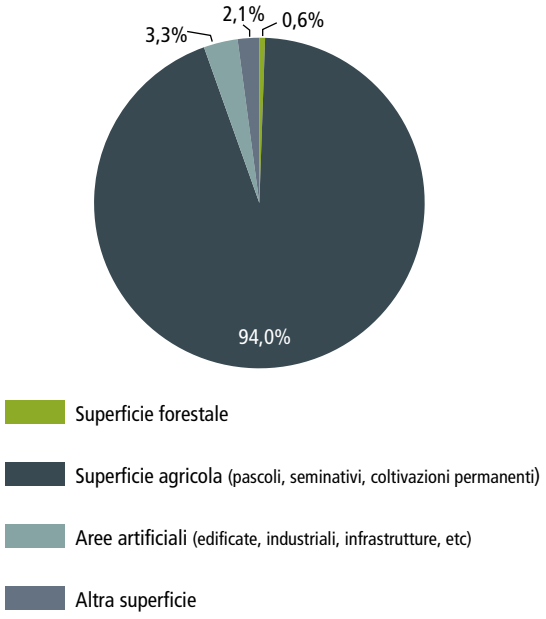

RISORSE FINANZIARIE PER SOTTOMISURA

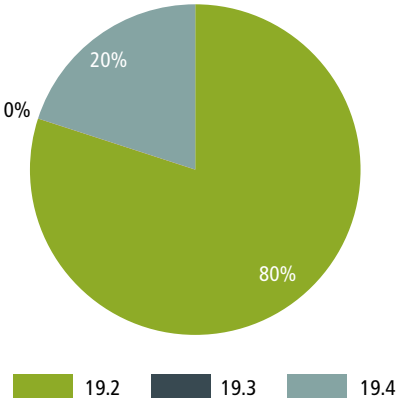

LA STRATEGIA DI SVILUPPO LOCALE

Il Tavoliere: un sistema produttivo e territoriale basato stabilmente sull'innovazione tecnologico-produttiva, organizzativa e sociale delle filiere, che garantisca la valorizzazione delle tradizioni e dei servizi locali

Il principale ambito tematico e di intervento individuato dal GAL per la definizione della propria SSL è:

- Sviluppo e innovazione delle filiere e dei sistemi produttivi locali

Una quota significativa delle risorse pubbliche, circa l'80% sono destinate alle azioni per lo sviluppo locale, fra le quali assume una particolare importanza il sostegno a investimenti nella creazione e nello sviluppo di attività extra-agricole (misura 19.2 Strategie di Sviluppo Locale).

Il restante 20% viene utilizzato per la gestione del Piano di Azione e la realizzazione di azioni di animazione, comunicazione e accompagnamento a livello locale per gli attori pubblici e privati, le imprese, gli enti locali e la popolazione (misura 19.4 Costi di esercizio e di animazione).

GAL Terra d'Arneo

Indirizzo: Via Mameli, 9
Città: Veglie (LE)
Cap: 73010
Tel: 0832 970574
Sito: www.terradarneo.it
Email: gal@terradarneo.it
Contatto: Cosimo Durante (Presidente GAL)

Comuni coinvolti:
Alezio, Campi Salentina, Carmiano, Copertino, Galatone, Gallipoli, Guagnano, Leverano, Nardò, Porto Cesareo, Salice Salentino, Veglie

IL GRUPPO DI AZIONE LOCALE

Il GAL, costituito nel 1997, è una Società consortile a responsabilità limitata composta da 115 soci (16 pubblici e 99 privati), rappresentativi delle principali componenti istituzionali, economiche e sociali del territorio.
Il GAL ha partecipato alle precedenti esperienze di programmazione comunitaria Leader II, Leader + e Leader-Asse IV nella programmazione 2007-2013.

IL TERRITORIO

- Il territorio, di pianura, è caratterizzato interamente da aree rurali intermedie (12 Comuni).
- Area di intervento: 671,83 km^2 (il 3% della superficie regionale) dei quali 26,78 km^2 (4%) ricadono in parchi nazionali o regionali.
- 168.540 abitanti (il 4% della popolazione regionale)
- 12 comuni coinvolti (il 3% della regione) dei quali:
  - 12 sono comuni di pianura
  - 8 Comuni rientrano nella strategia "Aree Interne" – ossia significativamente distanti dai principali centri di offerta di servizi essenziali (istruzione, salute e mobilità)
- Uso del suolo nell'area del GAL:
  - 4% superficie forestale
  - 82,3% superficie agricola (pascoli, seminativi, coltivazioni permanenti)
  - 11,5% aree artificiali (edificate, industriali, infrastrutture, etc)
  - 2,2% altra superficie

USO DEL SUOLO NELL'AREA DEL GAL

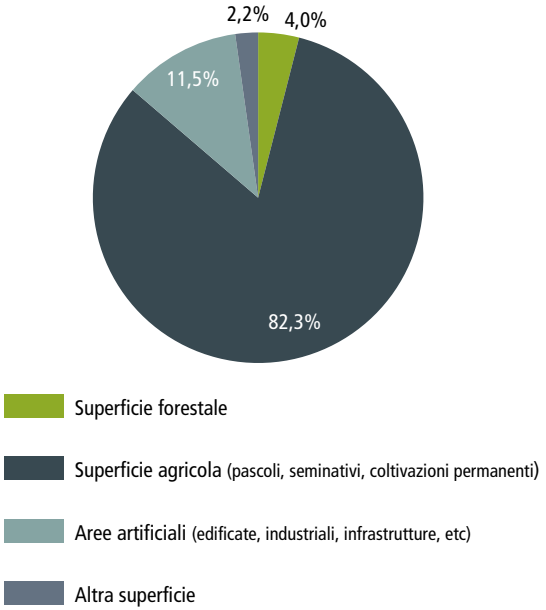

RISORSE FINANZIARIE PER SOTTOMISURA

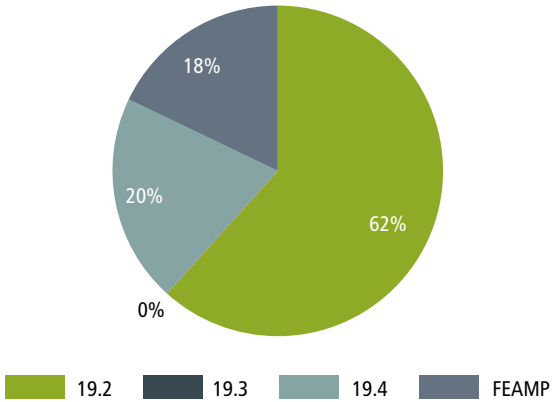

LA STRATEGIA DI SVILUPPO LOCALE

Parco della qualità rurale Terra D'Arneo

Il principale ambito tematico e di intervento individuato dal GAL per la definizione della propria SSL è:

- Turismo sostenibile

Una quota significativa delle risorse pubbliche, circa il 62% sono destinate alle azioni per lo sviluppo locale, fra le quali assume una particolare importanza il sostegno a investimenti nella creazione e nello sviluppo di attività extra-agricole (misura 19.2 Strategie di Sviluppo Locale).

Il 20% viene utilizzato per la gestione del Piano di Azione e la realizzazione di azioni di animazione, comunicazione e accompagnamento a livello locale per gli attori pubblici e privati, le imprese, gli enti locali e la popolazione (misura 19.4 Costi di esercizio e di animazione).

Il restante 18% è destinato al programma operativo del FEAMP (Fondo Europeo per gli Affari Marittimi e la Pesca).

GAL Terra dei Messapi

Indirizzo: Via Albricci, 3
Città: Mesagne (BR)
Cap: 72023
Tel: 0831 734929
Sito: www.terradeimessapi.it
Email: pubblicherelazioni@terradeimessapi.it
Contatto: Sergio Botrugno (Presidente GAL)

Comuni coinvolti:
Cellino San Marco, Francavilla Fontana, Latiano, Mesagne, San Donaci, San Pancrazio Salentino, San Pietro Vernotico, Torchiarolo

IL GRUPPO DI AZIONE LOCALE

Il GAL, costituito nel 1998, è una Società a responsabilità limitata composta da 47 soci (5 pubblici e 42 privati), rappresentativi delle principali componenti istituzionali, economiche e sociali del territorio.
Il GAL ha partecipato alle precedenti esperienze di programmazione comunitaria Leader II, Leader + e Leader-Asse IV nella programmazione 2007-2013.

IL TERRITORIO

- Il territorio, di pianura, è caratterizzato interamente da aree rurali intermedie (8 Comuni).
- Area di intervento: 565,22 km^2 (il 3% della superficie regionale) dei quali 9,39 km^2 (1,7%) ricadono in parchi nazionali o regionali.
- 123.145 abitanti (il 3% della popolazione regionale)
- 8 comuni coinvolti (il 3% della regione) dei quali:
  - 8 sono comuni di pianura
  - 2 Comuni rientrano nella strategia “Aree Interne” – ossia significativamente distanti dai principali centri di offerta di servizi essenziali (istruzione, salute e mobilità)
- Uso del suolo nell’area del GAL:
  - 1,9% superficie forestale
  - 88,8% superficie agricola (pascoli, seminativi, coltivazioni permanenti)
  - 8,3% aree artificiali (edificate, industriali, infrastrutture, etc)
  - 1% altra superficie

USO DEL SUOLO NELL'AREA DEL GAL

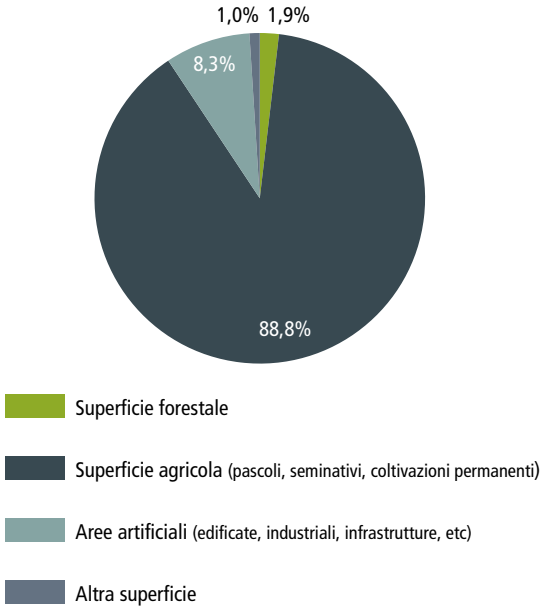

RISORSE FINANZIARIE PER SOTTOMISURA

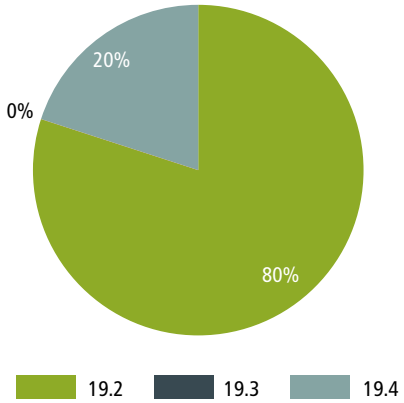

LA STRATEGIA DI SVILUPPO LOCALE

ARTHAS: Attrattività Rurale dei Territori Attivi per la realizzazione di uno Smart land

I principali ambiti tematici e di intervento individuati dal GAL per la definizione della propria SSL sono:

- Sviluppo e innovazione delle filiere e dei sistemi produttivi locali
- Turismo sostenibile

Una quota significativa delle risorse pubbliche, circa l'80% sono destinate alle azioni per lo sviluppo locale, fra le quali assume una particolare importanza il sostegno ad investimenti a favore della trasformazione, commercializzazione e/o dello sviluppo dei prodotti agricoli (misura 19.2 Strategie di Sviluppo Locale).

Il restante 20% viene utilizzato per la gestione del Piano di Azione e la realizzazione di azioni di animazione, comunicazione e accompagnamento a livello locale per gli attori pubblici e privati, le imprese, gli enti locali e la popolazione (misura 19.4 Costi di esercizio e di animazione).

GAL Terra dei Trulli e di Barsento

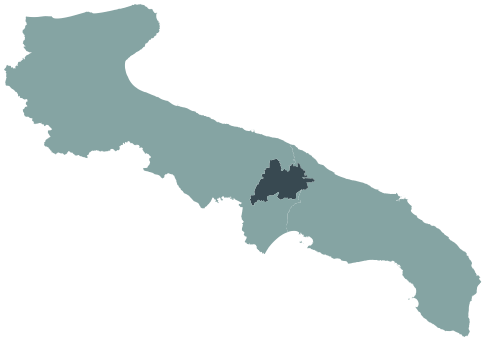

Indirizzo: Via Estramurale a Levante, 162
Città: Putignano (BA)
Cap: 70017
Tel: 080 4322767
Sito: www.galtrulli-barsento.it
Email: segreteria@galtrulli-barsento.it
Contatto: Raffaele Santoro (Direttore GAL)

Comuni coinvolti:
Alberobello, Castellana Grotte, Gioia del Colle, Noci, Putignano, Sammichele di Bari, Turi

IL GRUPPO DI AZIONE LOCALE

Il GAL, costituito nel 2003, è una Società consortile a responsabilità limitata composta da 55 soci (8 pubblici e 47 privati), rappresentativi delle principali componenti istituzionali, economiche e sociali del territorio. Il GAL ha partecipato alle precedenti esperienze di programmazione comunitaria Leader + e Leader-Asse IV nella programmazione 2007-2013.

IL TERRITORIO

– Il territorio, collinare, è caratterizzato interamente da aree rurali intermedie (7 Comuni).
– Area di intervento: 675,28 km^2 (il 3% della superficie regionale) dei quali 0,39 km^2 (0,1%) ricadono in parchi nazionali o regionali.
– 123.984 abitanti (il 3% della popolazione regionale)
– 7 comuni coinvolti (il 3% della regione) dei quali:
  • 7 sono comuni collinari

Uso del suolo nell'area del GAL:
  • 12,2% superficie forestale
  • 77,8% superficie agricola (pascoli, seminativi, coltivazioni permanenti)
  • 7,9% aree artificiali (edificate, industriali, infrastrutture, etc)
  • 2,1% altra superficie

USO DEL SUOLO NELL'AREA DEL GAL

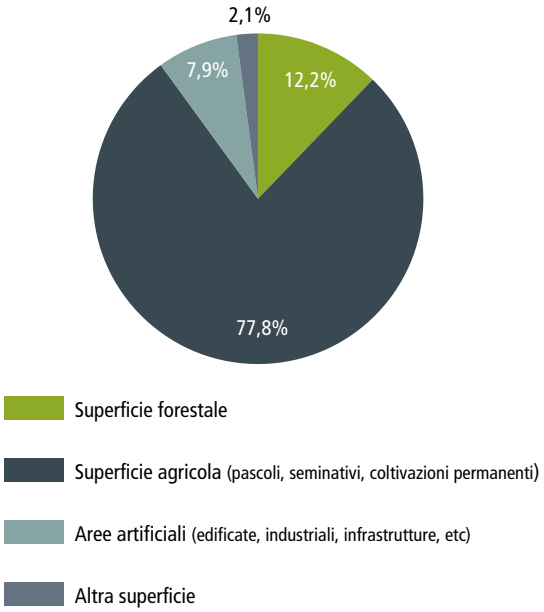

RISORSE FINANZIARIE PER SOTTOMISURA

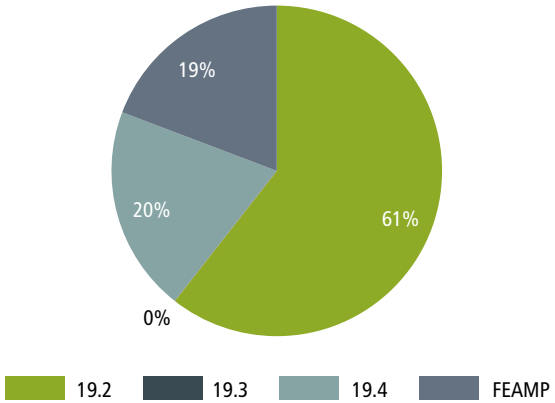

LA STRATEGIA DI SVILUPPO LOCALE

Piano di Sviluppo Locale Terra dei Trulli e di Barsento

I principali ambiti tematici e di intervento individuati dal GAL per la definizione della propria SSL sono:

- Sviluppo e innovazione delle filiere e dei sistemi produttivi locali
- Turismo sostenibile

Una quota significativa delle risorse pubbliche, circa il 61% sono destinate alle azioni per lo sviluppo locale, fra le quali assume una particolare importanza il sostegno a investimenti nella creazione e nello sviluppo di attività extra-agricole (misura 19.2 Strategie di Sviluppo Locale).

Il 20% viene utilizzato per la gestione del Piano di Azione e la realizzazione di azioni di animazione, comunicazione e accompagnamento a livello locale per gli attori pubblici e privati, le imprese, gli enti locali e la popolazione (misura 19.4 Costi di esercizio e di animazione).

Il restante 19% è destinato al programma operativo del FEAMP (Fondo Europeo per gli Affari Marittimi e la Pesca).

GAL Terre del Primitivo

Indirizzo: Via Ludovico Omodei, 28
Città: Manduria (TA)
Cap: 74024
Tel: 099 9737871
Sito: www.galterredelprimitivo.it
Email: info@galterredelprimitivo.it
Contatto: Rita Mazzolani (Direttore GAL)

Comuni coinvolti:
Avetrana, Erchie, Fragagnano, Lizzano, Manduria, Maruggio, Oria, San Marzano di San Giuseppe, Sava, Torre Santa Susanna, Torricella

IL GRUPPO DI AZIONE LOCALE

Il GAL, costituito nel 2003, è una Società consortile a responsabilità limitata composta da 59 soci (19 pubblici e 40 privati), rappresentativi delle principali componenti istituzionali, economiche e sociali del territorio.

Il GAL ha partecipato alle precedenti esperienze di programmazione comunitaria Leader + e Leader-Asse IV nella programmazione 2007-2013.

IL TERRITORIO

– Il territorio, di pianura, è caratterizzato interamente da aree rurali intermedie (11 Comuni).
– Area di intervento: 648 km^2 (il 3% della superficie regionale) dei quali 10,89 km^2 (1,7%) ricadono in parchi nazionali o regionali.
– 123.653 abitanti (il 3% della popolazione regionale)
– 11 comuni coinvolti (il 4% della regione) dei quali:
  • 11 sono comuni di pianura
  • 5 Comuni rientrano nella strategia “Aree Interne” – ossia significativamente distanti dai principali centri di offerta di servizi essenziali (istruzione, salute e mobilità)
– Uso del suolo nell’area del GAL:
  • 4,3% superficie forestale
  • 81,9% superficie agricola (pascoli, seminativi, coltivazioni permanenti)
  • 9,2% aree artificiali (edificate, industriali, infrastrutture, etc)
  • 4,6% altra superficie

USO DEL SUOLO NELL'AREA DEL GAL

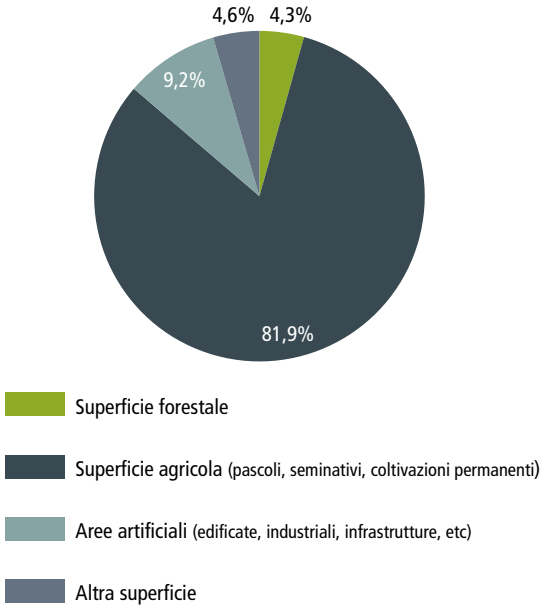

RISORSE FINANZIARIE PER SOTTOMISURA

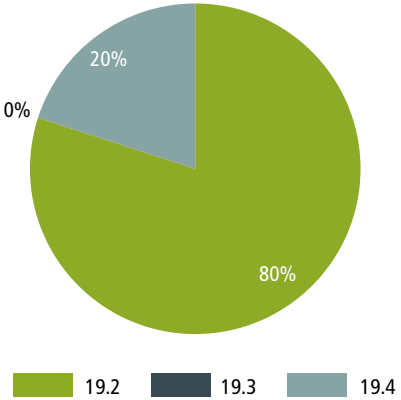

LA STRATEGIA DI SVILUPPO LOCALE

Il museo diffuso del GAL Terre del Primitivo

I principali ambiti tematici e di intervento individuati dal GAL per la definizione della propria SSL sono:

- Sviluppo e innovazione delle filiere e dei sistemi produttivi locali
- Turismo sostenibile

Una quota significativa delle risorse pubbliche, circa l'80% sono destinate alle azioni per lo sviluppo locale, fra le quali assume una particolare importanza il sostegno a investimenti nella creazione e nello sviluppo di attività extra-agricole (misura 19.2 Strategie di Sviluppo Locale).

Il restante 20% viene utilizzato per la gestione del Piano di Azione e la realizzazione di azioni di animazione, comunicazione e accompagnamento a livello locale per gli attori pubblici e privati, le imprese, gli enti locali e la popolazione (misura 19.4 Costi di esercizio e di animazione).

GAL Terre di Murgia

Indirizzo: Piazza Resistenza, 5
Città: Altamura (BA)
Cap: 70022
Tel: 080 3106252
Sito: www.galterredimurgia.it
Email: info@galterredimurgia.it
Contatto: Onofrio Vicenti (Presidente GAL)

Comuni coinvolti:
Altamura, Bitetto, Cassano delle Murge, Sannicandro di Bari, Santeramo in Colle, Toritto

IL GRUPPO DI AZIONE LOCALE

Il GAL, costituito nel 1998, è una Società consortile a responsabilità limitata composta da 65 soci (9 pubblici e 56 privati), rappresentativi delle principali componenti istituzionali, economiche e sociali del territorio. Il GAL ha partecipato alle precedenti esperienze di programmazione comunitaria Leader II, Leader + e Leader-Asse IV nella programmazione 2007-2013.

IL TERRITORIO

- Il territorio, prevalentemente collinare, è caratterizzato da aree rurali intermedie (5 Comuni) associate ad altre zone dove insiste un'agricoltura intensiva e specializzata (1 Comune).
- Area di intervento: 832,52 km^2 (il 4% della superficie regionale) dei quali 188,12 km^2 (22,6%) ricadono in parchi nazionali o regionali.
- 140.632 abitanti (il 3% della popolazione regionale)
- 6 comuni coinvolti (il 2% della regione) dei quali:
  - 5 sono comuni collinari e 1 di pianura
  - 2 Comuni rientrano nella strategia "Aree Interne" – ossia significativamente distanti dai principali centri di offerta di servizi essenziali (istruzione, salute e mobilità)
- Uso del suolo nell'area del GAL:
  - 8% superficie forestale
  - 82,9% superficie agricola (pascoli, seminativi, coltivazioni permanenti)
  - 4,2% aree artificiali (edificate, industriali, infrastrutture, etc)
  - 4,9% altra superficie

USO DEL SUOLO NELL'AREA DEL GAL

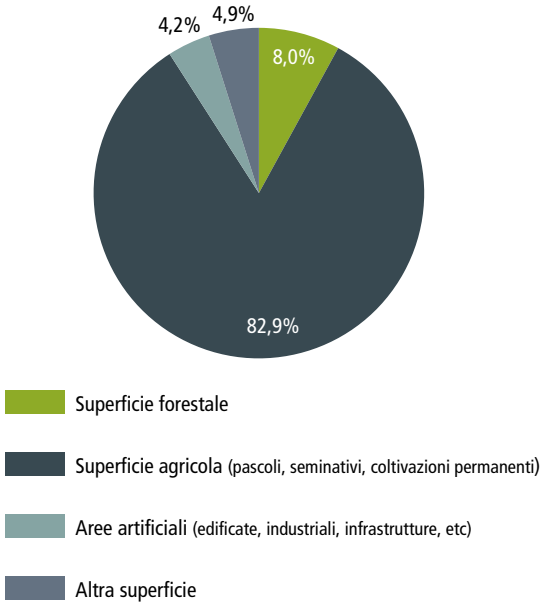

RISORSE FINANZIARIE PER SOTTOMISURA

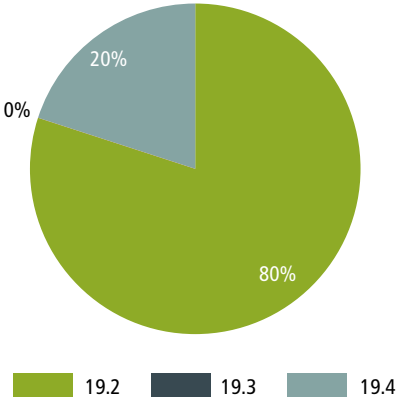

LA STRATEGIA DI SVILUPPO LOCALE

Tesori di Murgia 4.0

I principali ambiti tematici e di intervento individuati dal GAL per la definizione della propria SSL sono:

- Sviluppo e innovazione delle filiere e dei sistemi produttivi locali
- Turismo sostenibile

Una quota significativa delle risorse pubbliche, circa l'80% sono destinate alle azioni per lo sviluppo locale, fra le quali assume una particolare importanza il sostegno a investimenti nella creazione e nello sviluppo di attività extra-agricole (misura 19.2 Strategie di Sviluppo Locale).

Il restante 20% viene utilizzato per la gestione del Piano di Azione e la realizzazione di azioni di animazione, comunicazione e accompagnamento a livello locale per gli attori pubblici e privati, le imprese, gli enti locali e la popolazione (misura 19.4 Costi di esercizio e di animazione).

GAL Valle della Cupa

Indirizzo: Via Surbo, 34
Città: Trepuzzi (LE)
Cap: 73019
Tel: 0832 238000
Sito: www.valledellacupa.it
Email: gal@valledellacupa.it
Contatto: Taurino Giuseppe Maria (Presidente GAL)

Comuni coinvolti:
Arnesano, Cavallino, Galatina, Lequile, Lizzanello, Monteroni di Lecce, Novoli, San Cesario di Lecce, San Donato di Lecce, San Pietro in Lama, Squinzano, Surbo, Trepuzzi

IL GRUPPO DI AZIONE LOCALE

Il GAL, costituito nel 2016, è una Società a responsabilità limitata composta da 47 soci (14 pubblici e 33 privati), rappresentativi delle principali componenti istituzionali, economiche e sociali del territorio.
Il GAL ha partecipato alle precedenti esperienze di programmazione comunitaria Leader II e Leader-Asse IV nella programmazione 2007-2013.

IL TERRITORIO

- Il territorio, di pianura, è caratterizzato interamente da aree rurali intermedie (13 Comuni).
- Area di intervento: 327,77 km^2 (il 2% della superficie regionale)
- 146.642 abitanti (il 4% della popolazione regionale)
- 13 comuni coinvolti (il 5% della regione) dei quali:
  - 13 sono comuni di pianura
  - 1 Comune rientra nella strategia "Aree Interne" – ossia significativamente distanti dai principali centri di offerta di servizi essenziali (istruzione, salute e mobilità)
- Uso del suolo nell'area del GAL:
  - 2,7% superficie forestale
  - 77,6% superficie agricola (pascoli, seminativi, coltivazioni permanenti)
  - 17,6% aree artificiali (edificate, industriali, infrastrutture, etc)
  - 2,1% altra superficie

USO DEL SUOLO NELL'AREA DEL GAL

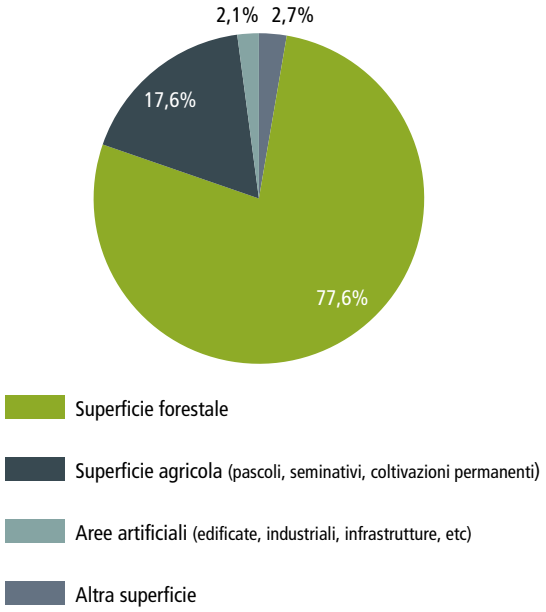

RISORSE FINANZIARIE PER SOTTOMISURA

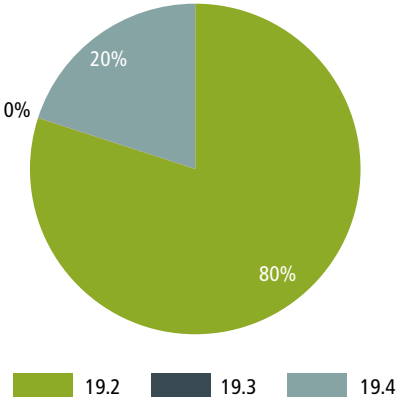

LA STRATEGIA DI SVILUPPO LOCALE

Piano di Sviluppo Locale Valle della Cupa

I principali ambiti tematici e di intervento individuati dal GAL per la definizione della propria SSL sono:

- Turismo sostenibile
- Valorizzazione di beni culturali e patrimonio artistico legato al territorio

Una quota significativa delle risorse pubbliche, circa l'80% sono destinate alle azioni per lo sviluppo locale, fra le quali assume una particolare importanza il sostegno a investimenti nella creazione e nello sviluppo di attività extra-agricole (misura 19.2 Strategie di Sviluppo Locale).

Il restante 20% viene utilizzato per la gestione del Piano di Azione e la realizzazione di azioni di animazione, comunicazione e accompagnamento a livello locale per gli attori pubblici e privati, le imprese, gli enti locali e la popolazione (misura 19.4 Costi di esercizio e di animazione).

GAL Valle d'Itria

Indirizzo: C. da Figazzano, 47
Città: Cisternino (BR)
Cap: 72014
Tel: 080 4315406
Sito: www.galvalleditria.it
Email: info@galvalleditria.it
Contatto: Antonio Cardone (Direttore GAL)

Comuni coinvolti:
Fasano, Locorotondo, Martina Franca, Cisternino

IL GRUPPO DI AZIONE LOCALE

Il GAL, costituito nel 2009, è una Società consortile a responsabilità limitata composta da 153 soci (7 pubblici e 146 privati), rappresentativi delle principali componenti istituzionali, economiche e sociali del territorio.
Il GAL ha partecipato alla precedente esperienza di programmazione comunitaria 2007-2013, Leader-Asse IV.

IL TERRITORIO

- Il territorio, collinare, è caratterizzato interamente da aree rurali intermedie (4 Comuni).
- Area di intervento: 532,80 km^2 (il 3% della superficie regionale) dei quali 37,38 km^2 (7%) ricadono in parchi nazionali o regionali.
- 114.397 abitanti (il 3% della popolazione regionale)
- 4 comuni coinvolti (il 2% della regione) dei quali:
  - 4 sono comuni collinari
- Uso del suolo nell'area del GAL:
  - 20,4% superficie forestale
  - 65,1% superficie agricola (pascoli, seminativi, coltivazioni permanenti)
  - 11% aree artificiali (edificate, industriali, infrastrutture, etc)
  - 3,5% altra superficie

USO DEL SUOLO NELL'AREA DEL GAL

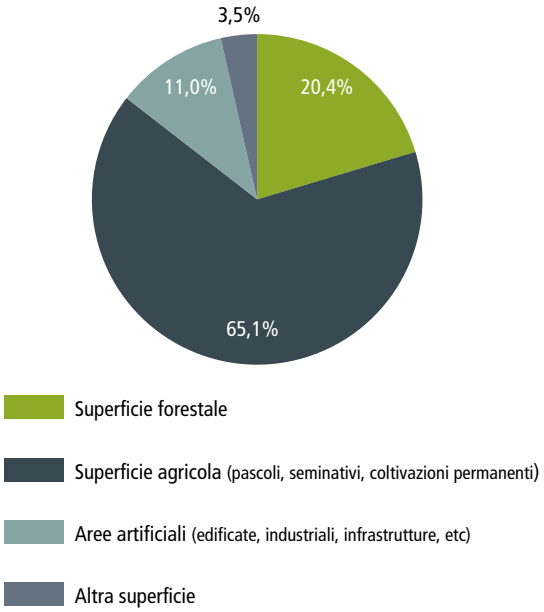

RISORSE FINANZIARIE PER SOTTOMISURA

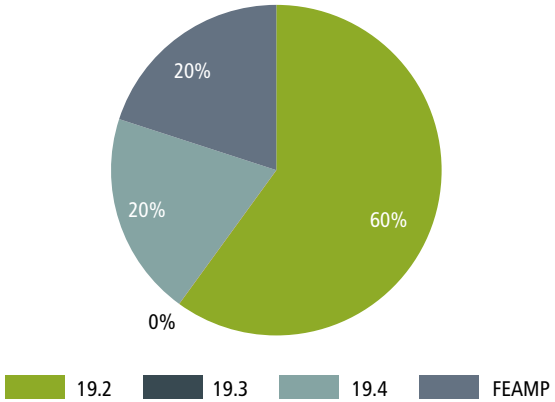

LA STRATEGIA DI SVILUPPO LOCALE

Piano di Sviluppo Locale Valle d'Itria

I principali ambiti tematici e di intervento individuati dal GAL per la definizione della propria SSL sono:

- Sviluppo e innovazione delle filiere e dei sistemi produttivi locali
- Turismo sostenibile

Una quota significativa delle risorse pubbliche, circa il 60% sono destinate alle azioni per lo sviluppo locale, fra le quali assume una particolare importanza il sostegno per la stesura e l'aggiornamento di piani di sviluppo dei comuni e dei villaggi situati nelle zone rurali e dei servizi comunali di base, nonché di piani di tutela e di gestione dei siti Natura 2000 e di altre zone ad alto valore naturalistico (misura 19.2 Strategie di Sviluppo Locale).

Il 20% viene utilizzato per la gestione del Piano di Azione e la realizzazione di azioni di animazione, comunicazione e accompagnamento a livello locale per gli attori pubblici e privati, le imprese, gli enti locali e la popolazione (misura 19.4 Costi di esercizio e di animazione).

Il restante 20% è destinato al programma operativo del FEAMP (Fondo Europeo per gli Affari Marittimi e la Pesca).

I GAL IN SARDEGNA

- GAL Alta Gallura - Gallura
- GAL Anglona Romangia
- GAL Distretto Rurale BMGS
- GAL Barigadu - Guilcer
- GAL Campidano
- GAL Linas Campidano
- GAL Logudoro - Goceano
- GAL Marghine
- GAL Marmilla
- GAL Terras de Olia
- GAL Barbagia
- GAL Nuorese Baronia
- GAL Ogliastra
- GAL Sarcidano - Barbagia di Seulo
- GAL SGT
- GAL Sinis
- GAL Sulcis Iglesiente, Capoterra e Campidano di Cagliari

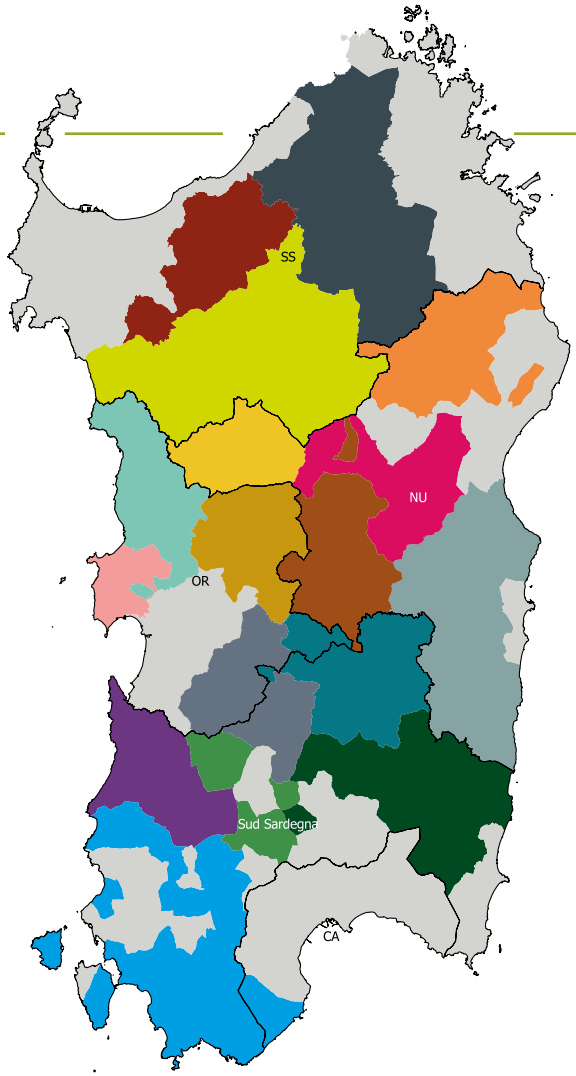

La Misura 19 in Sardegna contribuisce alla Priorità 6 "Adoperarsi per l'inclusione sociale, la riduzione della povertà e lo sviluppo economico nelle zone rurali".
Le Strategie di Sviluppo Locale, proposte dai GAL della Sardegna, sono principalmente finalizzate a sostenere:

- Lo sviluppo e innovazione delle filiere e dei sistemi produttivi locali;
- Il turismo sostenibile;
- Lo sviluppo della filiera dell'energia rinnovabile;
- L'inclusione sociale di specifici gruppi svantaggiati e/o marginali.

LEADER INTERVIENE

- Nel 69% del territorio regionale
- Dove risiedono 546.367 abitanti
- Coinvolgendo 282 comuni

RISORSE M19 PER SOTTOMISURA

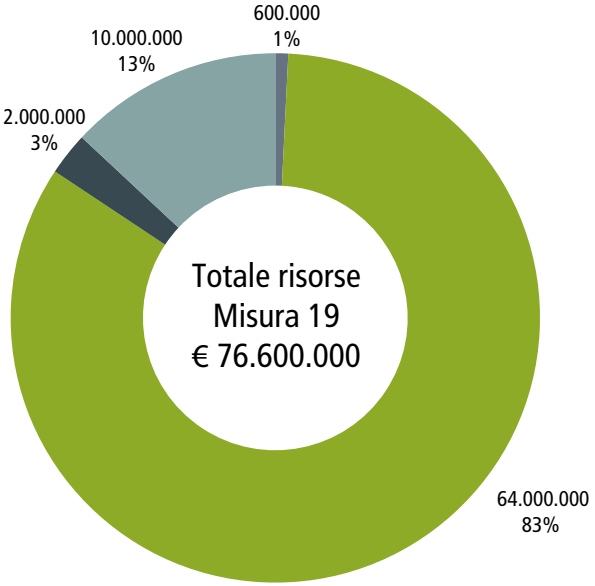

19.1
Sostegno preparatorio

19.2
Sostegno all'esecuzione degli interventi nell'ambito della strategia di sviluppo locale di tipo partecipativo

19.3
Preparazione e realizzazione delle attività di cooperazione del GAL

19.4
Sostegno per i costi di gestione e animazione

GAL Alta Gallura – Gallura

Indirizzo: : Via G. A. Cannas, 1
Città: Tempio (OT)
Cap: 07029
Tel: 079 6725607/617
Sito: www.galgallura.it
Email: info@galgallura.it
Contatto: Nicola Muzzu (Presidente GAL)

Comuni coinvolti:
Viddalba, Aggius, Aglientu, Alà dei Sardi, Berchidda, Bortigiadas, Buddusò, Calangianus, Luogosanto, Luras, Monti, Oschiri, Tempio Pausania

IL GRUPPO DI AZIONE LOCALE

Il GAL, costituito nel 2009, è una Fondazione di partecipazione composta da 199 soci (14 pubblici e 185 privati), rappresentativi delle principali componenti istituzionali, economiche e sociali del territorio.
Il GAL ha partecipato alla precedente esperienza di programmazione comunitaria 2007-2013, Leader-Asse IV.

IL TERRITORIO

- Il territorio, prevalentemente collinare, è caratterizzato interamente da aree con problemi complessivi di sviluppo (13 Comuni).
- Area di intervento: 1.626,45 km^2 (il 7% della superficie regionale).
- 28.837 abitanti (il 2% della popolazione regionale)
- 13 comuni coinvolti (il 3% della regione) dei quali:
  - 11 sono comuni collinari e 2 montani
  - L'8% dei comuni (1) sono "Piccoli comuni" fino a 1000 ab.
  - 13 Comuni rientrano nella strategia "Aree Interne" – ossia significativamente distanti dai principali centri di offerta di servizi essenziali (istruzione, salute e mobilità)
- Uso del suolo nell'area del GAL:
  - 60,6% superficie forestale
  - 27,3% superficie agricola (pascoli, seminativi, coltivazioni permanenti)
  - 2,2% aree artificiali (edificate, industriali, infrastrutture, etc)
  - 9,9% altra superficie

USO DEL SUOLO NELL'AREA DEL GAL

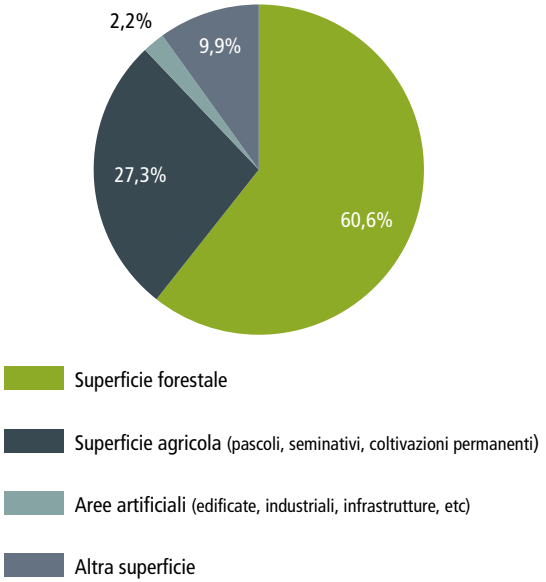

RISORSE FINANZIARIE PER SOTTOMISURA

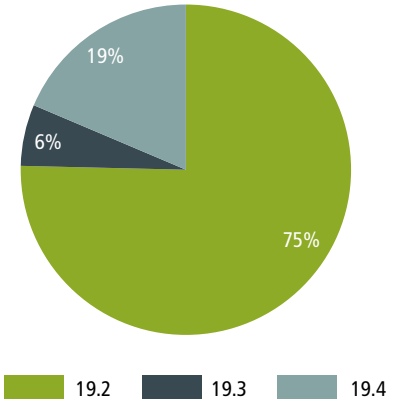

LA STRATEGIA DI SVILUPPO LOCALE

Piano di Sviluppo Locale Alta Gallura – Gallura

I principali ambiti tematici e di intervento individuati dal GAL per la definizione della propria SSL sono:

- Sviluppo e innovazione delle filiere e dei sistemi produttivi locali
- Turismo sostenibile

Una quota significativa delle risorse pubbliche, circa il 75% sono destinate alle azioni per lo sviluppo locale (misura 19.2 Strategie di Sviluppo Locale).

Il 6% delle risorse sono riservate alla realizzazione di progetti di cooperazione (misura 19.3 Cooperazione Leader).

Il restante 19% viene utilizzato per la gestione del Piano di Azione e la realizzazione di azioni di animazione, comunicazione e accompagnamento a livello locale per gli attori pubblici e privati, le imprese, gli enti locali e la popolazione (misura 19.4 Costi di esercizio e di animazione).

GAL Anglona Romangia

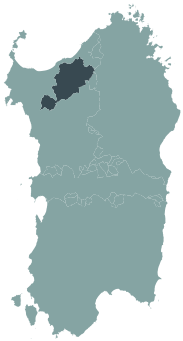

Indirizzo: : Via Enrico Toti, 20
Città: Perfugas (SS)
Cap: 07034
Tel: 079 563094
Sito: www.galanglonaromangia.it
Email: info@galanglonaromangia.it
Contatto: Simone Campus (Direttore GAL)

Comuni coinvolti:
Florinas, Erula, Codrongianos, Laerru, Ploaghe, Perfugas, Santa Maria Coghinas, Ittiri, Tergu, Muros, Cargeghe, Bulzi, Osilo, Nulvi, Martis, Sedini, Chiaramonti

IL GRUPPO DI AZIONE LOCALE

Il GAL, costituito nel 2009, è un'Associazione composta da 66 soci (20 pubblici e 46 privati), rappresentativi delle principali componenti istituzionali, economiche e sociali del territorio.
Il GAL ha partecipato alla precedente esperienza di programmazione comunitaria 2007-2013, Leader-Asse IV.

IL TERRITORIO

– Il territorio, collinare, è caratterizzato da aree con problemi complessivi di sviluppo (16 Comuni) associate ad altre zone rurali intermedie (1 Comune).
– Area di intervento: 826,50 km^2 (il 3% della superficie regionale)
– 34.338 abitanti (il 2% della popolazione regionale)
– 17 comuni coinvolti (il 5% della regione) dei quali:
  - 17 sono comuni collinari
  - Il 41% dei comuni (7) sono "Piccoli comuni" fino a 1000 ab.
  - 13 Comuni rientrano nella strategia "Aree Interne" – ossia significativamente distanti dai principali centri di offerta di servizi essenziali (istruzione, salute e mobilità)
– Uso del suolo nell'area del GAL:
  - 24,6% superficie forestale
  - 65,5% superficie agricola (pascoli, seminativi, coltivazioni permanenti)
  - 2,2% aree artificiali (edificate, industriali, infrastrutture, etc)
  - 7,7% altra superficie

USO DEL SUOLO NELL'AREA DEL GAL

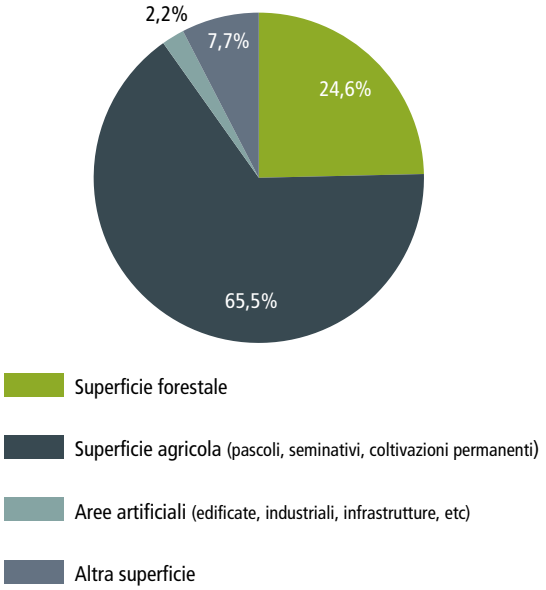

RISORSE FINANZIARIE PER SOTTOMISURA

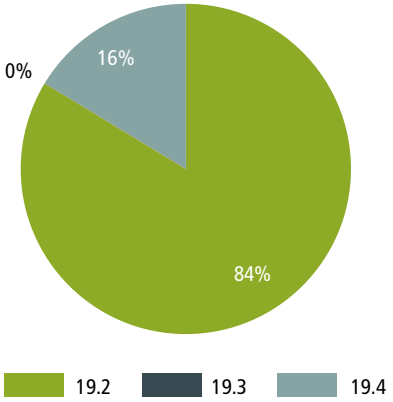

LA STRATEGIA DI SVILUPPO LOCALE

Piano di Sviluppo Locale Anglona Romangia

I principali ambiti tematici e di intervento individuati dal GAL per la definizione della propria SSL sono:

- Sviluppo e innovazione delle filiere e dei sistemi produttivi locali
- Valorizzazione di beni culturali e patrimonio artistico legato al territorio

Una quota significativa delle risorse pubbliche, circa l'84% sono destinate alle azioni per lo sviluppo locale (misura 19.2 Strategie di Sviluppo Locale).

Il restante 16% viene utilizzato per la gestione del Piano di Azione e la realizzazione di azioni di animazione, comunicazione e accompagnamento a livello locale per gli attori pubblici e privati, le imprese, gli enti locali e la popolazione (misura 19.4 Costi di esercizio e di animazione).

GAL Barbagia

Indirizzo: : Z.I. PIP Località Mussinzua
Città: Orotelli (NU)
Cap: 08020
Tel: 328 4328950
Sito: www.galbarbagia.it
Email: info@galbarbagia.it
Contatto: Claudio Perseu (Direttore GAL)

Comuni coinvolti:
Fonni, Mamoiada, Oliena, Orani, Orgosolo, Orotelli, Ottana

IL GRUPPO DI AZIONE LOCALE

Il GAL, costituito nel 2017, è una Fondazione di partecipazione composta da 201 soci (9 pubblici e 192 privati), rappresentativi delle principali componenti istituzionali, economiche e sociali del territorio.

IL TERRITORIO

– Il territorio, prevalentemente collinare, è caratterizzato interamente da aree con problemi complessivi di sviluppo (7 Comuni)
– Area di intervento: 786,12 km^2 (il 3% della superficie regionale) dei quali 130,31 km^2 (16,6%) ricadono in parchi nazionali o regionali
– 25.866 abitanti (il 2% della popolazione regionale)
– 7 comuni coinvolti (il 2% della regione) dei quali:
  • 4 sono comuni collinari e 3 montani
  • 6 Comuni rientrano nella strategia “Aree Interne” – ossia significativamente distanti dai principali centri di offerta di servizi essenziali (istruzione, salute e mobilità)
– Uso del suolo nell’area del GAL:
  • 44,9% superficie forestale
  • 38,2% superficie agricola (pascoli, seminativi, coltivazioni permanenti)
  • 3,1% aree artificiali (edificate, industriali, infrastrutture, etc)
  • 13,8% altra superficie

USO DEL SUOLO NELL'AREA DEL GAL

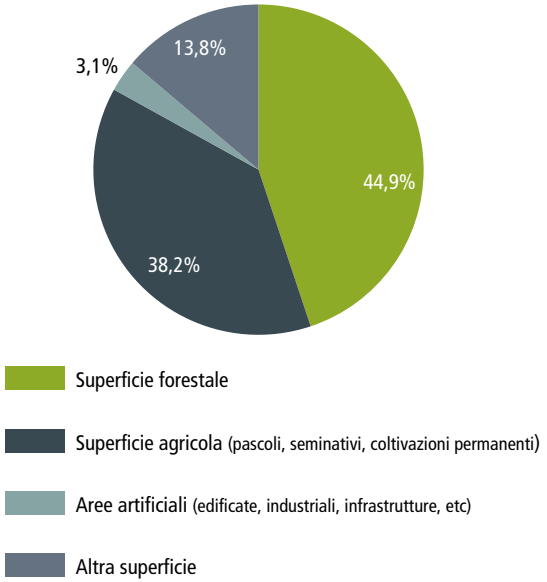

RISORSE FINANZIARIE PER SOTTOMISURA

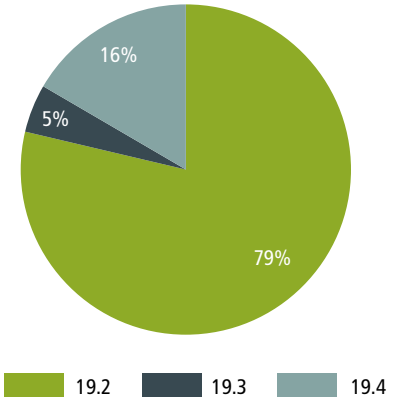

LA STRATEGIA DI SVILUPPO LOCALE

Piano di Sviluppo Locale Barbagia

I principali ambiti tematici e di intervento individuati dal GAL per la definizione della propria SSL sono:

- Sviluppo e innovazione delle filiere e dei sistemi produttivi locali
- Valorizzazione di beni culturali e patrimonio artistico legato al territorio

Una quota significativa delle risorse pubbliche, circa il 79% sono destinate alle azioni per lo sviluppo locale, fra le quali assume una particolare importanza il sostegno a investimenti a favore della trasformazione, commercializzazione e/o dello sviluppo dei prodotti agricoli (misura 19.2 Strategie di Sviluppo Locale).

Il 5% delle risorse sono riservate alla realizzazione di progetti di cooperazione (misura 19.3 Cooperazione Leader).

Il restante 16% viene utilizzato per la gestione del Piano di Azione e la realizzazione di azioni di animazione, comunicazione e accompagnamento a livello locale per gli attori pubblici e privati, le imprese, gli enti locali e la popolazione (misura 19.4 Costi di esercizio e di animazione).

GAL Barigadu - Guilcer

Indirizzo: : Via Matteotti snc
Città: Ghilarza (OR)
Cap: 09074
Tel: 338 8436716
Sito: www.galbarigaduguilcer.it
Email: galbarigaduguilcer@gmail.com
Contatto: Silvia Solinas (Direttore GAL)

Comuni coinvolti:
Abbasanta, Aidomaggiore, Ardauli, Bidonì, Boroneddu, Busachi, Fordongianus, Ghilarza, Neoneli, Norbello, Nughedu Santa Vittoria, Paulilatino, Samugheo, Sedilo, Sorradile, Tadasuni, Ulà Tirso, Soddì

IL GRUPPO DI AZIONE LOCALE

Il GAL, costituito nel 2017, è una Fondazione di partecipazione composta da 116 soci (22 pubblici e 94 privati), rappresentativi delle principali componenti istituzionali, economiche e sociali del territorio.
Il GAL ha partecipato alla precedente esperienza di programmazione comunitaria 2007-2013, Leader-Asse IV.

IL TERRITORIO

- Il territorio, prevalentemente collinare, è caratterizzato da aree con problemi complessivi di sviluppo (13 Comuni) associate ad altre zone rurali intermedie (5 Comuni).
- Area di intervento: 683,74 km^2 (il 3% della superficie regionale)
- 22.933 abitanti (l'1% della popolazione regionale)
- 18 comuni coinvolti (il 5% della regione) dei quali:
  - 13 sono comuni collinari e 5 di pianura
  - Il 61% dei comuni (11) sono "Piccoli comuni" fino a 1000 ab.
  - 18 Comuni rientrano nella strategia "Aree Interne" – ossia significativamente distanti dai principali centri di offerta di servizi essenziali (istruzione, salute e mobilità)
- Uso del suolo nell'area del GAL:
  - 32,7% superficie forestale
  - 52,2% superficie agricola (pascoli, seminativi, coltivazioni permanenti)
  - 3,3% aree artificiali (edificate, industriali, infrastrutture, etc)
  - 11,9% altra superficie

USO DEL SUOLO NELL'AREA DEL GAL

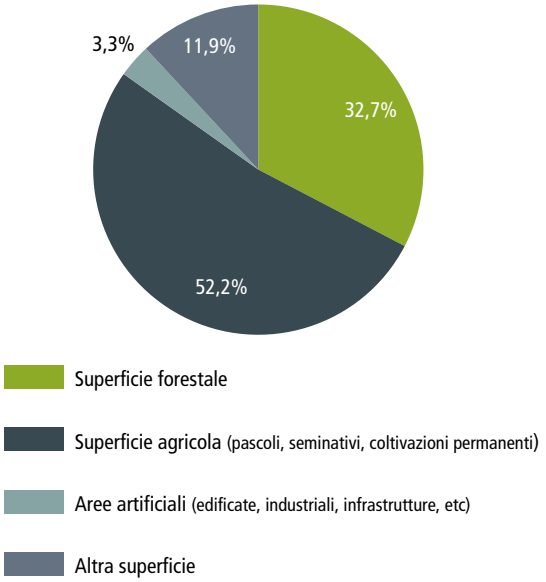

RISORSE FINANZIARIE PER SOTTOMISURA

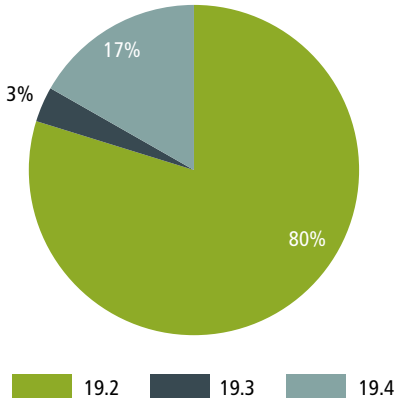

LA STRATEGIA DI SVILUPPO LOCALE

Verso il nuovo Barigadu Guilcer

I principali ambiti tematici e di intervento individuati dal GAL per la definizione della propria SSL sono:

- Sviluppo e innovazione delle filiere e dei sistemi produttivi locali
- Turismo sostenibile

Una quota significativa delle risorse pubbliche, circa l'80% sono destinate alle azioni per lo sviluppo locale, fra le quali assume una particolare importanza il sostegno a investimenti nella creazione e nello sviluppo di attività extra-agricole (misura 19.2 Strategie di Sviluppo Locale).

Il 3% delle risorse sono riservate alla realizzazione di progetti di cooperazione (misura 19.3 Cooperazione Leader).

Il restante 17% viene utilizzato per la gestione del Piano di Azione e la realizzazione di azioni di animazione, comunicazione e accompagnamento a livello locale per gli attori pubblici e privati, le imprese, gli enti locali e la popolazione (misura 19.4 Costi di esercizio e di animazione).

GAL Campidano

Indirizzo: : Via Roma, 102
Città: San Gavino Monreale (VS)
Cap: 09037
Tel: 347 1971676
Sito: www.galcampidano.it
Email: galcampidano@gmail.com
Contatto: - (Direttore GAL)

Comuni coinvolti:
Nuraminis, Castiadas, Pabillonis, San Gavino Monreale, Sardara, Serramanna, Serrenti

IL GRUPPO DI AZIONE LOCALE

Il GAL, costituito nel 2017, è una Fondazione di partecipazione composta da 268 soci (16 pubblici e 252 privati), rappresentativi delle principali componenti istituzionali, economiche e sociali del territorio.

IL TERRITORIO

- Il territorio, di pianura, è caratterizzato interamente da aree rurali intermedie (7 Comuni).
- Area di intervento: 439,65 km^2 (il 2% della superficie regionale)
- 39.760 abitanti (il 2% della popolazione regionale)
- 7 comuni coinvolti (il 2% della regione) dei quali:
  - 7 sono comuni di pianura
  - 7 Comuni rientrano nella strategia "Aree Interne" – ossia significativamente distanti dai principali centri di offerta di servizi essenziali (istruzione, salute e mobilità)
- Uso del suolo nell'area del GAL:
  - 4,3% superficie forestale
  - 85,7% superficie agricola (pascoli, seminativi, coltivazioni permanenti)
  - 5,5% aree artificiali (edificate, industriali, infrastrutture, etc)
  - 4,6% altra superficie

USO DEL SUOLO NELL'AREA DEL GAL

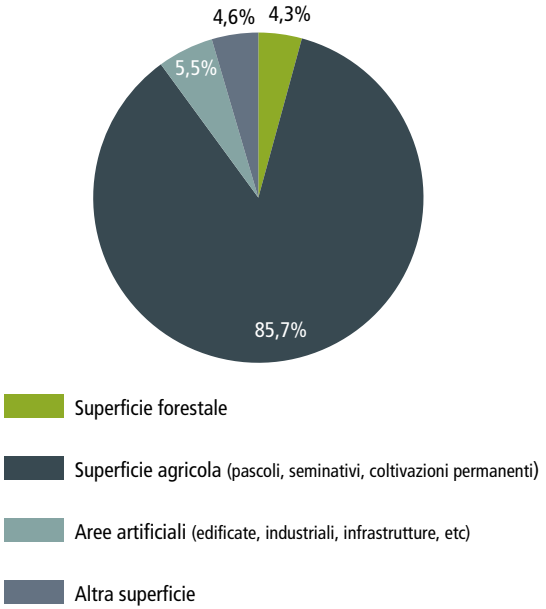

RISORSE FINANZIARIE PER SOTTOMISURA

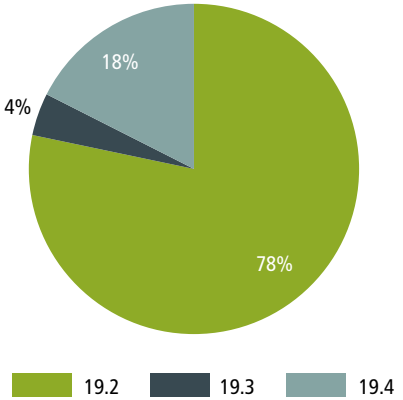

LA STRATEGIA DI SVILUPPO LOCALE

Piano di Sviluppo Locale Campidano

I principali ambiti tematici e di intervento individuati dal GAL per la definizione della propria SSL sono:

- Sviluppo e innovazione delle filiere e dei sistemi produttivi locali
- Sviluppo della filiera dell'energia rinnovabile (produzione e risparmio energia)

Una quota significativa delle risorse pubbliche, circa il 78% sono destinate alle azioni per lo sviluppo locale (misura 19.2 Strategie di Sviluppo Locale).

Il 4% delle risorse sono riservate alla realizzazione di progetti di cooperazione (misura 19.3 Cooperazione Leader).

Il restante 18% viene utilizzato per la gestione del Piano di Azione e la realizzazione di azioni di animazione, comunicazione e accompagnamento a livello locale per gli attori pubblici e privati, le imprese, gli enti locali e la popolazione (misura 19.4 Costi di esercizio e di animazione).

GAL Distretto Rurale BMGS

Indirizzo: Via Bulgaria, snc
Città: Sorgono (NU)
Cap: 08038
Tel: 0784 1898040
Sito: www.galbmgs.it
Email: info@galbmgs.it
Contatto: Paola Locci (Direttore GAL)

Comuni coinvolti:
Aritzo, Atzara, Austis, Belvì, Desulo, Gadoni, Gavoi, Meana Sardo, Ollolai, Olzai, Oniferi, Ortueri, Ovodda, Sarule, Sorgono, Teti, Tiana, Tonara, Lodine

IL GRUPPO DI AZIONE LOCALE

Il GAL, costituito nel 2009, è una Fondazione di partecipazione composta da 198 soci (22 pubblici e 176 privati), rappresentativi delle principali componenti istituzionali, economiche e sociali del territorio.
Il GAL ha partecipato alla precedente esperienza di programmazione comunitaria 2007-2013, Leader-Asse IV.

IL TERRITORIO

- Il territorio, prevalentemente montano, è caratterizzato interamente da aree con problemi complessivi di sviluppo (19 Comuni).
- Area di intervento: 854,22 km^2 (il 4% della superficie regionale) dei quali 228,97 (26,8%) ricadono in parchi nazionali o regionali.
- 25.431 abitanti (il 2% della popolazione regionale)
- 19 comuni coinvolti (il 5% della regione) dei quali:
  - 11 sono comuni montani e 8 collinari
  - Il 42% dei comuni (8) sono "Piccoli comuni" fino a 1000 ab.
  - 19 Comuni rientrano nella strategia "Aree Interne" – ossia significativamente distanti dai principali centri di offerta di servizi essenziali (istruzione, salute e mobilità)
- Uso del suolo nell'area del GAL:
  - 59,6% superficie forestale
  - 26,9% superficie agricola (pascoli, seminativi, coltivazioni permanenti)
  - 3,2% aree artificiali (edificate, industriali, infrastrutture, etc)
  - 10,3% altra superficie

USO DEL SUOLO NELL'AREA DEL GAL

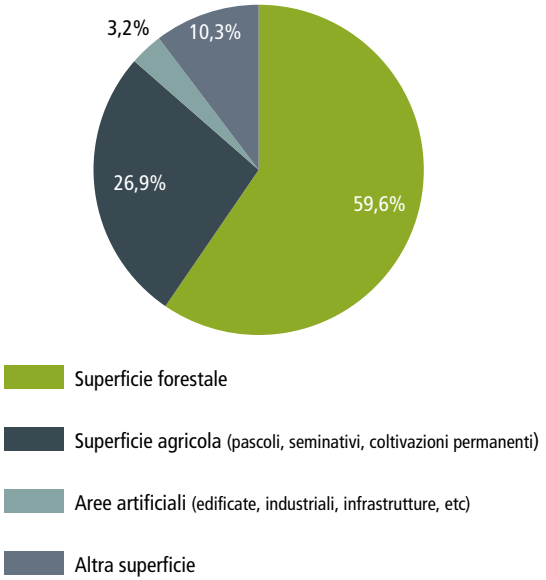

RISORSE FINANZIARIE PER SOTTOMISURA

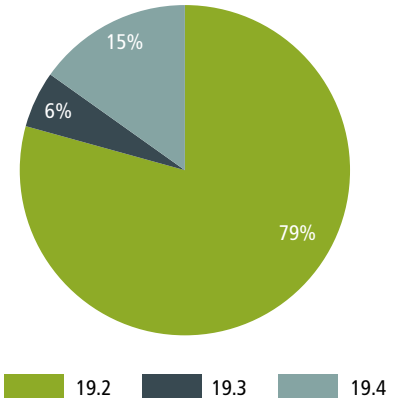

LA STRATEGIA DI SVILUPPO LOCALE

Piano di Sviluppo Locale Distretto Rurale BMGS

I principali ambiti tematici e di intervento individuati dal GAL per la definizione della propria SSL sono:

- Sviluppo e innovazione delle filiere e dei sistemi produttivi locali
- Turismo sostenibile

Una quota significativa delle risorse pubbliche, circa il 79% sono destinate alle azioni per lo sviluppo locale, fra le quali assume una particolare importanza il sostegno a investimenti nella creazione e nello sviluppo di attività extra-agricole (misura 19.2 Strategie di Sviluppo Locale).

Il 6% delle risorse sono riservate alla realizzazione di progetti di cooperazione (misura 19.3 Cooperazione Leader).

Il restante 15% viene utilizzato per la gestione del Piano di Azione e la realizzazione di azioni di animazione, comunicazione e accompagnamento a livello locale per gli attori pubblici e privati, le imprese, gli enti locali e la popolazione (misura 19.4 Costi di esercizio e di animazione).

GAL Linas Campidano

Indirizzo: Via San Nicolò snc
Città: Guspini (SU)
Cap: 09036
Tel: 070 9784063
Sito: www.galinascampidano.it
Email: info@galinascampidano.it
Contatto: Valentino Acca (Direttore GAL)

Comuni coinvolti:
Arbus, Gonnosfanadiga, Guspini, Villacidro

IL GRUPPO DI AZIONE LOCALE

Il GAL, costituito nel 1997, è una Società consortile a responsabilità limitata composta da 64 soci (9 pubblici e 55 privati), rappresentativi delle principali componenti istituzionali, economiche e sociali del territorio. Il GAL ha partecipato alle precedenti esperienze di programmazione comunitaria Leader II e Leader-Asse IV nella programmazione 2007-2013.

IL TERRITORIO

- Il territorio, prevalentemente collinare, è caratterizzato da aree con problemi complessivi di sviluppo (3 Comuni) associate ad altre zone rurali intermedie (1 Comune).
- Area di intervento: 568,98 km^2 (il 2% della superficie regionale)
- 25.549 abitanti (il 2% della popolazione regionale)
- 4 comuni coinvolti (l'1% della regione) dei quali:
  - 3 sono comuni collinari e 1 di pianura
  - 4 Comuni rientrano nella strategia "Aree Interne" – ossia significativamente distanti dai principali centri di offerta di servizi essenziali (istruzione, salute e mobilità)
- Uso del suolo nell'area del GAL:
  - 52,3% superficie forestale
  - 34,4% superficie agricola (pascoli, seminativi, coltivazioni permanenti)
  - 3,2% aree artificiali (edificate, industriali, infrastrutture, etc)
  - 10,1% altra superficie

USO DEL SUOLO NELL'AREA DEL GAL

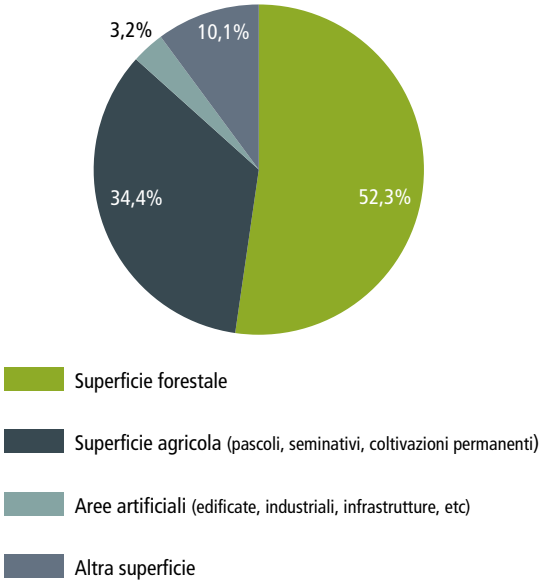

RISORSE FINANZIARIE PER SOTTOMISURA

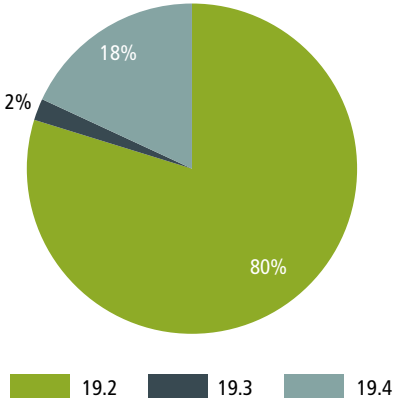

LA STRATEGIA DI SVILUPPO LOCALE

Piano di Sviluppo Locale Linas Campidano

I principali ambiti tematici e di intervento individuati dal GAL per la definizione della propria SSL sono:

- Sviluppo e innovazione delle filiere e dei sistemi produttivi locali
- Turismo sostenibile

Una quota significativa delle risorse pubbliche, circa l'80% sono destinate alle azioni per lo sviluppo locale, fra le quali assume una particolare importanza il sostegno a investimenti nella creazione e nello sviluppo di attività extra-agricole (misura 19.2 Strategie di Sviluppo Locale).

Il 2% delle risorse sono riservate alla realizzazione di progetti di cooperazione (misura 19.3 Cooperazione Leader).

Il restante 18% viene utilizzato per la gestione del Piano di Azione e la realizzazione di azioni di animazione, comunicazione e accompagnamento a livello locale per gli attori pubblici e privati, le imprese, gli enti locali e la popolazione (misura 19.4 Costi di esercizio e di animazione).

GAL Logudoro Goceano

Indirizzo: Via Manzoni, 10
Città: Thiesi (SS)
Cap: 07047
Tel: 079 8870054
Sito: www.gallogudorogoceano.it
Email: info@gallogudorogoceano.it
Contatto: Francesco Giuseppe Sotgiu (Direttore GAL)

Comuni coinvolti:
Anela, Ardara, Banari, Benetutti, Bessude, Bonnanaro, Bono, Bonorva, Borutta, Bottidda, Bultei, Burgos, Cheremule, Cossoine, Esporlatu, Giave, Illorai, Ittireddu, Mara, Monteleone Rocca Doria, Mores, Nughedu San Nicolò, Nule, Ozieri, Padria, Pattada, Pozzomaggiore, Romana, Semestene, Siligo, Thiesi, Torralba, Tula, Villanova Monteleone

IL GRUPPO DI AZIONE LOCALE
Il GAL, costituito nel 2009, è una Associazione composta da 101 soci (41 pubblici e 60 privati), rappresentativi delle principali componenti istituzionali, economiche e sociali del territorio.
Il GAL ha partecipato alla precedente esperienza di programmazione comunitaria 2007-2013, Leader-Asse IV.

IL TERRITORIO
- Il territorio, prevalentemente collinare, è caratterizzato interamente da aree con problemi complessivi di sviluppo (34 Comuni).
- Area di intervento: 2.091,01 km^2 (il 9% della superficie regionale)
- 51.933 abitanti (il 3% della popolazione regionale)
- 34 comuni coinvolti (il 9% della regione) dei quali:
  - 31 sono comuni collinari e 3 montani
  - Il 62% dei comuni (21) sono “Piccoli comuni” fino a 1000 ab.
  - 34 Comuni rientrano nella strategia “Aree Interne” – ossia significativamente distanti dai principali centri di offerta di servizi essenziali (istruzione, salute e mobilità)
- Uso del suolo nell’area del GAL:
  - 35,6% superficie forestale
  - 51,2% superficie agricola (pascoli, seminativi, coltivazioni permanenti)
  - 2,1% aree artificiali (edificate, industriali, infrastrutture, etc)
  - 11,1% altra superficie

USO DEL SUOLO NELL'AREA DEL GAL

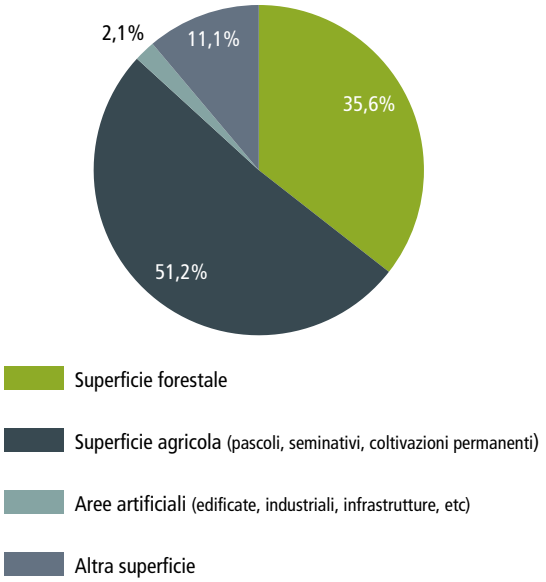

RISORSE FINANZIARIE PER SOTTOMISURA

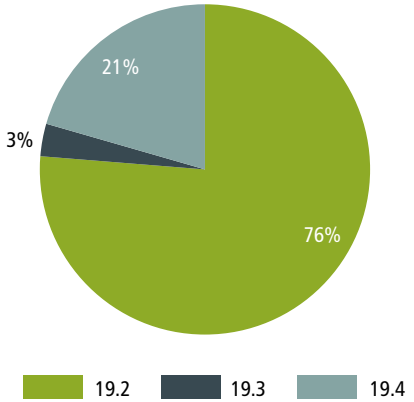

LA STRATEGIA DI SVILUPPO LOCALE

Piano di Sviluppo Locale Logudoro Goceano

Il principale ambito tematico e di intervento individuato dal GAL per la definizione della propria SSL è:

- Turismo sostenibile

Una quota significativa delle risorse pubbliche, circa il 76% sono destinate alle azioni per lo sviluppo locale (misura 19.2 Strategie di Sviluppo Locale).

Il 3% delle risorse sono riservate alla realizzazione di progetti di cooperazione (misura 19.3 Cooperazione Leader).

Il restante 21% viene utilizzato per la gestione del Piano di Azione e la realizzazione di azioni di animazione, comunicazione e accompagnamento a livello locale per gli attori pubblici e privati, le imprese, gli enti locali e la popolazione (misura 19.4 Costi di esercizio e di animazione).

GAL Marghine

Indirizzo: Piazza S. Antonio, 9
Città: Macomer (NU)
Cap: 08015
Tel: 328 0560282
Sito: www.galmarghine.it
Email: info@galmarghine.it
Contatto: Stefano Carboni (Direttore GAL)

Comuni coinvolti:
Birori, Bolotana, Borore, Bortigali, Dualchi, Lei, Macomer, Noragugume, Silanus, Sindia

IL GRUPPO DI AZIONE LOCALE

Il GAL, costituito nel 2009, è una Fondazione di partecipazione composta da 263 soci (27 pubblici e 236 privati), rappresentativi delle principali componenti istituzionali, economiche e sociali del territorio.
Il GAL ha partecipato alla precedente esperienza di programmazione comunitaria 2007-2013, Leader-Asse IV.

IL TERRITORIO

– Il territorio, collinare, è caratterizzato interamente da aree con problemi complessivi di sviluppo (10 Comuni).
– Area di intervento: 534,29 km^2 (il 2% della superficie regionale)
– 23.108 abitanti (l'1% della popolazione regionale)
– 10 comuni coinvolti (il 3% della regione) dei quali:
  - 10 sono comuni collinari
  - Il 40% dei comuni (4) sono "Piccoli comuni" fino a 1000 ab.
  - 10 Comuni rientrano nella strategia "Aree Interne" – ossia significativamente distanti dai principali centri di offerta di servizi essenziali (istruzione, salute e mobilità)
– Uso del suolo nell'area del GAL:
  - 19,4% superficie forestale
  - 70,9% superficie agricola (pascoli, seminativi, coltivazioni permanenti)
  - 3,9% aree artificiali (edificate, industriali, infrastrutture, etc)
  - 5,8% altra superficie

USO DEL SUOLO NELL'AREA DEL GAL

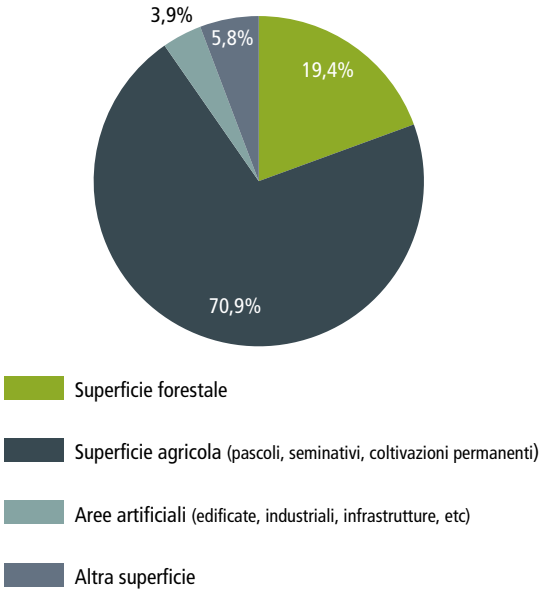

RISORSE FINANZIARIE PER SOTTOMISURA

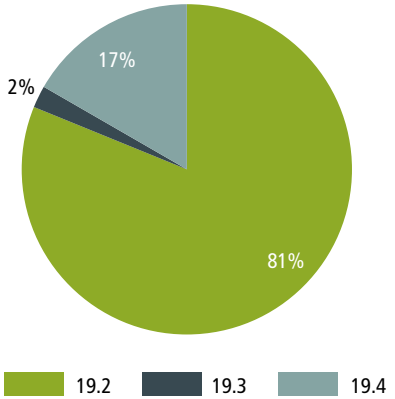

LA STRATEGIA DI SVILUPPO LOCALE

Piano di Sviluppo Locale Marghine

I principali ambiti tematici e di intervento individuati dal GAL per la definizione della propria SSL sono:

- Sviluppo e innovazione delle filiere e dei sistemi produttivi locali
- Inclusione sociale di specifici gruppi svantaggiati e/o marginali

Una quota significativa delle risorse pubbliche, circa l'81% sono destinate alle azioni per lo sviluppo locale, fra le quali assume una particolare importanza il sostegno per la diversificazione delle attività agricole in attività riguardanti l'assistenza sanitaria, l'integrazione sociale, l'agricoltura sostenuta dalla comunità e l'educazione ambientale e alimentare (misura 19.2 Strategie di Sviluppo Locale).

Il 2% delle risorse sono riservate alla realizzazione di progetti di cooperazione (misura 19.3 Cooperazione Leader).

Il restante 17% viene utilizzato per la gestione del Piano di Azione e la realizzazione di azioni di animazione, comunicazione e accompagnamento a livello locale per gli attori pubblici e privati, le imprese, gli enti locali e la popolazione (misura 19.4 Costi di esercizio e di animazione).

GAL Marmilla

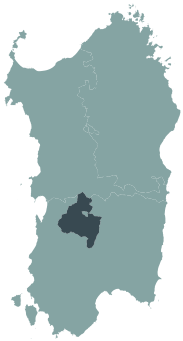

Indirizzo: Via Baressa, 2
Città: Baradili (OR)
Cap: 09090
Tel: 0783 959021
Sito: www.galmarmilla.it
Email: galmarmilla@tiscali.it
Contatto: Maurizio Manias (Direttore GAL)

Comuni coinvolti:
Albagiara, Ales, Assolo, Asuni, Baradili, Baressa, Gonnoscodina, Gonnosnò, Gonnostramatza, Masullas, Mogorella, Mogoro, Morgongiori, Nureci, Pau, Pompu, Ruinas, Villa Sant'Antonio, Senis, Simala, Sini, Siris, Uras, Usellus, Villa Verde, Curcuris, Barumini, Collinas, Furtei, Genuri, Gesturi, Las Plassas, Lunamatrona, Pauli Arbarei, Segariu, Setzu, Siddi, Tuili, Turri, Ussaramanna, Villamar, Villanovaforru, Villanovafranca

IL GRUPPO DI AZIONE LOCALE

Il GAL, costituito nel 2009, è una Società consortile a responsabilità limitata composta da 264 soci (62 pubblici e 202 privati), rappresentativi delle principali componenti istituzionali, economiche e sociali del territorio.
Il GAL ha partecipato alla precedente esperienza di programmazione comunitaria 2007-2013, Leader-Asse IV.

IL TERRITORIO

- Il territorio, prevalentemente collinare, è caratterizzato da aree con problemi complessivi di sviluppo (36 Comuni) associate ad altre zone rurali intermedie (7 Comuni).
- Area di intervento: 814,75 km^2 (il 3% della superficie regionale)
- 37.789 abitanti (il 2% della popolazione regionale)
- 43 comuni coinvolti (l'11% della regione) dei quali:
  - 36 sono comuni collinari e 7 di pianura
  - Il 72% dei comuni (31) sono "Piccoli comuni" fino a 1000 ab.
  - 43 Comuni rientrano nella strategia "Aree Interne" – ossia significativamente distanti dai principali centri di offerta di servizi essenziali (istruzione, salute e mobilità)
- Uso del suolo nell'area del GAL:
  - 24,7% superficie forestale
  - 67,3% superficie agricola (pascoli, seminativi, coltivazioni permanenti)
  - 4,7% aree artificiali (edificate, industriali, infrastrutture, etc)
  - 3,3% altra superficie

USO DEL SUOLO NELL'AREA DEL GAL

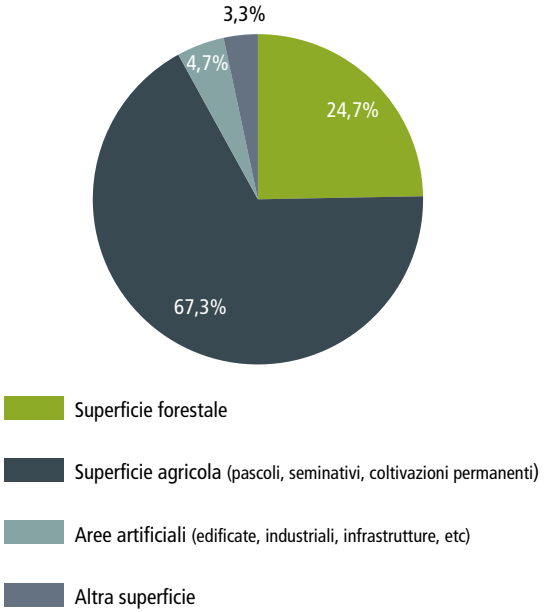

RISORSE FINANZIARIE PER SOTTOMISURA

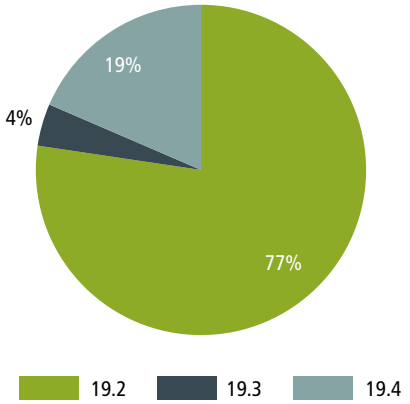

LA STRATEGIA DI SVILUPPO LOCALE

BIO NETWORK: Le reti innovative della Marmilla

I principali ambiti tematici e di intervento individuati dal GAL per la definizione della propria SSL sono:

- Sviluppo e innovazione delle filiere e dei sistemi produttivi locali
- Valorizzazione di beni culturali e patrimonio artistico legato al territorio

Una quota significativa delle risorse pubbliche, circa il 77% sono destinate alle azioni per lo sviluppo locale, fra le quali assume una particolare importanza il sostegno a investimenti nella creazione e nello sviluppo di attività extra-agricole (misura 19.2 Strategie di Sviluppo Locale).

Il 4% delle risorse sono riservate alla realizzazione di progetti di cooperazione (misura 19.3 Cooperazione Leader).

Il restante 19% viene utilizzato per la gestione del Piano di Azione e la realizzazione di azioni di animazione, comunicazione e accompagnamento a livello locale per gli attori pubblici e privati, le imprese, gli enti locali e la popolazione (misura 19.4 Costi di esercizio e di animazione).

GAL Nuorese Baronia

Indirizzo: via Deffenu, 130
Città: Bitti (NU)
Cap: 08020
Tel: 0784 1950787
Sito: www.galnuoresebaronia.it
Email: info@galnuoresebaronia.it
Contatto: Salvatore Soru (Direttore GAL)

Comuni coinvolti:
Bitti, Loculi, Lodè, Lula, Onanì, Onifai, Orune, Osidda, Posada, Torpè

IL GRUPPO DI AZIONE LOCALE

Il GAL, costituito nel 2011, è una Associazione composta da 177 soci (15 pubblici e 162 privati), rappresentativi delle principali componenti istituzionali, economiche e sociali del territorio.
Il GAL ha partecipato alla precedente esperienza di programmazione comunitaria 2007-2013, Leader-Asse IV.

IL TERRITORIO

- Il territorio, prevalentemente montano, è caratterizzato interamente da aree con problemi complessivi di sviluppo (10 Comuni).
- Area di intervento: 919,24 km^2 (il 4% della superficie regionale)
- 16.514 abitanti (l'1% della popolazione regionale)
- 10 comuni coinvolti (il 3% della regione) dei quali:
  - 5 sono comuni collinari e 5 montani
  - Il 40% dei comuni (4) sono "Piccoli comuni" fino a 1000 ab.
  - 10 Comuni rientrano nella strategia "Aree Interne" – ossia significativamente distanti dai principali centri di offerta di servizi essenziali (istruzione, salute e mobilità)
- Uso del suolo nell'area del GAL:
  - 61,6% superficie forestale
  - 32,5% superficie agricola (pascoli, seminativi, coltivazioni permanenti)
  - 2,1% aree artificiali (edificate, industriali, infrastrutture, etc)
  - 3,8% altra superficie

USO DEL SUOLO NELL'AREA DEL GAL

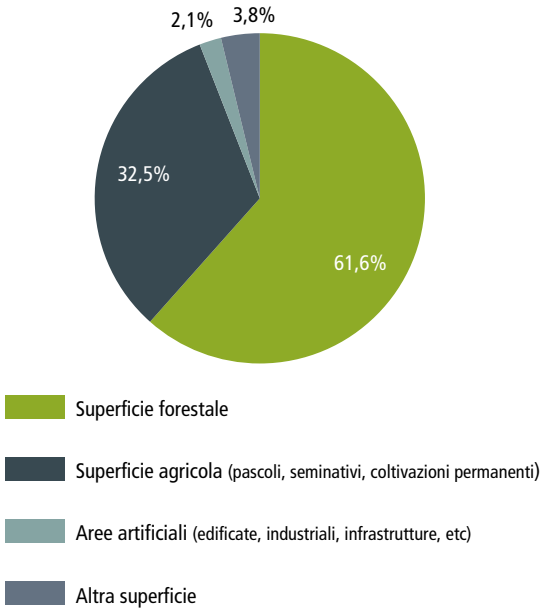

RISORSE FINANZIARIE PER SOTTOMISURA

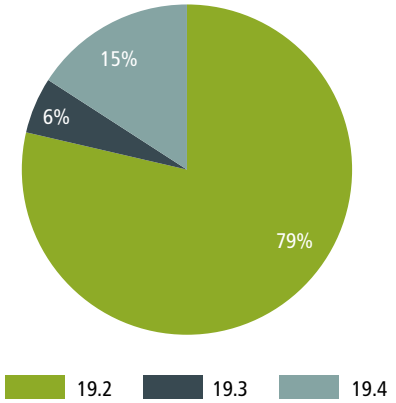

LA STRATEGIA DI SVILUPPO LOCALE

Piano di Sviluppo Locale Nuorese Baronia

Il principale ambito tematico e di intervento individuato dal GAL per la definizione della propria SSL è:

- Turismo sostenibile

Una quota significativa delle risorse pubbliche, circa il 79% sono destinate alle azioni per lo sviluppo locale, fra le quali assume una particolare importanza il sostegno a investimenti di fruizione pubblica in infrastrutture ricreative, informazioni turistiche e infrastrutture turistiche su piccola scala (misura 19.2 Strategie di Sviluppo Locale).

Il 6% delle risorse sono riservate alla realizzazione di progetti di cooperazione (misura 19.3 Cooperazione Leader).

Il restante 15% viene utilizzato per la gestione del Piano di Azione e la realizzazione di azioni di animazione, comunicazione e accompagnamento a livello locale per gli attori pubblici e privati, le imprese, gli enti locali e la popolazione (misura 19.4 Costi di esercizio e di animazione).

GAL Ogliastra

Indirizzo: Piazza Roma, 1
Città: Arzana (OG)
Cap: 08040
Tel: 0782 37683
Sito: www.galogliastra.it
Email: info@galogliastra.it
Contatto: Francesca Seoni (Direttore GAL)

Comuni coinvolti:
Arzana, Baunei, Cardedu, Elini, Gairo, Ilbono, Jerzu, Lanusei, Loceri, Osini, Perdasdefogu, Talana, Tertenia, Triei, Ulassai, Urzulei, Ussassai, Villagrande Strisaili

IL GRUPPO DI AZIONE LOCALE

Il GAL, costituito nel 1997, è un Consorzio composto da 255 soci (46 pubblici e 209 privati), rappresentativi delle principali componenti istituzionali, economiche e sociali del territorio.
Il GAL ha partecipato alle precedenti esperienze di programmazione comunitaria Leader II, Leader + e Leader Asse IV nella programmazione 2007-2013.

IL TERRITORIO

- Il territorio, prevalentemente collinare, è caratterizzato interamente da aree con problemi complessivi di sviluppo (18 Comuni).
- Area di intervento: 1.545,43 km^2 (il 6% della superficie regionale) dei quali 228,97 km^2 (26,8%) ricadono in parchi nazionali o regionali
- 32.453 abitanti (il 2% della popolazione regionale)
- 18 comuni coinvolti (il 5% della regione) dei quali:
  - 13 sono comuni collinari e 5 montani
  - Il 17% dei comuni (3) sono "Piccoli comuni" fino a 1000 ab.
  - 18 Comuni rientrano nella strategia "Aree Interne" – ossia significativamente distanti dai principali centri di offerta di servizi essenziali (istruzione, salute e mobilità)
- Uso del suolo nell'area del GAL:
  - 70,7% superficie forestale
  - 13,9% superficie agricola (pascoli, seminativi, coltivazioni permanenti)
  - 2,5% aree artificiali (edificate, industriali, infrastrutture, etc)
  - 12,9% altra superficie

USO DEL SUOLO NELL'AREA DEL GAL

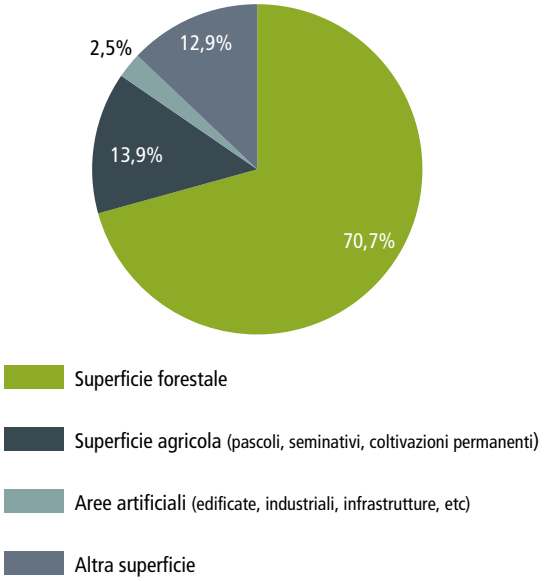

RISORSE FINANZIARIE PER SOTTOMISURA

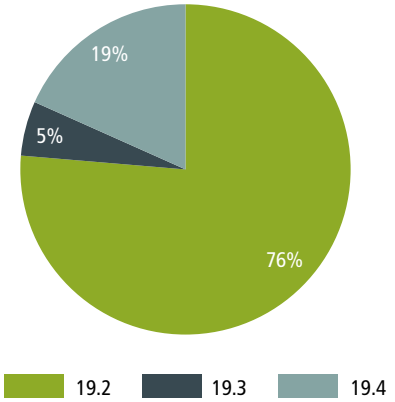

LA STRATEGIA DI SVILUPPO LOCALE

Piano di Sviluppo Locale Ogliastra

I principali ambiti tematici e di intervento individuati dal GAL per la definizione della propria SSL sono:

- Sviluppo e innovazione delle filiere e dei sistemi produttivi locali
- Turismo sostenibile

Una quota significativa delle risorse pubbliche, circa il 76% sono destinate alle azioni per lo sviluppo locale, fra le quali assume una particolare importanza il sostegno a investimenti nella creazione e nello sviluppo di attività extra-agricole (misura 19.2 Strategie di Sviluppo Locale).

Il 5% delle risorse sono riservate alla realizzazione di progetti di cooperazione (misura 19.3 Cooperazione Leader).

Il restante 19% viene utilizzato per la gestione del Piano di Azione e la realizzazione di azioni di animazione, comunicazione e accompagnamento a livello locale per gli attori pubblici e privati, le imprese, gli enti locali e la popolazione (misura 19.4 Costi di esercizio e di animazione).

GAL Sarcidano Barbagia di Seulo

Indirizzo: Corso Vittorio Emanuele, 34
Città: Isili (CA)
Cap: 08033
Tel: 0782 804102
Sito: www.galsarcidanobarbagiadiseulo.it
Email: info@galsarcidanobarbagiadiseulo.it
Contatto: Franco Pinna (Direttore GAL)

Comuni coinvolti:
Mandas, Escolca, Esterzili, Genoni, Gergei, Isili, Laconi, Mandas, Nuragus, Nurallao, Nurri, Orroli, Sadali, Serri, Seui, Seulo, Villanova Tulo

IL GRUPPO DI AZIONE LOCALE

Il GAL, costituito nel 2009, è una Fondazione di partecipazione composta da 147 soci (21 pubblici e 126 privati), rappresentativi delle principali componenti istituzionali, economiche e sociali del territorio.
Il GAL ha partecipato alla precedente esperienza di programmazione comunitaria 2007-2013, Leader-Asse IV.

IL TERRITORIO

- Il territorio, prevalentemente collinare, è caratterizzato interamente da aree con problemi complessivi di sviluppo (16 Comuni).
- Area di intervento: 953,25 km^2 (il 4% della superficie regionale) dei quali 84,28 km^2 (8,8%) ricadono in parchi nazionali o regionali
- 22.555 abitanti (l'1% della popolazione regionale)
- 16 comuni coinvolti (il 4% della regione) dei quali:
  - 12 sono comuni collinari e 4 montani
  - Il 44% dei comuni (7) sono "Piccoli comuni" fino a 1000 ab.
  - 16 Comuni rientrano nella strategia "Aree Interne" – ossia significativamente distanti dai principali centri di offerta di servizi essenziali (istruzione, salute e mobilità)
- Uso del suolo nell'area del GAL:
  - 49,6% superficie forestale
  - 38,1% superficie agricola (pascoli, seminativi, coltivazioni permanenti)
  - 3,3% aree artificiali (edificate, industriali, infrastrutture, etc)
  - 9,0% altra superficie

USO DEL SUOLO NELL'AREA DEL GAL

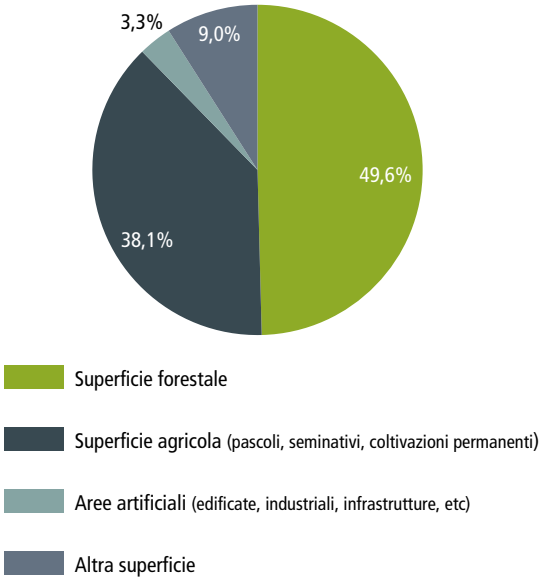

RISORSE FINANZIARIE PER SOTTOMISURA

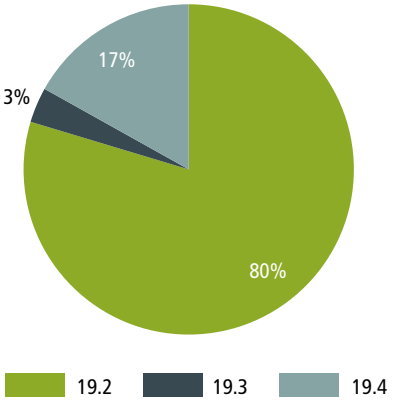

LA STRATEGIA DI SVILUPPO LOCALE

Piano di Sviluppo Locale Sarcidano Barbagia di Seulo

I principali ambiti tematici e di intervento individuati dal GAL per la definizione della propria SSL sono:

- Sviluppo e innovazione delle filiere e dei sistemi produttivi locali
- Turismo sostenibile

Una quota significativa delle risorse pubbliche, circa l'80% sono destinate alle azioni per lo sviluppo locale (misura 19.2 Strategie di Sviluppo Locale).

Il 3% delle risorse sono riservate alla realizzazione di progetti di cooperazione (misura 19.3 Cooperazione Leader).

Il restante 17% viene utilizzato per la gestione del Piano di Azione e la realizzazione di azioni di animazione, comunicazione e accompagnamento a livello locale per gli attori pubblici e privati, le imprese, gli enti locali e la popolazione (misura 19.4 Costi di esercizio e di animazione).

GAL Sinis

Indirizzo: Corso Italia, 108
Città: Cabras (OR)
Cap: 09072
Tel: 0783 399493
Sito: www.galsinis.it
Email: info@galsinis.it
Contatto: Cristiano Deiana (Direttore GAL)

Comuni coinvolti:
Baratili San Pietro, Cabras, Narbolia, Riola Sardo, San Vero Milis

IL GRUPPO DI AZIONE LOCALE

Il GAL, costituito nel 2017, è una Associazione composta da 132 soci (7 pubblici e 125 privati), rappresentativi delle principali componenti istituzionali, economiche e sociali del territorio.

IL TERRITORIO

- Il territorio, di pianura, è caratterizzato interamente da zone rurali intermedie (5 Comuni).
- Area di intervento: 269,44 km^2 (l'1% della superficie regionale)
- 16.834 abitanti (l'1% della popolazione regionale)
- 5 comuni coinvolti (l'1% della regione) dei quali:
  - 5 sono comuni di pianura
  - 1 Comune rientra nella strategia "Aree Interne" – ossia significativamente distanti dai principali centri di offerta di servizi essenziali (istruzione, salute e mobilità)
- Uso del suolo nell'area del GAL:
  - 11,3% superficie forestale
  - 67,5% superficie agricola (pascoli, seminativi, coltivazioni permanenti)
  - 4,3% aree artificiali (edificate, industriali, infrastrutture, etc)
  - 16,9% altra superficie

USO DEL SUOLO NELL'AREA DEL GAL

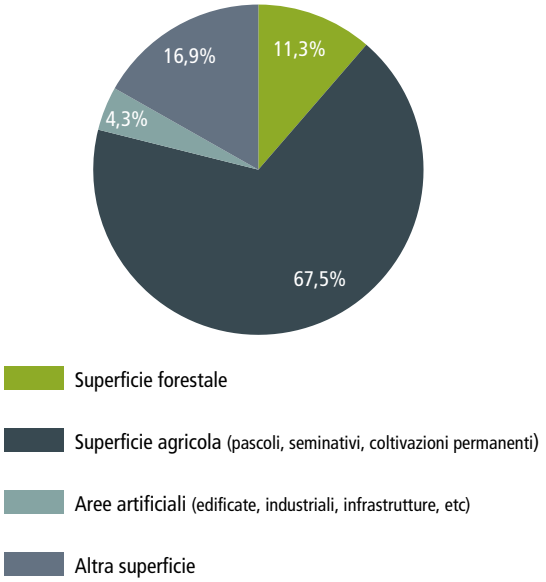

RISORSE FINANZIARIE PER SOTTOMISURA

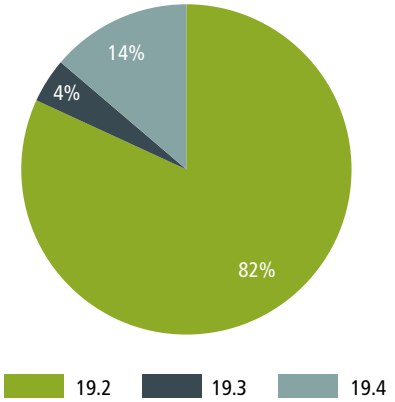

LA STRATEGIA DI SVILUPPO LOCALE

Piano di Sviluppo Locale Sinis

I principali ambiti tematici e di intervento individuati dal GAL per la definizione della propria SSL sono:

- Sviluppo e innovazione delle filiere e dei sistemi produttivi locali
- Turismo sostenibile

Una quota significativa delle risorse pubbliche, circa l'82% sono destinate alle azioni per lo sviluppo locale, fra le quali assume una particolare importanza il sostegno a investimenti nella creazione e nello sviluppo di attività extra-agricole (misura 19.2 Strategie di Sviluppo Locale).

Il 4% delle risorse sono riservate alla realizzazione di progetti di cooperazione (misura 19.3 Cooperazione Leader).

Il restante 14% viene utilizzato per la gestione del Piano di Azione e la realizzazione di azioni di animazione, comunicazione e accompagnamento a livello locale per gli attori pubblici e privati, le imprese, gli enti locali e la popolazione (misura 19.4 Costi di esercizio e di animazione).

GAL Sole Grano Terra (SGT)

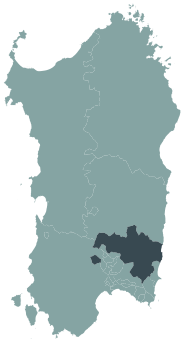

Indirizzo: via Croce di Ferro, 32
Città: San Basilio (CA)
Cap: 09040
Tel: 070 989497
Sito: www.galsgt.it
Email: info@galsgt.it
Contatto: Silvia Doneddu (Direttore GAL)

Comuni coinvolti:
Armungia, Ballao, Burcei, Escaplano, Gesico, Goni, Guamaggiore, Guasila, Nuraminis, San Basilio, San Nicolò, San Vito, Selegas, Senorbì, Silius, Siurgus Donigala, Suelli, Villasalto, Villaputzu

IL GRUPPO DI AZIONE LOCALE

Il GAL, costituito nel 2009, è una Fondazione di partecipazione composta da 209 soci (25 pubblici e 184 privati), rappresentativi delle principali componenti istituzionali, economiche e sociali del territorio.
Il GAL ha partecipato alla precedente esperienza di programmazione comunitaria 2007-2013, Leader-Asse IV.

IL TERRITORIO

- Il territorio, prevalentemente collinare, è caratterizzato da aree con problemi complessivi di sviluppo (17 Comuni) associate ad altre zone rurali intermedie (2 Comuni).
- Area di intervento: 1.249,86 km^2 (il 5% della superficie regionale)
- 35.550 abitanti (il 2% della popolazione regionale)
- 19 comuni coinvolti (il 5% della regione) dei quali:
  - 17 sono comuni collinari e 2 di pianura
  - Il 26% dei comuni (5) sono "Piccoli comuni" fino a 1000 ab.
  - 19 Comuni rientrano nella strategia "Aree Interne" – ossia significativamente distanti dai principali centri di offerta di servizi essenziali (istruzione, salute e mobilità)
- Uso del suolo nell'area del GAL:
  - 60,6% superficie forestale
  - 27,1% superficie agricola (pascoli, seminativi, coltivazioni permanenti)
  - 2,5% aree artificiali (edificate, industriali, infrastrutture, etc)
  - 9,9% altra superficie

USO DEL SUOLO NELL'AREA DEL GAL

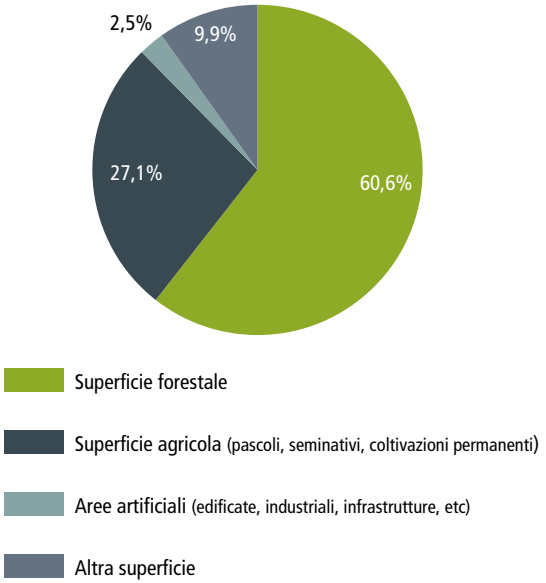

RISORSE FINANZIARIE PER SOTTOMISURA

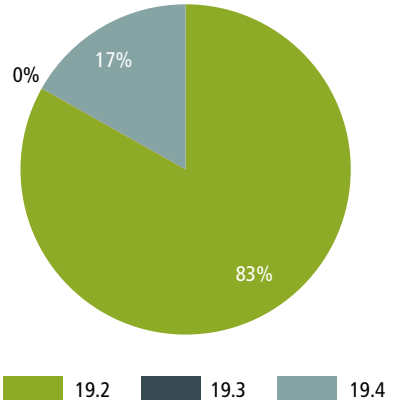

LA STRATEGIA DI SVILUPPO LOCALE

Piano di Sviluppo Locale SGT

Il principale ambito tematico e di intervento individuato dal GAL per la definizione della propria SSL è:

- Turismo sostenibile

Una quota significativa delle risorse pubbliche, circa l'83% sono destinate alle azioni per lo sviluppo locale (misura 19.2 Strategie di Sviluppo Locale).

Il restante 17% viene utilizzato per la gestione del Piano di Azione e la realizzazione di azioni di animazione, comunicazione e accompagnamento a livello locale per gli attori pubblici e privati, le imprese, gli enti locali e la popolazione (misura 19.4 Costi di esercizio e di animazione).

GAL Sulcis Iglesiente Capoterra e Campidano di Cagliari

Indirizzo: Via Aldo Moro snc
Città: Masainas (CI)
Cap: 09010
Tel: 0781 697025
Sito: www.galsulcisiglesiente.it
Email: gal.sulcisiglesiente@tiscali.it
Contatto: Nicoletta Piras (Direttore GAL)

Comuni coinvolti:
Domus de Maria, Pula, Siliqua, Teulada, Vallermosa, Buggerru, Carloforte, Domusnovas, Fluminimaggiore, Giba, Gonnesa, Masainas, Nuxis, Perdaxius, Piscinas, San Giovanni Suergiu, Santadi, Sant'Anna Arresi, Sant'Antioco, Tratalias, Villamassargia, Villaperuccio

IL GRUPPO DI AZIONE LOCALE

Il GAL, costituito nel 1994, è una Società Consortile a responsabilità limitata composta da 174 soci (36 pubblici e 138 privati), rappresentativi delle principali componenti istituzionali, economiche e sociali del territorio.
Il GAL ha partecipato alle precedenti esperienze di programmazione comunitaria Leader II e Leader-Asse IV nella programmazione 2007-2013.

IL TERRITORIO

- Il territorio, prevalentemente collinare, è caratterizzato da aree con problemi complessivi di sviluppo (20 Comuni) associate ad altre zone rurali intermedie (2 Comuni).
- Area di intervento: 1.704,47 km^2 (il 7% della superficie regionale)
- 77.561 abitanti (il 5% della popolazione regionale)
- 22 comuni coinvolti (il 6% della regione) dei quali:
  - 20 sono comuni collinari e 2 di pianura
  - Il 5% dei comuni (1) sono "Piccoli comuni" fino a 1000 ab.
  - 16 Comuni rientrano nella strategia "Aree Interne" – ossia significativamente distanti dai principali centri di offerta di servizi essenziali (istruzione, salute e mobilità)
- Uso del suolo nell'area del GAL:
  - 55,8% superficie forestale
  - 28,6% superficie agricola (pascoli, seminativi, coltivazioni permanenti)
  - 3,6% aree artificiali (edificate, industriali, infrastrutture, etc)
  - 12% altra superficie

USO DEL SUOLO NELL'AREA DEL GAL

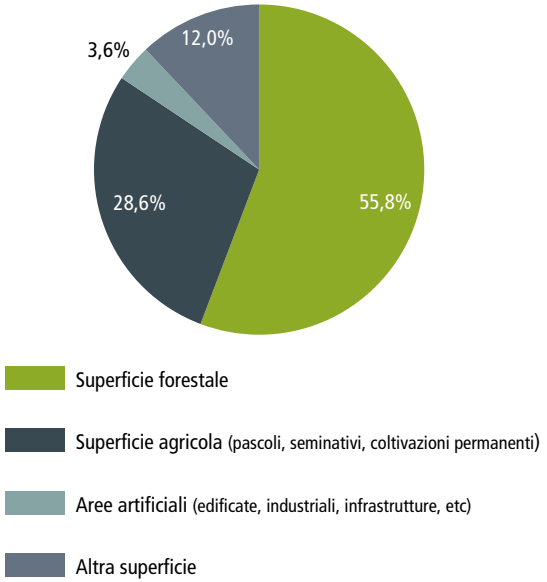

RISORSE FINANZIARIE PER SOTTOMISURA

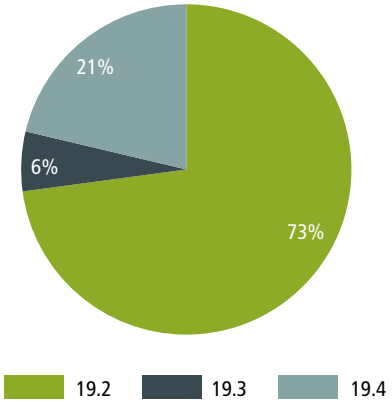

LA STRATEGIA DI SVILUPPO LOCALE

Qualità e sostenibilità per un distretto rurale integrato

I principali ambiti tematici e di intervento individuati dal GAL per la definizione della propria SSL sono:

- Sviluppo e innovazione delle filiere e dei sistemi produttivi locali
- Qualità della vita, dell'accoglienza, e dell'esperienza di fruizione consapevole del territorio

Una quota significativa delle risorse pubbliche, circa il 73% sono destinate alle azioni per lo sviluppo locale, fra le quali assume una particolare importanza il sostegno a investimenti nella creazione e nello sviluppo di attività extra-agricole (misura 19.2 Strategie di Sviluppo Locale).

Il 6% delle risorse sono riservate alla realizzazione di progetti di cooperazione (misura 19.3 Cooperazione Leader).

Il restante 21% viene utilizzato per la gestione del Piano di Azione e la realizzazione di azioni di animazione, comunicazione e accompagnamento a livello locale per gli attori pubblici e privati, le imprese, gli enti locali e la popolazione (misura 19.4 Costi di esercizio e di animazione).

GAL Terras de Olia

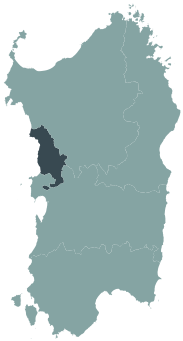

Indirizzo: Via Vittorio Emanuele, 78
Città: Cuglieri (OR)
Cap: 09073
Tel: 0785 39102
Sito: www.galterrasdeolia.it
Email: animatrice@galterrasdeolia.it
Contatto: Daniela Carboni (Direttore GAL)

Comuni coinvolti:
Bauladu, Bonarcado, Cuglieri, Milis, Nurachi, Santu Lussurgiu, Scano di Montiferro, Seneghe, Sennariolo, Tramatza, Tresnuraghes, Zeddiani, Bosa, Flussio, Magomadas, Modolo, Montresta, Sagama, Suni, Tinnura

IL GRUPPO DI AZIONE LOCALE
Il GAL, costituito nel 2017, è una Associazione composta da 153 soci (26 pubblici e 127 privati), rappresentativi delle principali componenti istituzionali, economiche e sociali del territorio.

IL TERRITORIO
- Il territorio, prevalentemente collinare, è caratterizzato da aree con problemi complessivi di sviluppo (15 Comuni) associate ad altre zone rurali intermedie (5 Comuni).
- Area di intervento: 742,37 km^2 (il 3% della superficie regionale)
- 29.356 abitanti (il 2% della popolazione regionale)
- 20 comuni coinvolti (il 5% della regione) dei quali:
  - 15 sono comuni collinari e 5 di pianura
  - Il 45% dei comuni (9) sono "Piccoli comuni" fino a 1000 ab.
  - 15 Comuni rientrano nella strategia "Aree Interne" – ossia significativamente distanti dai principali centri di offerta di servizi essenziali (istruzione, salute e mobilità)
- Uso del suolo nell'area del GAL:
  - 36,3% superficie forestale
  - 51% superficie agricola (pascoli, seminativi, coltivazioni permanenti)
  - 2,7% aree artificiali (edificate, industriali, infrastrutture, etc)
  - 10% altra superficie

USO DEL SUOLO NELL'AREA DEL GAL

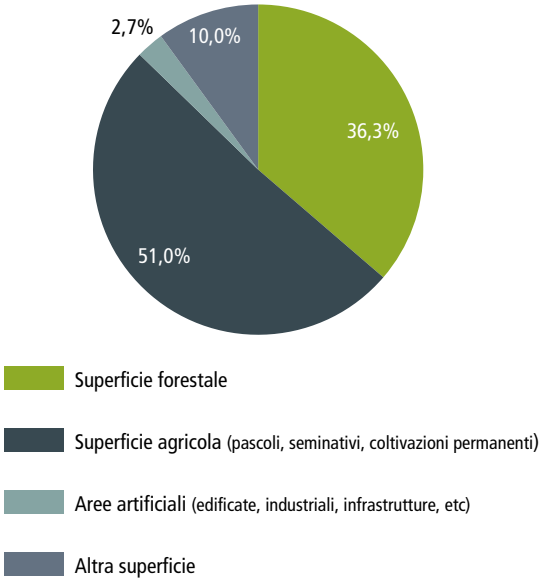

RISORSE FINANZIARIE PER SOTTOMISURA

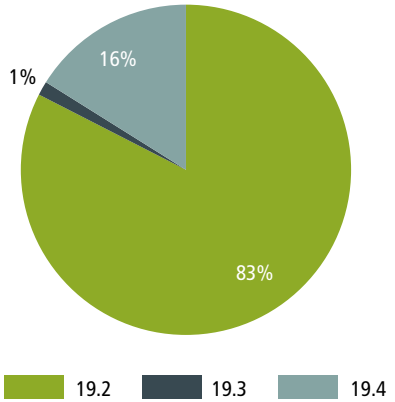

LA STRATEGIA DI SVILUPPO LOCALE

Piano di Sviluppo Locale Terras de Olia

I principali ambiti tematici e di intervento individuati dal GAL per la definizione della propria SSL sono:

- Sviluppo e innovazione delle filiere e dei sistemi produttivi locali
- Turismo sostenibile

Una quota significativa delle risorse pubbliche, circa l'83% sono destinate alle azioni per lo sviluppo locale, fra le quali assume una particolare importanza il sostegno a investimenti nella creazione e nello sviluppo di attività extra-agricole (misura 19.2 Strategie di Sviluppo Locale).

L'1% delle risorse sono riservate alla realizzazione di progetti di cooperazione (misura 19.3 Cooperazione Leader).

Il restante 16% viene utilizzato per la gestione del Piano di Azione e la realizzazione di azioni di animazione, comunicazione e accompagnamento a livello locale per gli attori pubblici e privati, le imprese, gli enti locali e la popolazione (misura 19.4 Costi di esercizio e di animazione).

I GAL IN SICILIA

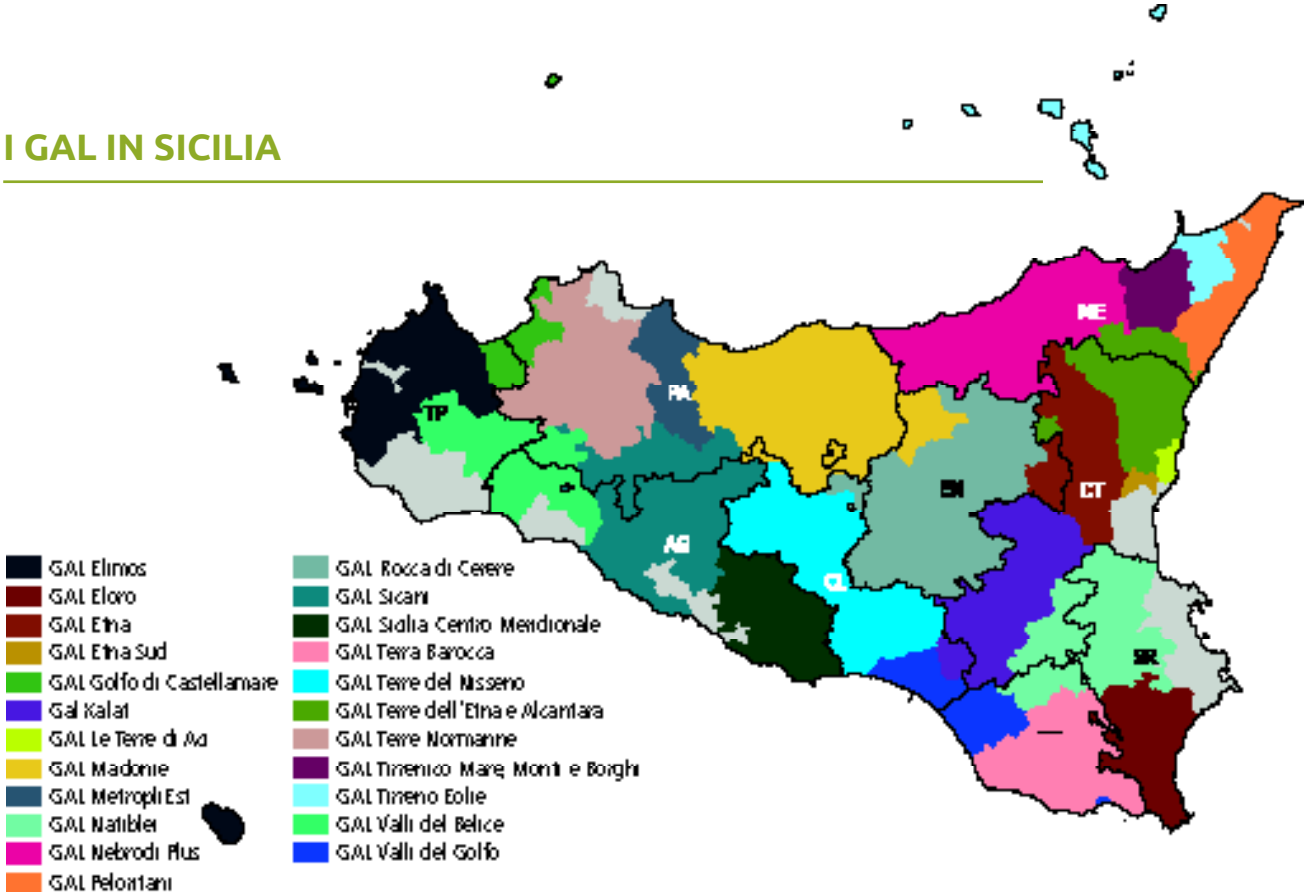

La Misura 19 in Sicilia contribuisce alla Priorità 6 "Adoperarsi per l'inclusione sociale, la riduzione della povertà e lo sviluppo economico nelle zone rurali". Le Strategie di Sviluppo Locale, proposte dai GAL della Sicilia, sono principalmente finalizzate a sostenere:

- Lo sviluppo e innovazione delle filiere e dei sistemi produttivi locali;
- Il turismo sostenibile;
- La valorizzazione di beni culturali e patrimonio artistico legato al territorio;
- L'inclusione sociale di specifici gruppi svantaggiati e/o marginali;
- La valorizzazione e gestione delle risorse ambientali e naturali.

LEADER INTERVIENE

- Nell'83% del territorio regionale
- Dove risiedono 2.798.183 abitanti
- Coinvolgendo 361 comuni

RISORSE M19 PER SOTTOMISURA

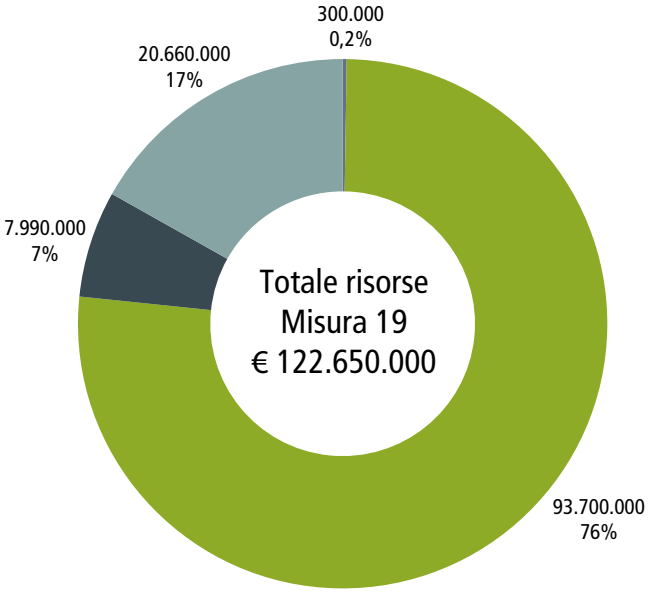

19.1
Sostegno preparatorio

19.2
Sostegno all'esecuzione degli interventi nell'ambito della strategia di sviluppo locale di tipo partecipativo

19.3
Preparazione e realizzazione delle attività di cooperazione del GAL

19.4
Sostegno per i costi di gestione e animazione

GAL Elimos

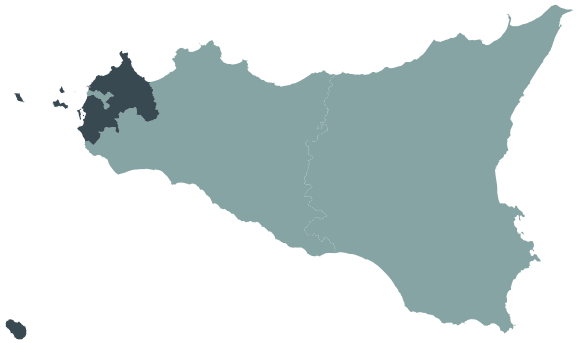

Indirizzo: Via G. Mazzini, 42
Città: Calatafimi Segesta (TP)
Cap: 91013
Tel: 0924 950094
Sito: www.galelimos.it
Email: info@galelimos.it
Contatto: Rocco Lima (Direttore GAL)

Comuni coinvolti:
Buseto Palizzolo, Calatafimi-Segesta, Castellammare del Golfo, Custonaci, Erice, Favignana, Marsala, Pantelleria, San Vito Lo Capo, Trapani, Valderice, Vita

IL GRUPPO DI AZIONE LOCALE

Il GAL, costituito nel 2011, è una Società consortile, composta da 60 soci (16 pubblici e 44 privati), rappresentativi delle principali componenti istituzionali, economiche e sociali del territorio.
Il GAL ha partecipato alla precedente esperienza di programmazione comunitaria 2007-2013, Leader-Asse IV.

IL TERRITORIO

- Il territorio, prevalentemente collinare, è caratterizzato da aree rurali intermedie (11 Comuni) associate ad altre zone dove insiste un'agricoltura intensiva e specializzata (1 Comune).
- Area di intervento: 960,54 km^2 (il 4% della superficie regionale) dei quali 59,13 km^2 (4,8%) ricadono in parchi nazionali o regionali.
- 168.377 abitanti (il 3% della popolazione regionale)
- 12 comuni coinvolti (il 3% della regione) dei quali:
  - 9 sono comuni collinari e 3 di pianura
  - 7 comuni rientrano nella strategia "Aree Interne" – ossia significativamente distanti dai principali centri di offerta di servizi essenziali (istruzione, salute e mobilità).
- Uso del suolo nell'area del GAL:
  - 16,3% superficie forestale
  - 63,9% superficie agricola (pascoli, seminativi, coltivazioni permanenti)
  - 10,2% aree artificiali (edificate, industriali, infrastrutture, etc)
  - 9,6% altra superficie

USO DEL SUOLO NELL'AREA DEL GAL

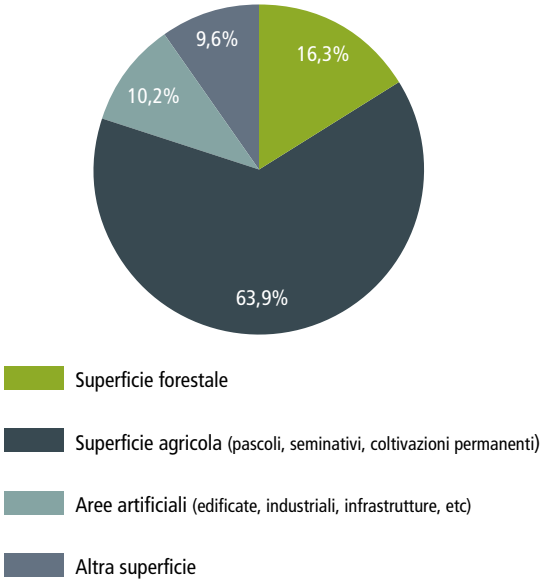

RISORSE FINANZIARIE PER SOTTOMISURA

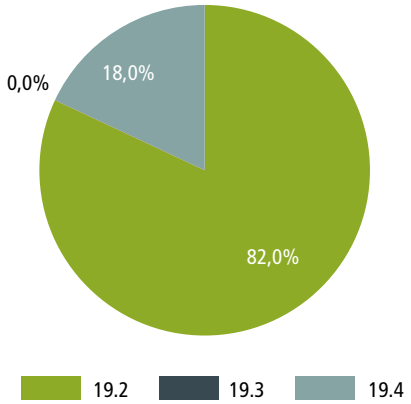

LA STRATEGIA DI SVILUPPO LOCALE

Terre degli Elimi 2020

I principali ambiti tematici e di intervento individuati dal GAL per la definizione della propria SSL sono:

- Turismo sostenibile
- Valorizzazione e gestione delle risorse ambientali e naturali
- Inclusione sociale di specifici gruppi svantaggiati e/o marginali

Una quota significativa delle risorse pubbliche, circa l'82% sono destinate alle azioni per lo sviluppo locale, fra le quali assume una particolare importanza il sostegno alla creazione e sviluppo di attività extra agricole (misura 19.2 Strategie di Sviluppo Locale).

Il restante 18% viene utilizzato per la gestione del Piano di Azione e la realizzazione di azioni di animazione, comunicazione e accompagnamento a livello locale per gli attori pubblici e privati, le imprese, gli enti locali e la popolazione (misura 19.4 Costi di esercizio e di animazione).

GAL Eloro

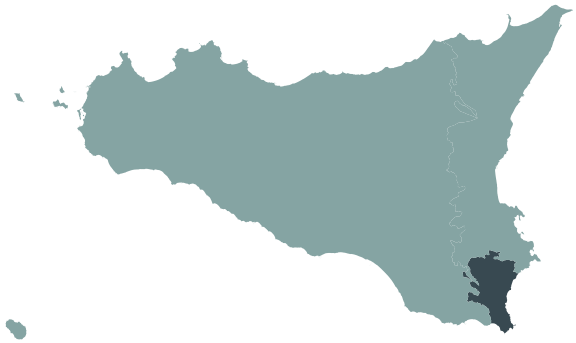

Indirizzo: Via Ruggero Settimo, 9
Città: Noto (SR)
Cap: 96017
Tel: 0931 836108
Sito: www.galeloro.org
Email: info@galeloro.it
Contatto: Vincenzo Dell'Albani (Presidente GAL)

Comuni coinvolti:
Avola, Noto, Pachino, Rosolini,
Portopalo di Capo Passero

IL GRUPPO DI AZIONE LOCALE

Il GAL, costituito nel 1999, è una Società consortile, composta da 93 soci (13 pubblici e 80 privati), rappresentativi delle principali componenti istituzionali, economiche e sociali del territorio.
Il GAL ha partecipato alle precedenti esperienze di programmazione comunitaria Leader II, Leader + e Leader Asse IV nella programmazione 2007-2013.

IL TERRITORIO

- Il territorio, collinare, è caratterizzato interamente da aree con problemi complessivi di sviluppo (5 Comuni).
- Area di intervento: 772,13 km^2 (il 3% della superficie regionale) dei quali 39,16 km^2 (5,1%) ricadono in parchi nazionali o regionali.
- 102.375 abitanti (il 2% della popolazione regionale)
- 5 comuni coinvolti (l'1% della regione) dei quali:
  - 5 sono comuni collinari
  - 5 comuni rientrano nella strategia "Aree Interne" – ossia significativamente distanti dai principali centri di offerta di servizi essenziali (istruzione, salute e mobilità).
- Uso del suolo nell'area del GAL:
  - 9,9% superficie forestale
  - 70,9% superficie agricola (pascoli, seminativi, coltivazioni permanenti)
  - 4,5% aree artificiali (edificate, industriali, infrastrutture, etc)
  - 14,8% altra superficie

USO DEL SUOLO NELL'AREA DEL GAL

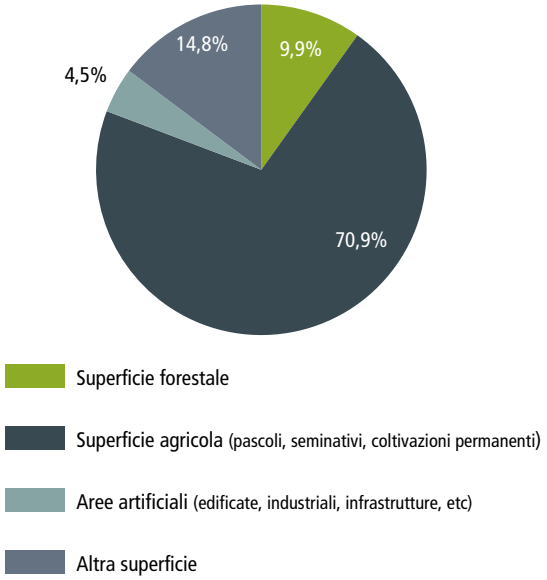

RISORSE FINANZIARIE PER SOTTOMISURA

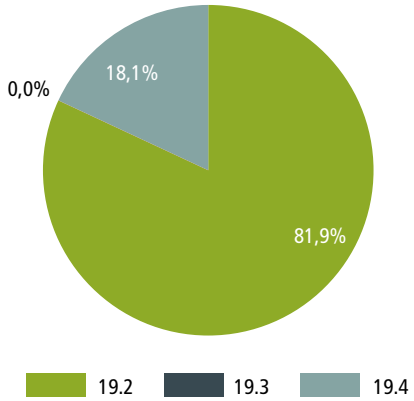

LA STRATEGIA DI SVILUPPO LOCALE

Eloro 2020

I principali ambiti tematici e di intervento individuati dal GAL per la definizione della propria SSL sono:

- Turismo sostenibile
- Sviluppo e innovazione delle filiere e dei sistemi produttivi locali

Una quota significativa delle risorse pubbliche, circa l'82% sono destinate alle azioni per lo sviluppo locale, fra le quali assume una particolare importanza il sostegno alla creazione e sviluppo di attività extra agricole (misura 19.2 Strategie di Sviluppo Locale).

Il restante 18% viene utilizzato per la gestione del Piano di Azione e la realizzazione di azioni di animazione, comunicazione e accompagnamento a livello locale per gli attori pubblici e privati, le imprese, gli enti locali e la popolazione (misura 19.4 Costi di esercizio e di animazione).

GAL Etna Sud

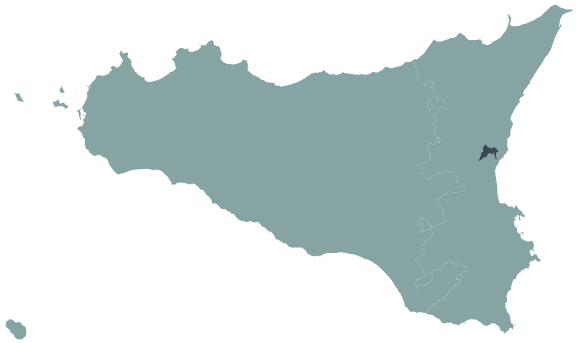

Indirizzo: Via del Bosco, 19
Città: Mascalucia (CT)
Cap: 95030
Tel: 095 7276340
Sito: www.galetnasud.it
Email: info@galetnasud.it
Contatto: Vincenzo Magra (Presidente GAL)

Comuni coinvolti:
Camporotondo Etneo, Mascalucia,
San Giovanni la Punta, San Pietro Clarenza,
Tremestieri Etneo

IL GRUPPO DI AZIONE LOCALE

Il GAL, costituito nel 2016, è una Società consortile, composta da 30 soci (5 pubblici e 25 privati) rappresentativi delle principali componenti istituzionali, economiche e sociali del territorio.

IL TERRITORIO

- Il territorio, collinare, è caratterizzato interamente da aree con problemi complessivi di sviluppo (5 Comuni).
- Area di intervento: 46,47 km^2 (0,2% della superficie regionale)
- 84.643 abitanti (il 2% della popolazione regionale)
- 5 comuni coinvolti (l'1% della regione) dei quali:
  - 5 sono comuni collinari
- Uso del suolo nell'area del GAL:
  - 9,1% superficie forestale
  - 18,3% superficie agricola (pascoli, seminativi, coltivazioni permanenti)
  - 48,7% aree artificiali (edificate, industriali, infrastrutture, etc)
  - 23,9% altra superficie

USO DEL SUOLO NELL'AREA DEL GAL

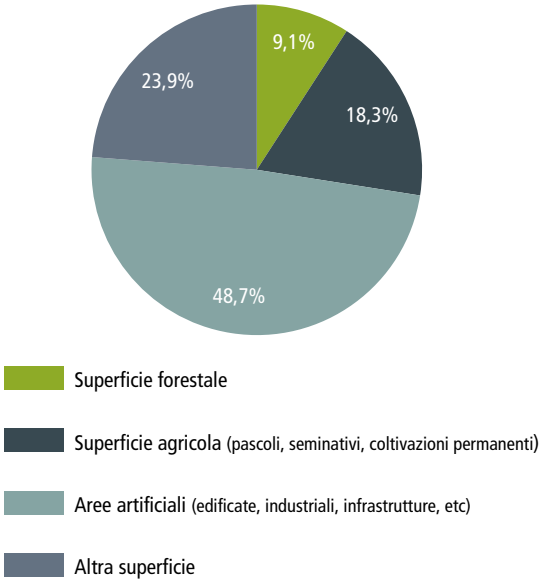

RISORSE FINANZIARIE PER SOTTOMISURA

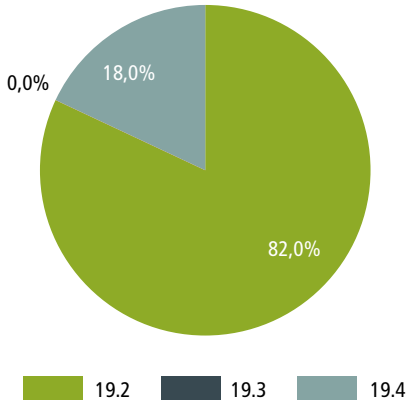

LA STRATEGIA DI SVILUPPO LOCALE

EtnaSud 2020

I principali ambiti tematici e di intervento individuati dal GAL per la definizione della propria SSL sono:

- Turismo sostenibile
- Sviluppo e innovazione delle filiere e dei sistemi produttivi locali

Una quota significativa delle risorse pubbliche, circa l'82% sono destinate alle azioni per lo sviluppo locale, fra le quali assume una particolare importanza il sostegno alla creazione o sviluppo di imprese extra-agricole nei settori commercio-artigianale-turistico-servizi e innovazione tecnologica (misura 19.2 Strategie di Sviluppo Locale).

Il restante 18% viene utilizzato per la gestione del Piano di Azione e la realizzazione di azioni di animazione, comunicazione e accompagnamento a livello locale per gli attori pubblici e privati, le imprese, gli enti locali e la popolazione (misura 19.4 Costi di esercizio e di animazione).

GAL Etna

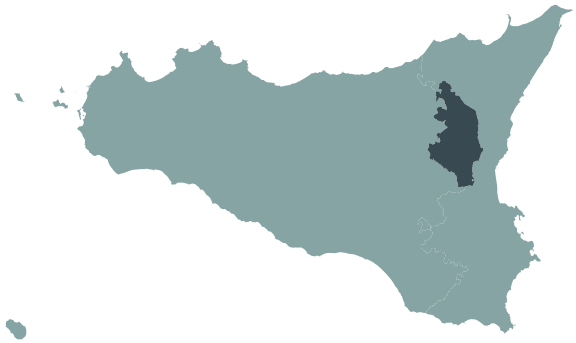

Indirizzo: Via Vittorio Emanuele, 124/b
Città: Biancavilla (CT)
Cap: 95033
Tel: 095 687567
Sito: www.galetna.it
Email: info@galetna.it
Contatto: Vincenzo Maccarrone (Presidente GAL)

Comuni coinvolti:
Catenanuova, Centuripe, Adrano, Belpasso, Biancavilla, Bronte, Maletto, Paternò, Santa Maria di Licodia, Maniace, Ragalna

IL GRUPPO DI AZIONE LOCALE

Il GAL, costituito nel 2010, è una Società consortile, composta da 82 soci (23 pubblici e 59 privati) rappresentativi delle principali componenti istituzionali, economiche e sociali del territorio.
Il GAL ha partecipato alla precedente esperienza di programmazione comunitaria 2007-2013, Leader-Asse IV.

IL TERRITORIO

– Il territorio, prevalentemente montano, è caratterizzato interamente da aree con problemi complessivi di sviluppo (11 Comuni).
– Area di intervento: 1.045,26 km^2 (il 4% della superficie regionale) dei quali 320,24 km^2 (30,6%) ricadono in parchi nazionali o regionali.
– 182.016 abitanti (il 4% della popolazione regionale)
– 11 comuni coinvolti (il 3% della regione) dei quali:
  • 6 sono comuni montani e 5 collinari
  • 10 comuni rientrano nella strategia “Aree Interne” – ossia significativamente distanti dai principali centri di offerta di servizi essenziali (istruzione, salute e mobilità).
– Uso del suolo nell’area del GAL:
  • 16,4% superficie forestale
  • 53,9% superficie agricola (pascoli, seminativi, coltivazioni permanenti)
  • 5,3% aree artificiali (edificate, industriali, infrastrutture, etc)
  • 24,4% altra superficie

USO DEL SUOLO NELL'AREA DEL GAL

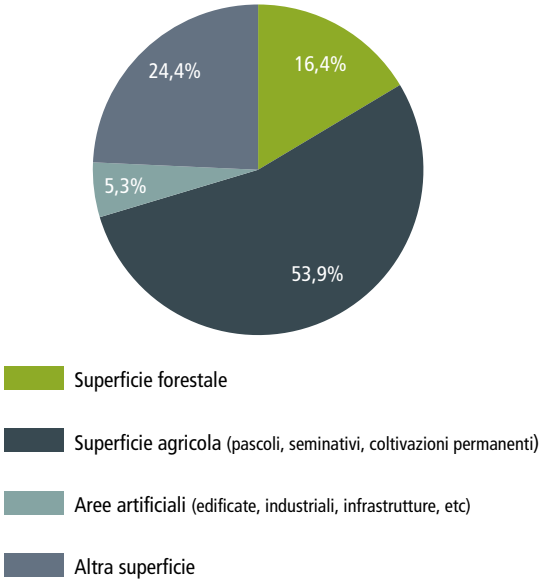

RISORSE FINANZIARIE PER SOTTOMISURA

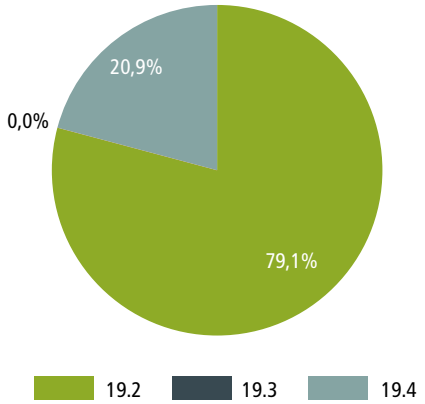

LA STRATEGIA DI SVILUPPO LOCALE

ITACA

I principali ambiti tematici e di intervento individuati dal GAL per la definizione della propria SSL sono:

- Turismo sostenibile
- Sviluppo e innovazione delle filiere e dei sistemi produttivi locali
- Valorizzazione dei beni culturali e patrimonio artistico legato al territorio

Una quota significativa delle risorse pubbliche, circa il 79% sono destinate alle azioni per lo sviluppo locale, fra le quali assume una particolare importanza il sostegno alla diversificazione dell'attività agricola verso la creazione e sviluppo di attività extra agricole (misura 19.2 Strategie di Sviluppo Locale).

Il restante 21% viene utilizzato per la gestione del Piano di Azione e la realizzazione di azioni di animazione, comunicazione e accompagnamento a livello locale per gli attori pubblici e privati, le imprese, gli enti locali e la popolazione (misura 19.4 Costi di esercizio e di animazione).

GAL Golfo di Castellammare

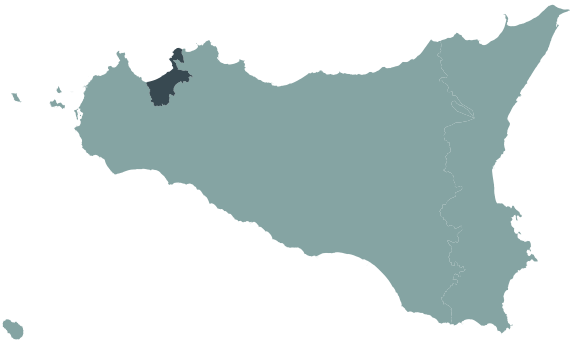

Indirizzo: Via Porta Stella, 47/49
Città: Alcamo (TP)
Cap: 91011
Tel: 0924 26090
Sito: www.galgolfodicastellammare.eu
Email: info@golfodicastellammare.eu
Contatto: Pietro Puccio (Presidente GAL)

Comuni coinvolti:
Alcamo, Balestrate, Borgetto, Cinisi, Partinico, Terrasini, Trappeto, Ustica

IL GRUPPO DI AZIONE LOCALE

Il GAL, costituito nel 2010, è una Società consortile, composta da 137 soci (17 pubblici e 120 privati) rappresentativi delle principali componenti istituzionali, economiche e sociali del territorio.
Il GAL ha partecipato alla precedente esperienza di programmazione comunitaria 2007-2013, Leader-Asse IV.

IL TERRITORIO

- Il territorio, prevalentemente di pianura, è caratterizzato da aree rurali dove insiste un'agricoltura intensiva e specializzata (4 Comuni), associate ad aree con problemi complessivi di sviluppo (4 Comuni).
- Area di intervento: 336,85 km^2 (l'1% della superficie regionale) dei quali 5,28 km^2 (1,6%) ricadono in parchi nazionali o regionali.
- 118.663 abitanti (il 2% della popolazione regionale)
- 8 comuni coinvolti (il 2% della regione) dei quali:
  - 5 sono comuni di pianura e 3 collinari
  - 6 comuni rientrano nella strategia "Aree Interne" – ossia significativamente distanti dai principali centri di offerta di servizi essenziali (istruzione, salute e mobilità).
- Uso del suolo nell'area del GAL:
  - 8,5% superficie forestale
  - 73,8% superficie agricola (pascoli, seminativi, coltivazioni permanenti)
  - 11,9% aree artificiali (edificate, industriali, infrastrutture, etc)
  - 5,8% altra superficie

USO DEL SUOLO NELL'AREA DEL GAL

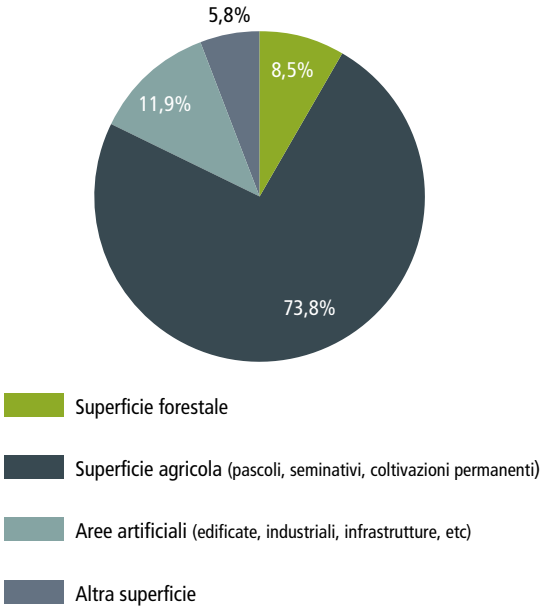

RISORSE FINANZIARIE PER SOTTOMISURA

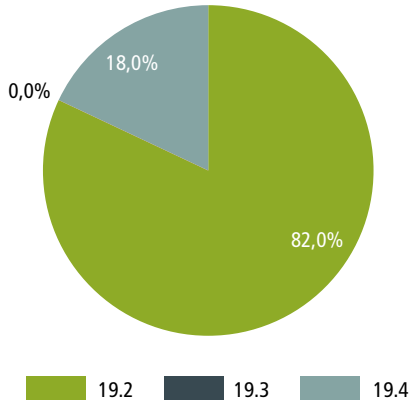

LA STRATEGIA DI SVILUPPO LOCALE

Golfo di Castellammare

I principali ambiti tematici e di intervento individuati dal GAL per la definizione della propria SSL sono:

- Turismo sostenibile
- Sviluppo e innovazione delle filiere e dei sistemi produttivi locali
- Inclusione sociale di specifici gruppi svantaggiati e/o marginali

Una quota significativa delle risorse pubbliche, circa l'82% sono destinate alle azioni per lo sviluppo locale, fra le quali assume una particolare importanza il sostegno a investimenti di fruizione pubblica in infrastrutture ricreative, informazioni turistiche e infrastrutture turistiche su piccola scala (misura 19.2 Strategie di Sviluppo Locale).

Il restante 18% viene utilizzato per la gestione del Piano di Azione e la realizzazione di azioni di animazione, comunicazione e accompagnamento a livello locale per gli attori pubblici e privati, le imprese, gli enti locali e la popolazione (misura 19.4 Costi di esercizio e di animazione).

GAL Kalat

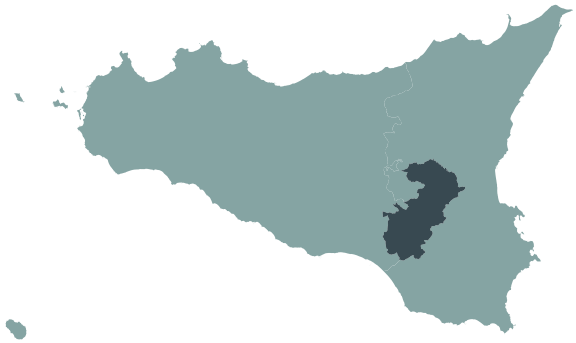

Indirizzo: Via Santa Maria di Gesù, 90
Città: Caltagirone (CT)
Cap: 95041
Tel: 0933 22088
Sito: www.galkalat.it
Email: info@galkalat.it
Contatto: Alessandra Foti (Presidente GAL)

Comuni coinvolti:
Niscemi, Caltagirone, Castel di Iudica, Grammichele, Mineo, Mirabella Imbaccari, Palagonia, Raddusa, Ramacca, San Cono, San Michele di Ganzaria, Mazzarrone

IL GRUPPO DI AZIONE LOCALE

Il GAL, costituito nel 2009, è una Società consortile, composta da 92 soci (23 pubblici e 69 privati), rappresentativi delle principali componenti istituzionali, economiche e sociali del territorio.
Il GAL ha partecipato alla precedente esperienza di programmazione comunitaria 2007-2013, Leader-Asse IV.

IL TERRITORIO

– Il territorio, collinare, è caratterizzato interamente da aree con problemi complessivi di sviluppo (12 Comuni).
– Area di intervento: 1.330,89 km^2 (il 5% della superficie regionale) dei quali 93,62 km^2 (7%) ricadono in parchi nazionali o regionali.
– 135.154 abitanti (il 3% della popolazione regionale)
– 12 comuni coinvolti (il 3% della regione) dei quali:
  • 12 sono comuni collinari
  • 12 comuni rientrano nella strategia “Aree Interne” – ossia significativamente distanti dai principali centri di offerta di servizi essenziali (istruzione, salute e mobilità).
– Uso del suolo nell’area del GAL:
  • 6,8% superficie forestale
  • 76,4% superficie agricola (pascoli, seminativi, coltivazioni permanenti)
  • 3,2% aree artificiali (edificate, industriali, infrastrutture, etc)
  • 13,6% altra superficie

USO DEL SUOLO NELL'AREA DEL GAL

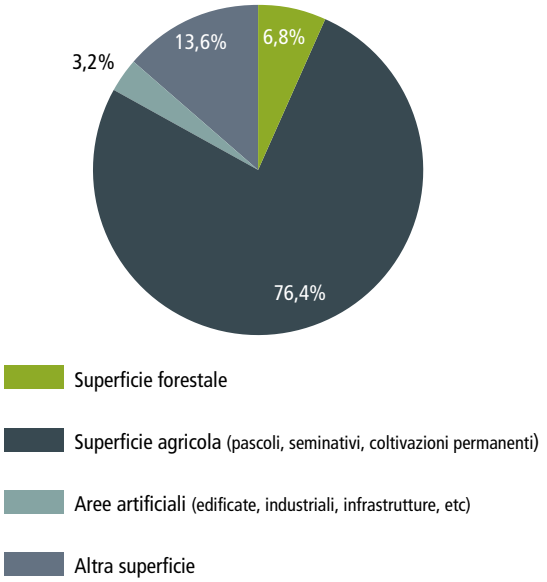

RISORSE FINANZIARIE PER SOTTOMISURA

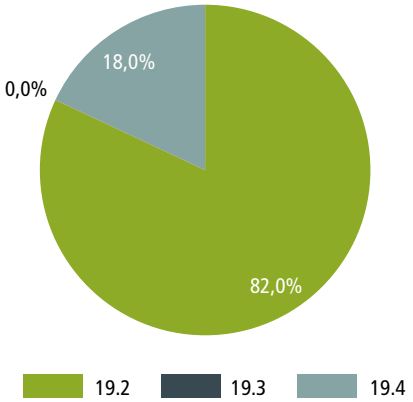

LA STRATEGIA DI SVILUPPO LOCALE

Calatino 2020

I principali ambiti tematici e di intervento individuati dal GAL per la definizione della propria SSL sono:

- Sviluppo e innovazione delle filiere e dei sistemi produttivi locali
- Turismo sostenibile

Una quota significativa delle risorse pubbliche, circa l'82% sono destinate alle azioni per lo sviluppo locale, fra le quali assume una particolare importanza il sostegno alla diversificazione dell'attività agricole verso la creazione e sviluppo di attività extra-agricole (misura 19.2 Strategie di Sviluppo Locale).

Il restante 18% viene utilizzato per la gestione del Piano di Azione e la realizzazione di azioni di animazione, comunicazione e accompagnamento a livello locale per gli attori pubblici e privati, le imprese, gli enti locali e la popolazione (misura 19.4 Costi di esercizio e di animazione).

GAL Le Terre di Aci

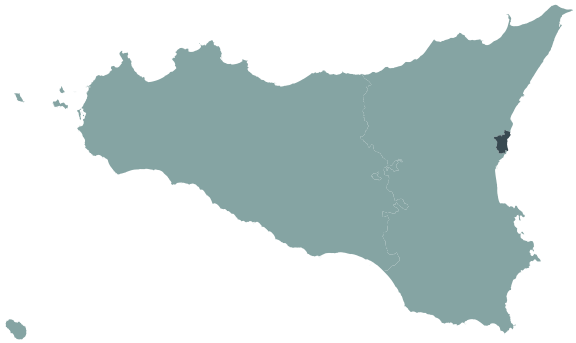

Indirizzo: Via Lancaster, 13
Città: Acireale (CT)
Cap: 95024
Tel: 095 895242
Sito: www.galterrediaci.com
Email: galterrediaciscarl@gmail.com
Contatto: Roberto Barbagallo (Presidente GAL)

Comuni coinvolti:
Aci Bonaccorsi, Aci Catena, Acireale,
Aci Sant'Antonio, Valverde

IL GRUPPO DI AZIONE LOCALE

Il GAL, costituito nel 2016, è una Società consortile, composta da 15 soci (5 pubblici e 10 privati) rappresentativi delle principali componenti istituzionali, economiche e sociali del territorio.

IL TERRITORIO

- Il territorio, collinare, è caratterizzato interamente da aree con problemi complessivi di sviluppo (5 Comuni).
- Area di intervento: 70,54 km^2 (0,3% della superficie regionale) dei quali 2,64 km^2 (3,7%) ricadono in parchi nazionali o regionali.
- 108.389 abitanti (il 2% della popolazione regionale)
- 5 comuni coinvolti (l'1% della regione) dei quali:
  - 5 sono comuni collinari
- Uso del suolo nell'area del GAL:
  - 7,9% superficie forestale
  - 50,1% superficie agricola (pascoli, seminativi, coltivazioni permanenti)
  - 30% aree artificiali (edificate, industriali, infrastrutture, etc)
  - 12% altra superficie

USO DEL SUOLO NELL'AREA DEL GAL

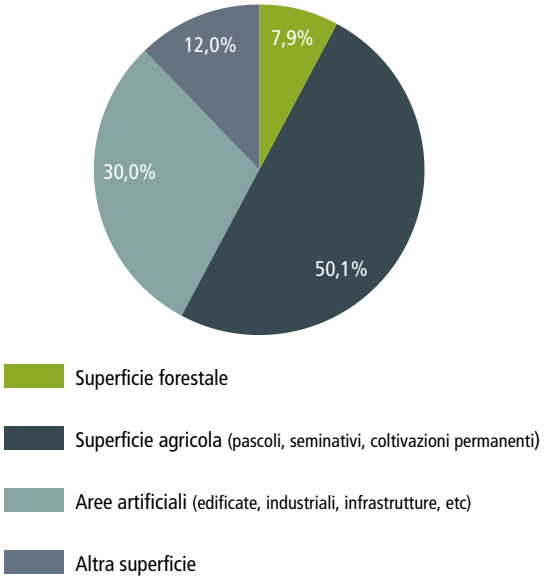

RISORSE FINANZIARIE PER SOTTOMISURA

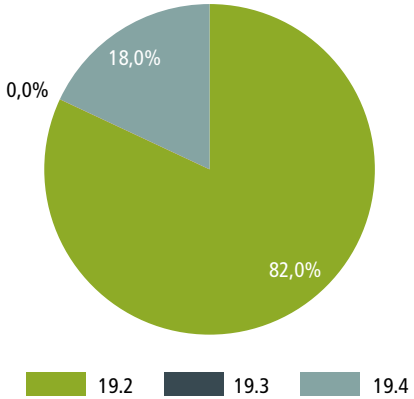

LA STRATEGIA DI SVILUPPO LOCALE

Le Terre di Aci

I principali ambiti tematici e di intervento individuati dal GAL per la definizione della propria SSL sono:

- Turismo sostenibile
- Sviluppo e innovazione delle filiere e dei sistemi produttivi locali

Una quota significativa delle risorse pubbliche, circa l'82% sono destinate alle azioni per lo sviluppo locale, fra le quali assume una particolare importanza il sostegno a investimenti finalizzati alla creazione, al miglioramento o all'espansione di ogni tipo di infrastrutture su piccola scala (misura 19.2 Strategie di Sviluppo Locale).

Il restante 18% viene utilizzato per la gestione del Piano di Azione e la realizzazione di azioni di animazione, comunicazione e accompagnamento a livello locale per gli attori pubblici e privati, le imprese, gli enti locali e la popolazione (misura 19.4 Costi di esercizio e di animazione).

GAL ISC Madonie

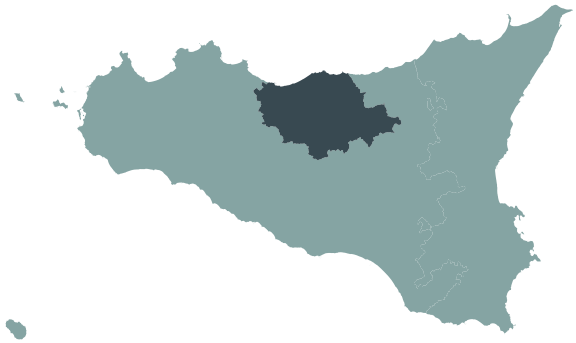

Indirizzo: Viale Risorgimento, 13b
Città: Castellana Sicula (PA)
Cap: 90020
Tel: 0921 562309
Sito: www.madoniegal.it
Email: galiscmadonie@gmail.com
Contatto: Santo Inguaggiato (Presidente GAL)

Comuni coinvolti:
Alia, Alimena, Aliminusa Bompietro, Caccamo, Caltavuturo, Campofelice di Roccella, Castelbuono, Cefalù, Cerda, Collesano, Gangi, Geraci Siculo, Gratteri, Isnello, Lascari, Montemaggiore Belsito, Petralia Soprana, Petralia Sottana, Polizzi Generosa, Pollina Roccapalumba, San Mauro Castelverde, Sciara, Sclafani Bagni, Termini Imerese, Valledolmo, Scillato, Blufi, Resuttano, Vallelunga Pratameno, Nicosia, Sperlinga

IL GRUPPO DI AZIONE LOCALE
Il GAL, costituito nel 1998, è un'Associazione di promozione sociale, composta da 121 soci (44 pubblici e 77 privati) rappresentativi delle principali componenti istituzionali, economiche e sociali del territorio.
Il GAL ha partecipato alle precedenti esperienze di programmazione comunitaria Leader II, Leader+ e Leader-Asse IV nella programmazione 2007-2013.

IL TERRITORIO
- Il territorio, prevalentemente montano, è caratterizzato da aree rurali intermedie (13 Comuni), associate ad altre zone con problemi complessivi di sviluppo (21 Comuni).
- Area di intervento: 2.431,08 km^2 (il 9% della superficie regionale) dei quali 488,40 km^2 (20,1%) ricadono in parchi nazionali o regionali.
- 157.628 abitanti (il 3% della popolazione regionale)
- 34 comuni coinvolti (l'8,7% della regione) dei quali:
  - 19 sono comuni montani e 15 collinari
  - Il 9% dei comuni (3) sono "Piccoli comuni" fino a 1000 ab.
  - 34 comuni rientrano nella strategia "Aree Interne" – ossia significativamente distanti dai principali centri di offerta di servizi essenziali (istruzione, salute e mobilità).
- Uso del suolo nell'area del GAL:
  - 18,4% superficie forestale
  - 66,6% superficie agricola (pascoli, seminativi, coltivazioni permanenti)
  - 2,9% aree artificiali (edificate, industriali, infrastrutture, etc)
  - 12,1% altra superficie

USO DEL SUOLO NELL'AREA DEL GAL

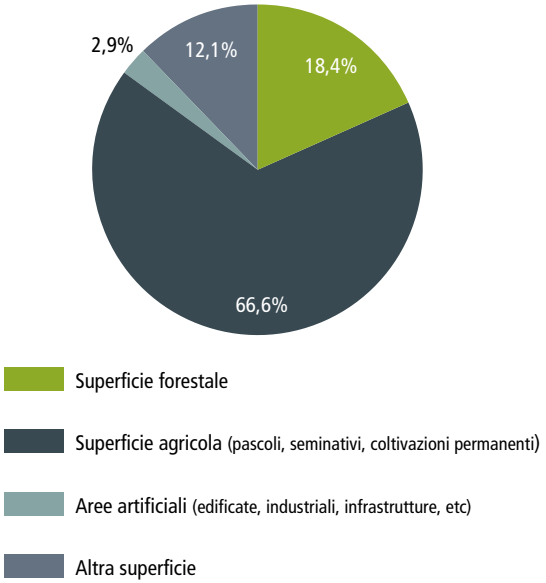

RISORSE FINANZIARIE PER SOTTOMISURA

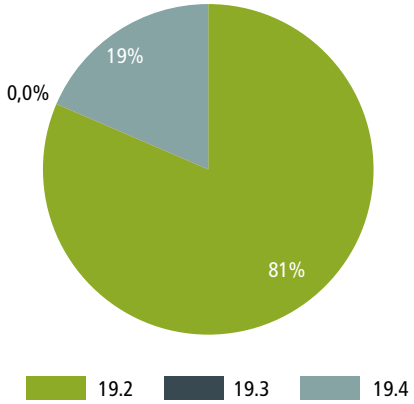

LA STRATEGIA DI SVILUPPO LOCALE

Comunità Rurali Resilienti

I principali ambiti tematici e di intervento individuati dal GAL per la definizione della propria SSL sono:

- Sviluppo e innovazione delle filiere e dei sistemi produttivi locali
- Turismo sostenibile
- Inclusione sociale di specifici gruppi svantaggiati e/o marginali

Una quota significativa delle risorse pubbliche, circa l'81% sono destinate alle azioni per lo sviluppo locale, fra le quali assume una particolare importanza il sostegno per la creazione e lo sviluppo di attività extra-agricole (misura 19.2 Strategie di Sviluppo Locale).

Il restante 19% viene utilizzato per la gestione del Piano di Azione e la realizzazione di azioni di animazione, comunicazione e accompagnamento a livello locale per gli attori pubblici e privati, le imprese, gli enti locali e la popolazione (misura 19.4 Costi di esercizio e di animazione).

GAL Metropoli Est

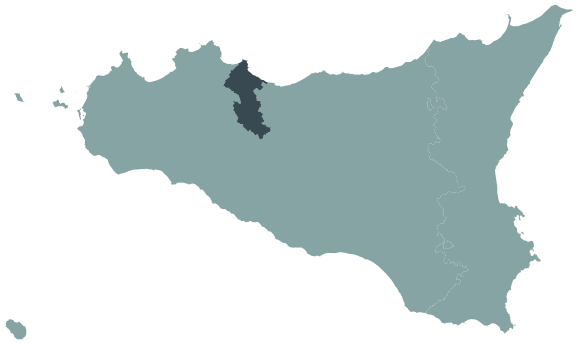

Indirizzo: Strada Vicinale Montagnola - Serradifalco
Città: Bagheria (PA)
Cap: 90011
Tel: 091 931206
Sito: www.galmetropoliest.com
Email: direzione@galmetropoliest.org
Contatto: Ciro Coniglio (Presidente GAL)

Comuni coinvolti:
Altavilla Milicia, Bagheria, Baucina, Bolognetta, Campofelice di Fitalia, Casteldaccia, Ciminna, Lercara Friddi, Mezzojuso, Misilmeri, Santa Flavia, Trabia, Ventimiglia di Sicilia, Vicari, Villafrati

IL GRUPPO DI AZIONE LOCALE

Il GAL, costituito nel 2010, è una Società consortile, composta da 90 soci (24 pubblici e 66 privati) rappresentativi delle principali componenti istituzionali, economiche e sociali del territorio.
Il GAL ha partecipato alla precedente esperienza di programmazione comunitaria 2007-2013, Leader-Asse IV.

IL TERRITORIO

– Il territorio, collinare, è caratterizzato interamente da aree rurali intermedie (15 Comuni).
– Area di intervento: 561,43 km^2 (il 2% della superficie regionale) dei quali 46,30 km^2 (8,2%) ricadono in parchi nazionali o regionali.
– 148.934 abitanti (il 3% della popolazione regionale)
– 15 comuni coinvolti (il 3% della regione) dei quali:
  - 15 sono comuni collinari
  - Il 7% dei comuni (1) sono "Piccoli comuni" fino a 1000 ab.
  - 9 comuni rientrano nella strategia "Aree Interne" – ossia significativamente distanti dai principali centri di offerta di servizi essenziali (istruzione, salute e mobilità).
– Uso del suolo nell'area del GAL:
  - 6,3% superficie forestale
  - 79,8% superficie agricola (pascoli, seminativi, coltivazioni permanenti)
  - 6,6% aree artificiali (edificate, industriali, infrastrutture, etc)
  - 7,2% altra superficie

USO DEL SUOLO NELL'AREA DEL GAL

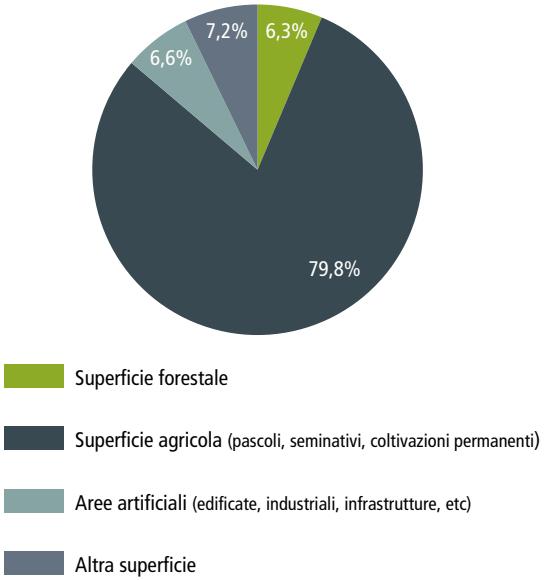

RISORSE FINANZIARIE PER SOTTOMISURA

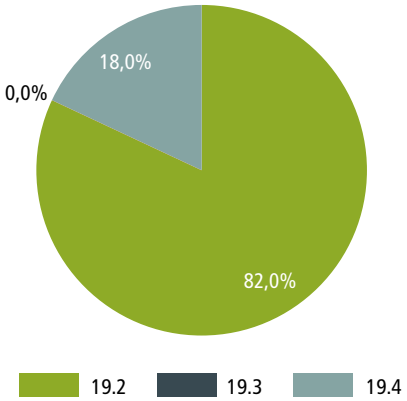

LA STRATEGIA DI SVILUPPO LOCALE

Il Distretto Turistico-Rurale del GAL Metropoli Est

I principali ambiti tematici e di intervento individuati dal GAL per la definizione della propria SSL sono:

- Turismo sostenibile
- Inclusione sociale di specifici gruppi svantaggiati e/o marginali

Una quota significativa delle risorse pubbliche, circa l'82% sono destinate alle azioni per lo sviluppo locale, fra le quali assume una particolare importanza il sostegno per la realizzazione di infrastrutture finalizzate a favorire e potenziare i servizi alla popolazione e alle imprese (misura 19.2 Strategie di Sviluppo Locale).

Il restante 18% viene utilizzato per la gestione del Piano di Azione e la realizzazione di azioni di animazione, comunicazione e accompagnamento a livello locale per gli attori pubblici e privati, le imprese, gli enti locali e la popolazione (misura 19.4 Costi di esercizio e di animazione).

GAL Natiblei

Indirizzo: : Via P. Iolanda, 51
Città: Canicattini Bagni (SR)
Cap: 96010
Tel: 0931 541139
Sito: www.natiblei.net
Email: gal.natiblei@gmail.com
Contatto: Vincenzo Parlato (Presidente GAL)

Comuni coinvolti:
Licodia Eubea, Militello in Val di Catania, Scordia, Vizzini, Chiaramonte Gulfi, Giarratana, Monterosso Almo, Buccheri, Buscemi, Canicattini Bagni, Carlentini, Cassaro, Ferla, Francofonte, Lentini, Palazzolo Acreide, Sortino

IL GRUPPO DI AZIONE LOCALE

Il GAL, costituito nel 2010, è una Società consortile, composta da 87 soci (29 pubblici e 58 privati), rappresentativi delle principali componenti istituzionali, economiche e sociali del territorio.
Il GAL ha partecipato alla precedente esperienza di programmazione comunitaria 2007-2013, Leader-Asse IV.

IL TERRITORIO

– Il territorio, prevalentemente collinare, è caratterizzato da aree con problemi complessivi di sviluppo (11 Comuni), associate ad altre zone rurali intermedie (4 Comuni) e aree rurali dove insiste un'agricoltura intensiva e specializzata (2 Comuni).
– Area di intervento: 1.353,77 km^2 (il 5% della superficie regionale) dei quali 39,21 km^2 (2,9%) ricadono in parchi nazionali o regionali.
– 136.221 abitanti (il 3% della popolazione regionale)
– 17 comuni coinvolti (il 4% della regione) dei quali:
  • 15 sono comuni collinari e 2 di pianura
  • Il 6% (1) sono "Piccoli comuni" fino a 1000 ab.
  • 17 comuni rientrano nella strategia "Aree Interne" – ossia significativamente distanti dai principali centri di offerta di servizi essenziali (istruzione, salute e mobilità).
– Uso del suolo nell'area del GAL:
  • 10,9% superficie forestale
  • 68% superficie agricola (pascoli, seminativi, coltivazioni permanenti)
  • 3,5% aree artificiali (edificate, industriali, infrastrutture, etc)
• 17,6% altra superficie

USO DEL SUOLO NELL'AREA DEL GAL

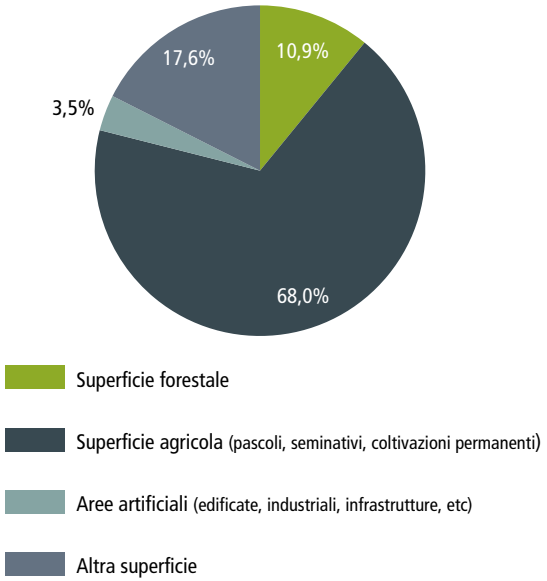

RISORSE FINANZIARIE PER SOTTOMISURA

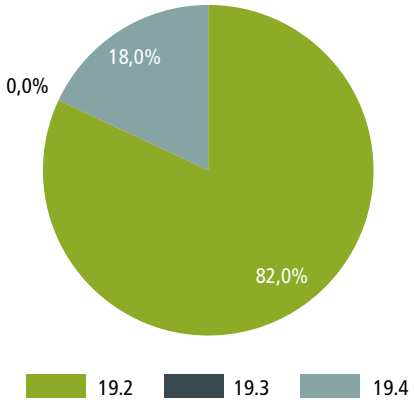

LA STRATEGIA DI SVILUPPO LOCALE

Natiblei

I principali ambiti tematici e di intervento individuati dal GAL per la definizione della propria SSL sono:

- Turismo sostenibile
- Sviluppo e innovazione delle filiere e dei sistemi produttivi locali
- Inclusione sociale di specifici gruppi svantaggiati e/o marginali

Una quota significativa delle risorse pubbliche, circa l'82% sono destinate alle azioni per lo sviluppo locale, fra le quali assume una particolare importanza il sostegno per la creazione e lo sviluppo di imprese extra-agricole nei settori commercio, artigianale, turistico, servizi e innovazione tecnologica (misura 19.2 Strategie di Sviluppo Locale).

Il restante 18% viene utilizzato per la gestione del Piano di Azione e la realizzazione di azioni di animazione, comunicazione e accompagnamento a livello locale per gli attori pubblici e privati, le imprese, gli enti locali e la popolazione (misura 19.4 Costi di esercizio e di animazione).

GAL Nebrodi Plus

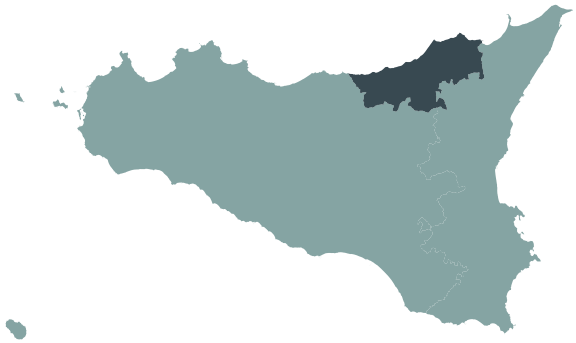

Indirizzo: Viale Rosario Livatino snc
Città: Tortorici (ME) **Cap:** 98078
Tel: 0941 4231210
Sito: www.galnebrodiplus.eu
Email: segreteria@galnebrodiplus.eu
Contatto: Francesco Calanna

Comuni coinvolti:
Alcara li Fusi, Brolo, Capizzi, Capo d'Orlando, Capri Leone, Caronia, Castel di Lucio, Castell'Umberto, Cesarò, Ficarra, Floresta, Frazzanò, Galati Mamertino, Gioiosa Marea, Librizzi, Longi, Militello Rosmarino, Mirto, Mistretta, Montagnareale, Montalbano Elicona, Motta d'Affermo, Naso, Patti, Pettineo, Piraino, Raccuja, Reitano, San Fratello, San Marco d'Alunzio, San Piero Patti, San Salvatore di Fitalia, Sant'Agata di Militello, Sant'Angelo di Brolo, San Teodoro, Santo Stefano di Camastra, Sinagra, Tortorici, Tusa, Ucria, Acquedolci, Torrenova

IL GRUPPO DI AZIONE LOCALE

Il GAL, costituito nel 2004, è un'Associazione, composta da 141 soci (46 pubblici e 95 privati), rappresentativi delle principali componenti istituzionali, economiche e sociali del territorio.
Il GAL ha partecipato alla precedente esperienza di programmazione comunitaria 2007-2013, Leader-Asse IV.

IL TERRITORIO

– Il territorio, prevalentemente collinare, è caratterizzato interamente da aree con problemi complessivi di sviluppo (42 Comuni).
– Area di intervento: 1.711,96 km^2 (il 7% della superficie regionale) dei quali 721,87 km^2 (42,2%) ricadono in parchi nazionali o regionali.
– 149.039 abitanti (il 3% della popolazione regionale)
– 42 comuni coinvolti (l'11% della regione) dei quali:
  - 23 sono comuni collinari e 19 montani
  - Il 10% dei comuni (4) sono "Piccoli comuni" fino a 1000 ab.
  - 42 comuni rientrano nella strategia "Aree Interne" – ossia significativamente distanti dai principali centri di offerta di servizi essenziali (istruzione, salute e mobilità).
– Uso del suolo nell'area del GAL:
  - 47,9% superficie forestale
  - 28,8% superficie agricola (pascoli, seminativi, coltivazioni permanenti)
  - 3,9% aree artificiali (edificate, industriali, infrastrutture, etc)
  - 19,5% altra superficie

USO DEL SUOLO NELL'AREA DEL GAL

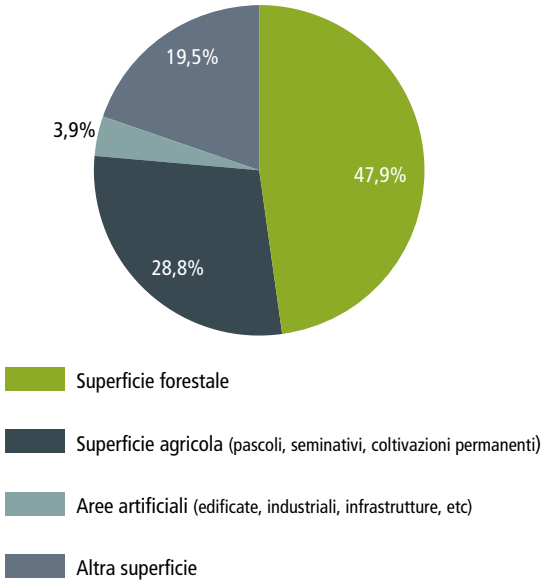

RISORSE FINANZIARIE PER SOTTOMISURA

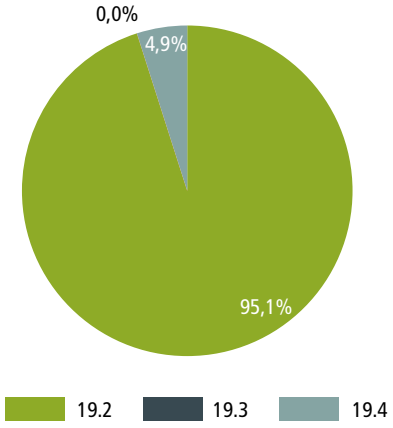

LA STRATEGIA DI SVILUPPO LOCALE

Sistema Nebrodi 2014/2020

I principali ambiti tematici e di intervento individuati dal GAL per la definizione della propria SSL sono:

- Turismo sostenibile
- Sviluppo e innovazione delle filiere e dei sistemi produttivi locali
- Valorizzazione di beni culturali e patrimonio artistico legato al territorio

Una quota significativa delle risorse pubbliche, circa il 95% sono destinate alle azioni per lo sviluppo locale, fra le quali assume una particolare importanza il sostegno a investimenti nella creazione e nello sviluppo di attività extra-agricole (misura 19.2 Strategie di Sviluppo Locale).

Il restante 5% viene utilizzato per la gestione del Piano di Azione e la realizzazione di azioni di animazione, comunicazione e accompagnamento a livello locale per gli attori pubblici e privati, le imprese, gli enti locali e la popolazione (misura 19.4 Costi di esercizio e di animazione).

GAL Taormina Peloritani

Indirizzo: Via F.sco Crispi, 534
Città: Santa Teresa di Riva (ME)
Cap: 98028
Tel: 0942 797338
Sito: www.galpeloritani.it
Email: info@galpeloritani.it
Contatto: Giuseppe Lombardo (Presidente GAL)

Comuni coinvolti:
Alì, Alì Terme, Antillo, Casalvecchio Siculo, Castelmola, Fiumedinisi, Forza d'Agrò, Furci Siculo, Gallodoro, Itala, Letojanni, Limina, Mandanici, Messina, Monforte San Giorgio, Mongiuffi Melia, Nizza di Sicilia, Pagliara, Roccafiorita, Roccalumera, Roccavaldina, Rometta, Sant'Alessio Siculo, Santa Teresa di Riva, Saponara, Savoca, Scaletta Zanclea, Spadafora, Taormina

IL GRUPPO DI AZIONE LOCALE
Il GAL, costituito nel 2009, è una Società consortile, composta da 132 soci (33 pubblici e 99 privati), rappresentativi delle principali componenti istituzionali, economiche e sociali del territorio.
Il GAL ha partecipato alla precedente esperienza di programmazione comunitaria 2007-2013, Leader-Asse IV.

IL TERRITORIO
- Il territorio, prevalentemente montano, è caratterizzato da aree con problemi complessivi di sviluppo (28 Comuni), associate ad altre zone urbane e peri-urbane (1 Comune).
- Area di intervento: 440,45 km^2 (il 2% della superficie regionale) dei quali 28,67 km^2 (4,4%) ricadono in parchi nazionali o regionali.
- 74.013 abitanti (l'1% della popolazione regionale)
- 29 comuni coinvolti (il 7% della regione) dei quali:
  - 24 sono comuni montani e 5 di collina
  - Il 31% dei comuni (9) sono "Piccoli comuni" fino a 1000 ab.
  - 18 comuni rientrano nella strategia "Aree Interne" – ossia significativamente distanti dai principali centri di offerta di servizi essenziali (istruzione, salute e mobilità).
- Uso del suolo nell'area del GAL:
  - 45,5% superficie forestale
  - 21,4% superficie agricola (pascoli, seminativi, coltivazioni permanenti)
  - 5,4% aree artificiali (edificate, industriali, infrastrutture, etc)
  - 27,7% altra superficie

USO DEL SUOLO NELL'AREA DEL GAL

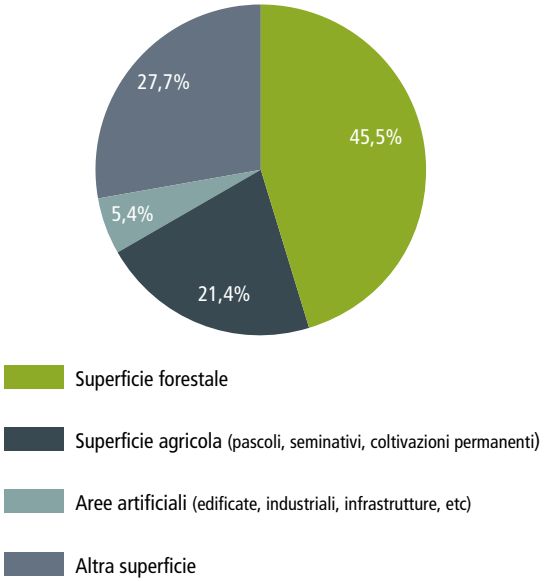

RISORSE FINANZIARIE PER SOTTOMISURA

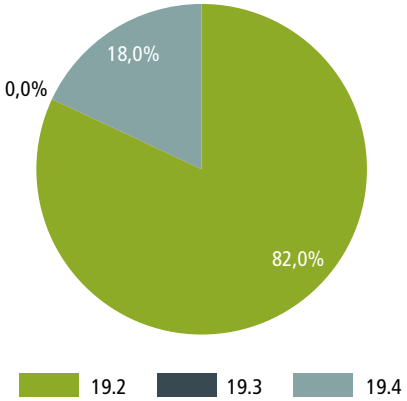

LA STRATEGIA DI SVILUPPO LOCALE

Taormina Peloritani

I principali ambiti tematici e di intervento individuati dal GAL per la definizione della propria SSL sono:

- Sviluppo e innovazione delle filiere e dei sistemi produttivi locali
- Valorizzazione di beni culturali e patrimonio artistico legato al territorio
- Valorizzazione e gestione delle risorse ambientali e naturali

Una quota significativa delle risorse pubbliche, circa l'82% sono destinate alle azioni per lo sviluppo locale, fra le quali assume una particolare importanza il sostegno per la creazione e lo sviluppo di imprese extra-agricole nei settori commercio, artigianale, turistico, servizi e innovazione tecnologica (misura 19.2 Strategie di Sviluppo Locale).

Il restante 18% viene utilizzato per la gestione del Piano di Azione e la realizzazione di azioni di animazione, comunicazione e accompagnamento a livello locale per gli attori pubblici e privati, le imprese, gli enti locali e la popolazione (misura 19.4 Costi di esercizio e di animazione).

GAL Rocca di Cerere

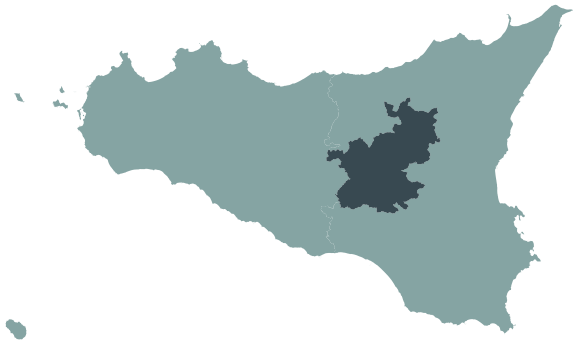

Indirizzo: Via Vulturo,34
Città: Enna (EN)
Cap: 94100
Tel: 0935 504717
Sito: www.roccadicerere.eu
Email: info@roccadicerere.eu
Contatto: Riccardo Perricone (Presidente GAL)

Comuni coinvolti:
Santa Caterina Villarmosa, Agira, Aidone, Assoro, Barrafranca, Calascibetta, Cerami, Enna, Gagliano di Castelferrato, Leonforte, Nissoria, Piazza Armerina, Pietraperzia, Regalbuto, Troina, Valguarnera Caropepe, Villarosa

IL GRUPPO DI AZIONE LOCALE

Il GAL, costituito nel 1998, è una Società consortile, composta da 73 soci (25 pubblici e 48 privati), rappresentativi delle principali componenti istituzionali, economiche e sociali del territorio.
Il GAL ha partecipato alle precedenti esperienze di programmazione comunitaria Leader II, Leader+ e Leader-Asse IV nella programmazione 2007-2013.

IL TERRITORIO

- Il territorio, prevalentemente collinare, è caratterizzato interamente da aree con problemi complessivi di sviluppo (17 Comuni).
- Area di intervento: 1.828,70 km^2 (il 7% della superficie regionale) dei quali 52,70 km^2 (2,4%) ricadono in parchi nazionali o regionali.
- 125.581 abitanti (il 3% della popolazione regionale)
- 17 comuni coinvolti (il 4% della regione) dei quali:
  - 15 sono comuni collinari e 2 montani
  - 14 comuni rientrano nella strategia "Aree Interne" – ossia significativamente distanti dai principali centri di offerta di servizi essenziali (istruzione, salute e mobilità).
- Uso del suolo nell'area del GAL:
  - 10,8% superficie forestale
  - 72,1% superficie agricola (pascoli, seminativi, coltivazioni permanenti)
  - 3,3% aree artificiali (edificate, industriali, infrastrutture, etc)
  - 13,8% altra superficie

USO DEL SUOLO NELL'AREA DEL GAL

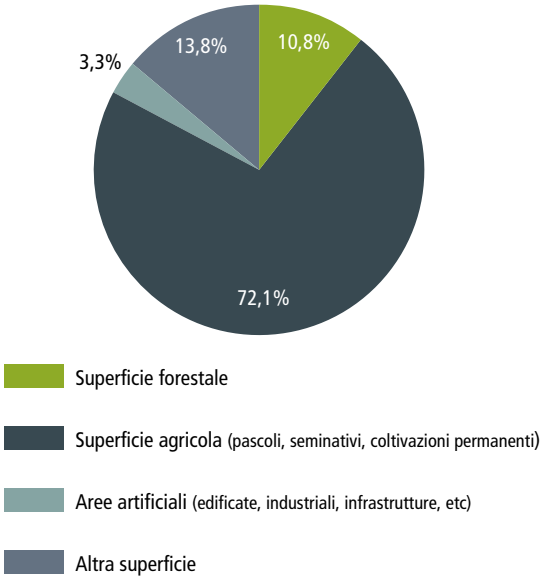

RISORSE FINANZIARIE PER SOTTOMISURA

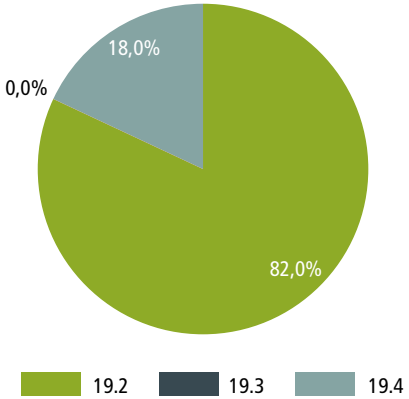

LA STRATEGIA DI SVILUPPO LOCALE

Rocca di Cerere

I principali ambiti tematici e di intervento individuati dal GAL per la definizione della propria SSL sono:

- Turismo sostenibile
- Sviluppo e innovazione delle filiere e dei sistemi produttivi locali
- Inclusione sociale di specifici gruppi svantaggiati e/o marginali

Una quota significativa delle risorse pubbliche, circa l'82% sono destinate alle azioni per lo sviluppo locale, fra le quali assume una particolare importanza il sostegno allo sviluppo e al rinnovamento dei villaggi rurali (misura 19.2 Strategie di Sviluppo Locale).

Il restante 18% viene utilizzato per la gestione del Piano di Azione e la realizzazione di azioni di animazione, comunicazione e accompagnamento a livello locale per gli attori pubblici e privati, le imprese, gli enti locali e la popolazione (misura 19.4 Costi di esercizio e di animazione).

GAL Sicani

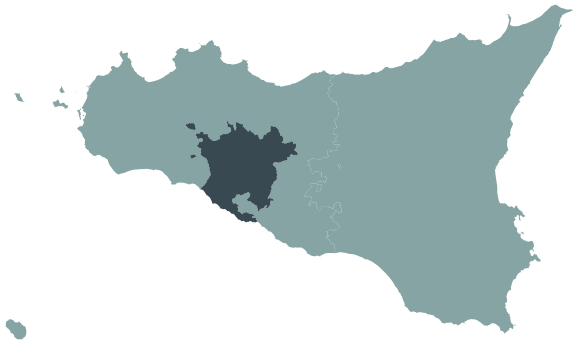

Indirizzo: Via San Vito, 17
Città: Chiusa Sclafani (PA)
Cap: 90033
Tel: 091 8352351
Sito: www.galsicani.eu
Email: info@galsicani.eu
Contatto: Salvatore Sanzeri (Presidente GAL)

Comuni coinvolti:
Bisacquino, Castronovo di Sicilia, Chiusa Sclafani, Giuliana, Palazzo Adriano, Prizzi, Alessandria della Rocca, Aragona, Bivona, Burgio, Calamonaci, Cammarata, Casteltermini, Cattolica Eraclea, Cianciana, Joppolo Giancaxio, Lucca Sicula, Montallegro, Porto Empedocle, Raffadali Realmonte, Ribera, San Biagio Platani, San Giovanni Gemini, Santa Elisabetta Sant'Angelo Muxaro, Santo Stefano Quisquina, Siculiana Villafranca Sicula

IL GRUPPO DI AZIONE LOCALE
Il GAL, costituito nel 2009, è una Società consortile, composta da 130 soci (35 pubblici e 95 privati), rappresentativi delle principali componenti istituzionali, economiche e sociali del territorio.
Il GAL ha partecipato alla precedente esperienza di programmazione comunitaria 2007-2013, Leader-Asse IV.

IL TERRITORIO
- Il territorio, prevalentemente collinare, è caratterizzato da zone con problemi complessivi di sviluppo (25 Comuni), associate ad altre aree rurali intermedie (3 Comuni) e zone rurali dove insiste un'agricoltura intensiva e specializzata (1 Comune).
- Area di intervento: 1.811,83 km^2 (il 7% della superficie regionale) dei quali 107,32 km^2 (5,9%) ricadono in parchi nazionali o regionali.
- 148.911 abitanti (il 3% della popolazione regionale)
- 29 comuni coinvolti (il 7% della regione) dei quali:
  - 21 sono comuni collinari, 7 montani e 1 pianura
  - 23 comuni rientrano nella strategia "Aree Interne" – ossia significativamente distanti dai principali centri di offerta di servizi essenziali (istruzione, salute e mobilità).
- Uso del suolo nell'area del GAL:
  - 10,8% superficie forestale
  - 66,5% superficie agricola (pascoli, seminativi, coltivazioni permanenti)
  - 3,2% aree artificiali (edificate, industriali, infrastrutture, etc)
  - 19,5% altra superficie

USO DEL SUOLO NELL'AREA DEL GAL

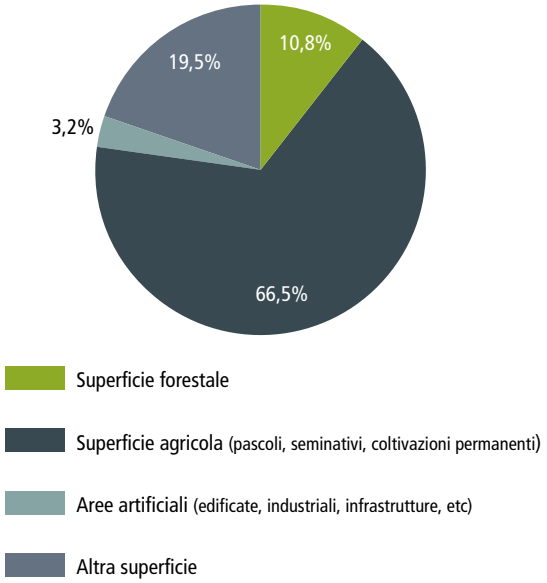

RISORSE FINANZIARIE PER SOTTOMISURA

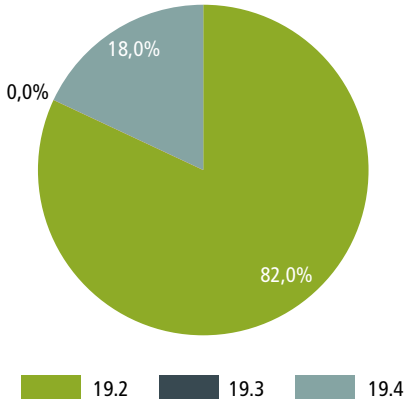

LA STRATEGIA DI SVILUPPO LOCALE

Distretto Rurale di Qualità dei Sicani

I principali ambiti tematici e di intervento individuati dal GAL per la definizione della propria SSL sono:

- Sviluppo e innovazione delle filiere e dei sistemi produttivi locali
- Turismo sostenibile
- Inclusione sociale di specifici gruppi svantaggiati e/o marginali

Una quota significativa delle risorse pubbliche, circa l'82% sono destinate alle azioni per lo sviluppo locale, fra le quali assume una particolare importanza il sostegno allo sviluppo e al rinnovamento dei villaggi rurali (misura 19.2 Strategie di Sviluppo Locale).

Il restante 18% viene utilizzato per la gestione del Piano di Azione e la realizzazione di azioni di animazione, comunicazione e accompagnamento a livello locale per gli attori pubblici e privati, le imprese, gli enti locali e la popolazione (misura 19.4 Costi di esercizio e di animazione).

GAL Sicilia Centro Meridionale

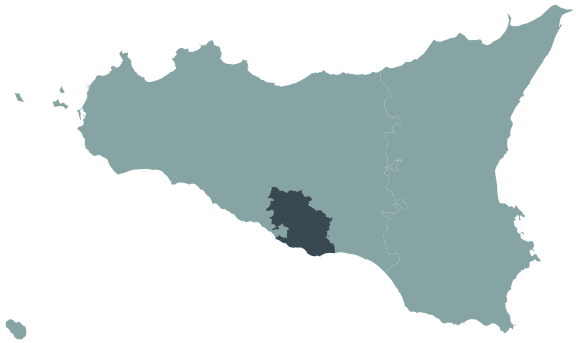

Indirizzo: Via Mariano Stabile, 3
Città: Canicattì (AG)
Cap: 92024
Tel: 0922 825269
Sito: www.galscm.it
Email: info@galscm.it
Contatto: Giuseppe Guagliono (Presidente GAL)

Comuni coinvolti:
Camastra, Campobello di Licata, Canicattì, Castrofilippo, Comitini, Favara, Grotte, Lampedusa e Linosa, Licata, Naro, Palma di Montechiaro, Racalmuto, Ravanusa

IL GRUPPO DI AZIONE LOCALE

Il GAL, costituito nel 2009, è una Società consortile, composta da 84 soci (20 pubblici e 64 privati), rappresentativi delle principali componenti istituzionali, economiche e sociali del territorio.
Il GAL ha partecipato alla precedente esperienza di programmazione comunitaria 2007-2013, Leader-Asse IV.

IL TERRITORIO

- Il territorio, prevalentemente collinare, è caratterizzato da aree con problemi complessivi di sviluppo (12 Comuni), associate ad altre zone rurali intermedie (1 Comune).
- Area di intervento: 942,38 km^2 (il 4% della superficie regionale) dei quali 5,29 km^2 (0,6%) ricadono in parchi nazionali o regionali.
- 186.688 abitanti (il 4% della popolazione regionale)
- 13 comuni coinvolti (il 3% della regione) dei quali:
  - 12 sono comuni collinari e 1 di pianura
  - L'8% dei comuni (1) sono "Piccoli comuni" fino a 1000 ab.
  - 8 comuni rientrano nella strategia "Aree Interne" – ossia significativamente distanti dai principali centri di offerta di servizi essenziali (istruzione, salute e mobilità).
- Uso del suolo nell'area del GAL:
  - 2,7% superficie forestale
  - 73,3% superficie agricola (pascoli, seminativi, coltivazioni permanenti)
  - 5,9% aree artificiali (edificate, industriali, infrastrutture, etc)
  - 18,1% altra superficie

USO DEL SUOLO NELL'AREA DEL GAL

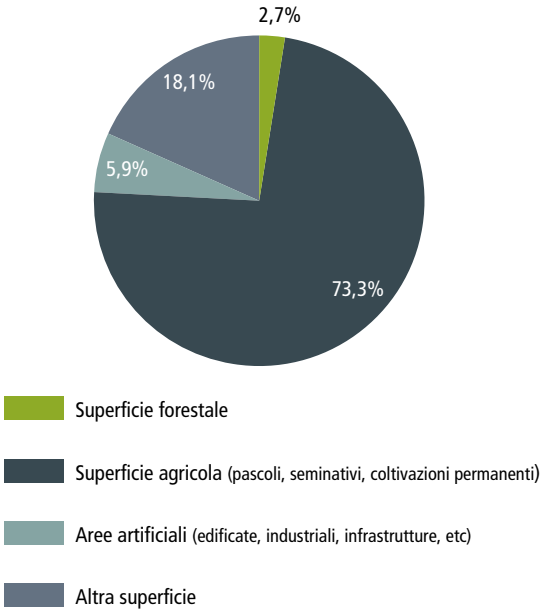

RISORSE FINANZIARIE PER SOTTOMISURA

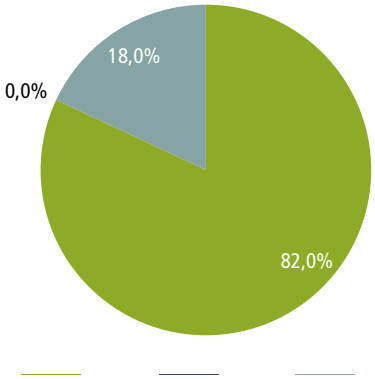

LA STRATEGIA DI SVILUPPO LOCALE

Distretto Rurale Sicilia Centro Meridionale

I principali ambiti tematici e di intervento individuati dal GAL per la definizione della propria SSL sono:

- Sviluppo e innovazione delle filiere e dei sistemi produttivi locali
- Turismo sostenibile

Una quota significativa delle risorse pubbliche, circa l'82% sono destinate alle azioni per lo sviluppo locale, fra le quali assume una particolare importanza il sostegno alla diversificazione dell'attività agricola verso la creazione e sviluppo di attività extra-agricole (misura 19.2 Strategie di Sviluppo Locale).

Il restante 18% viene utilizzato per la gestione del Piano di Azione e la realizzazione di azioni di animazione, comunicazione e accompagnamento a livello locale per gli attori pubblici e privati, le imprese, gli enti locali e la popolazione (misura 19.4 Costi di esercizio e di animazione).

GAL Terra Barocca

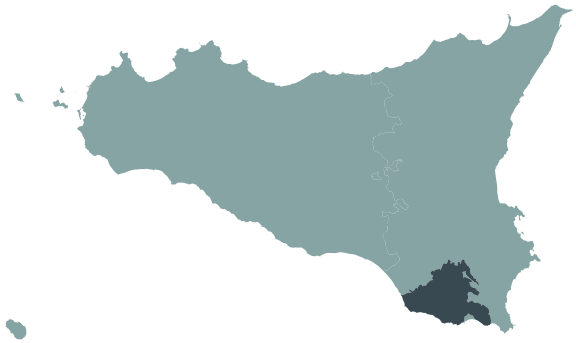

Indirizzo: Piazza Principe di Napoli, c/o Palazzo Comunale
Città: Modica (RG)
Cap: 97015
Tel: 0932 759315
Sito: http://galterrabarocca.com
Email: info@galterrabarocca.com
Contatto: Salvatore Occhipinti (Direttore GAL)

Comuni coinvolti:
Ispica, Modica, Ragusa, Santa Croce Camerina, Scicli

IL GRUPPO DI AZIONE LOCALE

Il GAL, costituito nel 2016, è una Società consortile, composta da 75 soci (16 pubblici e 59 privati), rappresentativi delle principali componenti istituzionali, economiche e sociali del territorio.

IL TERRITORIO

- Il territorio, collinare, è caratterizzato interamente da aree rurali intermedie (5 Comuni).
- Area di intervento: 585,94 km^2 (il 2% della superficie regionale) dei quali 7,38 km^2 (0,7%) ricadono in parchi nazionali o regionali.
- 104.455 abitanti (il 2,1% della popolazione regionale)
- 5 comuni coinvolti (l'1% della regione) dei quali:
  - 5 sono comuni collinari
  - 4 comuni rientrano nella strategia "Aree Interne" – ossia significativamente distanti dai principali centri di offerta di servizi essenziali (istruzione, salute e mobilità).
- Uso del suolo nell'area del GAL:
  - 6,2% superficie forestale
  - 76,1% superficie agricola (pascoli, seminativi, coltivazioni permanenti)
  - 8,4% aree artificiali (edificate, industriali, infrastrutture, etc)
  - 9,4% altra superficie

USO DEL SUOLO NELL'AREA DEL GAL

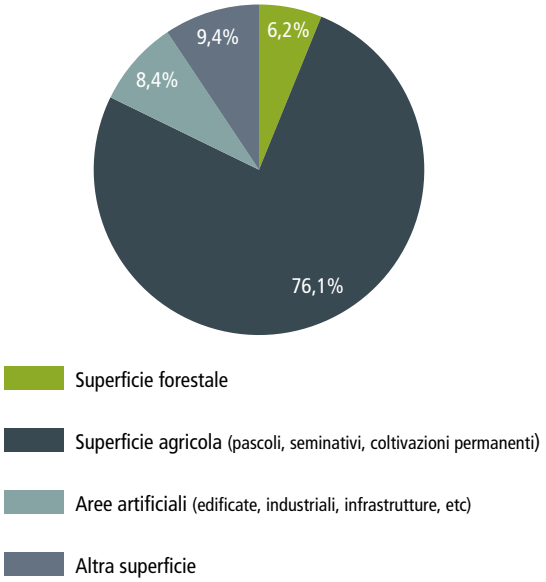

RISORSE FINANZIARIE PER SOTTOMISURA

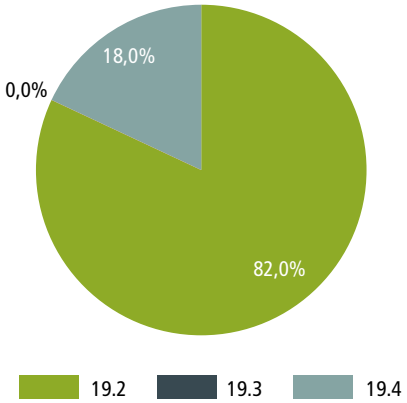

LA STRATEGIA DI SVILUPPO LOCALE

Esportiamo i prodotti, accogliamo i turisti, sosteniamo il territorio. La crescita del territorio parte dal territorio.

I principali ambiti tematici e di intervento individuati dal GAL per la definizione della propria SSL sono:

- Sviluppo e innovazione delle filiere e dei sistemi produttivi locali
- Turismo sostenibile
- Inclusione sociale di specifici gruppi svantaggiati e/o marginali

Una quota significativa delle risorse pubbliche, circa l'82% sono destinate alle azioni per lo sviluppo locale, fra le quali assume una particolare importanza il sostegno per la creazione e lo sviluppo di imprese extra-agricole nei settori commercio, artigianale, turistico, servizi e innovazione tecnologica (misura 19.2 Strategie di Sviluppo Locale).

Il restante 18% viene utilizzato per la gestione del Piano di Azione e la realizzazione di azioni di animazione, comunicazione e accompagnamento a livello locale per gli attori pubblici e privati, le imprese, gli enti locali e la popolazione (misura 19.4 Costi di esercizio e di animazione).

GAL Terre del Nisseno

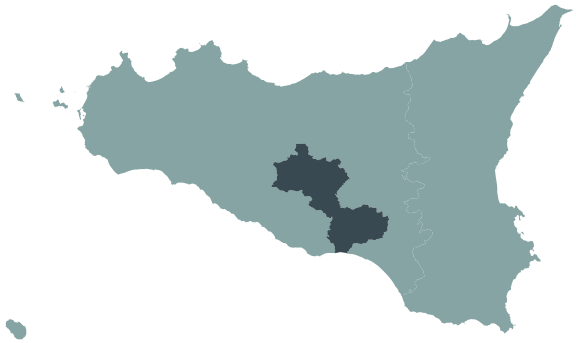

Indirizzo: Via Nino Martoglio, 1
Città: Caltanissetta (CL)
Cap: 93100
Tel: 0934 554516
Sito: www.galterredelnisseno.it
Email: info@galterredelnisseno.it
Contatto: Gianfranco Lombardo (Presidente GAL)

Comuni coinvolti:
Acquaviva Platani, Bompensiere, Butera, Caltanissetta, Campofranco, Delia, Marianopoli, Mazzarino, Milena, Montedoro, Mussomeli, Riesi, San Cataldo, Serradifalco, Sommatino, Sutera, Villalba

IL GRUPPO DI AZIONE LOCALE

Il GAL, costituito nel 2011, è una Società consortile, composta da 48 soci (20 pubblici e 28 privati), rappresentativi delle principali componenti istituzionali, economiche e sociali del territorio.
Il GAL ha partecipato alla precedente esperienza di programmazione comunitaria 2007-2013, Leader-Asse IV.

IL TERRITORIO

– Il territorio, collinare, è caratterizzato interamente da zone con problemi complessivi di sviluppo (17 Comuni).
– Area di intervento: 1.187,76 km^2 (il 5% della superficie regionale) dei quali 8,91 km^2 (0,6%) ricadono in parchi nazionali o regionali.
– 96.238 abitanti (il 2% della popolazione regionale)
– 17 comuni coinvolti (il 4% della regione) dei quali:
  - 17 sono comuni collinari
  - Il 6% dei comuni (1) sono "Piccoli comuni" fino a 1000 ab.
  - 13 comuni rientrano nella strategia "Aree Interne" – ossia significativamente distanti dai principali centri di offerta di servizi essenziali (istruzione, salute e mobilità).
– Uso del suolo nell'area del GAL:
  - 9% superficie forestale
  - 66,5% superficie agricola (pascoli, seminativi, coltivazioni permanenti)
  - 3,4% aree artificiali (edificate, industriali, infrastrutture, etc)
  - 21,1% altra superficie

USO DEL SUOLO NELL'AREA DEL GAL

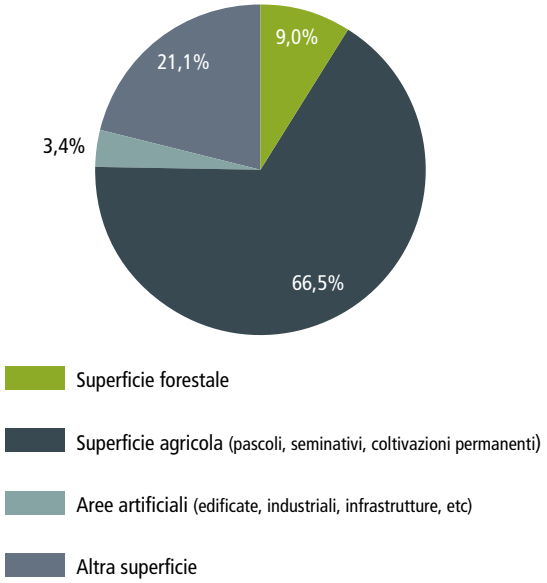

RISORSE FINANZIARIE PER SOTTOMISURA

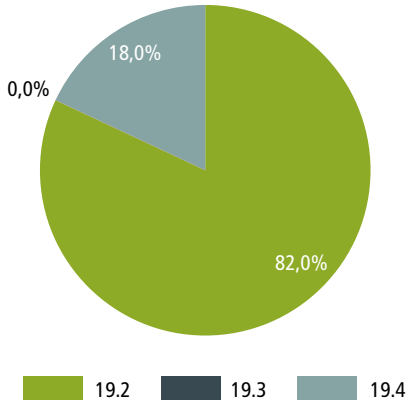

LA STRATEGIA DI SVILUPPO LOCALE

Terre del Nisseno

I principali ambiti tematici e di intervento individuati dal GAL per la definizione della propria SSL sono:

- Sviluppo e innovazione delle filiere e dei sistemi produttivi locali
- Turismo sostenibile

Una quota significativa delle risorse pubbliche, circa l'82% sono destinate alle azioni per lo sviluppo locale, fra le quali assume una particolare importanza il sostegno per la creazione e lo sviluppo di imprese extra-agricole nei settori commercio, artigianale, turistico, servizi e innovazione tecnologica (misura 19.2 Strategie di Sviluppo Locale).

Il restante 18% viene utilizzato per la gestione del Piano di Azione e la realizzazione di azioni di animazione, comunicazione e accompagnamento a livello locale per gli attori pubblici e privati, le imprese, gli enti locali e la popolazione (misura 19.4 Costi di esercizio e di animazione).

GAL Terre dell'Etna e dell'Alcantara

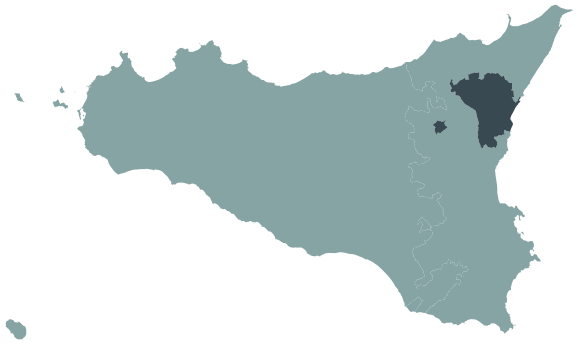

Indirizzo: Via Vidalba 1
Città: Castiglione di Sicilia (CT)
Cap: 95012
Tel: 0942 986348
Sito: www.galetnaalcantara.org
Email: info@galetnaalcantara.it
Contatto: Cettino Bellia (Presidente GAL)

Comuni coinvolti:
Francavilla di Sicilia, Gaggi, Giardini-Naxos, Graniti, Malvagna, Moio Alcantara, Motta Camastra, Roccella Aldemone, Santa Domenica Vittoria, Calatabiano, Castiglione di Sicilia, Fiumefreddo di Sicilia, Giarre, Linguaglossa, Mascali, Milo, Nicolosi, Pedara, Piedimonte Etneo, Randazzo, Riposto, Sant'Alfio, Santa Venerina, Trecastagni, Viagrande, Zafferana Etnea

IL GRUPPO DI AZIONE LOCALE

Il GAL, costituito nel 2009, è una Società consortile, composta da 90 soci (35 pubblici e 55 privati), rappresentativi delle principali componenti istituzionali, economiche e sociali del territorio.
Il GAL ha partecipato alla precedente esperienza di programmazione comunitaria 2007-2013, Leader-Asse IV.

IL TERRITORIO

– Il territorio, prevalentemente montano, è caratterizzato interamente da aree con problemi complessivi di sviluppo (26 Comuni).
– Area di intervento: 965,52 km^2 (il 4% della superficie regionale) dei quali 425,23 km^2 (44%) ricadono in parchi nazionali o regionali.
– 176.085 abitanti (il 4% della popolazione regionale)
– 26 comuni coinvolti (il 7% della regione) dei quali:
  • 13 sono comuni collinari e 13 montani
  • Il 15% dei comuni (4) sono "Piccoli comuni" fino a 1000 ab
  • 18 comuni rientrano nella strategia "Aree Interne" – ossia significativamente distanti dai principali centri di offerta di servizi essenziali (istruzione, salute e mobilità).
– Uso del suolo nell'area del GAL:
  • 30,9% superficie forestale
  • 33,5% superficie agricola (pascoli, seminativi, coltivazioni permanenti)
  • 6,4% aree artificiali (edificate, industriali, infrastrutture, etc)
  • 29,2% altra superficie

USO DEL SUOLO NELL'AREA DEL GAL

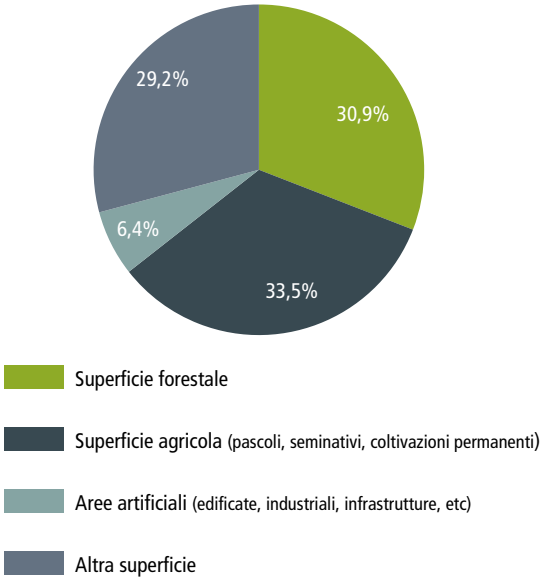

RISORSE FINANZIARIE PER SOTTOMISURA

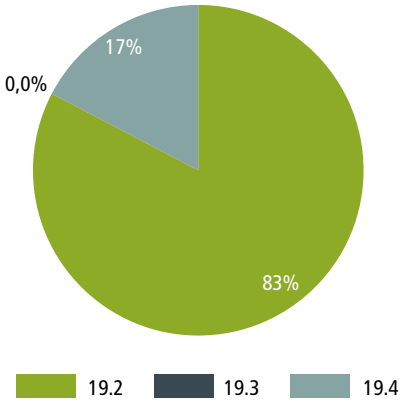

LA STRATEGIA DI SVILUPPO LOCALE

Etna e Alcantara: Aggregare per crescere

I principali ambiti tematici e di intervento individuati dal GAL per la definizione della propria SSL sono:

- Sviluppo e innovazione delle filiere e dei sistemi produttivi locali
- Turismo sostenibile
- Valorizzazione e gestione delle risorse ambientali e naturali

Una quota significativa delle risorse pubbliche, circa il 83% sono destinate alle azioni per lo sviluppo locale, fra le quali assume una particolare importanza il sostegno agli investimenti nelle aziende agricole (misura 19.2 Strategie di Sviluppo Locale).

Il restante 17% viene utilizzato per la gestione del Piano di Azione e la realizzazione di azioni di animazione, comunicazione e accompagnamento a livello locale per gli attori pubblici e privati, le imprese, gli enti locali e la popolazione (misura 19.4 Costi di esercizio e di animazione).

GAL Terre Normanne

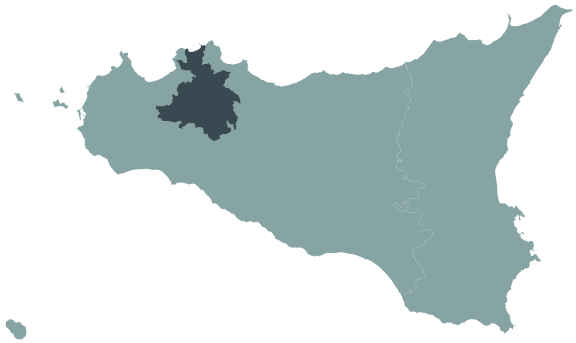

Indirizzo: Via Skanderberg, 12/B
Città: Santa Cristina Gela (PA)
Cap: 90030
Tel: 091 8570415
Sito: www.galterrenormanne.it
Email: galterrenormanne@terrenormanne.it
Contatto: Marcello Messeri (Presidente GAL)

Comuni coinvolti:
Altofonte, Belmonte Mezzagno, Campofiorito, Camporeale, Capaci, Carini, Cefalà Diana, Corleone, Giardinello, Godrano, Isola delle Femmine, Marineo, Monreale, Montelepre, Piana degli Albanesi, Roccamena, San Cipirello, San Giuseppe Jato, Santa Cristina Gela, Torretta

IL GRUPPO DI AZIONE LOCALE

Il GAL, costituito nel 2009, è un Consorzio composto da 63 soci (25 pubblici e 38 privati), rappresentativi delle principali componenti istituzionali, economiche e sociali del territorio.
Il GAL ha partecipato alla precedente esperienza di programmazione comunitaria 2007-2013, Leader-Asse IV.

IL TERRITORIO

- Il territorio, prevalentemente collinare, è caratterizzato da zone rurali intermedie (18 Comuni), associate ad altre aree con problemi complessivi di sviluppo (2 Comuni).
- Area di intervento: 1.288,88 km^2 (il 5% della superficie regionale) dei quali 70,16 km^2 (5,4%) ricadono in parchi nazionali o regionali.
- 173.555 abitanti (il 3% della popolazione regionale)
- 20 comuni coinvolti (il 5% della regione) dei quali:
  - 18 sono comuni collinari e 2 montani
  - Il 5% dei comuni (1) sono "Piccoli comuni" fino a 1000 ab
  - 14 comuni rientrano nella strategia "Aree Interne" – ossia significativamente distanti dai principali centri di offerta di servizi essenziali (istruzione, salute e mobilità).
- Uso del suolo nell'area del GAL:
  - 9,2% superficie forestale
  - 77,6% superficie agricola (pascoli, seminativi, coltivazioni permanenti)
  - 4,9% aree artificiali (edificate, industriali, infrastrutture, etc)
  - 8,3% altra superficie

USO DEL SUOLO NELL'AREA DEL GAL

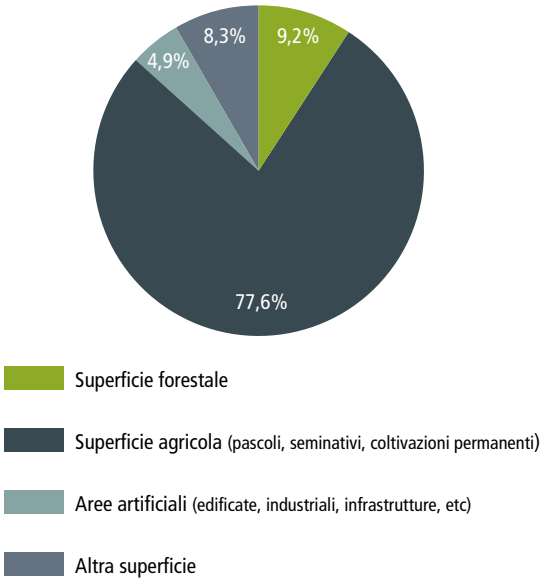

RISORSE FINANZIARIE PER SOTTOMISURA

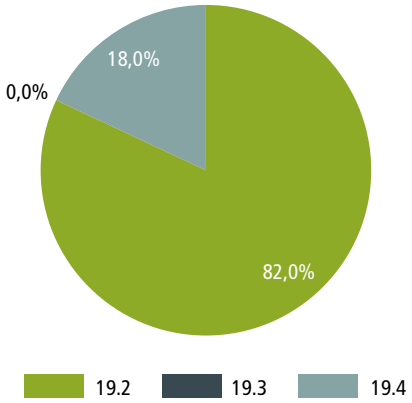

LA STRATEGIA DI SVILUPPO LOCALE

Vivere Mediterraneo

I principali ambiti tematici e di intervento individuati dal GAL per la definizione della propria SSL sono:

- Sviluppo e innovazione delle filiere e dei sistemi produttivi locali
- Turismo sostenibile

Una quota significativa delle risorse pubbliche, circa l'82% sono destinate alle azioni per lo sviluppo locale, fra le quali assume una particolare importanza il sostegno ad investimenti finalizzati alla creazione, al miglioramento o all'espansione di ogni tipo di infrastruttura su piccola scala (misura 19.2 Strategie di Sviluppo Locale).

Il restante 18% viene utilizzato per la gestione del Piano di Azione e la realizzazione di azioni di animazione, comunicazione e accompagnamento a livello locale per gli attori pubblici e privati, le imprese, gli enti locali e la popolazione (misura 19.4 Costi di esercizio e di animazione).

GAL Tirrenico Mare, Monti e Borghi

Indirizzo: Via Don Bosco, s.n.c.
Città: Barcellona Pozzo di Gotto (ME)
Cap: 98051
Tel: -
Sito: www.galtirrenico.it
Email: galtirrenico@gmail.com
Contatto: Roberto Materia (Presidente GAL)

Comuni coinvolti:
Barcellona Pozzo di Gotto, Basicò, Castroreale, Falcone, Fondachelli-Fantina, Furnari, Mazzarrà, Sant'Andrea, Merì, Novara di Sicilia, Oliveri, Rodì, Milici, Tripi, Terme Vigliatore

IL GRUPPO DI AZIONE LOCALE

Il GAL, costituito nel 2016, è una Società consortile, composta da 84 soci (27 pubblici e 57 privati), rappresentativi delle principali componenti istituzionali, economiche e sociali del territorio.

IL TERRITORIO

- Il territorio, prevalentemente collinare, è caratterizzato interamente da aree con problemi complessivi di sviluppo (13 Comuni).
- Area di intervento: 361,98 km^2 (l'1% della superficie regionale) dei quali 2,94 km^2 (0,8%) ricadono in parchi nazionali o regionali.
- 70.297 abitanti (l'1% della popolazione regionale)
- 13 comuni coinvolti (il 3% della regione) dei quali:
  - 10 sono comuni collinari e 3 montani
  - Il 15% dei comuni (2) sono "Piccoli comuni" fino a 1000 ab
  - 13 comuni rientrano nella strategia "Aree Interne" – ossia significativamente distanti dai principali centri di offerta di servizi essenziali (istruzione, salute e mobilità).
- Uso del suolo nell'area del GAL:
  - 42,3% superficie forestale
  - 30,8% superficie agricola (pascoli, seminativi, coltivazioni permanenti)
  - 6,5% aree artificiali (edificate, industriali, infrastrutture, etc)
  - 20,4% altra superficie

USO DEL SUOLO NELL'AREA DEL GAL

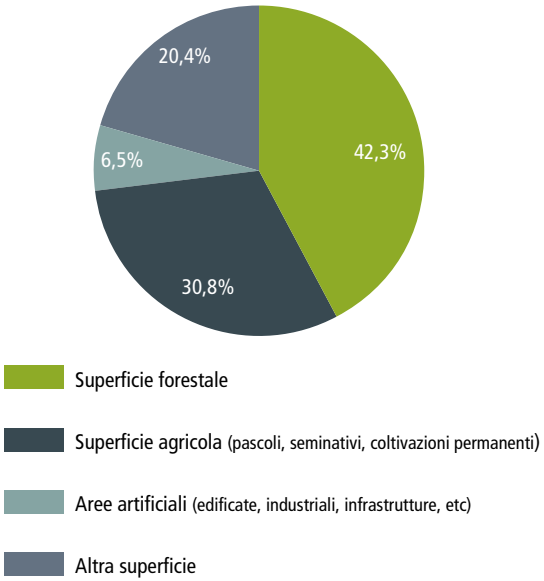

RISORSE FINANZIARIE PER SOTTOMISURA

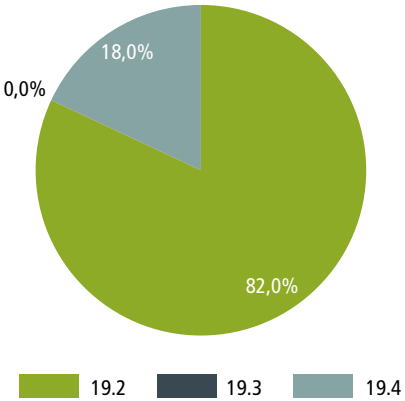

LA STRATEGIA DI SVILUPPO LOCALE

Un sistema di sviluppo integrato per un nuovo brand culturale turistico produttivo

I principali ambiti tematici e di intervento individuati dal GAL per la definizione della propria SSL sono:

- Sviluppo e innovazione delle filiere e dei sistemi produttivi locali
- Turismo sostenibile

Una quota significativa delle risorse pubbliche, circa l'82% sono destinate alle azioni per lo sviluppo locale, fra le quali assume una particolare importanza il sostegno per la creazione e lo sviluppo di imprese extra-agricole nei settori commercio, artigianale, turistico, servizi e innovazione tecnologica (misura 19.2 Strategie di Sviluppo Locale).

Il restante 18% viene utilizzato per la gestione del Piano di Azione e la realizzazione di azioni di animazione, comunicazione e accompagnamento a livello locale per gli attori pubblici e privati, le imprese, gli enti locali e la popolazione (misura 19.4 Costi di esercizio e di animazione).

GAL Tirreno Eolie

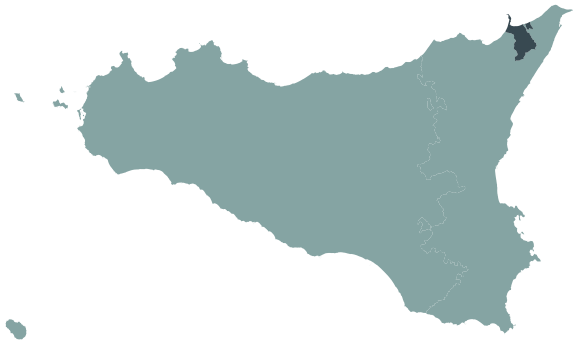

Indirizzo: Via F. Crispi, 1
Città: Milazzo (ME)
Cap: 98057
Tel: 090 9887111
Sito: www.galtirrenoeolie.it
Email: info@galtirrenoeolie.it
Contatto: Marco Giorgianni (Presidente GAL)

Comuni coinvolti:
Condrò, Gualtieri Sicaminò, Leni, Lipari, Malfa, Milazzo, Pace del Mela, San Filippo del Mela, San Pier Niceto, Santa Lucia del Mela, Santa Marina Salina, Torregrotta, Valdina, Venetico

IL GRUPPO DI AZIONE LOCALE
Il GAL, costituito nel 2016, è una Società consortile, composta da 144 soci (21 pubblici e 123 privati), rappresentativi delle principali componenti istituzionali, economiche e sociali del territorio.

IL TERRITORIO
- Il territorio, prevalentemente collinare, è caratterizzato interamente da aree con problemi complessivi di sviluppo (14 Comuni).
- Area di intervento: 316,07 km^2 (l'1% della superficie regionale) dei quali 54,50 km^2 (17,2%) ricadono in parchi nazionali o regionali.
- 82.426 abitanti (il 2% della popolazione regionale)
- 14 comuni coinvolti (il 4% della regione) dei quali:
  - 13 sono comuni collinari e 1 montano
  - Il 29% dei comuni (4) sono "Piccoli comuni" fino a 1000 ab
  - 8 comuni rientrano nella strategia "Aree Interne" – ossia significativamente distanti dai principali centri di offerta di servizi essenziali (istruzione, salute e mobilità).
- Uso del suolo nell'area del GAL:
  - 49,5% superficie forestale
  - 18,5% superficie agricola (pascoli, seminativi, coltivazioni permanenti)
  - 9,1% aree artificiali (edificate, industriali, infrastrutture, etc)
  - 22,9% altra superficie

USO DEL SUOLO NELL'AREA DEL GAL

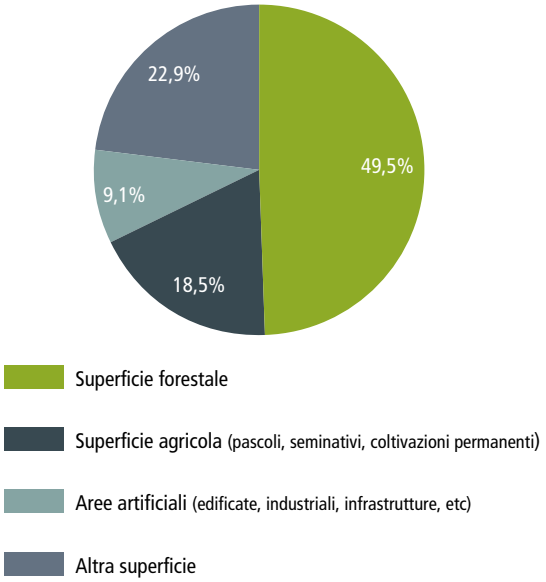

RISORSE FINANZIARIE PER SOTTOMISURA

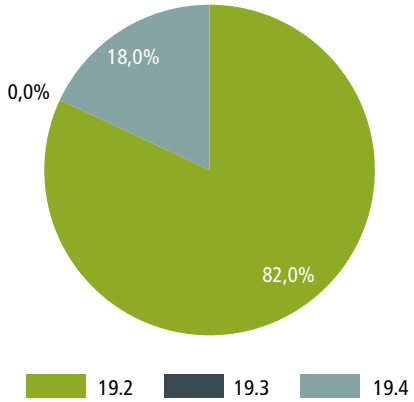

LA STRATEGIA DI SVILUPPO LOCALE

Tirreno Eolie 2020

I principali ambiti tematici e di intervento individuati dal GAL per la definizione della propria SSL sono:

- Sviluppo e innovazione delle filiere e dei sistemi produttivi locali
- Turismo sostenibile
- Valorizzazione di beni culturali e patrimonio artistico legato al territorio

Una quota significativa delle risorse pubbliche, circa l'82% sono destinate alle azioni per lo sviluppo locale, fra le quali assume una particolare importanza il sostegno per la creazione e lo sviluppo di imprese extra-agricole nei settori commercio, artigianale, turistico, servizi e innovazione tecnologica (misura 19.2 Strategie di Sviluppo Locale).

Il restante 18% viene utilizzato per la gestione del Piano di Azione e la realizzazione di azioni di animazione, comunicazione e accompagnamento a livello locale per gli attori pubblici e privati, le imprese, gli enti locali e la popolazione (misura 19.4 Costi di esercizio e di animazione).

GAL Valle del Belice

Indirizzo: Via Garibaldi, 63
Città: Partanna (TP)
Cap: 91028
Tel: -
Sito: https://galvalledelbelice.it/
Email: galvalledelbelice@gmail.com
Contatto: Domenico Venuti (Presidente GAL)

Comuni coinvolti:
Gibellina, Partanna, Poggioreale, Salaparuta, Salemi, Santa Ninfa Ficarazzi, Caltabellotta, Menfi, Montevago, Sambuca di Sicilia, Santa Margherita di Belice

IL GRUPPO DI AZIONE LOCALE
Il GAL, costituito nel 2016, è una Società consortile, composta da 121 soci (22 pubblici e 99 privati), rappresentativi delle principali componenti istituzionali, economiche e sociali del territorio.

IL TERRITORIO
- Il territorio, prevalentemente collinare, è caratterizzato da aree rurali intermedie (7 Comuni), associate ad altre zone con problemi complessivi di sviluppo (4 Comuni) e aree rurali ad agricoltura intensiva e specializzata (1 Comune).
- Area di intervento: 1.022,25 km^2 (il 4% della superficie regionale) dei quali 24,77 km^2 (2,4%) ricadono in parchi nazionali o regionali.
- 68.495 abitanti (l'1% della popolazione regionale)
- 12 comuni coinvolti (il 3% della regione) dei quali:
  - 11 sono comuni collinari e 1 di pianura
  - 9 comuni rientrano nella strategia "Aree Interne" – ossia significativamente distanti dai principali centri di offerta di servizi essenziali (istruzione, salute e mobilità).
- Uso del suolo nell'area del GAL:
  - 9,6% superficie forestale
  - 73,6% superficie agricola (pascoli, seminativi, coltivazioni permanenti)
  - 4,1% aree artificiali (edificate, industriali, infrastrutture, etc)
  - 12,6% altra superficie

USO DEL SUOLO NELL'AREA DEL GAL

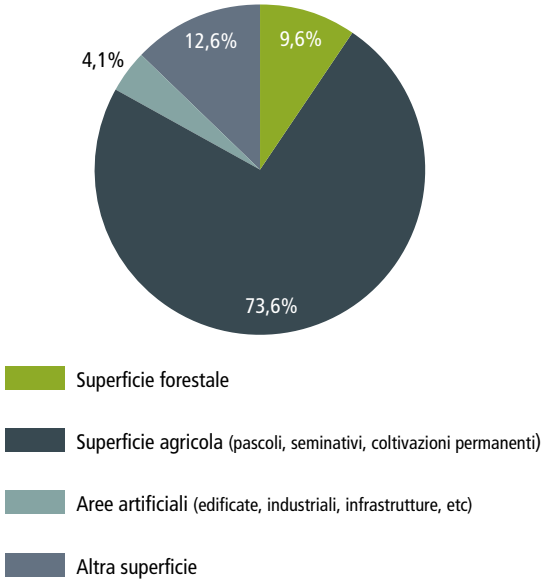

RISORSE FINANZIARIE PER SOTTOMISURA

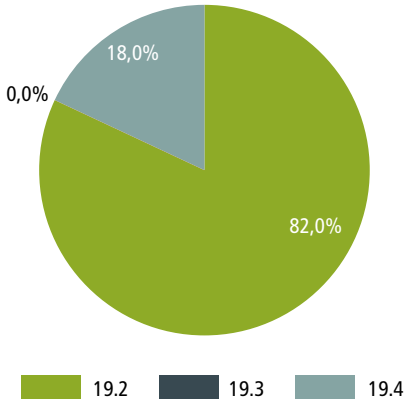

LA STRATEGIA DI SVILUPPO LOCALE

Valle del Belice 2020

I principali ambiti tematici e di intervento individuati dal GAL per la definizione della propria SSL sono:

- Sviluppo e innovazione delle filiere e dei sistemi produttivi locali
- Turismo sostenibile
- Valorizzazione di beni culturali e patrimonio artistico legato al territorio

Una quota significativa delle risorse pubbliche, circa l'82% sono destinate alle azioni per lo sviluppo locale, fra le quali assume una particolare importanza il sostegno per la creazione e lo sviluppo di imprese extra-agricole nei settori commercio, artigianale, turistico, servizi e innovazione tecnologica (misura 19.2 Strategie di Sviluppo Locale).

Il restante 18% viene utilizzato per la gestione del Piano di Azione e la realizzazione di azioni di animazione, comunicazione e accompagnamento a livello locale per gli attori pubblici e privati, le imprese, gli enti locali e la popolazione (misura 19.4 Costi di esercizio e di animazione).

GAL Valli del Golfo

Indirizzo: Via Bixio 34
Città: Vittoria (RG)
Cap: 97019
Tel: 0932 1876798
Sito: www.galvallidelgolfo.com
Email: info@galvallidelgolfo.com
Contatto: Francesco Aiello (Presidente GAL)

Comuni coinvolti:
Vittoria, Acate, Comiso, Gela

IL GRUPPO DI AZIONE LOCALE

Il GAL, costituito nel 2017, è una Società consortile a responsabilità limitata composta da 19 soci (4 pubblici e 15 privati), rappresentativi delle principali componenti istituzionali, economiche e sociali del territorio.

IL TERRITORIO

– Il territorio, di pianura, è caratterizzato interamente da aree dove insiste un'agricoltura intensiva e specializzata (4 Comuni).
– Area di intervento: 629,41 km2 (il 2% della superficie regionale) dei quali 26,56 Km2 (4,2%) ricadono in parchi nazionali o regionali.
– 175.432 abitanti (il 4% della popolazione regionale)
– 4 comuni coinvolti (l'1% della regione) dei quali:
• 4 sono comuni di pianura
• 3 comuni rientrano nella strategia "Aree Interne" – ossia significativamente distanti dai principali centri di offerta di servizi essenziali (istruzione, salute e mobilità)
– Uso del suolo nell'area del GAL:
• 2,5% superficie forestale
• 76,6% superficie agricola (pascoli, seminativi, coltivazioni permanenti)
• 8,1% aree artificiali (edificate, industriali, infrastrutture, etc)
• 12,8% altra superficie

USO DEL SUOLO NELL'AREA DEL GAL

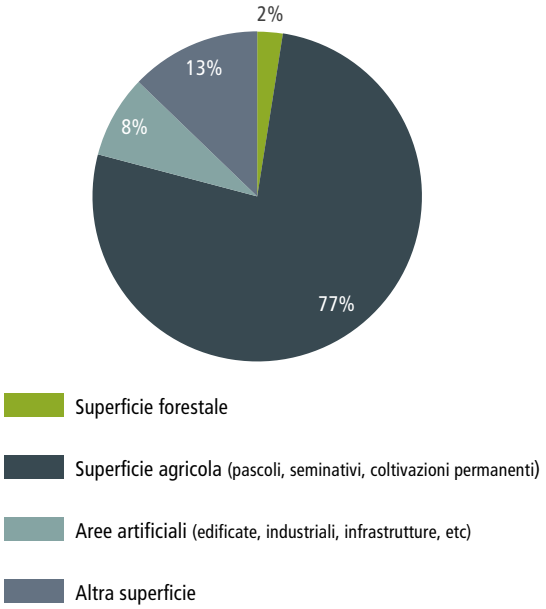

RISORSE FINANZIARIE PER SOTTOMISURA

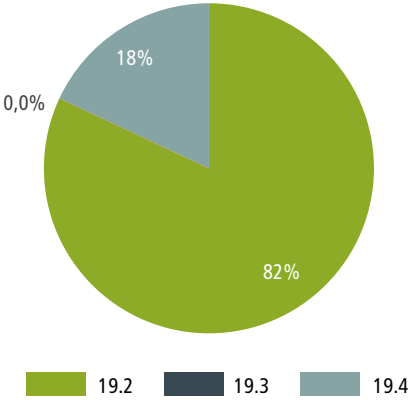

LA STRATEGIA DI SVILUPPO LOCALE

Green Valley

I principali ambiti tematici e di intervento individuati dal GAL per la definizione della propria SSL sono:

- Valorizzazione e gestione delle risorse ambientali e naturali
- Turismo sostenibile

Una quota significativa delle risorse pubbliche, circa l'82% sono destinate alle azioni per lo sviluppo locale, fra le quali assume una particolare importanza il sostegno ad interventi per l'accrescimento della resilienza e del pregio ambientale e culturale del territorio (misura 19.2 Strategie di Sviluppo Locale).

Il restante 18% viene utilizzato per la gestione del Piano di Azione e la realizzazione di azioni di animazione, comunicazione e accompagnamento a livello locale per gli attori pubblici e privati, le imprese, gli enti locali e la popolazione (misura 19.4 Costi di esercizio e di animazione).

Finito di stampare nel mese di XXXX 2019
da XXXXXXXXXXX
Via XXXXXXXX, 00198 Roma