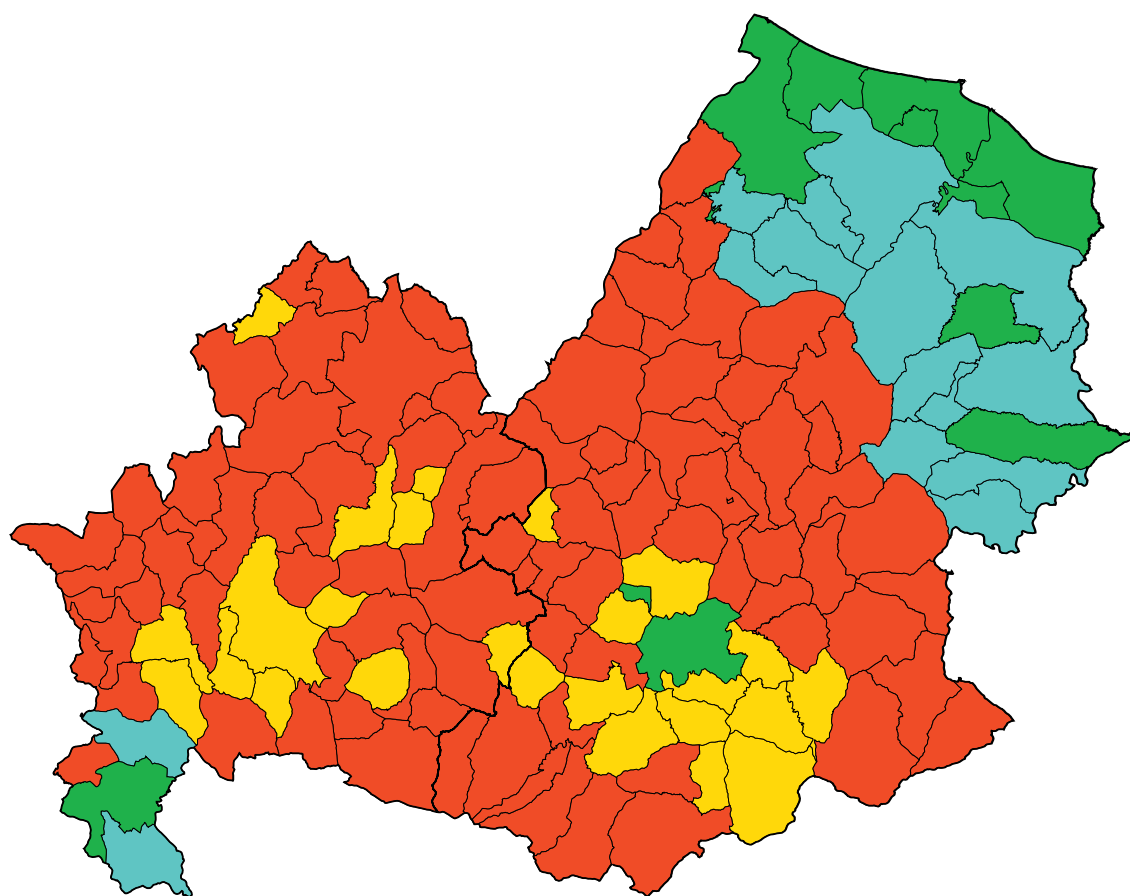






**fig.7b - Delimitazione aree agricole svantaggiate - confronto tra svantaggio istituzionale (ex dir . CEE 268/75) e svantaggio simulato (def. estensiva "Atlante")**



#### Tipologie

- |   |   |
|---|---|
|  Aree svant. da Dir.CEE e svant. da simul. |  Aree svant. da Dir.CEE e non svant. da simul. |
|  Aree non svant. da Dir.CEE né da simul.   |  Aree non svant. da Dir.CEE e svant. da simul. |