




MINISTERO DELLE POLITICHE AGRICOLE  
ALIMENTARI E FORESTALI



# ATLANTE NAZIONALE DEL TERRITORIO RURALE

Monografie regionali sulla geografia  
delle aree svantaggiate

**REGIONE LOMBARDIA**









**MINISTERO DELLE POLITICHE AGRICOLE  
ALIMENTARI E FORESTALI**



**ATLANTE NAZIONALE  
DEL TERRITORIO RURALE**

**Monografie regionali  
sulla geografia delle aree svantaggiate**

**REGIONE LOMBARDIA**

Elaborazione a cura di CAIRE  
*giugno 2010*

---

---

**INDICE**

	<i>pag.</i>
<b>PRESENTAZIONE</b>	<b>5</b>
Modello di simulazione delle condizioni di svantaggio del territorio rurale nello scenario nazionale	7
<b>LE PRINCIPALI RISULTANZE DELLA RICERCA</b>	<b>15</b>
La geografia dello svantaggio nella regione Lombardia	17
Le tipologie delle aree svantaggiate	20
Il rapporto con il quadro normativo	23
Il raffronto con gli indicatori di performance	24
<b>GLI INDICATORI DELLO SVANTAGGIO NEL SISTEMA REGIONALE</b>	<b>27</b>
1 I CARATTERI FISICI DEL TERRITORIO	29
2 GLI INDICATORI DEL SISTEMA AGRICOLO	37
3 GLI INDICATORI DEL SISTEMA FISICO AMBIENTALE	121
4 GLI INDICATORI DEL SISTEMA INSEDIATIVO	155
5 LE DIVERSE TIPOLOGIE DI SVANTAGGIO	273
6 MARGINALITA'(def. estensiva e restrittiva)	283
7 CONFRONTO TRA AREE SVANTAGGIATE "ATLANTE" E AREE SVANTAGGIATE EX DIRETTIVA CEE 268/75	293
8 CONFRONTO TRA AREE SVANTAGGIATE "ATLANTE" ED INDICATORI DI PERFORMANCE(reddito disponibile pro-capite al 2006)	307
9 CONFRONTO TRA AREE SVANTAGGIATE "ATLANTE" ED INDICATORI DI PERFORMANCE (variazione demografica 2001 -2008)	345
<b>APPENDICE</b>	<b>383</b>





## PRESENTAZIONE

*Il tema delle aree svantaggiate e marginali è stato oggetto non solo di una letteratura scientifica sempre più estesa e spesso di matrice interdisciplinare, ma anche di numerosi provvedimenti legislativi e normativi.*

*Il rapporto tra questi provvedimenti e le riflessioni e le elaborazioni condotte dalle diverse discipline, non sempre si è rivelato efficace e convincente, non solo per la specificità o la parzialità degli angoli visuali di volta in volta assunti dal legislatore nazionale (o comunitario), ma anche per la carenza delle informazioni e per la conseguente insufficiente operabilità del sistema informativo assunto a supporto degli interventi.*

*Per superare questi limiti, il Progetto "Atlante Rurale", promosso dal Ministero delle Politiche Agricole, Alimentari e Forestali, ha perseguito l'obiettivo di ricostruire un'immagine nazionale del territorio rurale, nelle sue componenti socio-economiche, ambientali ed insediative, attraverso la predisposizione di un sistema di indicatori a vasto spettro tematico.*

*E' stato così possibile costruire gli scenari territoriali delle condizioni di svantaggio del territorio agricolo e del popolamento rurale in Italia, sufficientemente comprensivi per affrontare la complessità del tema e sufficientemente flessibili da consentire simulazioni alternative.*

*Lo scopo fondamentale di questo lavoro è di predisporre un quadro esaustivo della realtà nazionale, in modo da affrontare con maggiore efficacia gli appuntamenti normativi che vengono variamente proposti dalla evoluzione dello scenario comunitario e nazionale, in particolare in una stagione come l'attuale densa di sollecitazioni. sul versante della ridefinizione delle politiche strutturali e della disciplina fiscale di agevolazione.*

*In gioco sono temi come quelli connessi agli interventi per la montagna, ai regimi di agevolazione fiscale e previdenziale, alla esigenza più volte espressa in sede comunitaria di una ridefinizione delle aree svantaggiate (direttiva 268/75), alla riconsiderazione degli obiettivi e delle strategie dei fondi strutturali e del loro contributo alle politiche di sviluppo rurale.*

*Il presente documento, che è parte di una serie di monografie regionali che aggiorna ed integra una precedente serie elaborata nel corso degli anni '90, ripropone le simulazioni della delimitazione delle aree svantaggiate, basate sulla interazione tra diverse famiglie di indicatori di matrice economica, ambientale ed insediativa, sulla scorta di un positivo riscontro dei risultati prodotti nella precedente stagione di impianto dell'Atlante Rurale che sono stati giudicati particolarmente significativi per descrivere le condizioni di svantaggio dei territori rurali.*

*L'intreccio tra gli indicatori proposto dall'Atlante Rurale ed ora aggiornato era apparso per molti aspetti nuovo ed originale, è pur non facendo riferimento ad uno specifico provvedimento normativo, ha potuto essere utilizzato a più livelli per delineare e verificare politiche per il territorio rurale italiano nelle sue articolazioni regionali e zonali.*

*Per questo suo orientamento "operativo" e in relazione all'ampiezza dello spettro tematico affrontato, era parso quanto mai opportuno utilizzare modalità "elementari" di interazione tra i diversi indicatori, che risultano così più facilmente comprensibili e rappresentabili a livello cartografico.*

*Si è cercato, quindi, di evitare che più sofisticate tecniche di analisi statistica multivariata imponessero il "prezzo" di una meno immediata lettura delle relazioni tra le variabili. La scelta è stata quella di operare attraverso la definizione di soglie preordinate di significatività delle variabili e l'impiego di operatori logici elementari, garantendo così la possibilità di ripercorrere ciascun passo dell'analisi e, soprattutto, di poter ripetere il procedimento variando le soglie dei parametri o gli operatori di incrocio, in modo da consentire una specifica misura dell'impatto che da una diversa definizione dei fenomeni può derivare all'estensione e distribuzione delle aree svantaggiate.*

*Questo approccio ha già consentito nella precedente versione delle monografie sullo svantaggio di rendere utilizzabili i risultati dell'Atlante in modo flessibile da parte delle diverse Autorità Nazionali, Regionali e Locali e consentirà a questo aggiornamento di poter ancora rispondere alle diverse istanze conoscitive e progettuali che segneranno le nuove stagioni di programmazione.*

## MODELLO DI VALUTAZIONE DELLE CONDIZIONI DI SVANTAGGIO DEL TERRITORIO RURALE NELLO SCENARIO NAZIONALE

La valutazione delle condizioni di svantaggio che si determinano a livello territoriale ha da sempre rappresentato una componente di rilievo nelle analisi socio-economiche, soprattutto per i suoi riflessi sulle indicazioni di politica economica e agricola. L'individuazione di indicatori in grado di misurare i caratteri quali-quantitativi dello sviluppo è stata alla base delle analisi territoriali dell'agricoltura e dell'intera società già a partire da quelle più squisitamente dualistiche (Nord-Sud) degli anni '50-'60, fino a quelle connotate da maggiore articolazione zonale e territoriale dei giorni nostri.

Il lavoro di valutazione da noi condotto per tutte le realtà regionali, intende apportare un contributo conoscitivo all'analisi territoriale del nostro paese ed in particolare all'individuazione delle condizioni di svantaggio delle zone rurali, prendendo in considerazione tre gruppi di variabili che possono utilmente integrarsi fra loro.

Le simulazioni si basano sulla interazione tra gruppi di indicatori rappresentativi dei fattori di svantaggio in relazione alle condizioni *ambientali*, *insediative* ed *economiche (agricole)* ed il loro confronto con a) indicatori di "performance", che descrivono direttamente o indirettamente il livello di sviluppo e b) con indicatori "normativi", che individuano gli ambiti di intervento delle politiche strutturali per le aree svantaggiate<sup>1</sup>

Tra gli indicatori rappresentativi dei fattori di svantaggio, sono stati selezionati come particolarmente significativi:

- A) per quanto attiene le **condizioni economiche (agricole)**:
  - A1) l'intensità della produzione agricola: Valore Aggiunto in Agricoltura/SAU al 2000, con un valore soglia rappresentato dalla media comunitaria;
  - A2) la redditività del lavoro: Valore Aggiunto in Agricoltura/ULA al 2000, con un valore soglia rappresentato anche in questo caso dalla media comunitaria.
- B) Per quanto attiene le **condizioni ambientali**:
  - B1) l'attitudine produttiva media: APAM (ponderazione su base comunale della carta dell'attitudine produttiva dell'ambiente a 9 classi), con un valore soglia 2 ed un intervallo di oscillazione del parametro da 1 a 3,3.
- C) Per quanto attiene le **condizioni insediative**:
  - C1) la densità insediativa: il numero dei residenti/Kmq al 2008, con valore soglia 100 ab./Kmq. Questo indicatore è stato corretto per tener conto dei fenomeni insediativi di matrice turistica, stimando una densità equivalente della popolazione residente e turistica;
  - C2) l'accessibilità: popolazione al 2008 accessibile a 30', con valore soglia 100.000 abitanti.

L'individuazione di indicatori in grado di valutare le "performance" di intere aree nel complesso processo di sviluppo economico ed istituzionale si presenta più difficile per l'ampia possibilità di scelta, ma anche per le carenze informative che limitano le variabili che si possono considerare.

Nel presente lavoro si è operato come segue.

- D) Per quanto attiene agli **indicatori di performance** sono stati selezionati:
- D1) il livello di sviluppo, misurato dal reddito disponibile al 2006, con un valore soglia uguale alla media comunitaria;
  - D2) l'evoluzione demografica, misurata dalla variazione della popolazione residente nell'arco temporale 2001-08, con nessun valore soglia.
- E) Per quanto attiene agli **indicatori normativi**:
- E1) le aree svantaggiate ex Dir. C.E.E. 268/75

Combinando questi diversi gruppi di indicatori è possibile giungere ad una classificazione tipologica di aree che rappresenti meglio le diverse realtà del territorio rurale italiano.

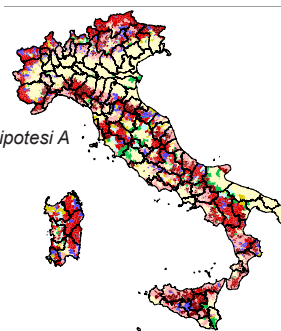
Per le condizioni descritte da più indicatori (sistema agricolo e sistema insediativo) si è costruito un unico indicatore complesso risultante dalla combinazione degli indicatori elementari che individua una:

- 1) **interazione forte**, quando si è ricorsi a un operatore logico "AND" che richiede la compresenza di entrambi gli indicatori elementari al di sotto del valore soglia;
- 2) **interazione debole**, quando si è ricorsi a un operatore logico "OR" che richiede la presenza di almeno uno degli indicatori al di sotto del valore soglia.

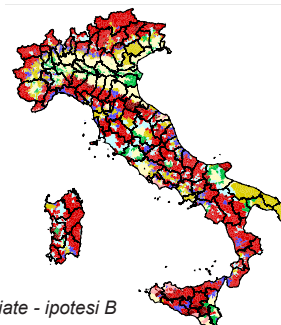
La valutazione è stata condotta secondo le due modalità di interazione, ed ha portato ad una classificazione tipologica dei comuni secondo il seguente schema:

CONDIZIONI DI MARGINALITÀ (SVANTAGGIO)			TIPOLOGIA AREE
AGRICOLE	AMBIENTALI	INSEDIATIVE	
SI	SI	SI	Aree marginali
NO	SI	SI	Aree strutturalmente svantaggiate
SI	NO	SI	Aree periferiche ad agricoltura povera
SI	SI	NO	Poli turistici o urbani
NO	NO	SI	Aree periferiche ad agricoltura sviluppata
NO	SI	NO	Aree a forte artificializzazione
SI	NO	NO	Aree con criticità nella economia agricola
NO	NO	NO	Aree urbane o rurali non svantaggiate

Tipologia delle aree svantaggiate - ipotesi A



Tipologia delle aree svantaggiate - ipotesi B





Utilizzando le ipotesi di interazione “forte” tra le variabili (ipotesi A), è possibile semplificare questa classificazione tipologica, aggregando le diverse classi in una classificazione dicotomica tra aree svantaggiate ed aree non svantaggiate. A questa classificazione dicotomica sono state poi associate due diverse definizioni di svantaggio:

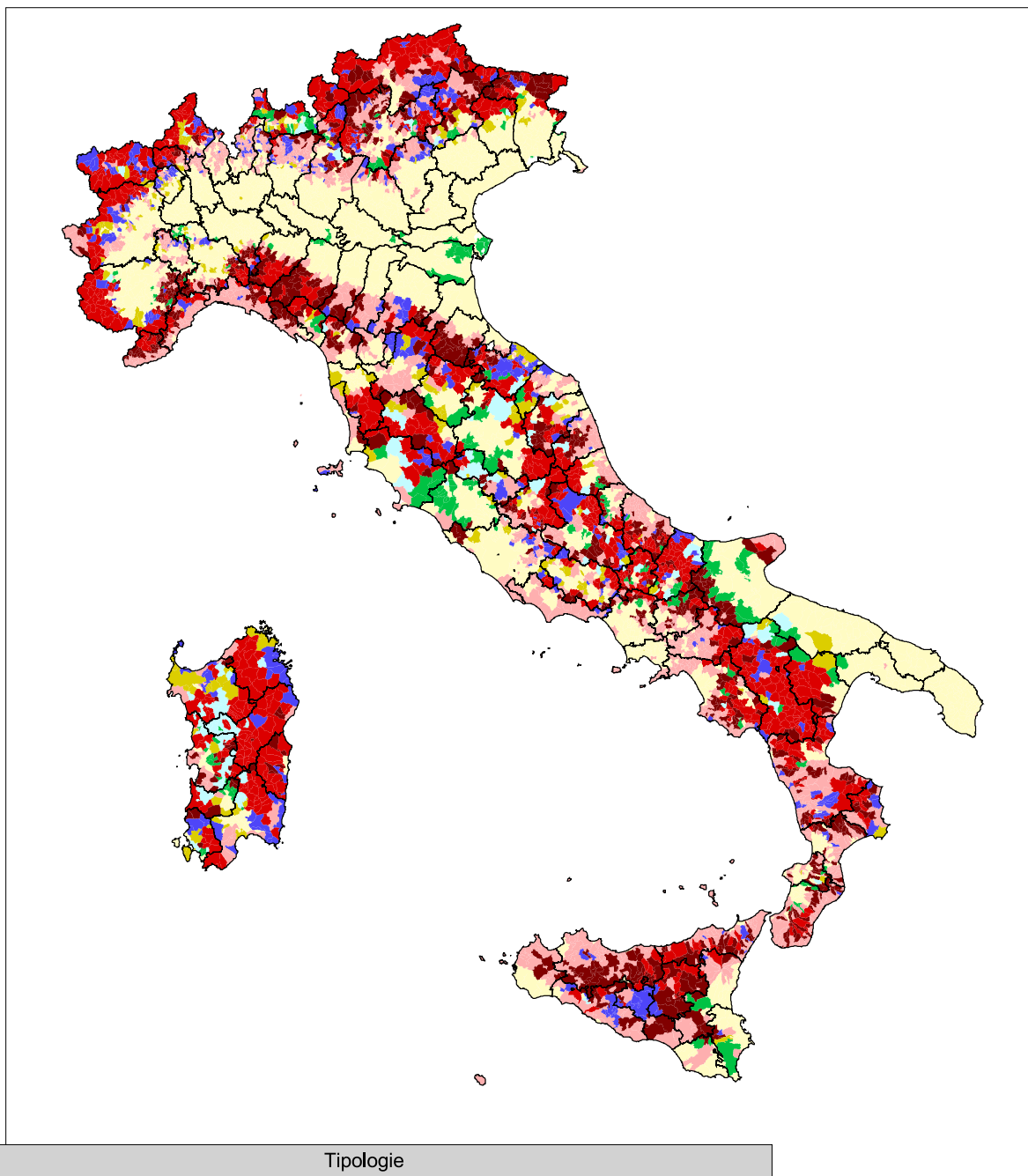
- a) in un’accezione **estensiva**, nelle *aree svantaggiate* ricadono le *aree marginali*, quelle *strutturalmente svantaggiate*, quelle *con criticità nella economia agricola* ed infine quelle *periferiche ad agricoltura povera*;
- b) in un’accezione **restrittiva**, le *aree svantaggiate* comprendono soltanto le *aree marginali* e le *aree periferiche a agricoltura povera*.

Le classificazioni così individuate sono state quindi sottoposte ad un confronto sia con gli indicatori di performance, sia, soprattutto, con quelli normativi, in modo da poter discutere le politiche per le aree svantaggiate oggi operanti, quanto meno nei loro aspetti di zonizzazione territoriale, ma anche per aprire la riflessione su nuove politiche di intervento.

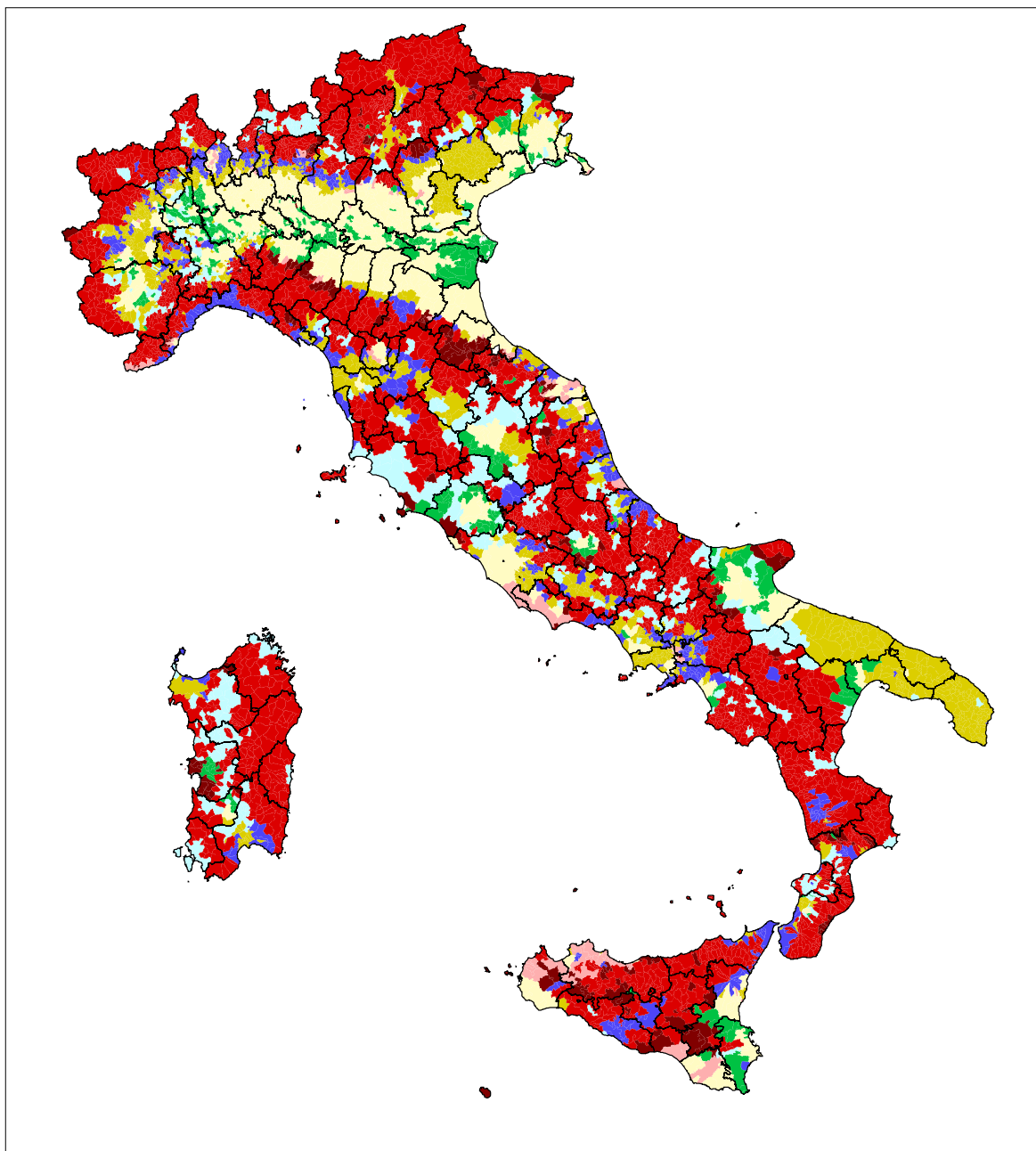
Ovviamente, come accennato in precedenza, simulazioni diverse si possono sempre condurre, utilizzando valori soglia per gli indicatori diversi da quelli da noi utilizzati nelle pagine seguenti.

<sup>1)</sup> Per le metodologie di calcolo ed altri chiarimenti riguardo alle variabili impiegate nel modello di valutazione si rimanda alle voci del glossario riportato in appendice.

### Tipologia delle aree svantaggiate - ipotesi A

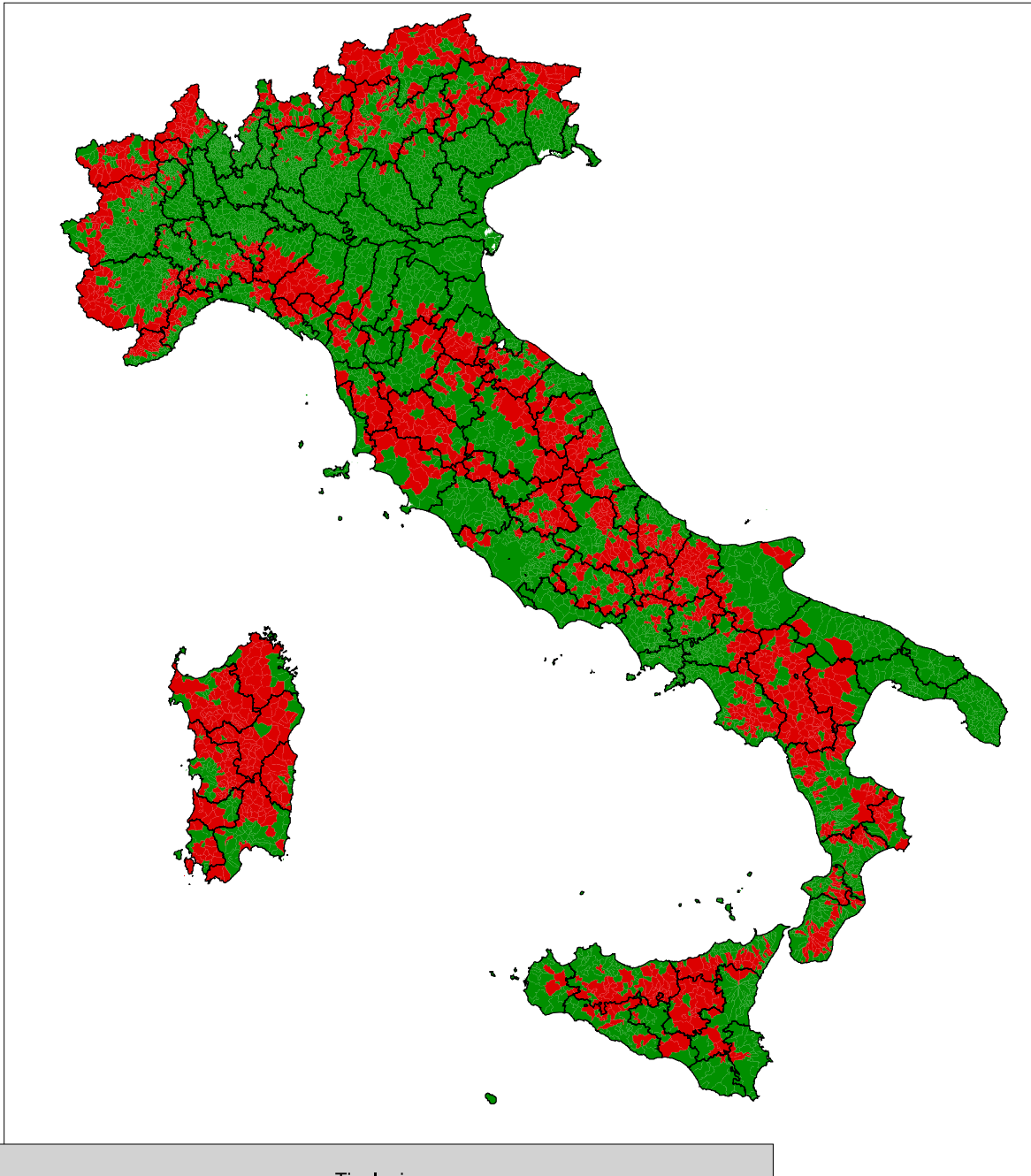


**Tipologia delle aree svantaggiate - ipotesi B**



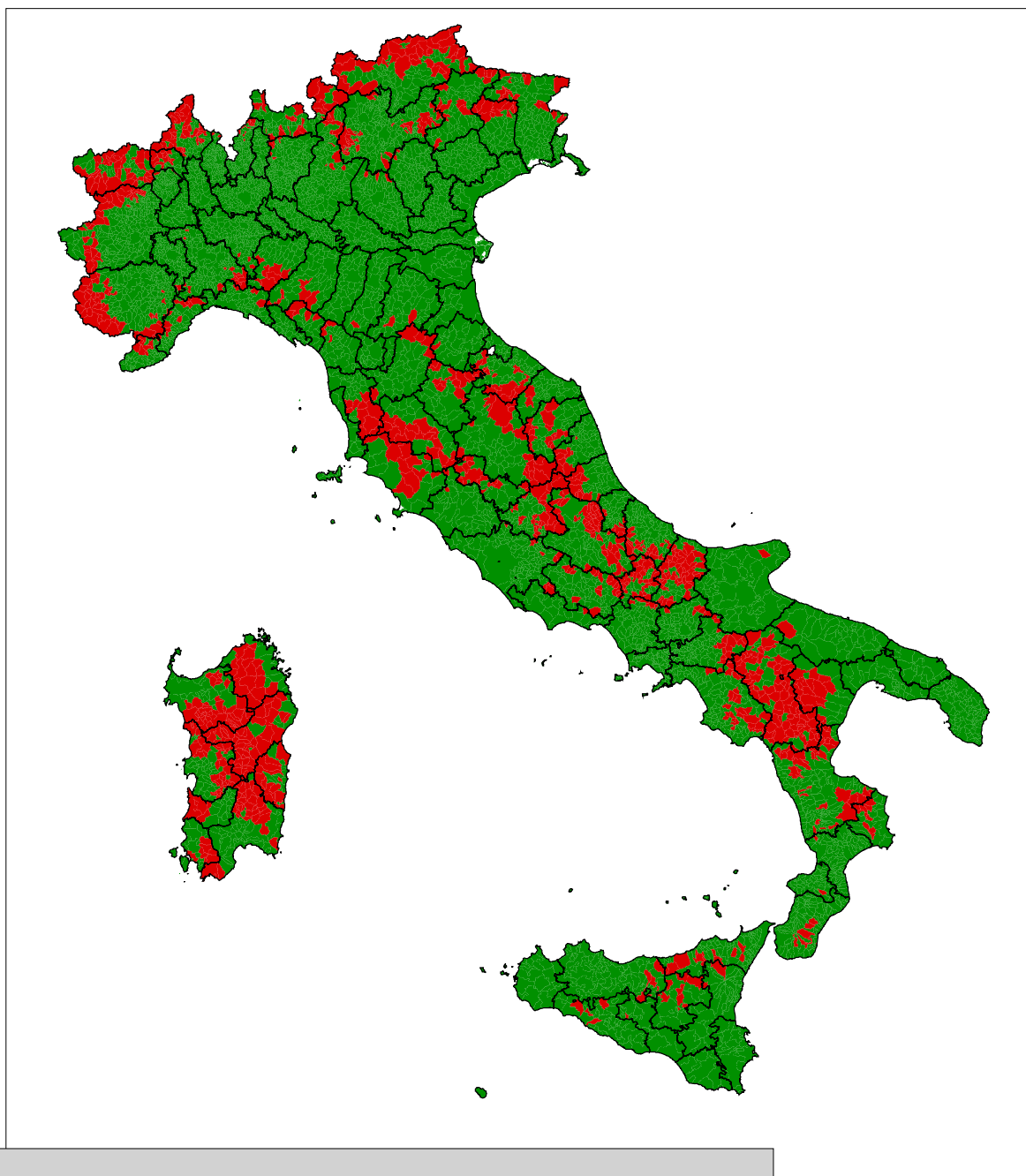
Tipologie		
<span style="color: red;">■</span> Marginali	<span style="color: brown;">■</span> Strutturalmente svantaggiate	<span style="color: pink;">■</span> Fortemente artificializzate
<span style="color: blue;">■</span> Turistiche e/o urbane	<span style="color: yellow;">■</span> Con criticità nella economia agricola	<span style="color: lightyellow;">■</span> Ricche
<span style="color: cyan;">■</span> Periferiche ad agric. povera	<span style="color: green;">■</span> Periferiche ad agricoltura sviluppata	

**INDIVIDUAZIONE DELLE AREE SVANTAGGIATE (DEF. ESTENSIVA)**







## INDIVIDUAZIONE DELLE AREE SVANTAGGIATE (DEF. RESTRITTIVA)



Tipologie

 Aree svantaggiate

 Aree non svantaggiate



## **LE PRINCIPALI RISULTANZE DELLA RICERCA**





### LA GEOGRAFIA DELLO SVANTAGGIO NELLA REGIONE LOMBARDIA

La Lombardia è la regione più importante del paese dal punto di vista economico, essendo sede di un buon numero di distretti produttivi ad alta concentrazione di imprese che ne fanno uno dei luoghi di massima attività economica del Nord Italia e di tutto il paese. Il quadro economico della regione parla di dinamiche crescenti fino al 2007, l'ultimo anno pre-crisi, con valore aggiunto crescente nell'industria (la crescita è stata costante e senza pause nell'industria manifatturiera, mentre nelle costruzioni c'è stata qualche pausa), che nei servizi, in special modo il commercio e le attività del terziario avanzato. Il comparto agricolo è l'unico che ha visto ridursi il suo peso specifico nel nuovo millennio, con una diminuzione del valore aggiunto dal 2001, anche se dopo il sembrano esserci lievi segnali di ripresa non sufficienti a tornare ai livelli produttivi di inizio secolo.

Il decennio appena concluso ha, nel complesso, confermato la posizione di leadership e traino della regione nell'economia nazionale, ma la diffusione di distretti a basso contenuto tecnologico pone qualche interrogativo sul futuro di queste tipologie produttive, soprattutto in relazione all'esplosione della recessione economica di fine 2008.

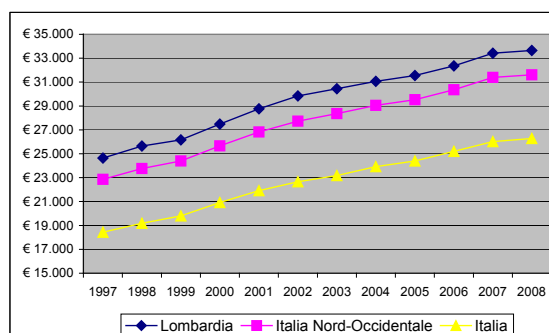


fig.1 Dinamica 1997 - 2008 del PIL pro-capite

Nel 2008 la Lombardia è al terzo posto della graduatoria regionale per PIL pro capite, dietro solamente alla Provincia di Bolzano e alla Valle d'Aosta (quindi la regione detiene il primato tra le regioni di consistenza demografica rilevante), con un valore superiore di 2 mila euro rispetto alla media dell'Italia Nord-Occidentale. Il PIL globale, nello stesso anno, è pari a 326.130 milioni di euro: nella graduatoria regionale è la prima, essendo in grado di unire un prodotto pro capite elevato con le dimensioni demografiche importanti, tanto che produce il 20% del Pil nazionale.

La crescita in termini reali del PIL nell'ultimo decennio pone la Lombardia esattamente nella mediana delle regioni, con una crescita 1998-2008 del 12,2% del PIL con anno di riferimento il 2000, anche se nel 2007-2008 tale grandezza è diminuita, causa la recessione generalizzata.

In questo contesto l'agricoltura ha seguito sentieri evolutivi differenti rispetto agli altri comparti: si è verificato un picco di crescita del valore aggiunto agricolo nel 2001 e 2002, poi c'è stato un minimo nel 2004 in seguito al quale l'agricoltura regionale ha intrapreso un sentiero di crescita lenta ma costante che nel 2008 l'ha riportata sui valori del 2001.

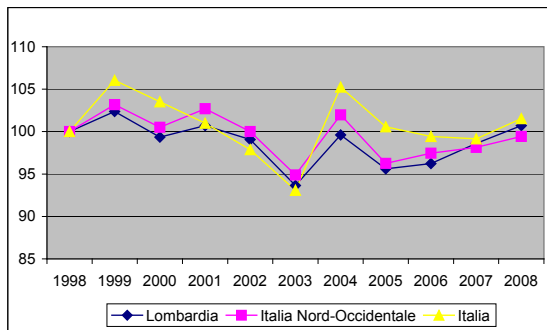


fig.2  
Dinamica 1997 - 2008 del Valore Aggiunto in agricoltura

Come si può notare anche dalla figura, a livello nazionale l'agricoltura si è confermata su livelli costanti nell'arco del decennio, e lo stesso si può affermare per la Lombardia, la quale ha seguito più fedelmente la dinamica dell'Italia Nord-Occidentale rispetto alla successione molto meno regolare dell'Italia

Il settore nell'ultimo decennio ha subito un incremento del numero di occupati, dai 73.500 del 1998 ai 80.100 del 2008, e questo incremento mantiene una certa coerenza col valore aggiunto in crescita.

Causa l'incremento di natura demografica degli occupati totali, il peso occupazionale dell'agricoltura è leggermente diminuito ed è pari al 1,7% degli occupati nel 2008 contro una media nazionale del 3,9%. Il peso in termini di valore aggiunto dell'agricoltura a livello regionale nel decennio ha subito un colpo peggiore, passando dal 1,8% all'1%, anche se è giusto puntualizzare che tale dinamica è il risultato di due forze, per cui alla relativa scarsa mobilità del settore agricolo si deve aggiungere un contesto economico in crescita grazie all'impatto del settore industriale in senso stretto e del terziario.

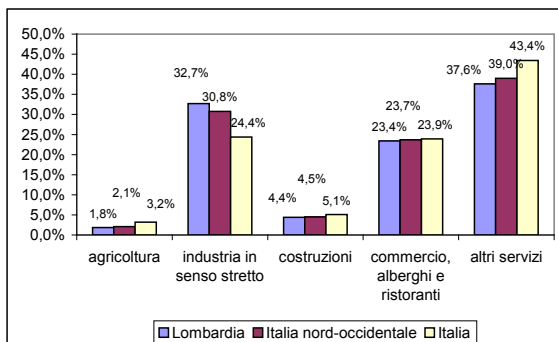


fig.3  
Composizione % del valore aggiunto per settori al 1997

Analizzando i dati delle produzioni dalla contabilità territoriale sono avvenuti alcuni cambiamenti di una certa importanza nel periodo osservato: tutte le produzioni cereali sono incrementate rispetto al 1997, con la sola esclusione dell'orzo, ma frumento, riso, granoturco sono le colture più diffuse e i volumi prodotti in quintali sono tutti cresciuti. Alla crescita dei cereali si contrappone la diminuzione della produzione di ortive: tutte le produzioni di ortaggi nel decennio sono diminuite, con la sola eccezione dei pomodori. Tra le produzioni ad elevato valore aggiunto la produzione di uva da vino è diminuita del 24%, il vino del 34% (rispetto al 1997), mentre la produzione di mele è cresciuta moltissimo (+ 39%), e l'olio sta incrementando la sua diffusione.

L'allevamento nel 1998 si reggeva su tre capisaldi: bovini, suini, e pollame; i dati più recenti ci dicono che le produzioni avicole e suine sono cresciute (rispettivamente + 13% e + 32%), mentre c'è stata una lieve contrazione del comparto bovino nell'ordine del 6%.

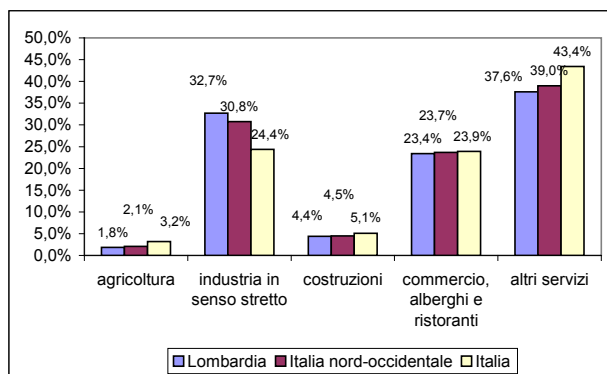


fig.4  
Composizione % del valore aggiunto per settori al 2007

Particolare interesse riveste quindi in un simile contesto economico sia il tema delle aree svantaggiate che quello di una progressiva ridefinizione dei termini con cui questo stesso tema si presenta nello scenario regionale.

In termini quantitativi la presenza di condizioni di svantaggio nel contesto regionale lombardo è riscontrabile in una quota rilevante del territorio:

- 48 comuni – se si adotta la definizione più “restrittiva” di aree svantaggiate che abbiamo proposto, localizzati per la maggior parte trasversalmente lungo l’arco alpino tra le province di Varese, Como, Sondrio, Bergamo e Brescia, che occupano il 9,7% del territorio ed ospitano appena il 0,5% della popolazione regionale;
- 127 comuni – se viceversa si adotta la più “estensiva” delle definizioni proposte – che ampliano la superficie interessata sino al 17% del territorio complessivo regionale ospitando una quota abbastanza limitata della popolazione lombarda (2,3%)

## LE TIPOLOGIE DELLE AREE SVANTAGGIATE

In base alla tipologia i comuni classificati come svantaggiati, secondo la definizione più "restrittiva", rientrano per la maggior parte (42 comuni su 48) fra le aree marginali. Tali aree sono caratterizzate dalla presenza di una molteplicità di fattori negativi: di tipo economico, ambientale e insediativo, che insieme concorrono a determinare un basso livello di sviluppo degli ambiti territoriali interessati.

A questi si aggiungono 6 comuni appartenenti alle aree periferiche ad agricoltura povera, aree cioè dove la penalizzazione dello stesso settore agricolo è in relazione, più che con limitazioni di natura fisico-ambientale, con limitazioni derivanti dalla propria collocazione eccentrica rispetto al sistema urbano ed ai servizi da questo offerti.

I 48 comuni così individuati dispongono di una superficie di oltre 2.300 Km<sup>2</sup>. (9,7% della superficie territoriale regionale) e una popolazione residente, nel 2008, di 55.000 abitanti equivalente al 0,5% del totale regionale. La densità è di 23 abitanti per Km<sup>2</sup>, pari al 6% della media regionale.

Questi comuni sono situati principalmente lungo l'arco alpino lombardo, comprendendo comuni diverse province, in particolare di quella di Sondrio (48% del territorio). Molto inferiore la quota di territorio "svantaggiato" della provincia bresciana (10%) e di quella comasca (5,5%).

La relativa debolezza della struttura economica delle aree svantaggiate, all'interno, è riconducibile in primo luogo all'accentuarsi dei vincoli di natura orografica. La superficie territoriale situata oltre i 600 metri sul livello del mare tocca il 96,5% del totale, di cui l'83,7% delle terre supera i 1.200 metri. A livello regionale le terre situate al di sopra dei 600 metri sono il 33% del totale, mentre quelle che superano i 1.200 metri di quota si collocano poco al di sopra del 20%.

Nel complesso le condizioni ambientali richiamate si riflettono direttamente sia sul livello medio del valore aggiunto agricolo per unità di lavoro annua (VAA/ULA), sia su quello del valore aggiunto agricolo per ettaro di superficie agricola utilizzata (VAA/SAU).

Il VAA/ULA è in media, nei 48 comuni classificati come svantaggiati (ipotesi restrittiva), di 13.216 euro, nettamente inferiore alla media comunitaria (21.834,5 euro) e per forza di cose inferiore anche a quella regionale (29.312 euro). Per quanto riguarda, invece, la VAA/SAU, essa è di 580,9 euro per Ha di superficie agricola utilizzata, a fronte di un dato medio europeo di 1.123,6 euro per Ha.

In base ai dati del censimento del 2000, nelle aree in questione sono presenti oltre 2.600 aziende con una superficie aziendale di 133.000 ettari, di cui 32.000 coperti da boschi, mentre la SAU ammonta a circa 61.000 ettari.

La superficie agricola utilizzata è costituita per la metà di prati e pascoli, poi altre superfici rilevanti sono 1.200 ha a foraggiere e oltre 2.000 ha a seminativi.

La zootecnia conosce un discreto sviluppo. Abbiamo tre tipologie con un buon numero di capi nei 48 comuni: bovini con 10 mila bestie, ovini con 6 mila unità e caprini con 8 mila.

I comuni che possono essere considerati in condizioni di svantaggio salgono a 127 qualora si accolga la definizione estensiva sempre mantenendo, però, l'ipotesi di una interazione "forte" fra le variabili considerate.

In questo secondo caso l'area dello svantaggio cresce fino ad estendersi su una superficie di 4.100 Km<sup>2</sup>. (17% della superficie della regione) con una popolazione, nel 2008, di 220.000 abitanti e una densità di circa 54 abitanti per Km<sup>2</sup>, oltre il doppio di quella che si registra nell'area delimitata in base alla definizione più restrittiva. Se poi si considerano gli andamenti demografici registrati nel periodo 1951-2001 si può osservare come l'area in questione sia stata interessata da processi di spopolamento solo nell'ipotesi più restrittiva dello svantaggio: la popolazione è cresciuta nel periodo in questione del 12% se si includono le aree strutturalmente svantaggiate e le aree con criticità nell'economia agricola, rispetto al -16% registrato nell'area precedentemente considerata. Si tenga presente, inoltre, che in epoche più recenti la popolazione è in lieve aumento in entrambe le aree. Nel periodo 2001-2008 la crescita considerando i 127 comuni è stata del 3,2%, mentre focalizzando l'analisi sulla dinamica dei 42 comuni marginali e /o periferici ad agricoltura povera la crescita è stata solo dello 0,4%. Si tratta di considerazioni di carattere generale che potrebbero spingere a prendere in considerazione in sede di decisione la definizione più estensiva dello svantaggio accolta dal modello di interazione "forte" fra le variabili.

In base a quest'ultima definizione si aggiungono, ai 48 comuni rientranti nella definizione restrittiva altri 79 comuni di cui: 53 classificati come aree strutturalmente svantaggiate, si tratta di comuni caratterizzati dalla presenza di aree agricole che consentono una certa varietà e specializzazione delle colture, principalmente localizzati nelle province di Brescia e Sondrio, nelle aree di collina interna, cui si aggiungono 26 comuni che il nostro modello ci porta a classificare fra le aree con criticità nella economia agricola, dislocati principalmente tra Como e Sondrio.

Nel complesso l'inclusione di comuni a agricoltura relativamente ricca determina un innalzamento dei valori medi della VAA/ULA, che sale a 14.394,3 € per ULA, e un significativo aumento della redditività delle superfici agricole che arriva a 1.962,3 € superando nettamente la media europea.

Si tratta di valori relativamente elevati dovuti alla diminuzione dell'incidenza di prati, pascoli e foraggere sul totale della superficie coltivata a livello regionale. La SAU aumenta di 45.000 ettari, su un aumento di superficie totale pari a 85.000 ha. Continuano ad essere di lieve entità gli ettari condotti a legnose, 92 mila ha sono di prati e pascoli e 68 mila ettari sono di boschi.

In queste zone, l'allevamento bovino è il più diffuso con oltre 26 mila capi, seguito sullo stesso piano da ovini e caprini con circa 15-16 mila unità ciascuno.

La restante parte del territorio, che comprende 1.419 comuni con oltre il 97 % della

popolazione e l' 82,7% del territorio, è costituita dalle aree non considerate in alcun modo in condizione di svantaggio in base al modello di simulazione a interazione "forte" fra le variabili. Naturalmente è opportuno qui ricordare che quando parliamo di svantaggio intendiamo riferirci esclusivamente al settore agricolo e alle caratteristiche del territorio sotto il profilo ambientale e della sua armatura urbana, ma non alle sue condizioni economiche complessive che possono essere anche di forte penalizzazione nel contesto nazionale e europeo.

I 1.419 comuni non svantaggiati sono inquadrati in 4 diverse tipologie. La tipologia più rappresentata è costituita dalle aree ricche: 1.000 comuni in tutto (58% del territorio e 86% della popolazione) con un tenore di vita troppo elevato per poter essere inseriti in una qualsiasi definizione di svantaggio. In questa tipologia rientrano tutti i capoluoghi di Provincia e la totalità dei comuni delle province di Mantova e Cremona, ma anche un buon numero di comuni di tutte le province, dato che parliamo dei 2/3 dei comuni lombardi

Seguono le aree fortemente artificializzate che comprendono 323 comuni, in cui le limitazioni fisiche e ambientali risultano in parte compensate dagli effetti positivi dovuti alla presenza di poli urbani interni alle aree in questione o da esse facilmente accessibile e che coprono il 10% della popolazione ed il 16% del territorio. Gran parte di questi comuni è individuata dai comuni pedecollinari lombardi fuori dall'hinterland milanese (che rientrano tutti nei comuni ricchi): abbiamo così molti comuni che appartengono alle province di Varese, Como, Brescia e Bergamo.

La tipologia delle turistiche e/o urbane è rappresentata da solo 73 comuni, localizzati prevalentemente nell'arco alpino ma con dotazioni ricettive molto elevate tra Como, Lecco, Bergamo e Brescia.

Quasi assenti le aree periferiche ad agricoltura sviluppata, si tratta, infatti, di soli 23 comuni per appena lo 0,3% della popolazione.

Le valutazioni ambientali e geografiche suddette concernono, come abbiamo visto, con lo scenario delle tipologie territoriali così come viene a determinarsi nel modello di interazione "forte" fra indicatori della stessa famiglia, quello cioè che richiede che un ambito, per essere definito svantaggiato sotto il profilo agricolo, presenti valori sia del Valore aggiunto per unità di lavoro annuo, sia del Valore Aggiunto agricolo per ettaro di superficie agricola utilizzata inferiori ai valori di soglia prefissati e analogamente che, per essere definito svantaggiato sotto il profilo insediativo, richiede che sia l'indicatore di densità equivalente, che quello di accessibilità siano al di sotto delle medie di riferimento.

Per molti aspetti diversa risulta la geografia delle aree svantaggiate che si verrebbe a configurare utilizzando un modello di interazione "debole" tra le variabili, secondo cui è sufficiente, per determinare giudizi di svantaggio, che solo una della coppia di variabili che descrivono il sistema agricolo o il sistema insediativo si trovi al di sotto dei valori soglia.

A questo modello di interazione "debole" corrisponde tuttavia una minore

significatività: poiché, ad esempio, ad un modesto V. Aggiunto per ettaro associato ad un'elevata produttività dello stesso per unità di lavoro può corrispondere un indirizzo agricolo estensivo invece di una situazione di svantaggio strutturale, oppure ad una bassa densità in buone condizioni di accessibilità può corrispondere un territorio rurale potenzialmente ricco di opzioni nella fruizione dei servizi, anziché un'area marginale.

Questo scenario, quindi, non è stato sviluppato nei confronti con l'attuale assetto normativo e con gli indicatori di "performance globale".

Può essere comunque di un qualche interesse notare che, in quest'ultima ipotesi, la tipologia territoriale delle aree marginali passerebbe da 42 a 254 comuni, interessando il 29% della popolazione e il 26% del territorio. Un'altra tipologia in espansione è quella delle aree periferiche a agricoltura povera, che passano da 6 a 76 comuni, interessando il 7% del territorio e il 2% di popolazione residente.

Al contempo, aumentano fortemente le aree con criticità nella economia agricola (da 26 a 229 comuni), e aumenti simili si verificano anche per le aree turistiche e/o urbane, e le aree periferiche ad agricoltura sviluppata. Le restanti tipologie si contraggono fortemente, a partire dalle aree ricche che sono rappresentate ora, da 633 comuni (si sono ridotte di un terzo) e lo stesso vale per le aree fortemente artificializzate che passano a 37 comuni, perdendone quasi 300.

## IL RAPPORTO CON IL QUADRO NORMATIVO

Lo scenario "normativo" delle aree svantaggiate della Lombardia comprende una quota di territorio che varia fra il 44% e il 51% a seconda delle normative considerate.

Sono stati presi in considerazione, in particolare, due provvedimenti: la Direttiva C.E.E. 268 del 1975 e la Legge 984 del 1977 (art. 15). Entrambe le normative richiamate si riferiscono, quindi, ad ambiti territoriali notevolmente più estesi di quelli configurati nel nostro modello di simulazione fondato su un legame forte fra le variabili in cui la superficie territoriale interessata varia fra lo 0,5% (definizione restrittiva) e il 2,3% (definizione estensiva).

In particolare in base alla direttiva CEE 268/75 rientrano nella categoria delle aree svantaggiate non solo le aree di montagna (art. 3 paragrafo 3 della Direttiva), ma anche le aree minacciate da spopolamento (art.3 par.4 della Direttiva). In totale si tratta 543 comuni. In complesso i comuni in questione rappresentano un territorio pari al 44% del totale e 16% della popolazione.

Ai sensi, invece, dell'art.15 della Legge n. 984/77 sono considerati svantaggiati 755 comuni, 8 di questi inclusi in modo parzialmente limitato. Le aree interessate includono il 51% del territorio regionale con il 26% della popolazione.

Ovviamente nessuno dei comuni da noi considerati svantaggiati risulta escluso

dai due modelli istituzionali adottati, solo 13 risultano non svantaggiati secondo la Dir. 268/75 e svantaggiati secondo la nostra simulazione, nella sua interpretazione "estensiva", e lo stesso vale per due comuni che non risultano svantaggiati secondo la normativa 984/77.

Lo scarto fra il modello istituzionale e la simulazione appare, quindi, molto evidente, sia con la Direttiva CEE che, a maggior ragione, con la Legge n.984 del 1977.

## IL RAFFRONTO CON GLI INDICATORI DI PERFORMANCE

Il giudizio sul livello di svantaggio di un determinato territorio può essere formulato valutandone le determinanti strutturali (come si è fatto simulando gli scenari che sono stati sin qui descritti), ma può anche essere ricostruito utilizzando indicatori di "performance", che descrivano cioè il "risultato ottenuto" da ambiti territoriali diversi sul sentiero dello sviluppo. Risultati che ovviamente possono essere il portato anche di fattori soggettivi, congiunturali o addirittura casuali, ma che in larga misura appaiono comunque fortemente correlati alla distribuzione delle opportunità, dunque ai vantaggi e agli svantaggi competitivi dei diversi territori.

Il livello di sviluppo, misurato in termini monetari dal reddito disponibile pro-capite, costituisce indubbiamente un indicatore sintetico significativo dei risultati che diverse comunità hanno raggiunto e ciò pur prendendo in debita considerazione le critiche che a questo approccio sono venute da parte di chi ha sostenuto che questo indicatore non dava conto degli aspetti distributivi e soprattutto di quelli connessi alle condizioni di benessere determinate dalla fruizione di beni e servizi, la cui utilizzazione non dà luogo a transazioni monetarie (prime tra tutte le risorse ambientali).

Nella Lombardia la distribuzione del reddito denota, sotto il profilo territoriale, una caratterizzazione abbastanza netta. Innanzitutto, tutti i capoluoghi fanno registrare valori di reddito pro-capite al di sopra della media comunitaria. I comuni con media di reddito pro capite superiore al dato UE sono 398, e quasi 1.200 sono i comuni con reddito uguale od inferiore alla media CEE. Nelle aree ad alto reddito si concentra il 56% della popolazione lombarda, distribuito sul 19% del territorio.

La distribuzione geografica di questo indicatore si sovrappone solo in parte alla zonizzazione delle aree svantaggiate da noi definita. Il confronto con la definizione "restrittiva" individua un solo comune inserito nelle aree svantaggiate ad alto reddito (il reddito è di poco superiore alla media UE); mentre spicca un consistente numero di comuni non considerati svantaggiati che presentano livelli di reddito pro-capite inferiori alla media comunitaria (1.101 enti, pari al 73% degli enti non svantaggiati).

Una prima conclusione che parrebbe potersi trarre da questo confronto è che, in un contesto regionale con una distribuzione del reddito poco polarizzata e tendente a livelli inferiori alle medie UE, l'indicatore relativo al reddito disponibile è poco sensibile



- e relativamente poco efficace - nel descrivere la distribuzione delle condizioni di svantaggio, con rilevanti escursioni al di sopra e al di sotto della soglia utilizzata, che sono determinate anche dalla modesta polarizzazione della distribuzione e dal suo "affollarsi" attorno ai valori medi.

Per quanto riguarda il raffronto fra le aree svantaggiate e la dinamica demografica esso è apparso decisamente più significativo. Come abbiamo già avuto modo di rilevare fra il 1951 e il 2001 la popolazione è diminuita del 16% nei 48 comuni rientranti nella definizione più restrittiva dello svantaggio ed è aumentata del 12% nei 127 comuni interessati dalla definizione più estensiva.

Il fenomeno è continuato, sia pure in forme più attenuate anche in anni recenti: prendendo a riferimento gli andamenti anagrafici relativi al periodo 2001-2008 si può osservare come 16 comuni su 48 (definizione restrittiva) e 59 su 127 (definizione estensiva) facciano registrare un incremento di popolazione. Gran parte di questi comuni sono piccoli, e i termini della crescita sono molto diversificati.

Per contro i 1.419 comuni non svantaggiati (in base alla definizione estensiva dello svantaggio) che hanno fatto registrare nel periodo considerato un aumento della popolazione sono la maggioranza (1.241) e raccolgono oltre il 91% della popolazione regionale

Le considerazioni sin qui svolte si riferiscono al movimento anagrafico della popolazione, che tiene conto sia delle variazioni corrispondenti al saldo sociale dell'andamento demografico (che in un'ipotesi di fluidità dei mercati del lavoro e delle abitazioni dovrebbe essere in correlazione strettissima con il differenziale di sviluppo tra aree), sia di quelle che registrano il saldo naturale della popolazione (che dovrebbe dar conto degli effetti cumulativi in termini di invecchiamento e declino della natalità).



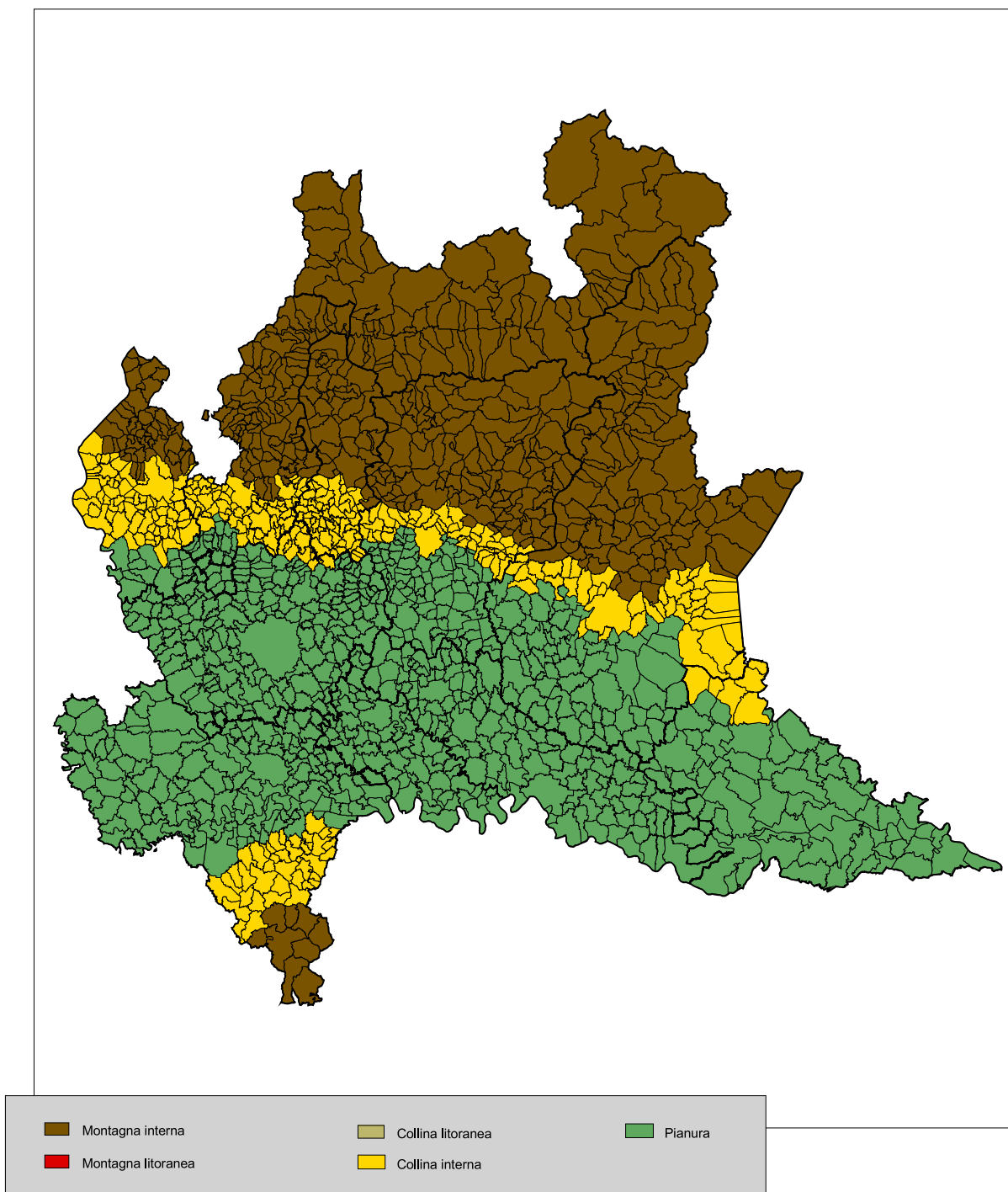
## **GLI INDICATORI DELLO SVANTAGGIO NEL SISTEMA REGIONALE**



# **1 - I CARATTERI FISICI DEL TERRITORIO**

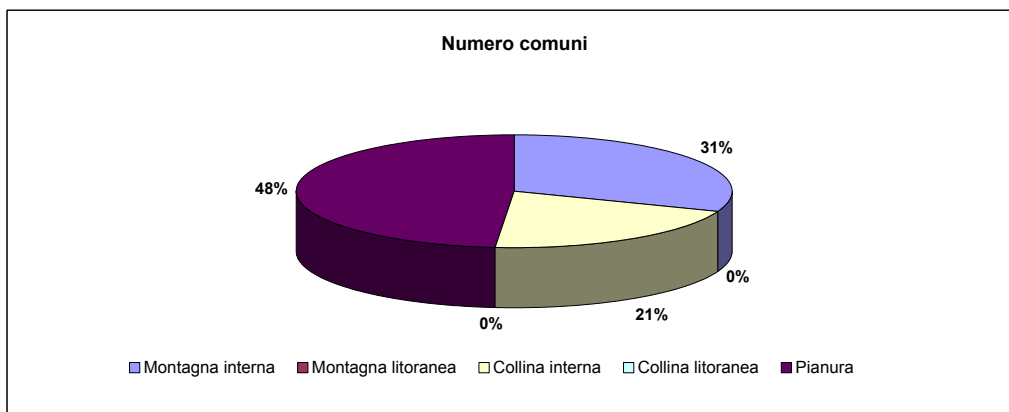
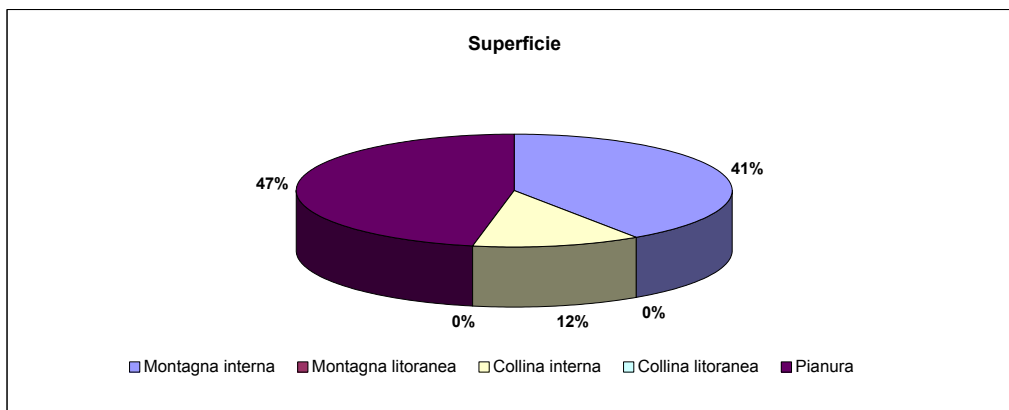
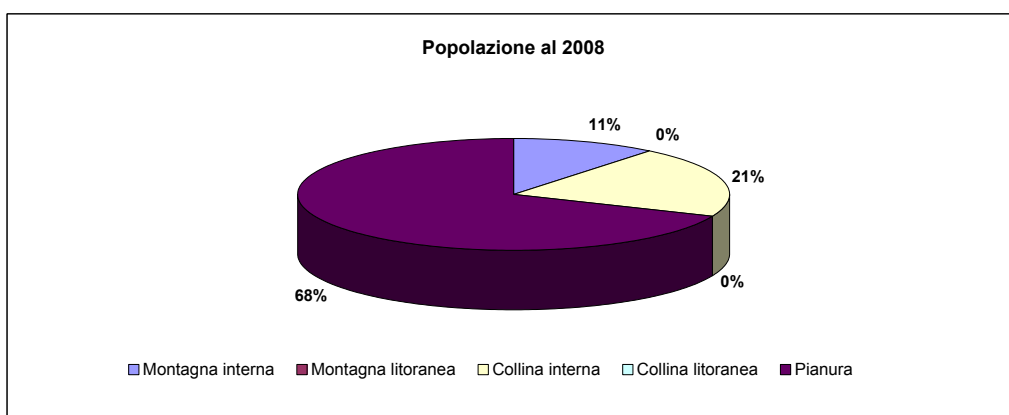


fig. 1a - Zone altimetriche - ISTAT



**Tav. 1.1 - Popolazione, superficie e numero di comuni per zone altimetriche - regione Lombardia**

Zona altimetrica	Popolazione residente al 2008		Superficie territoriale (Kmq)		Numero comuni	
	v.a.	%	v.a.	%	v.a.	%
Montagna interna	1.046.559	10,7	9.672,81	40,5	475	30,7
Montagna litoranea						
Collina interna	2.016.541	20,7	2.963,83	12,4	321	20,8
Collina litoranea		0,0				
Pianura	6.679.576	68,6	11.224,01	47,0	750	48,5
Totale	9.742.676	100,0	23.860,65	100,0	1.546	100,0

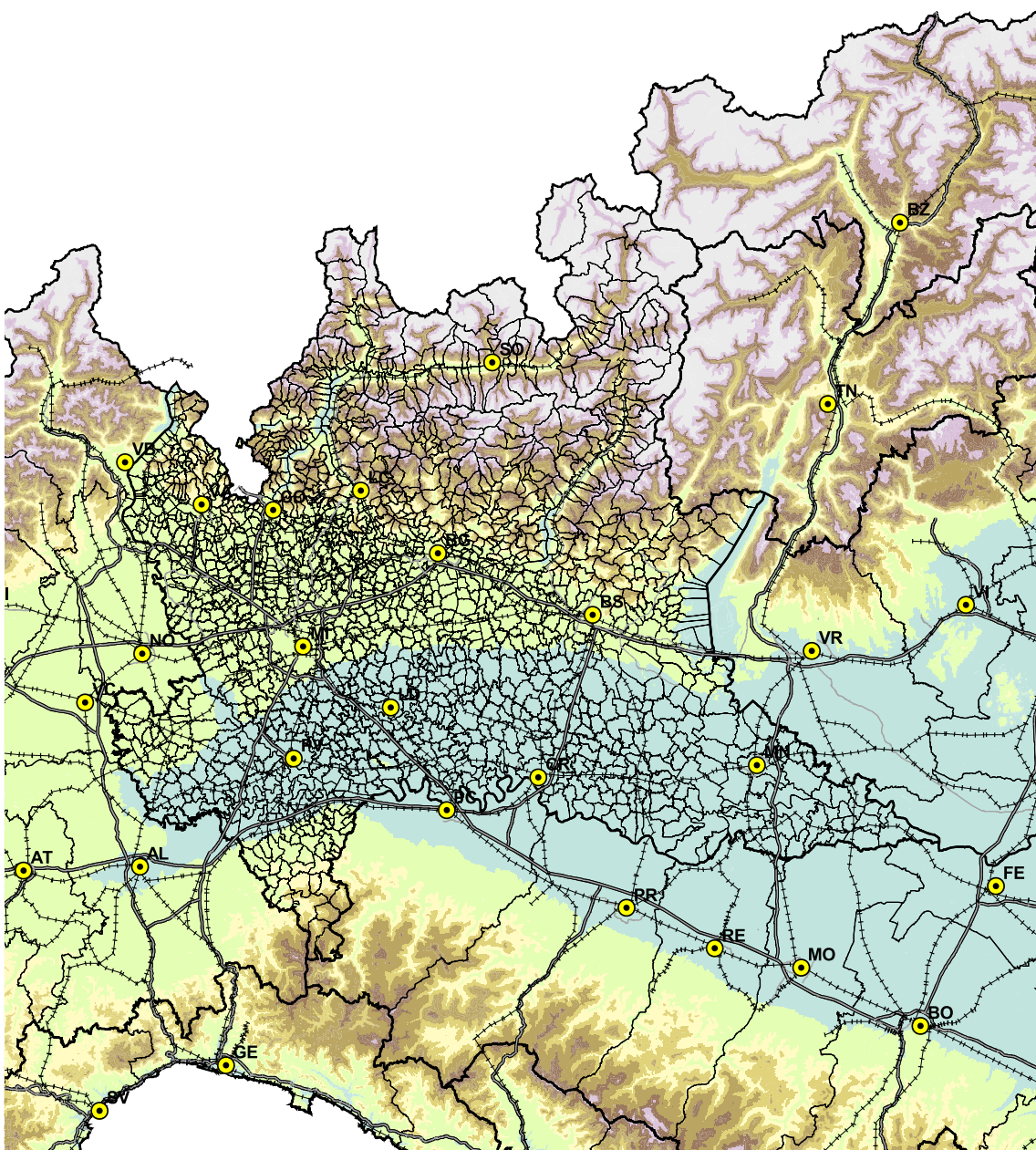




Tav. 1.2 - Popolazione, superficie e numero di comuni per zone altimetriche - dati provinciali

Zona altimetrica	Popolazione residente al 2008		Superficie territoriale (Kmq)		Numero comuni	
	v.a.	%	v.a.	%	v.a.	%
<b>VARESE</b>						
- Montagna interna	110.161	12,6	382,68	31,9	50	35,5
- Collina interna	401.598	46,1	552,02	46,1	69	48,9
- Pianura	359.689	41,3	264,01	22,0	22	15,6
<b>Totale</b>	<b>871.448</b>	<b>100,0</b>	<b>1.198,71</b>	<b>100,0</b>	<b>141</b>	<b>100,0</b>
<b>COMO</b>						
- Montagna interna	122.562	21,0	858,55	66,7	87	53,4
- Collina interna	379.265	64,9	336,05	26,1	60	36,8
- Pianura	82.935	14,2	93,47	7,3	16	9,8
<b>Totale</b>	<b>584.762</b>	<b>100,0</b>	<b>1.288,07</b>	<b>100,0</b>	<b>163</b>	<b>100,0</b>
<b>SONDRIO</b>						
- Montagna interna	182.084	100,0	3.211,90	100,0	78	100,0
- Collina interna	0	0,0	0,00	0,0	0	0,0
- Pianura	0	0,0	0,00	0,0	0	0,0
<b>Totale</b>	<b>182.084</b>	<b>100,0</b>	<b>3.211,90</b>	<b>100,0</b>	<b>78</b>	<b>100,0</b>
<b>MILANO</b>						
- Montagna interna	0	0,0	0,00	0,0	0	0,0
- Collina interna	110.850	2,8	80,21	4,0	12	6,4
- Pianura	3.819.495	97,2	1.901,87	96,0	176	93,6
<b>Totale</b>	<b>3.930.345</b>	<b>100,0</b>	<b>1.982,08</b>	<b>100,0</b>	<b>188</b>	<b>100,0</b>
<b>BERGAMO</b>						
- Montagna interna	220.734	20,5	1.729,93	63,5	118	48,4
- Collina interna	345.054	32,1	320,56	11,8	42	17,2
- Pianura	509.804	47,4	672,37	24,7	84	34,4
<b>Totale</b>	<b>1.075.592</b>	<b>100,0</b>	<b>2.722,86</b>	<b>100,0</b>	<b>244</b>	<b>100,0</b>
<b>BRESCIA</b>						
- Montagna interna	280.420	22,8	2.642,19	55,2	94	45,6
- Collina interna	466.689	37,9	753,76	15,8	40	19,4
- Pianura	483.050	39,3	1.388,41	29,0	72	35,0
<b>Totale</b>	<b>1.230.159</b>	<b>100,0</b>	<b>4.784,36</b>	<b>100,0</b>	<b>206</b>	<b>100,0</b>
<b>PAVIA</b>						
- Montagna interna	8.692	1,6	289,38	9,8	9	4,7
- Collina interna	56.648	10,5	479,31	16,2	41	21,6
- Pianura	473.898	87,9	2.196,04	74,1	140	73,7
<b>Totale</b>	<b>539.238</b>	<b>100,0</b>	<b>2.964,73</b>	<b>100,0</b>	<b>190</b>	<b>100,0</b>
<b>CREMONA</b>						
- Montagna interna	0	0,0	0,00	0,0	0	0,0
- Collina interna	0	0,0	0,00	0,0	0	0,0
- Pianura	360.223	100,0	1.770,57	100,0	115	100,0
<b>Totale</b>	<b>360.223</b>	<b>100,0</b>	<b>1.770,57</b>	<b>100,0</b>	<b>115</b>	<b>100,0</b>
<b>MANTOVA</b>						
- Montagna interna	0	0,0	0,00	0,0	0	0,0
- Collina interna	42.923	10,5	183,93	7,9	6	8,6
- Pianura	366.852	89,5	2.154,91	92,1	64	91,4
<b>Totale</b>	<b>409.775</b>	<b>100,0</b>	<b>2.338,84</b>	<b>100,0</b>	<b>70</b>	<b>100,0</b>
<b>LECCO</b>						
- Montagna interna	121.906	36,3	558,18	68,4	39	43,3
- Collina interna	213.514	63,7	257,99	31,6	51	56,7
- Pianura	0	0,0	0,00	0,0	0	0,0
<b>Totale</b>	<b>335.420</b>	<b>100,0</b>	<b>816,17</b>	<b>100,0</b>	<b>90</b>	<b>100,0</b>
<b>LODI</b>						
- Montagna interna	0	0,0	0,00	0,0	0	0,0
- Collina interna	0	0,0	0,00	0,0	0	0,0
- Pianura	223.630	100,0	782,36	100,0	61	100,0
<b>Totale</b>	<b>223.630</b>	<b>100,0</b>	<b>782,36</b>	<b>100,0</b>	<b>61</b>	<b>100,0</b>

fig. 1b - Fasce altimetriche

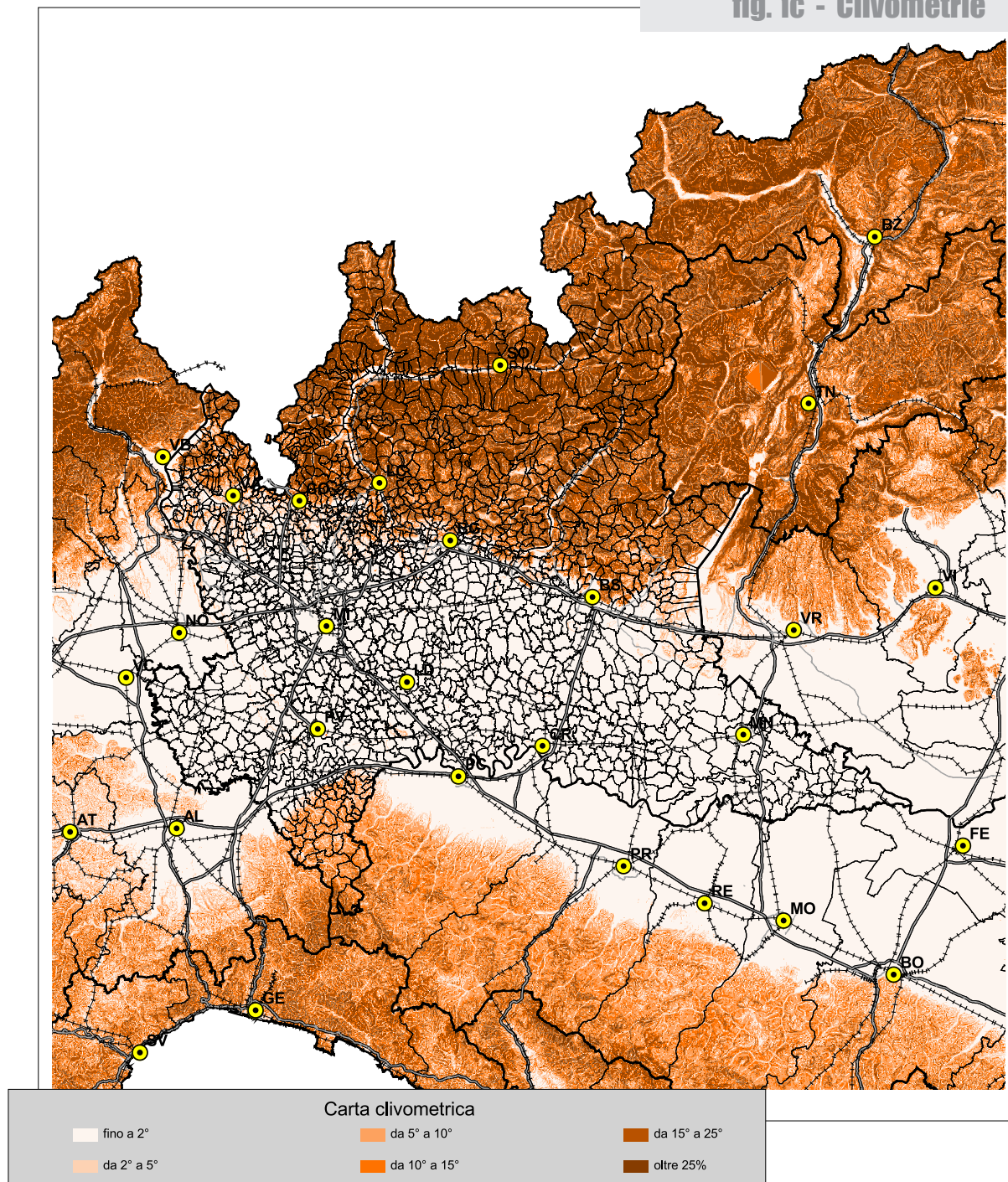


Fasce altimetriche

- |                     |                         |                         |
|---------------------|-------------------------|-------------------------|
| inf. a 100 m. slm   | da 600 a 800 m. slm     | da 1.600 a 2.000 m. slm |
| da 100 a 400 m. slm | da 800 a 1.200 m. slm   | oltre 2.000 m. slm      |
| da 400 a 600 m. slm | da 1.200 a 1.600 m. slm |                         |



fig. 1c - Clivometrie

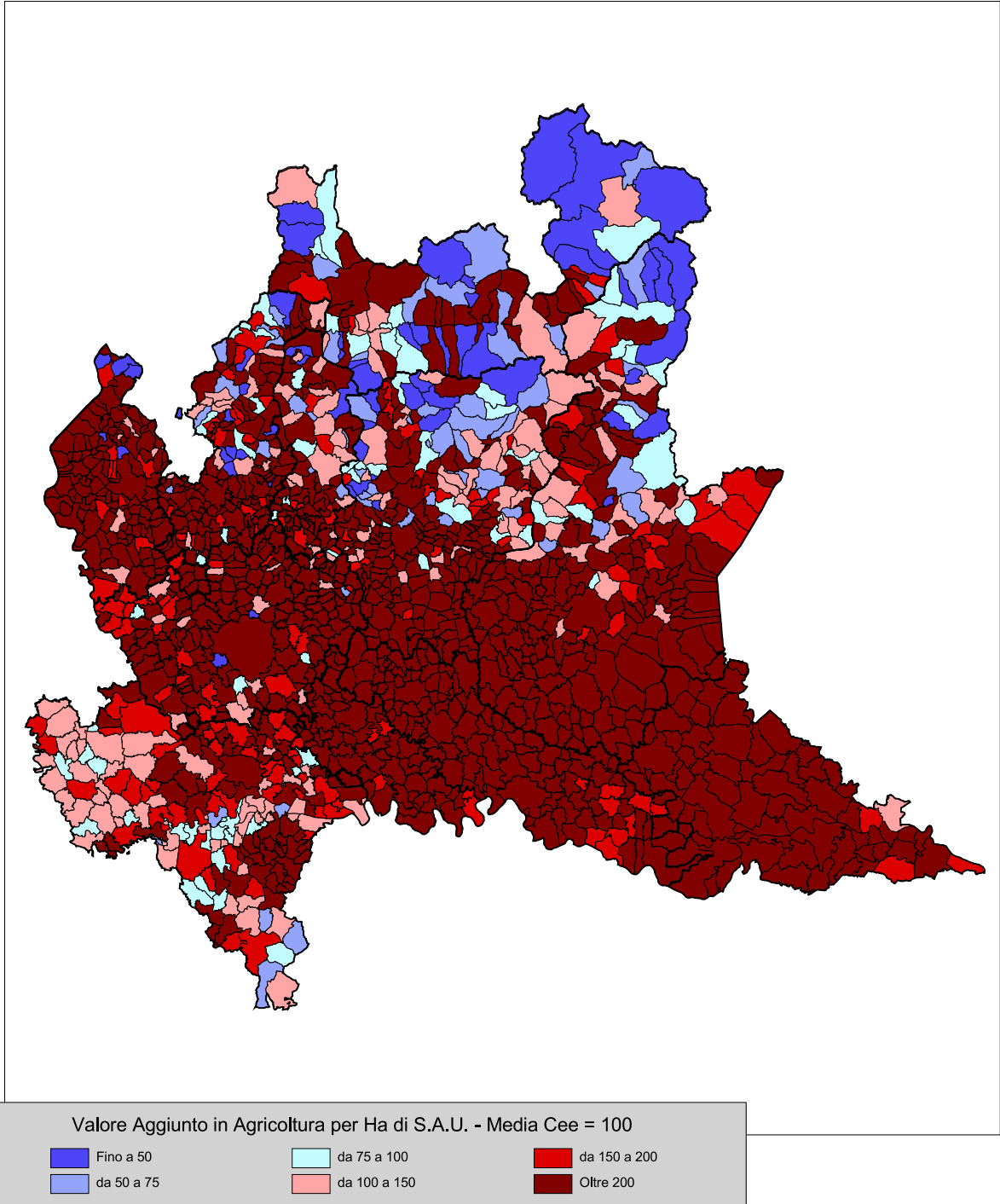




## **2 - GLI INDICATORI DEL SISTEMA AGRICOLO**

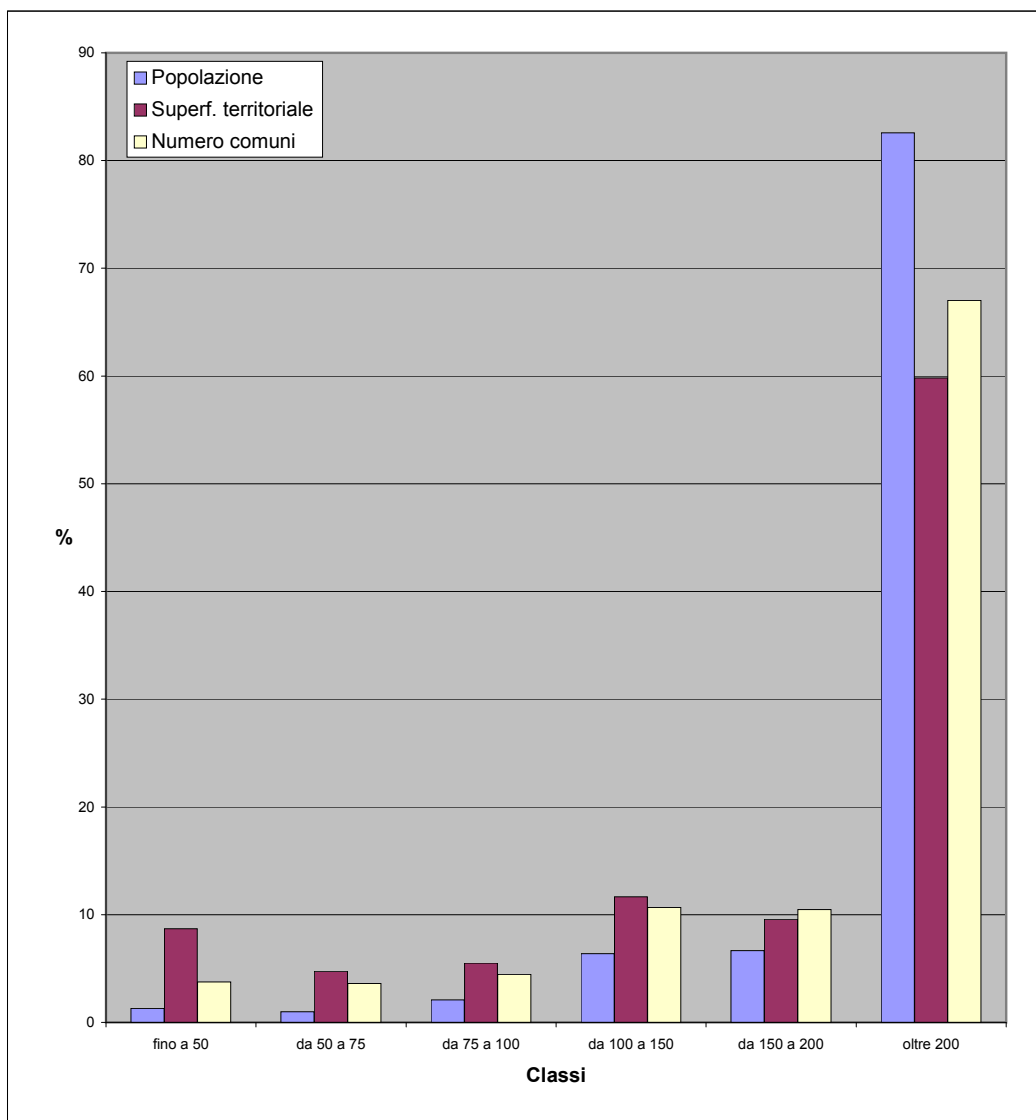


**fig. 2a - Valore aggiunto in agricoltura per ha di SAU al 2000**



**Tav. 2.1 - Popolazione, superficie e numero di comuni per classi di valore aggiunto in agricoltura per ettaro di S.A.U. al 2000 definite su base comunitaria (media CEE=100) - dati regione Lombardia**

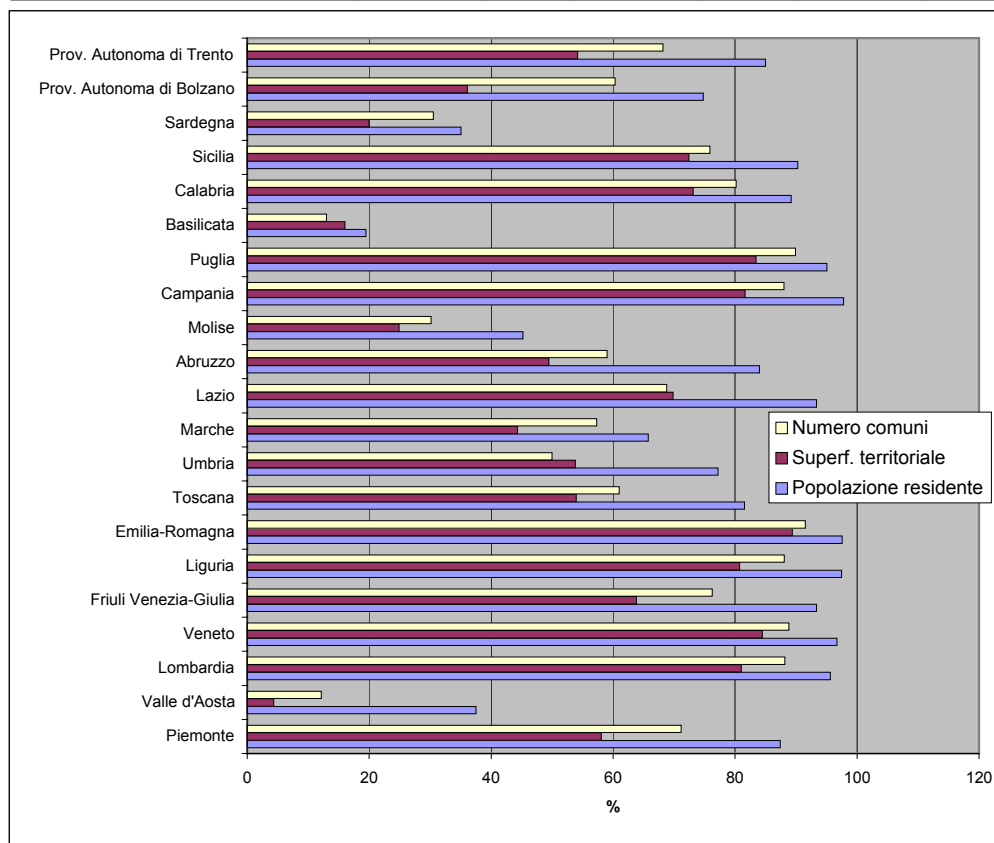
Classi	Popolazione residente al 2008		Superficie territoriale (Kmq)		Numero comuni	
	v.a.	%	v.a.	%	v.a.	%
fino a 50	127.325	1,3	2.077,69	8,7	58	3,8
da 50 a 75	95.423	1,0	1.134,67	4,8	56	3,6
da 75 a 100	204.502	2,1	1.312,98	5,5	69	4,5
da 100 a 150	620.561	6,4	2.782,01	11,7	165	10,7
da 150 a 200	650.347	6,7	2.282,61	9,6	162	10,5
oltre 200	8.044.518	82,6	14.270,69	59,8	1.036	67,0
<b>Totale</b>	<b>9.742.676</b>	<b>100,0</b>	<b>23.860,65</b>	<b>100,0</b>	<b>1.546</b>	<b>100,0</b>





**Tav. 2.2 - Popolazione, superficie e numero di comuni con valore aggiunto in agricoltura per ettaro di S.A.U. al 2000 superiore alla media CEE - dati regionali**

Regioni	Popolazione residente al 2008		Superficie territoriale (Kmq)		Numero comuni	
	v.a.	%	v.a.	%	v.a.	%
Piemonte	3.874.572	87,4	14.747,69	58,1	858	71,1
Valle d'Aosta	47.676	37,5	142,28	4,4	9	12,2
Lombardia	9.315.426	95,6	19.335,31	81,0	1.363	88,2
Veneto	4.724.242	96,7	15.538,35	84,5	516	88,8
Friuli Venezia-Giulia	1.149.388	93,4	5.012,50	63,8	167	76,3
Liguria	1.573.808	97,4	4.377,18	80,7	207	88,1
Emilia-Romagna	4.233.106	97,6	19.770,55	89,4	312	91,5
Toscana	3.023.709	81,5	12.412,29	54,0	175	61,0
Umbria	690.469	77,2	4.550,27	53,8	46	50,0
Marche	1.031.893	65,7	4.295,78	44,3	141	57,3
Lazio	5.253.838	93,4	12.018,00	69,8	260	68,8
Abruzzo	1.121.221	84,0	5.339,72	49,5	180	59,0
Molise	145.034	45,2	1.105,07	24,9	41	30,1
Campania	5.686.151	97,8	11.096,37	81,6	485	88,0
Puglia	3.877.566	95,0	16.158,82	83,5	232	89,9
Basilicata	114.857	19,4	1.599,64	16,0	17	13,0
Calabria	1.792.093	89,2	11.031,67	73,2	328	80,2
Sicilia	4.547.729	90,3	18.618,15	72,4	296	75,9
Sardegna	585.785	35,1	4.643,22	20,0	115	30,5
Prov. Autonoma di Bolzano	372.994	74,8	2.670,92	36,1	70	60,3
Prov. Autonoma di Trento	441.680	85,0	3.363,02	54,2	152	68,2
Totale Italia	53.603.237	89,3	187.826,80	62,5	5.970	73,7



**Tav. 2.3 Valore Aggiunto in Agricoltura (VAA) per ettaro di Superficie Agricola Utlizzata (S.A.U.) al 2000**

Codice comune	Nome	VAA / S.A.U. al 2000 media CEE=1123,6	VAA al 2000 (euro)	S.A.U. al 2000 (ettari)
12001	AGRA	1.779,2	118.347	5,92
12002	ALBIZZATE	226,3	157.711	62,04
12003	ANGERA	438,2	1.401.081	284,58
12004	ARCISATE	187,7	1.017.512	482,59
12005	ARSAGO SEPRIO	557,4	275.233	43,95
12006	AZZATE	168,3	209.093	110,59
12007	AZZIO	363,3	326.561	79,99
12008	BARASSO	190,7	160.545	74,92
12009	BARDELLO	1.378,1	829.976	53,60
12010	BEDERO VALCUVIA	277,0	130.418	41,91
12011	BESANO	133,9	60.466	40,18
12012	BESNATE	200,6	402.231	178,43
12013	BESOZZO	654,9	630.095	85,63
12014	BIANDRONNO	411,0	135.666	29,38
12015	BISUSCHIO	1.552,5	310.496	17,80
12016	BODIO LOMNAGO	913,2	321.985	31,38
12017	BREBBIA	616,9	844.146	121,79
12018	BREGANO	603,0	32.861	4,85
12019	BRENTA	3.471,1	266.381	6,83
12020	BREZZO DI BEDERO	460,8	118.347	22,86
12021	BRINZIO	22,6	23.376	91,99
12022	BRISSAGO-VALTRAVAGLIA	632,8	166.226	23,38
12023	BRUNELLO	246,6	98.249	35,46
12024	BRUSIMPIANO	5.281,5	14.836	0,25
12025	BUGUGGIATE	765,1	60.695	7,06
12026	BUSTO ARSIZIO	367,0	3.113.273	754,99
12027	CADEGLIANO-VICONAGO	2.164,1	202.303	8,32
12028	CADREZZATE	1.014,9	320.775	28,13
12029	CAIRATE	169,8	334.628	175,43
12030	CANTELLO	312,5	634.487	180,72
12031	CARAVATE	527,3	568.793	96,01
12032	CARDANO AL CAMPO	843,1	113.007	11,93
12033	CARNAGO	442,1	496.231	99,90
12034	CARONNO PERTUSELLA	448,6	631.278	125,24
12035	CARONNO VARESINO	794,9	620.522	69,48
12036	CASALE LITTA	182,8	460.142	224,01
12037	CASALZUIGNO	244,5	361.574	131,64
12038	CASCIAGO	516,9	448.306	77,19
12039	CASORATE SEMPIONE	944,6	407.677	38,41
12040	CASSANO MAGNAGO	328,3	1.118.953	303,34
12041	CASSANO VALCUVIA	607,0	376.419	55,19
12042	CASTELLANZA	3.746,7	1.063.399	25,26
12043	CASTELLO CABIAGLIO	176,9	91.946	46,27
12044	CASTELSEPRIO	245,7	138.080	50,02
12045	CASTELVECCANA	1.319,3	522.077	35,22
12046	CASTIGLIONE OLONA	489,5	700.265	127,31
12047	CASTRONNO	4.757,3	23.519	0,44
12048	CAVARIA CON PREMEZZO	282,0	136.643	43,13
12049	CAZZAGO BRABBIA	955,2	60.315	5,62
12050	CISLAGO	197,4	393.266	177,29
12051	CITTIGLIO	657,1	368.139	49,86
12052	CLIVIO	202,0	330.786	145,77
12053	COCQUIO-TREVISAGO	816,0	676.522	73,79
12054	COMABBIO	1.481,8	84.415	5,07
12055	COMERIO	1.732,2	112.302	5,77
12056	CREMENAGA	408,2	88.474	19,29
12057	CROSIO DELLA VALLE	569,0	62.971	9,85
12058	CUASSO AL MONTE	463,5	126.231	24,24
12059	CUGLIATE-FABIASCO	116,2	209.047	160,10
12060	CUNARDO	396,0	150.716	33,87
12061	CURIGLIA CON MONTEVIASCO	49,9	196.436	350,24
12062	CUVEGLIO	1.586,4	71.121	3,99
12063	CUVIO	300,9	423.345	125,24
12064	DAVERIO	241,3	298.011	109,90
12065	DUMENZA	426,1	295.228	61,66
12066	DUNO	0,0	995	0,00

Codice comune	Nome	VAA / S.A.U. al 2000 media CEE=1123,6	VAA al 2000 (euro)	S.A.U. al 2000 (ettari)
12067	FAGNANO OLONA	925,1	955.562	91,93
12068	FERNO	271,2	404.692	132,83
12069	FERRERA DI VARESE	1.331,3	91.846	6,14
12070	GALLARATE	288,1	680.173	210,15
12071	GALLIATE LOMBARDO	252,4	273.126	96,30
12072	GAVIRATE	405,0	251.937	55,37
12073	GAZZADA SCHIANNO	1.097,3	437.684	35,50
12074	GEMONIO	1.894,7	987.148	46,37
12075	GERENZANO	414,6	884.026	189,77
12076	GERMIGNAGA	390,2	333.463	76,06
12077	GOLASECCA	348,8	487.432	124,38
12078	GORLA MAGGIORE	331,1	672.667	180,84
12079	GORLA MINORE	650,2	810.220	110,90
12080	GORNATE-OLONA	384,0	216.376	50,15
12081	GRANTOLA	400,9	67.434	14,97
12082	INARZO	233,5	107.733	41,06
12083	INDUNO OLONA	681,5	544.735	71,14
12084	ISPRA	558,5	876.002	139,60
12085	JERAGO CON ORAGO	861,8	331.075	34,19
12086	LAVENA PONTE TRESA	526,5	29.401	4,97
12087	LAVENO-MOMBELLO	361,5	807.064	198,71
12088	LEGGIUNO	1.326,1	220.081	14,77
12089	LONATE CEPPINO	259,7	442.388	151,59
12090	LONATE POZZOLO	173,3	276.760	142,15
12091	LOZZA	320,7	151.206	41,96
12092	LUINO	750,7	798.558	94,68
12093	LUVINATE	167,5	29.859	15,87
12094	MACCAGNO	183,2	246.810	119,90
12095	MALGESSO	424,5	345.698	72,48
12096	MALNATE	340,4	427.366	111,75
12097	MARCHIROLO	1.627,1	56.308	3,08
12098	MARNATE	925,2	445.250	42,83
12099	MARZIO	683,0	50.576	6,59
12100	MASCIAGO PRIMO	147,7	56.982	34,33
12101	MERCALLO	381,5	194.958	45,48
12102	MESENZANA	243,6	120.708	44,11
12103	MONTEGRINO VALTRAVAGLIA	835,4	427.534	45,55
12104	MONVALLE	334,4	234.653	62,46
12105	MORAZZONE	403,1	604.974	133,58
12106	MORNAGO	434,7	816.419	167,15
12107	OGGIONA CON SANTO STEFANO	446,4	141.297	28,17
12108	OLGIATE OLONA	627,1	1.057.288	150,06
12109	ORIGGIO	484,6	1.403.565	257,79
12110	ORINO	1.489,0	146.221	8,74
12111	OSMATE	4.456,0	140.189	2,80
12112	PINO SULLA SPONDA DEL LAGO MAGGIOR	1.085,4	11.464	0,94
12113	PORTO CERESIO	759,1	148.235	17,38
12114	PORTO VALTRAVAGLIA	317,7	406.359	113,83
12115	RANCIO VALCUVIA	394,1	119.022	26,88
12116	RANCO	1.416,2	326.202	20,50
12117	SALTRIO	447,1	182.021	36,23
12118	SAMARATE	149,7	385.929	229,51
12119	SARONNO	689,9	2.290.360	295,47
12120	SESTO CALENDE	354,8	1.371.837	344,12
12121	SOLBIATE ARNO	3.013,0	267.787	7,91
12122	SOLBIATE OLONA	236,7	164.512	61,85
12123	SOMMA LOMBARDO	325,0	903.542	247,42
12124	SUMIRAGO	110,2	615.445	497,19
12125	TAINO	544,7	612.810	100,13
12126	TERNATE	1.657,9	128.531	6,90
12127	TRADATE	352,6	804.963	203,19
12128	TRAVEDONA-MONATE	582,0	622.055	95,13
12129	TRONZANO LAGO MAGGIORE	0,0	0	0,00
12130	UBOLDO	287,3	1.935.958	599,66
12131	VALGANNA	222,7	142.961	57,14
12132	VARANO BORGHI	2.802,8	113.055	3,59
12133	VARESE	537,6	3.910.557	647,40
12134	VEDANO OLONA	467,0	650.647	123,99
12135	VEDDASCA	34,3	115.987	300,98

Codice comune	Nome	VAA / S.A.U. al 2000 media CEE=1123,6	VAA al 2000 (euro)	S.A.U. al 2000 (ettari)
12136	VENEGONO INFERIORE	438,7	421.828	85,58
12137	VENEGONO SUPERIORE	505,7	667.565	117,49
12138	VERGIATE	441,2	535.128	107,94
12139	VIGGIU'	432,9	512.590	105,39
12140	VIZZOLA TICINO	301,3	304.905	90,08
12141	SANGIANO	596,5	96.976	14,47
13003	ALBAVILLA	775,9	226.063	25,93
13004	ALBESE CON CASSANO	502,7	424.260	75,11
13005	ALBIOLO	63,5	155.254	217,64
13006	ALSERIO	1.369,4	102.935	6,69
13007	ALZATE BRIANZA	155,4	401.534	229,94
13009	ANZANO DEL PARCO	349,4	641.858	163,50
13010	APPIANO GENTILE	441,9	1.970.577	396,87
13011	AREGNO	259,0	75.310	25,88
13012	AROSIO	197,7	368.998	166,10
13013	ASSO	435,0	201.527	41,23
13015	BARNI	279,7	64.418	20,50
13019	BELLAGIO	379,2	1.039.245	243,95
13021	BENE LARIO	31,8	157.646	440,89
13022	BEREGAZZO CON FIGLIARO	473,1	351.427	66,11
13023	BINAGO	602,5	1.290.947	190,69
13024	BIZZARONE	118,2	315.612	237,65
13025	BLESSAGNO	220,0	110.843	44,85
13026	BLEVIO	4.358,8	1.959	0,04
13028	BREGNANO	423,4	1.133.642	238,27
13029	BRENNA	414,0	173.970	37,40
13030	BRIENNO	462,3	42.074	8,10
13032	BRUNATE	2.820,0	57.985	1,83
13034	BULGAROGROSSO	603,6	759.566	112,00
13035	CABIATE	1.017,1	374.165	32,74
13036	CADORAGO	485,1	497.034	91,19
13037	CAGLIO	296,2	60.972	18,32
13038	CAGNO	473,4	253.085	47,58
13040	CAMPIONE D'ITALIA	0,0	0	0,00
13041	CANTU'	461,4	1.951.521	376,43
13042	CANZO	335,8	219.452	58,16
13043	CAPIAGO INTIMIANO	507,9	743.688	130,32
13044	CARATE URIO	0,0	0	0,00
13045	CARBONATE	546,2	706.855	115,18
13046	CARIMATE	82,9	47.129	50,60
13047	CARLAZZO	275,4	591.156	191,01
13048	CARUGO	1.936,5	1.056.795	48,57
13050	CASASCO D'INTELVI	162,5	45.964	25,18
13052	CASLINO D'ERBA	476,2	175.179	32,74
13053	CASNATE CON BERNATE	379,2	180.520	42,37
13055	CASSINA RIZZARDI	717,6	338.581	41,99
13058	CASTELMARTE	702,0	124.629	15,80
13059	CASTELNUOVO BOZZENTE	197,0	398.982	180,26
13060	CASTIGLIONE D'INTELVI	174,0	253.860	129,88
13061	CAVALLASCA	731,9	520.632	63,31
13062	CAVARGNA	69,1	247.384	318,83
13063	CERANO D'INTELVI	251,7	114.025	40,32
13064	CERMENATE	236,0	1.545.989	583,11
13065	CERNOBBIO	310,4	34.184	9,80
13068	CIRIMIDO	170,6	273.947	142,94
13070	CIVENNA	43,0	108.849	225,39
13071	CLAINO CON OSTENO	148,9	56.766	33,93
13074	COLONNO	179,4	100.345	49,79
13075	COMO	607,0	1.414.045	207,32
13076	CONSIGLIO DI RUMO	168,7	432.142	228,01
13077	CORRIDO	160,5	428.523	237,64
13083	CREMIA	527,4	323.353	54,57
13084	CUCCIAGO	181,4	276.990	135,87
13085	CUSINO	12,6	84.581	597,01
13087	DIZZASCO	467,5	51.797	9,86
13089	DOMASO	211,7	399.187	167,84
13090	DONGO	62,0	296.100	425,29
13092	DOSSO DEL LIRO	77,6	338.596	388,31
13093	DREZZO	1.218,3	358.913	26,22

Codice comune	Nome	VAA / S.A.U. al 2000 media CEE=1123,6	VAA al 2000 (euro)	S.A.U. al 2000 (ettari)
13095	ERBA	242,2	3.163.863	1.162,50
13097	EUPILO	922,0	650.706	62,81
13098	FAGGETO LARIO	142,0	69.445	43,54
13099	FALOPPIO	553,4	419.824	67,52
13100	FENEGRO'	139,6	755.665	481,82
13101	FIGINO SERENZA	342,6	731.863	190,11
13102	FINO MORNASCO	413,2	1.024.081	220,57
13106	GARZENO	169,8	1.297.906	680,46
13107	GERA LARIO	209,9	546.150	231,55
13108	GERMASINO	81,4	346.108	378,20
13109	GIRONICO	318,0	799.154	223,69
13110	GRANDATE	537,5	324.460	53,72
13111	GRANDOLA ED UNITI	105,9	468.880	393,99
13112	GRAVEDONA	274,3	645.389	209,38
13113	GRIANTE	168,3	146.679	77,57
13114	GUANZATE	405,3	791.787	173,87
13118	INVERIGO	401,5	883.738	195,90
13119	LAGLIO	0,0	0	0,00
13120	LAINO	128,2	74.991	52,08
13121	LAMBRUGO	472,3	199.916	37,67
13122	LANZO D'INTELVI	112,3	151.326	119,91
13123	LASNIGO	142,5	125.177	78,17
13125	LENNO	1.284,2	122.937	8,52
13126	LEZZENO	569,1	4.412	0,69
13128	LIMIDO COMASCO	232,5	683.711	261,78
13129	LIPOMO	672,0	42.961	5,69
13130	LIVO	32,4	536.380	1.472,17
13131	LOCATE VARESINO	282,6	644.469	202,99
13133	LOMAZZO	290,9	1.262.091	386,14
13134	LONGONE AL SEGRINO	0,0	0	0,00
13135	LUISAGO	344,5	67.631	17,47
13136	LURAGO D'ERBA	1.442,4	892.491	55,07
13137	LURAGO MARINONE	188,6	289.118	136,45
13138	LURATE CACCIVIO	315,1	988.181	279,15
13139	MAGREGLIO	1.979,1	133.645	6,01
13143	MARIANO COMENSE	739,2	3.754.621	452,08
13144	MASLIANICO	244,9	7.346	2,67
13145	MENAGGIO	790,5	176.564	19,88
13147	MERONE	388,4	322.418	73,89
13148	MEZZEGRA	212,2	305.422	128,11
13152	MOLTRASIO	125,9	14.692	10,39
13153	MONGUZZO	168,1	115.696	61,25
13154	MONTANO LUCINO	262,1	288.815	98,08
13155	MONTEMEZZO	357,6	171.190	42,61
13157	MONTORFANO	948,3	345.642	32,44
13159	MOZZATE	215,6	717.368	296,11
13160	MUSSO	317,8	240.444	67,34
13161	NESSO	92,1	197.609	191,01
13163	NOVEDRATE	306,3	280.223	81,43
13165	OLGIATE COMASCO	497,2	1.209.705	216,53
13169	OLTRONA DI SAN MAMETTE	802,1	297.492	33,01
13170	ORSENIGO	730,2	635.563	77,46
13172	OSSUCCIO	409,7	334.758	72,72
13175	PARE'	1.201,8	350.406	25,95
13178	PEGLIO	62,9	264.845	374,50
13179	PELLIO INTELVI	60,8	156.630	229,14
13183	PIANELLO DEL LARIO	109,5	227.833	185,11
13184	PIGRA	0,0	0	0,00
13185	PLESIO	791,0	95.191	10,71
13186	POGNANA LARIO	0,0	0	0,00
13187	PONNA	102,6	169.995	147,41
13188	PONTE LAMBRO	516,1	166.021	28,63
13189	PORLEZZA	68,7	524.229	679,10
13192	PROSERPIO	1.313,8	233.094	15,79
13193	PUSIANO	1.068,4	103.361	8,61
13194	RAMPONIO VERNA	144,7	133.294	82,00
13195	REZZAGO	102,4	64.156	55,75
13197	RODERO	2.006,5	261.746	11,61
13199	RONAGO	390,4	502.768	114,63

Codice comune	Nome	VAA / S.A.U. al 2000 media CEE=1123,6	VAA al 2000 (euro)	S.A.U. al 2000 (ettari)
13201	ROVELLASCA	416,1	1.491.969	319,15
13202	ROVELLO PORRO	82,7	241.726	260,20
13203	SALA COMACINA	158,0	120.634	67,94
13204	SAN BARTOLOMEO VAL CAVARGNA	174,5	182.785	93,24
13205	SAN FEDELE INTELVI	88,3	403.030	406,23
13206	SAN FERMO DELLA BATTAGLIA	588,4	244.153	36,93
13207	SAN NAZZARO VAL CAVARGNA	606,2	145.887	21,42
13208	SANT'ABBONDIO	246,5	8.225	2,97
13210	SANTA MARIA REZZONICO	343,5	47.157	12,22
13211	SCHIGNANO	179,6	135.416	67,10
13212	SENNA COMASCO	369,7	650.876	156,68
13215	SOLBIATE	466,9	541.050	103,14
13216	SORICO	105,2	363.375	307,37
13217	SORMANO	56,4	136.392	215,16
13218	STAZZONA	60,0	209.847	311,19
13222	TAVERNERIO	3.409,0	190.753	4,98
13223	TORNO	0,0	0	0,00
13225	TREMEZZO	95,3	491.581	459,10
13226	TREZZONE	763,5	227.252	26,49
13227	TURATE	218,5	1.173.376	477,85
13228	UGGIATE-TREVANO	336,8	867.891	229,37
13229	VALBRONA	548,6	173.710	28,18
13232	VALMOREA	331,0	328.798	88,42
13233	VAL REZZO	220,5	372.666	150,45
13234	VALSOLDA	201,2	380.897	168,47
13236	VELESO	190,3	75.175	35,16
13238	VENIANO	700,9	784.563	99,62
13239	VERCANA	754,4	282.447	33,32
13242	VERTEMATE CON MINOPRIO	403,3	499.365	110,20
13245	VILLA GUARDIA	347,8	691.199	176,89
13246	ZELBIO	264,2	64.156	21,61
14001	ALBAREDO PER SAN MARCO	212,3	630.697	264,41
14002	ALBOSAGGIA	34,8	1.262.877	3.234,41
14003	ANDALO VALTELLINO	0,0	0	0,00
14004	APRICA	52,8	342.093	576,57
14005	ARDENNO	78,2	254.614	289,69
14006	BEMA	138,6	337.730	216,93
14007	BERBENNO DI VALTELLINA	222,8	2.098.405	838,34
14008	BIANZONE	400,0	925.919	206,01
14009	BORMIO	55,1	4.779.078	7.713,80
14010	BUGLIO IN MONTE	60,3	1.468.268	2.168,02
14011	CAIOLO	236,3	422.291	159,03
14012	CAMPODOLCINO	13,1	198.959	1.351,65
14013	CASPOGGIO	20,7	122.811	528,73
14014	CASTELLO DELL'ACQUA	701,2	799.864	101,53
14015	CASTIONE ANDEVENNO	207,1	1.453.182	624,45
14016	CEDRASCO	13,4	134.255	890,32
14017	CERCINO	164,9	286.269	154,47
14018	CHIAVENNA	90,2	240.290	237,06
14019	CHIESA IN VALMALENCO	29,1	727.922	2.225,57
14020	CHIURO	251,4	1.472.758	521,45
14021	CINO	528,7	234.408	39,46
14022	CIVO	121,2	269.211	197,66
14023	COLORINA	33,7	1.025.579	2.710,32
14024	COSIO VALTELLINO	88,1	1.990.720	2.011,37
14025	DAZIO	79,9	154.039	171,58
14026	DELEBIO	53,2	449.468	751,56
14027	DUBINO	96,5	2.271.093	2.094,83
14028	FAEDO VALTELLINO	652,1	200.978	27,43
14029	FORCOLA	40,1	1.072.208	2.382,67
14030	FUSINE	214,6	124.441	51,62
14031	GEROLA ALTA	22,7	218.952	859,26
14032	GORDONA	265,0	4.170.058	1.400,38
14033	GROSIO	37,0	3.023.633	7.268,37
14034	GROSOTTO	35,0	1.064.803	2.709,42
14035	MADESIMO	144,4	27.708	17,08
14036	LANZADA	61,4	526.527	763,38
14037	LIVIGNO	38,7	2.410.868	5.551,79
14038	LOVERO	171,1	606.782	315,57

Codice comune	Nome	VAA / S.A.U. al 2000 media CEE=1123,6	VAA al 2000 (euro)	S.A.U. al 2000 (ettari)
14039	MANTELLO	287,7	122.384	37,86
14040	MAZZO DI VALTELLINA	152,7	568.489	331,43
14041	MELLO	109,2	1.249.545	1.018,68
14042	MENAROLA	454,5	32.326	6,33
14043	MESE	281,4	324.107	102,51
14044	MONTAGNA IN VALTELLINA	614,4	1.333.040	193,09
14045	MORBEGNO	133,2	1.004.089	670,98
14046	NOVATE MEZZOLA	340,5	709.710	185,52
14047	PEDESINA	0,4	859	215,67
14048	PIANTEDO	141,3	592.001	373,00
14049	PIATEDA	41,2	1.090.430	2.357,02
14050	PIURO	87,7	1.002.107	1.017,44
14051	POGGIRIDENTI	561,5	430.941	68,31
14052	PONTE IN VALTELLINA	65,9	2.495.605	3.372,72
14053	POSTALESIO	272,6	631.211	206,06
14054	PRATA CAMPORTACCIO	51,1	926.680	1.613,38
14055	RASURA	52,7	167.377	282,54
14056	ROGOLO	765,7	70.465	8,19
14057	SAMOLACO	179,6	4.661.721	2.310,37
14058	SAN GIACOMO FILIPPO	25,3	300.478	1.058,83
14059	SERNIO	311,7	462.487	132,06
14060	SONDALO	84,6	1.990.030	2.094,81
14061	SONDRIO	479,2	1.715.166	318,58
14062	SPRIANA	14,6	33.488	204,11
14063	TALAMONA	91,4	1.435.640	1.397,83
14064	TARTANO	83,5	471.105	502,04
14065	TEGLIO	149,6	4.473.262	2.662,05
14066	TIRANO	281,5	1.796.313	567,89
14067	TORRE DI SANTA MARIA	57,6	541.295	836,78
14068	TOVO DI SANT'AGATA	74,6	206.794	246,88
14069	TRAONA	112,0	1.694.089	1.346,21
14070	TRESIVIO	212,0	545.771	229,12
14071	VALDIDENTRO	18,2	1.217.458	5.971,76
14072	VALDISOTTO	131,8	2.127.438	1.436,47
14073	VALFURVA	21,2	1.250.525	5.255,18
14074	VAL MASINO	410,9	529.492	114,68
14075	VERCEIA	724,7	563.397	69,19
14076	VERVIO	879,1	213.661	21,63
14077	VILLA DI CHIAVENNA	226,5	637.746	250,55
14078	VILLA DI TIRANO	319,3	2.296.852	640,31
15002	ABBIATEGRASSO	294,4	8.869.516	2.680,99
15003	AGRATE BRIANZA	1.523,2	6.311.394	368,77
15004	AICURZIO	264,3	774.660	260,82
15005	ALBAIRATE	214,4	2.547.590	1.057,74
15006	ALBIATE	164,7	431.200	233,06
15007	ARCONATE	84,8	739.167	776,07
15008	ARCORE	492,1	1.126.491	203,75
15009	ARESE	643,7	253.144	35,00
15010	ARLUNO	456,7	2.121.330	413,44
15011	ASSAGO	221,0	806.897	324,89
15012	BAREGGIO	447,1	1.952.349	388,62
15013	BARLASSINA	311,1	98.307	28,12
15014	BASIANO	207,3	454.482	195,08
15015	BASIGLIO	140,1	869.194	552,29
15016	BELLINZAGO LOMBARDO	505,9	3.208.853	564,52
15017	BELLUSCO	467,4	1.224.980	233,24
15018	BERNAREGGIO	602,2	1.315.162	194,38
15019	BERNATE TICINO	292,8	801.573	243,66
15021	BESANA IN BRIANZA	498,8	3.173.969	566,34
15022	BESATE	144,8	1.287.622	791,38
15023	BIASSONO	596,5	620.441	92,57
15024	BINASCO	241,5	297.996	109,84
15026	BOFFALORA SOPRA TICINO	331,6	1.469.520	394,43
15027	BOLLATE	534,4	2.522.145	420,08
15030	BOVISIO-MASCIAGO	572,6	196.983	30,62
15032	BRESSO	46,0	563.641	1.090,23
15033	BRIOSCO	321,3	522.966	144,86
15034	BRUGHERIO	488,6	1.695.076	308,74
15035	BUBBIANO	419,1	584.443	124,10

Codice comune	Nome	VAA / S.A.U. al 2000 media CEE=1123,6	VAA al 2000 (euro)	S.A.U. al 2000 (ettari)
15036	BUCCINASCO	322,5	2.422.272	668,38
15037	BURAGO DI MOLGORA	2.382,3	2.584.640	96,56
15038	BUSCATE	190,7	497.970	232,35
15039	BUSNAGO	406,4	827.662	181,25
15040	BUSSERO	468,5	1.483.266	281,75
15041	BUSTO GAROLFO	202,1	1.285.185	566,01
15042	CALVIGNASCO	176,5	371.918	187,57
15044	CAMBIAGO	357,4	1.003.083	249,77
15045	CAMPARADA	221,4	117.639	47,28
15046	CANEGRATE	200,0	239.639	106,65
15047	CAPONAGO	267,8	728.778	242,21
15048	CARATE BRIANZA	671,3	842.926	111,75
15049	CARNATE	115,7	53.200	40,92
15050	CARPIANO	221,9	3.793.996	1.522,02
15051	CARUGATE	718,1	694.168	86,04
15055	CASARILE	319,3	1.997.269	556,75
15058	CASOREZZO	102,8	633.127	547,95
15059	CASSANO D'ADDA	388,0	3.597.101	825,08
15060	CASSINA DE'PECCHI	289,7	1.284.706	394,71
15061	CASSINETTA DI LUGAGNANO	309,1	752.438	216,64
15062	CASTANO PRIMO	166,9	934.354	498,26
15068	CAVENAGO DI BRIANZA	542,6	298.235	48,92
15069	CERIANO LAGHETTO	119,0	309.053	231,06
15070	CERNUSCO SUL NAVIGLIO	1.783,7	6.658.083	332,22
15071	CERRO AL LAMBRO	269,2	2.385.091	788,42
15072	CERRO MAGGIORE	283,3	825.437	259,34
15074	CESANO BOSCONI	574,3	480.578	74,48
15075	CESANO MADERNO	278,5	341.003	108,99
15076	CESATE	528,5	714.539	120,34
15077	CINISELLO BALSAMO	133,7	221.501	147,44
15078	CISLIANO	173,1	1.939.657	997,57
15080	COGLIATE	194,1	501.367	229,89
15081	COLOGNO MONZESE	627,1	1.028.991	146,05
15082	COLTURANO	323,6	880.269	242,10
15084	CONCOREZZO	632,4	1.823.032	256,58
15085	CORBETTA	328,6	4.106.677	1.112,28
15086	CORMANO	3.000,1	939.797	27,88
15087	CORNAREDO	905,5	2.029.899	199,51
15088	CORNATE D'ADDA	284,8	2.048.093	640,03
15092	CORREZZANA	786,7	162.284	18,36
15093	CORSICO	0,0	0	0,00
15096	CUGGIONO	168,8	1.194.841	629,93
15097	CUSAGO	407,7	2.799.417	611,17
15098	CUSANO MILANINO	382,4	29.863	6,95
15099	DAIRAGO	188,6	593.586	280,11
15100	DESIO	443,6	1.120.211	224,74
15101	DRESANO	411,5	696.542	150,64
15103	GAGGIANO	214,7	4.249.259	1.761,78
15105	GARBAGNATE MILANESE	1.025,1	1.035.913	89,94
15106	GESSATE	461,6	1.463.854	282,24
15107	GIUSSANO	508,1	680.731	119,25
15108	GORGONZOLA	446,5	2.813.656	560,85
15110	GREZZAGO	191,1	650.896	303,08
15112	GUDO VISCONTI	217,1	955.505	391,76
15113	INVERUNO	242,7	1.609.777	590,35
15114	INZAGO	241,2	2.162.488	798,07
15115	LACCHIARELLA	135,7	2.276.323	1.492,94
15116	LAINATE	464,0	1.712.282	328,43
15117	LAZZATE	222,4	550.398	220,23
15118	LEGNANO	148,4	437.701	262,58
15119	LENTATE SUL SEVESO	333,0	1.598.107	427,08
15120	LESMO	414,4	531.496	114,15
15121	LIMBIATE	496,3	1.300.605	233,24
15122	LISCATE	351,5	1.864.168	472,00
15123	LISSONE	330,6	487.727	131,29
15125	LOCATE DI TRIULZI	241,7	1.785.852	657,55
15129	MACHERIO	149,9	78.646	46,71
15130	MAGENTA	450,3	4.267.137	843,48
15131	MAGNAGO	155,5	467.177	267,31



Codice comune	Nome	VAA / S.A.U. al 2000 media CEE=1123,6	VAA al 2000 (euro)	S.A.U. al 2000 (ettari)
15134	MARCALLO CON CASONE	232,5	915.798	350,58
15136	MASATE	313,7	932.569	264,60
15138	MEDA	328,4	122.884	33,30
15139	MEDIGLIA	374,4	6.797.708	1.616,01
15140	MELEGNANO	297,0	1.002.490	300,42
15142	MELZO	282,4	1.775.650	559,64
15144	MESERO	428,9	942.995	195,70
15145	MEZZAGO	215,5	635.629	262,54
15146	MILANO	386,4	15.363.665	3.538,42
15147	MISINTO	236,1	388.314	146,37
15149	MONZA	600,8	3.536.699	523,92
15150	MORIMONDO	209,4	4.253.176	1.807,36
15151	MOTTA VISCONTI	320,2	904.615	251,45
15152	MUGGIO'	278,7	672.667	214,83
15154	NERVIANO	280,7	1.326.643	420,59
15155	NOSATE	150,7	287.927	170,10
15156	NOVA MILANESE	1.612,1	1.159.411	64,01
15157	NOVATE MILANESE	1.129,1	2.641.597	208,23
15158	NOVIGLIO	187,4	3.452.138	1.639,72
15159	OPERA	112,8	302.982	238,99
15161	ORNAGO	108,7	665.887	545,34
15164	OSSONA	186,2	611.560	292,35
15165	OZZERO	152,0	1.797.147	1.052,08
15166	PADERNO DUGNANO	871,2	2.915.309	297,82
15167	PANTIGLIATE	89,1	535.558	534,80
15168	PARABIAGO	193,9	1.211.377	555,96
15169	PAULLO	266,7	1.585.117	528,97
15170	PERO	504,6	300.609	53,02
15171	PESCHIERA BORROMEO	256,0	1.532.510	532,79
15172	PESSANO CON BORNAGO	701,6	1.834.305	232,69
15173	PIEVE EMANUELE	288,3	1.295.385	399,87
15175	PIOLTELLO	162,2	613.874	336,85
15176	POGLIANO MILANESE	1.313,6	607.348	41,15
15177	POZZO D'ADDA	209,7	490.242	208,09
15178	POZZUOLO MARTESANA	351,7	4.077.477	1.031,86
15179	PREGNANA MILANESE	552,2	463.768	74,75
15180	RENATE	540,5	237.808	39,16
15181	RESCALDINA	186,7	287.567	137,09
15182	RHO	417,1	3.140.370	670,14
15183	ROBECCHETTO CON INDUNO	180,1	1.595.279	788,53
15184	ROBECCO SUL NAVIGLIO	220,0	2.941.759	1.190,14
15185	RODANO	164,5	2.156.866	1.166,64
15186	RONCELLO	251,6	416.256	147,23
15187	RONCO BRIANTINO	163,8	314.494	170,93
15188	ROSATE	294,8	3.857.551	1.164,66
15189	ROZZANO	76,6	229.412	266,66
15191	SAN COLOMBANO AL LAMBRO	833,8	6.820.162	728,02
15192	SAN DONATO MILANESE	512,8	1.012.576	175,73
15194	SAN GIORGIO SU LEGNANO	886,6	34.268	3,44
15195	SAN GIULIANO MILANESE	176,8	2.979.584	1.500,26
15200	SANTO STEFANO TICINO	240,4	1.330.817	492,61
15201	SAN VITTORE OLONA	277,5	408.345	130,96
15202	SAN ZENONE AL LAMBRO	355,9	1.784.467	446,30
15204	SEDRIANO	677,3	2.950.824	387,74
15205	SEGRATE	254,6	706.232	246,92
15206	SENAGO	1.137,0	1.426.704	111,68
15208	SEREGNO	506,4	983.441	172,83
15209	SESTO SAN GIOVANNI	745,2	386.836	46,20
15210	SETTALA	322,2	3.734.467	1.031,65
15211	SETTIMO MILANESE	501,9	2.033.656	360,65
15212	SEVESO	444,9	294.553	58,93
15213	SOLARO	222,8	301.066	120,27
15216	SOVICO	4.534,5	223.158	4,38
15217	SULBIATE	315,8	831.024	234,19
15219	TREZZANO ROSA	72,8	146.033	178,45
15220	TREZZANO SUL NAVIGLIO	240,1	1.115.218	413,43
15221	TREZZO SULL'ADDA	299,6	1.537.488	456,75
15222	TRIBIANO	298,1	1.641.283	489,96
15223	TRIUGGIO	339,0	1.110.789	291,64

Codice comune	Nome	VAA / S.A.U. al 2000 media CEE=1123,6	VAA al 2000 (euro)	S.A.U. al 2000 (ettari)
15224	TRUCCAZZANO	393,0	5.260.892	1.191,36
15226	TURBIGO	275,6	440.457	142,25
15227	USMATE VELATE	318,4	639.299	178,72
15229	VANZAGO	259,2	888.971	305,30
15230	VAPRIO D'ADDA	305,3	935.387	272,69
15231	VAREDO	507,5	330.927	58,04
15232	VEDANO AL LAMBRO	5.806,8	274.031	4,20
15233	VEDUGGIO CON COLZANO	186,1	223.044	106,65
15234	VERANO BRIANZA	686,2	352.124	45,67
15235	VERMEZZO	169,9	851.614	446,08
15236	VERNATE	161,7	2.246.523	1.236,86
15237	VIGNATE	342,5	1.502.845	390,49
15239	VILLASANTA	774,1	418.281	48,09
15241	VIMERCATE	394,3	3.166.673	714,71
15242	VIMODRONE	668,7	750.928	99,94
15243	VITTUONE	263,0	715.632	242,17
15244	VIZZOLO PREDABISSI	100,8	779.209	688,18
15246	ZELO SURRIGONE	206,1	695.869	300,44
15247	ZIBIDO SAN GIACOMO	333,9	5.615.961	1.497,06
15248	VILLA CORTESE	157,9	566.507	319,29
15249	VANZAGHELLO	115,5	129.046	99,41
16001	ADRARA SAN MARTINO	84,6	327.823	344,93
16002	ADRARA SAN ROCCO	112,5	131.868	104,34
16003	ALBANO SANT'ALESSANDRO	310,2	509.341	146,13
16004	ALBINO	79,5	576.310	645,15
16005	ALME'	667,0	188.346	25,13
16006	ALMENNO SAN BARTOLOMEO	547,8	484.670	78,74
16007	ALMENNO SAN SALVATORE	219,5	323.718	131,29
16008	ALZANO LOMBARDO	345,6	1.349.951	347,65
16009	AMBIVERE	571,3	270.050	42,07
16010	ANTEGNATE	528,3	5.001.127	842,52
16011	ARCENE	710,2	1.934.719	242,47
16012	ARDESIO	50,6	1.499.939	2.639,67
16013	ARZAGO D'ADDA	484,2	3.355.943	616,81
16014	AVERARA	2.048,3	92.747	4,03
16015	AVIATICO	196,4	198.979	90,19
16016	AZZANO SAN PAOLO	541,1	1.412.913	232,38
16017	AZZONE	148,6	457.851	274,30
16018	BAGNATICA	139,3	547.525	349,83
16019	BARBATA	496,4	3.832.588	687,10
16020	BARIANO	431,1	1.845.201	380,93
16021	BARZANA	127,5	55.751	38,93
16022	BEDULITA	61,4	85.093	123,29
16023	BERBENNO	59,3	170.114	255,52
16024	BERGAMO	339,1	2.329.203	611,32
16025	BERZO SAN FERMO	283,6	687.869	215,87
16026	BIANZANO	199,8	149.792	66,73
16027	BLELLO	16,6	96.628	516,80
16028	BOLGARE	832,3	2.640.739	282,37
16029	BOLTIERE	583,0	930.195	142,01
16030	BONATE SOPRA	334,5	1.131.584	301,06
16031	BONATE SOTTO	370,1	885.995	213,06
16032	BORGO DI TERZO	444,3	95.302	19,09
16033	BOSSICO	108,0	652.885	538,27
16034	BOTTANUCO	188,6	714.171	336,98
16035	BRACCA	1.858,2	69.944	3,35
16036	BRANZI	19,2	318.147	1.478,38
16037	BREMBATE	365,9	1.298.131	315,76
16038	BREMBATE DI SOPRA	424,7	692.071	145,03
16039	BREMBILLA	347,6	800.326	204,94
16040	BRIGNANO GERA D'ADDA	504,0	4.833.010	853,40
16041	BRUMANO	84,5	50.298	52,97
16042	BRUSAPORTO	166,4	601.879	321,93
16043	CALCINATE	455,8	4.166.754	813,61
16044	CALCIO	483,5	6.067.239	1.116,87
16046	CALUSCO D'ADDA	360,5	906.303	223,74
16047	CALVENZANO	394,5	1.731.611	390,66
16048	CAMERATA CORNELLO	389,8	1.037.512	236,92
16049	CANONICA D'ADDA	651,2	997.922	136,38

Codice comune	Nome	VAA / S.A.U. al 2000 media CEE=1123,6	VAA al 2000 (euro)	S.A.U. al 2000 (ettari)
16050	CAPIZZONE	124,2	44.597	31,96
16051	CAPRIATE SAN GERVASIO	608,5	903.416	132,14
16052	CAPRINO BERGAMASCO	670,4	542.010	71,96
16053	CARAVAGGIO	327,8	8.377.616	2.274,44
16055	CAROBBO DEGLI ANGELI	393,9	822.433	185,83
16056	CARONA	4.976,5	177.254	3,17
16057	CARVICO	174,9	131.581	66,95
16058	CASAZZA	240,1	354.251	131,30
16059	CASIRATE D'ADDA	519,0	4.273.539	732,79
16060	CASNIGO	111,1	540.398	432,85
16061	CASSIGLIO	233,1	18.827	7,19
16062	CASTELLI CALEPIO	394,9	1.000.855	225,57
16063	CASTEL ROZZONE	709,7	426.473	53,48
16064	CASTIONE DELLA PRESOLANA	111,9	1.934.103	1.538,86
16065	CASTRO	336,6	14.975	3,96
16066	CAVERNAGO	144,0	743.117	459,35
16067	CAZZANO SANT'ANDREA	100,9	134.030	118,17
16068	CENATE SOPRA	364,1	786.120	192,15
16069	CENATE SOTTO	788,3	1.135.524	128,21
16070	CENE	115,8	751.482	577,76
16071	CERETE	278,6	389.187	124,32
16072	CHIGNOLO D'ISOLA	138,6	567.534	364,50
16073	CHIUDUNO	262,8	838.178	283,87
16074	CISANO BERGAMASCO	786,1	380.944	43,13
16075	CISERANO	349,2	807.947	205,92
16076	CIVIDATE AL PIANO	445,0	3.927.442	785,49
16077	CLUSONE	124,0	3.547.351	2.546,94
16078	COLERE	691,0	238.056	30,66
16079	COLOGNO AL SERIO	407,4	5.488.270	1.199,01
16080	COLZATE	58,4	173.782	264,97
16081	COMUN NUOVO	148,3	743.041	445,78
16082	CORNA IMAGNA	116,5	51.227	39,14
16083	CORTENOVA	494,9	1.999.315	359,57
16084	COSTA DI MEZZATE	201,7	943.833	416,44
16085	COSTA VALLE IMAGNA	46,3	47.112	90,59
16086	COSTA VOLPINO	119,9	237.110	175,94
16087	COVO	440,9	4.919.715	993,02
16088	CREDARO	354,8	571.706	143,41
16089	CURNO	715,2	1.607.831	200,08
16090	CUSIO	242,6	90.304	33,13
16091	DALMINE	526,7	1.410.026	238,26
16092	DOSSENA	264,1	390.342	131,54
16093	ENDINE GAIANO	129,7	516.442	354,47
16094	ENTRATICO	208,3	204.851	87,53
16096	FARA GERA D'ADDA	490,0	3.528.928	641,01
16097	FARA OLIVANA CON SOLA	470,7	2.209.470	417,77
16098	FILAGO	209,0	262.513	111,78
16099	FINO DEL MONTE	191,1	186.128	86,67
16100	FIORANO AL SERIO	121,5	79.357	58,15
16101	FONTANELLA	385,8	7.429.461	1.713,85
16102	FONTENO	56,6	153.622	241,45
16103	FOPPOLO	146,2	144.534	88,02
16104	FORESTO SPARSO	807,6	2.930.801	323,00
16105	FORNOVO SAN GIOVANNI	527,2	3.161.996	533,81
16106	FUIPIANO VALLE IMAGNA	95,8	65.273	60,66
16107	GANDELLINO	99,9	705.350	628,65
16108	GANDINO	69,2	477.022	613,58
16109	GANDOSSO	484,6	799.580	146,84
16110	GAVERINA TERME	158,2	393.020	221,15
16111	GAZZANIGA	109,1	277.714	226,64
16112	GEROSA	77,3	151.193	174,01
16113	GHISALBA	382,4	2.718.008	632,61
16114	GORLAGO	140,3	571.393	362,39
16115	GORLE	524,6	253.852	43,07
16116	GORNO	236,9	1.974.694	741,88
16117	GRASSOBBIO	98,2	337.873	306,31
16118	GROMO	76,4	1.650.984	1.923,52
16119	GRONE	566,2	616.278	96,87
16120	GRUMELLO DEL MONTE	469,8	1.432.522	271,38

Codice comune	Nome	VAA / S.A.U. al 2000 media CEE=1123,6	VAA al 2000 (euro)	S.A.U. al 2000 (ettari)
16121	ISOLA DI FONDRA	51,5	173.517	299,66
16122	ISSO	412,2	2.313.601	499,55
16123	LALLIO	198,6	130.012	58,26
16124	LEFFE	161,1	443.597	245,01
16125	LENNA	157,3	147.744	83,57
16126	LEVATE	281,7	848.265	267,98
16127	LOCATELLO	63,8	60.329	84,15
16128	LOVERE	431,7	81.533	16,81
16129	LURANO	353,3	1.124.578	283,32
16130	LUZZANA	604,1	110.027	16,21
16131	MADONE	193,2	204.675	94,29
16132	MAPELLO	145,5	654.432	400,41
16133	MARTINENGO	447,7	9.923.303	1.972,82
16134	MEZZOLDI	92,6	90.112	86,57
16135	MISANO DI GERA D'ADDA	529,1	2.660.833	447,61
16136	MOIO DE'CALVI	759,6	37.128	4,35
16137	MONASTEROLO DEL CASTELLO	329,6	292.020	78,86
16139	MONTELLO	1.076,5	46.689	3,86
16140	MORENGO	382,3	2.712.707	631,55
16141	MORNICO AL SERIO	551,2	3.439.541	555,39
16142	MOZZANICA	378,1	2.200.009	517,92
16143	MOZZO	1.161,0	391.331	30,00
16144	NEMBRO	454,4	894.631	175,23
16145	OLMO AL BREMBO	300,5	137.540	40,74
16146	OLTRE IL COLLE	50,8	916.021	1.604,71
16147	OLTRESSENDA ALTA	53,5	582.352	968,83
16148	ONETA	1.583,2	1.054.149	59,26
16149	ONORE	125,5	442.628	313,88
16150	ORIO AL SERIO	249,6	17.919	6,39
16151	ORNICA	6,1	41.200	597,69
16152	OSIO SOPRA	400,5	1.581.650	351,44
16153	OSIO SOTTO	290,7	762.752	233,55
16154	PAGAZZANO	174,7	1.110.838	565,84
16155	PALADINA	87,2	69.155	70,59
16156	PALAZZAGO	600,1	1.013.022	150,25
16157	PALOSCO	379,8	2.116.165	495,88
16158	PARRE	140,7	1.236.810	782,20
16159	PARZANICA	167,6	188.543	100,15
16160	PEDRENGO	281,0	381.475	120,84
16161	PEIA	66,7	109.711	146,36
16162	PIANICO	155,7	271.013	154,94
16163	PIARIO	208,6	149.005	63,58
16164	PIAZZA BREMBANA	144,0	20.073	12,41
16165	PIAZZATORRE	36,8	35.116	84,98
16166	PIAZZOLO	122,1	31.714	23,12
16167	POGNANO	662,5	1.873.417	251,69
16168	PONTE NOSSA	434,6	88.730	18,17
16169	PONTERANICA	60,9	193.580	282,83
16170	PONTE SAN PIETRO	562,0	304.324	48,19
16171	PONTIDA	488,7	621.582	113,20
16172	PONTIROLO NUOVO	556,4	3.268.570	522,84
16173	PRADALUNGA	50,9	35.034	61,31
16174	PREDORE	138,9	202.852	130,01
16175	PREMOLO	71,2	490.563	613,32
16176	PRESEZZO	575,8	231.951	35,85
16177	PUMENENGO	586,0	4.503.570	683,93
16178	RANICA	649,4	666.147	91,29
16179	RANZANICO	157,8	122.091	68,84
16180	RIVA DI SOLTÒ	527,0	683.293	115,39
16182	ROGNO	142,9	596.145	371,39
16183	ROMANO DI LOMBARDIA	579,5	8.343.163	1.281,25
16184	RONCOBELLO	1,3	5.270	348,95
16185	RONCOLA	55,5	201.636	323,54
16186	ROTA D'IMAGNA	94,5	74.576	70,25
16187	ROVETTA	123,1	1.308.712	946,36
16188	SAN GIOVANNI BIANCO	270,2	1.346.557	443,57
16189	SAN PAOLO D'ARGON	654,3	732.772	99,68
16190	SAN PELLEGRINO TERME	333,2	1.169.638	312,45
16191	SANTA BRIGIDA	192,1	136.198	63,09

Codice comune	Nome	VAA / S.A.U. al 2000 media CEE=1123,6	VAA al 2000 (euro)	S.A.U. al 2000 (ettari)
16192	SANT'OMOBONO IMAGNA	40,3	69.074	152,75
16193	SARNICO	594,1	568.046	85,10
16194	SCANZOROSCIATE	310,9	1.139.636	326,24
16195	SCHILPARIO	136,6	1.024.620	667,49
16196	SEDRINA	740,5	560.267	67,34
16197	SELVINO	64,8	18.724	25,73
16198	SERiate	508,3	2.182.732	382,17
16199	SERINA	81,5	770.816	841,65
16200	SOLTO COLLINA	118,8	563.906	422,43
16201	SONGAVAZZO	85,2	260.070	271,59
16202	SORISOLE	596,9	1.868.296	278,58
16203	SOTTO IL MONTE GIOVANNI XXIII	316,1	622.765	175,33
16204	SOVERE	419,8	1.774.041	376,08
16205	SPINONE AL LAGO	286,9	179.122	55,56
16206	SPIRANO	276,0	2.932.707	945,59
16207	STezzANO	559,9	2.525.483	401,47
16208	STROZZA	48,8	33.737	61,60
16209	SUISIO	127,9	178.692	124,38
16210	TALEGGIO	118,7	716.155	537,11
16211	TAVERNOLA BERGAMASCA	78,0	149.625	170,73
16212	TELGATE	590,9	2.359.693	355,44
16213	TERNO D'ISOLA	216,1	495.460	204,07
16214	TORRE BOLDONE	937,4	499.889	47,46
16216	TORRE DE'ROVERI	412,4	603.648	130,28
16217	TORRE PALLAVICINA	469,7	3.863.070	731,95
16218	TRESCORE BALNEARIO	332,6	1.210.393	323,90
16219	TREVIGLIO	545,6	11.996.560	1.957,08
16220	TREVIOLIO	511,1	2.673.016	465,49
16221	UBIALE CLANEZZO	113,1	84.316	66,33
16222	URGNANO	606,1	8.187.535	1.202,31
16223	VALBONDIONE	18,7	740.944	3.529,90
16224	VALBREMBO	289,0	765.340	235,72
16225	VALGOGLIO	61,8	911.570	1.313,73
16226	VALLEVE	33,9	132.557	347,99
16227	VALNEGRA	72,3	10.539	12,97
16228	VALSECCA	191,6	114.486	53,18
16229	VALTORTA	64,6	459.663	633,61
16230	VEDESETA	33,3	289.595	774,01
16232	VERDELLINO	267,2	205.471	68,45
16233	VERDELLO	487,9	2.104.287	383,89
16234	VERTOVA	149,7	330.046	196,20
16235	VIADANICA	168,7	119.575	63,10
16236	VIGANO SAN MARTINO	464,2	87.148	16,71
16237	VIGOLO	115,0	486.472	376,56
16238	VILLA D'ADDA	294,4	490.010	148,13
16239	VILLA D'ALME'	445,7	711.892	142,17
16240	VILLA DI SERIO	299,7	376.128	111,68
16241	VILLA D'OGNA	210,3	397.652	168,29
16242	VILLONGO	384,2	493.638	114,36
16243	VILMINORE DI SCALVE	63,4	1.842.490	2.588,45
16244	ZANDOBBIO	401,2	337.015	74,77
16245	ZANICA	364,5	4.074.878	994,95
16246	ZOGNO	345,5	1.811.729	466,64
16247	COSTA DI SERINA	314,8	298.793	84,48
16248	ALGUA	156,2	63.380	36,12
16249	CORNALBA	201,6	99.646	43,99
16250	MEDOLAGO	494,5	413.232	74,37
16251	SOLZA	115,1	68.291	52,83
17001	ACQUAFREDDA	448,8	3.241.279	642,80
17002	ADRO	266,1	1.842.533	616,15
17003	AGNOSINE	301,6	436.062	128,69
17004	ALFIANELLO	544,4	5.737.514	938,06
17005	ANFO	205,4	163.515	70,86
17006	ANGOLO TERME	201,3	1.098.251	485,70
17007	ARTOGNE	190,3	1.828.161	854,97
17008	AZZANO MELLA	561,5	5.171.564	819,67
17009	BAGNOLO MELLA	620,2	16.632.838	2.386,77
17010	BAGOLINO	79,3	2.400.954	2.695,78
17011	BARBARIGA	375,8	4.017.538	951,51

Codice comune	Nome	VAA / S.A.U. al 2000 media CEE=1123,6	VAA al 2000 (euro)	S.A.U. al 2000 (ettari)
17012	BARGHE	268,7	349.186	115,64
17013	BASSANO BRESCIANO	329,6	2.247.710	606,88
17014	BEDIZZOLE	516,1	9.461.342	1.631,75
17015	BERLINGO	427,7	1.521.948	316,73
17016	BERZO DEMO	88,6	1.068.839	1.073,54
17017	BERZO INFERIORE	113,3	917.144	720,19
17018	BIENNO	216,9	774.536	317,89
17019	BIONE	275,7	977.139	315,41
17020	BORGIO SAN GIACOMO	441,2	12.005.998	2.421,85
17021	BORGOSATOLLO	686,7	2.822.367	365,77
17022	BORNO	165,4	1.937.575	1.042,48
17023	BOTTICINO	1.500,8	1.540.104	91,33
17024	BOVEGNO	312,0	3.113.400	888,01
17025	BOVEZZO	97,9	83.076	75,52
17026	BRANDICO	296,8	2.499.694	749,64
17027	BRAONE	62,3	140.886	201,42
17028	BRENO	35,3	1.803.055	4.541,47
17029	BRESCIA	321,2	6.004.379	1.663,52
17030	BRIONE	243,6	308.096	112,58
17031	CAINO	173,1	273.208	140,51
17032	CALCINATO	371,8	8.930.472	2.137,52
17033	CALVAGESE DELLA RIVIERA	149,0	801.268	478,76
17034	CALVISANO	533,0	23.481.836	3.920,81
17035	CAPO DI PONTE	132,3	1.629.513	1.096,00
17036	CAPOVALLE	89,0	324.568	324,40
17037	CAPRIANO DEL COLLE	355,6	4.976.810	1.245,44
17038	CAPRIOLO	350,9	1.376.449	349,11
17039	CARPENEDOLO	566,1	15.218.853	2.392,46
17040	CASTEGNATO	461,9	4.170.168	803,57
17041	CASTELCOVATI	279,7	1.711.214	544,59
17042	CASTEL MELLA	147,6	986.177	594,68
17043	CASTENEDOLO	426,9	9.027.265	1.882,20
17044	CASTO	137,1	391.490	254,22
17045	CASTREZZATO	407,3	4.503.470	984,17
17046	CAZZAGO SAN MARTINO	759,6	14.062.577	1.647,77
17047	CEDEGOLO	54,8	616.178	1.001,29
17048	CELLATICA	446,5	747.780	149,06
17049	CERVENO	131,3	436.215	295,60
17050	CETO	491,3	665.033	120,47
17051	CEVO	76,2	226.857	264,84
17052	CHIARI	545,2	18.920.366	3.088,73
17053	CIGOLE	452,6	5.641.231	1.109,43
17054	CIMBERGO	101,3	380.564	334,42
17055	CIVIDATE CAMUNO	937,4	235.709	22,38
17056	COCCAGLIO	482,4	5.065.292	934,53
17057	COLLEBEATO	252,3	276.388	97,49
17058	COLLIO	71,6	2.174.679	2.704,40
17059	COLOGNE	632,8	5.338.388	750,82
17060	COMEZZANO-CIZZAGO	348,9	5.001.386	1.275,63
17061	CONCESIO	663,8	1.518.939	203,65
17062	CORTE FRANCA	462,2	2.285.755	440,16
17063	CORTENO GOLGI	140,5	1.641.352	1.039,75
17064	CORZANO	383,7	5.069.873	1.175,85
17065	DARFO BOARIO TERME	306,0	1.814.815	527,88
17066	DELLO	437,5	7.216.286	1.467,99
17067	DESENZANO DEL GARDA	265,9	7.047.273	2.358,65
17068	EDOLO	92,1	953.653	921,12
17069	ERBUSCO	386,5	5.724.037	1.318,08
17070	ESINE	514,0	2.200.921	381,07
17071	FIESSE	345,8	5.960.340	1.533,97
17072	FLERO	479,7	3.765.965	698,78
17073	GAMBARA	523,4	16.260.018	2.764,64
17074	GARDONE RIVIERA	348,9	160.251	40,88
17075	GARDONE VAL TROMPIA	287,5	413.410	127,96
17076	GARGNANO	196,7	1.058.304	478,77
17077	GAVARDO	370,8	3.850.566	924,17
17078	GHEDI	435,7	19.545.495	3.992,66
17079	GIANICO	272,5	1.499.638	489,82
17080	GOTTOLONGO	756,5	17.719.731	2.084,65

Codice comune	Nome	VAA / S.A.U. al 2000 media CEE=1123,6	VAA al 2000 (euro)	S.A.U. al 2000 (ettari)
17081	GUSSAGO	419,7	3.166.110	671,42
17082	IDRO	133,0	217.092	145,24
17083	INCUDINE	37,3	170.549	406,77
17084	IRMA	24,7	39.379	142,10
17085	ISEO	128,0	364.994	253,88
17086	ISORELLA	873,0	10.877.012	1.108,86
17087	LAVENONE	112,2	276.304	219,17
17088	LENO	586,7	30.837.505	4.677,80
17089	LIMONE SUL GARDA	773,9	144.427	16,61
17090	LODRINO	51,4	239.988	415,31
17091	LOGRATO	380,4	4.323.933	1.011,64
17092	LONATO	339,9	16.430.810	4.302,40
17093	LONGHENA	356,0	1.588.990	397,22
17094	LOSINE	484,1	154.742	28,45
17095	LOZIO	332,5	206.498	55,28
17096	LUMEZZANE	335,6	611.357	162,13
17097	MACLODIO	304,9	2.303.873	672,59
17098	MAGASA	132,9	215.350	144,27
17099	MAIRANO	480,0	4.988.174	924,92
17100	MALEGNO	604,7	567.513	83,52
17101	MALONNO	152,0	2.224.305	1.302,78
17102	MANERBA DEL GARDA	417,8	1.281.418	272,97
17103	MANERBIO	463,4	9.262.925	1.779,10
17104	MARCHENO	313,0	553.970	157,52
17105	MARMENTINO	343,5	1.020.633	264,46
17106	MARONE	75,0	491.600	583,15
17107	MAZZANO	522,6	5.823.226	991,76
17108	MILZANO	499,4	3.447.033	614,30
17109	MONIGA DEL GARDA	775,6	1.077.818	123,68
17110	MONNO	97,0	872.095	799,87
17111	MONTE ISOLA	609,2	537.706	78,55
17112	MONTICELLI BRUSATI	579,6	2.083.494	319,92
17113	MONTICHIARI	537,0	34.819.104	5.771,07
17114	MONTIRONE	509,4	3.961.502	692,13
17115	MURA	303,9	658.531	192,88
17116	MUSCOLINE	356,9	2.152.393	536,74
17117	NAVE	150,0	483.204	286,71
17118	NIARDO	84,3	943.509	996,11
17119	NUVOLENTO	361,9	940.753	231,33
17120	NUVOLERA	334,2	1.468.904	391,21
17121	ODOLO	292,4	127.366	38,77
17122	OFFLAGA	481,2	12.288.696	2.272,78
17123	OME	606,6	898.771	131,87
17124	ONO SAN PIETRO	496,3	820.674	147,16
17125	ORZINUOVI	405,6	17.902.567	3.928,38
17126	ORZIVECCHI	366,9	4.225.672	1.024,94
17127	OSPITALETTO	620,5	2.943.648	422,22
17128	OSSIMO	286,9	352.252	109,27
17129	PADENGHE SUL GARDA	697,2	2.049.840	261,67
17130	PADERNO FRANCIACORTA	768,7	1.695.771	196,34
17131	PAISCO LOVENO	230,4	97.117	37,51
17132	PAITONE	529,5	754.347	126,80
17133	PALAZZOLO SULL'OGGIO	426,3	5.395.959	1.126,44
17134	PARATICO	346,9	682.326	175,05
17135	PASPARDO	12,7	115.795	812,44
17136	PASSIRANO	482,5	3.415.399	630,00
17137	PAVONE DEL MELLA	271,5	5.675.710	1.860,51
17138	SAN PAOLO	545,6	9.273.868	1.512,86
17139	PERTICA ALTA	102,1	228.753	199,41
17140	PERTICA BASSA	71,2	322.949	403,64
17141	PEZZAZE	177,7	775.880	388,66
17142	PIAN CAMUNO	244,4	812.705	295,96
17143	PISOGNE	146,1	1.097.071	668,38
17144	POLAVENO	797,6	586.622	65,46
17145	POLPENAZZE DEL GARDA	286,2	2.046.896	636,49
17146	POMPIANO	291,4	5.913.141	1.806,29
17147	PONCARALE	977,3	9.395.025	855,58
17148	PONTE DI LEGNO	7,7	166.981	1.925,12
17149	PONTEVICO	521,2	13.539.558	2.311,99



Codice comune	Nome	VAA / S.A.U. al 2000 media CEE=1123,6	VAA al 2000 (euro)	S.A.U. al 2000 (ettari)
17150	PONTOGLIO	444,0	4.507.879	903,65
17151	POZZOLENGO	288,0	5.088.756	1.572,52
17152	PRALBOINO	471,5	5.776.835	1.090,35
17153	PRESEGLIE	250,1	464.502	165,31
17154	PRESTINE	373,8	322.817	76,87
17155	PREVALLE	378,8	1.894.963	445,17
17156	PROVAGLIO D'ISEO	335,6	1.334.844	354,05
17157	PROVAGLIO VAL SABBIA	168,6	314.916	166,23
17158	PUEGNAGO SUL GARDA	665,8	3.380.813	451,93
17159	QUINZANO D'OGGIO	561,4	12.111.069	1.920,11
17160	REMEDELLO	389,4	6.227.276	1.423,38
17161	REZZATO	190,0	1.434.544	672,12
17162	ROCCAFRANCA	382,5	6.317.057	1.470,01
17163	RODENGO-SAIANO	328,8	1.870.867	506,39
17164	ROE' VOLCIANO	528,7	721.285	121,43
17165	RONCADELLE	633,0	3.412.703	479,86
17166	ROVATO	402,7	9.388.078	2.075,05
17167	RUDIANO	531,3	4.186.851	701,32
17168	SABBIO CHIESE	166,6	580.660	310,28
17169	SALE MARASINO	137,4	431.410	279,43
17170	SALO'	689,7	1.329.514	171,57
17171	SAN FELICE DEL BENACO	312,4	1.827.096	520,45
17172	SAN GERVASIO BRESCIANO	386,2	1.983.564	457,13
17173	SAN ZENO NAVIGLIO	160,7	730.423	404,58
17174	SAREZZO	125,1	355.393	252,88
17175	SAVIORE DELL'ADAMELLO	39,0	605.990	1.384,69
17176	SELLERO	170,6	465.860	243,06
17177	SENIGA	359,9	4.453.792	1.101,24
17178	SERLE	187,3	403.930	191,89
17179	SIRMIONE	362,2	1.164.318	286,09
17180	SOIANO DEL LAGO	792,7	1.210.652	135,93
17181	SONICO	350,9	478.408	121,34
17182	SULZANO	54,4	197.769	323,53
17183	TAVERNOLE SUL MELLA	77,8	861.365	985,48
17184	TEMU'	44,1	578.500	1.166,75
17185	TIGNALE	178,0	538.084	269,02
17186	TORBOLE CASAGLIA	404,5	4.058.684	892,92
17187	TOSCOLANO-MADERNO	232,8	1.135.152	433,89
17188	TRAVAGLIATO	679,8	9.376.607	1.227,63
17189	TREMOSINE	195,0	2.413.644	1.101,39
17190	TRENZANO	350,5	6.253.304	1.587,89
17191	TREVISO BRESCIANO	207,9	363.763	155,76
17192	URAGO D'OGGIO	432,3	3.333.849	686,29
17193	VALLIO TERME	219,1	165.266	67,12
17194	VALVESTINO	177,0	181.805	91,44
17195	VEROLANUOVA	517,0	10.392.895	1.789,25
17196	VEROLAVECCHIA	352,8	8.854.367	2.233,44
17197	VESTONE	167,8	198.369	105,19
17198	VEZZA D'OGGIO	69,0	1.194.770	1.541,50
17199	VILLA CARCINA	814,2	365.763	39,98
17200	VILLACHIARA	448,4	5.917.575	1.174,46
17201	VILLANUOVA SUL CLISI	957,7	285.922	26,57
17202	VIONE	49,1	538.635	975,74
17203	VISANO	372,0	4.548.976	1.088,33
17204	VOBARNO	256,0	1.249.386	434,32
17205	ZONE	144,7	132.898	81,73
17206	PIANCOGNO	231,4	807.342	310,50
18001	ALAGNA	184,7	1.165.882	561,88
18002	ALBAREDO ARNABOLDI	125,1	791.588	563,12
18003	ALBONESE	76,2	823.885	962,96
18004	ALBUZZANO	165,8	1.754.252	941,78
18005	ARENA PO	107,0	1.624.707	1.350,93
18006	BADIA PAVESE	172,6	1.037.357	534,80
18007	BAGNARIA	168,0	658.821	349,01
18008	BARBIANELLO	94,5	1.181.229	1.112,11
18009	BASCAPE'	271,1	3.739.609	1.227,57
18010	BASTIDA DE'DOSSI	105,5	104.873	88,44
18011	BASTIDA PANCARANA	69,2	407.710	524,44
18012	BATTUDA	195,4	1.198.454	545,86



Codice comune	Nome	VAA / S.A.U. al 2000 media CEE=1123,6	VAA al 2000 (euro)	S.A.U. al 2000 (ettari)
18013	BELGIOIOSO	222,1	2.836.596	1.136,65
18014	BEREGUARDO	221,1	1.909.025	768,33
18015	BORGARELLO	227,7	606.850	237,19
18016	BORGOPRIOLO	292,2	5.234.118	1.594,45
18017	BORGORATTO MORMOROLO	192,3	1.664.796	770,53
18018	BORGO SAN SIRO	197,5	2.357.033	1.061,92
18019	BORNASCO	261,5	2.911.355	991,03
18020	BOSNASCO	190,7	838.101	391,20
18021	BRALLO DI PREGOLA	137,8	525.335	339,33
18022	BREME	115,4	1.791.331	1.381,29
18023	BRESSANA BOTTARONE	92,6	604.138	580,46
18024	BRONI	244,4	3.637.398	1.324,88
18025	CALVIGNANO	106,3	528.683	442,64
18026	CAMPOSPINOSO	128,6	443.005	306,50
18027	CANDIA LOMELLINA	142,8	2.725.461	1.698,97
18028	CANEVINO	393,7	1.083.235	244,88
18029	CANNETO PAVESE	615,9	2.698.709	390,00
18030	CARBONARA AL TICINO	194,0	2.395.983	1.099,29
18031	CASANOVA LONATI	141,9	530.683	332,92
18032	CASATISMA	90,6	537.936	528,75
18033	CASEI GEROLA	117,3	1.760.297	1.335,45
18034	CASORATE PRIMO	324,0	1.380.486	379,26
18035	CASSOLNOVO	322,2	7.743.942	2.139,07
18036	CASTANA	536,9	1.449.666	240,30
18037	CASTEGGIO	178,1	2.707.628	1.353,20
18038	CASTELLETTO DI BRANDUZZO	75,8	539.729	634,06
18039	CASTELLO D'AGOGNA	77,3	868.004	999,16
18040	CASTELNOVETTO	108,9	1.991.713	1.627,19
18041	CAVA MANARA	169,0	1.656.305	872,18
18042	CECIMA	255,2	1.517.868	529,44
18043	CERANOVA	196,6	1.046.914	474,06
18044	CERETTO LOMELLINA	112,7	540.823	427,28
18045	CERNAGO	113,2	1.143.318	898,80
18046	CERTOSA DI PAVIA	276,7	2.391.132	769,24
18047	CERVESINA	76,6	600.936	698,37
18048	CHIGNOLO PO	274,1	3.215.734	1.044,19
18049	CIGOGNOLA	745,5	4.364.816	521,09
18050	CILAVEGNA	216,0	1.511.773	622,97
18051	CODEVILLA	161,9	1.363.504	749,61
18052	CONFENZA	117,4	3.102.930	2.353,00
18053	COPIANO	86,3	543.918	561,12
18054	CORANA	87,1	1.286.898	1.314,45
18055	CORNALE	63,2	127.922	180,19
18056	CORTEOLONA	118,5	780.271	585,94
18057	CORVINO SAN QUIRICO	230,5	843.348	325,63
18058	COSTA DE'NOBILI	239,7	3.126.133	1.160,70
18059	COZZO	98,0	1.723.990	1.565,18
18060	CURA CARPIGNANO	168,4	1.527.867	807,57
18061	DORNO	252,7	5.033.829	1.772,91
18062	FERRERA ERBOGNONE	144,7	1.454.608	894,72
18063	FILIGHERA	135,0	1.070.349	705,53
18064	FORTUNAGO	143,9	1.215.377	751,58
18065	FRASCAROLO	117,3	3.102.246	2.354,64
18066	GALLIAVOLA	87,2	838.723	855,72
18067	GAMBARANA	203,9	1.635.304	713,87
18068	GAMBOLO'	144,1	5.333.966	3.293,34
18069	GARLASCO	237,6	6.841.211	2.563,15
18070	GENZONE	185,7	480.819	230,41
18071	GERENZAGO	139,3	1.126.237	719,80
18072	GIUSSAGO	183,6	2.972.572	1.441,35
18073	GODIASCO	289,6	2.798.390	859,92
18074	GOLFERENZO	438,6	1.807.910	366,87
18075	GRAVELLONA LOMELLINA	153,6	2.778.580	1.609,85
18076	GROPELLO CAIROLI	218,7	4.832.392	1.966,82
18077	INVERNO E MONTELEONE	202,7	2.303.314	1.011,28
18078	LANDRIANO	161,5	3.494.376	1.925,16
18079	LANGOSCO	131,3	2.024.131	1.372,50
18080	LARDIRAGO	123,6	634.802	457,03
18081	LINAROLO	167,2	1.386.723	738,06

Codice comune	Nome	VAA / S.A.U. al 2000 media CEE=1123,6	VAA al 2000 (euro)	S.A.U. al 2000 (ettari)
18082	LIRIO	552,1	1.023.701	165,01
18083	LOMELLO	120,3	2.747.433	2.032,69
18084	LUNGAVILLA	137,3	778.285	504,45
18085	MAGHERNO	168,9	832.013	438,47
18086	MARCIGNAGO	186,6	1.570.603	749,00
18087	MARZANO	290,4	1.216.472	372,86
18088	MEDE	124,1	2.875.297	2.062,79
18089	MENCONICO	86,6	686.327	705,30
18090	MEZZANA BIGLI	252,4	3.947.547	1.392,18
18091	MEZZANA RABATTONI	174,1	1.030.051	526,60
18092	MEZZANINO	133,1	1.185.843	793,06
18093	MIRADOLO TERME	626,3	4.152.673	590,15
18094	MONTALTO PAVESE	211,7	3.945.550	1.658,79
18095	MONTEBELLO DELLA BATTAGLIA	93,7	1.308.207	1.242,40
18096	MONTECALVO VERSIGLIA	499,6	4.064.438	724,13
18097	MONTESCANO	658,0	1.305.955	176,63
18098	MONTESEGALE	110,2	876.358	707,60
18099	MONTICELLI PAVESE	148,1	2.083.548	1.251,99
18100	MONTU' BECCARIA	394,8	4.862.160	1.095,98
18101	MORNICO LOSANA	344,8	1.713.698	442,29
18102	MORTARA	138,6	4.972.563	3.193,72
18103	NICORVO	142,7	1.066.780	665,51
18104	OLEVANO DI LOMELLINA	89,6	1.074.371	1.067,35
18105	OLIVA GESSI	224,7	718.412	284,53
18106	OTTOBIANO	184,6	2.989.594	1.441,70
18107	PALESTRO	197,8	2.113.636	951,27
18108	PANCARANA	112,5	698.894	553,04
18109	PARONA	155,8	929.045	530,71
18110	PAVIA	241,6	7.173.627	2.642,96
18111	PIETRA DE'GIORGI	459,4	3.501.359	678,29
18112	PIEVE ALBIGNOLA	162,1	1.762.140	967,58
18113	PIEVE DEL CAIRO	181,2	3.711.964	1.823,69
18114	PIEVE PORTO MORONE	181,0	2.582.755	1.269,65
18115	PINAROLO PO	105,9	904.232	760,31
18116	PIZZALE	84,4	798.133	841,50
18117	PONTE NIZZA	212,3	1.994.299	836,05
18118	PORTALBERA	102,3	382.897	333,22
18119	REA	86,0	166.245	171,95
18120	REDAVALLE	208,0	900.179	385,27
18121	RETORBIDO	89,9	586.112	580,57
18122	RIVANAZZANO	91,1	1.717.122	1.677,18
18123	ROBBIO	117,6	4.434.428	3.354,95
18124	ROBECCO PAVESE	123,6	654.717	471,33
18125	ROCCA DE'GIORGI	242,3	1.049.851	385,70
18126	ROCCA SUSELLA	75,5	480.363	566,35
18127	ROGNANO	150,0	1.257.591	746,11
18128	ROMAGNESE	58,3	480.560	733,55
18129	RONCARO	288,2	662.291	204,51
18130	ROSASCO	153,7	2.211.047	1.279,97
18131	ROVESCALA	421,4	3.183.177	672,30
18132	RUINO	292,7	4.698.538	1.428,48
18133	SAN CIPRIANO PO	63,1	309.181	435,89
18134	SAN DAMIANO AL COLLE	290,6	1.856.396	568,48
18135	SAN GENESIO ED UNITI	174,1	1.566.675	800,84
18136	SAN GIORGIO DI LOMELLINA	156,6	2.964.926	1.685,06
18137	SAN MARTINO SICCOMARIO	205,3	1.497.605	649,18
18138	SANNAZZARO DE'BURGONDI	167,9	2.103.385	1.115,03
18139	SANTA CRISTINA E BISSONE	171,3	2.419.598	1.257,42
18140	SANTA GIULETTA	247,6	1.831.279	658,16
18141	SANT'ALESSIO CON VIALONE	322,0	1.912.490	528,65
18142	SANTA MARGHERITA DI STAFFORA	54,0	209.966	345,82
18143	SANTA MARIA DELLA VERSA	407,8	7.015.357	1.531,24
18144	SANT'ANGELO LOMELLINA	146,9	1.264.608	766,06
18145	SAN ZENONE AL PO	229,8	433.945	168,07
18146	SARTIRANA LOMELLINA	102,9	2.850.629	2.466,11
18147	SCALDASOLE	137,0	1.744.872	1.133,57
18148	SEMIANA	110,2	742.516	599,89
18149	SILVANO PIETRA	132,6	1.242.849	834,38
18150	SIZIANO	207,3	1.538.493	660,55

Codice comune	Nome	VAA / S.A.U. al 2000 media CEE=1123,6	VAA al 2000 (euro)	S.A.U. al 2000 (ettari)
18151	SOMMO	157,5	1.841.109	1.040,65
18152	SPESSA	105,3	509.123	430,44
18153	STRADELLA	248,9	2.716.514	971,31
18154	SUARDI	203,8	790.619	345,28
18155	TORRAZZA COSTE	209,5	2.190.702	930,60
18156	TORRE BERETTI E CASTELLARO	99,3	1.185.107	1.062,22
18157	TORRE D'ARESE	178,0	829.309	414,66
18158	TORRE DE'NEGRI	177,3	856.351	429,97
18159	TORRE D'ISOLA	225,7	2.001.889	789,44
18160	TORREVECCHIA PIA	185,8	2.727.244	1.306,40
18161	TORRICELLA VERZATE	224,1	557.688	221,47
18162	TRAVACO' SICCOMARIO	213,5	1.047.838	436,81
18163	TRIVOLZIO	270,3	515.603	169,78
18164	TROMELLO	140,2	2.295.569	1.457,56
18165	TROVO	201,8	1.521.168	670,96
18166	VAL DI NIZZA	111,9	857.817	682,58
18167	VALEGGIO	167,9	1.346.479	713,81
18168	VALLE LOMELLINA	162,0	4.423.234	2.430,22
18169	VALLE SALIMBENE	144,5	605.002	372,54
18170	VALVERDE	68,0	418.620	548,02
18171	VARZI	153,3	1.789.961	1.039,37
18172	VELEZZO LOMELLINA	102,3	1.351.207	1.175,46
18173	VELLEZZO BELLINI	284,3	3.178.628	995,06
18174	VERRETTO	118,5	285.679	214,60
18175	VERRUA PO	120,0	1.296.831	962,00
18176	VIDIGULFO	209,1	2.716.618	1.156,52
18177	VIGEVANO	199,7	9.081.830	4.046,89
18178	VILLA BISCOSSI	146,1	873.669	532,11
18179	VILLANOVA D'ARDENGI	317,8	1.161.955	325,38
18180	VILLANTERIO	97,3	1.391.075	1.272,80
18181	VISTARINO	202,9	1.458.141	639,74
18182	VOGHERA	152,5	7.771.324	4.536,80
18183	VOLPARA	226,7	547.261	214,82
18184	ZAVATTARELLO	102,8	1.209.405	1.047,37
18185	ZECCONE	258,0	1.023.814	353,21
18186	ZEME	136,3	2.295.333	1.498,84
18187	ZENEVREDO	346,8	1.469.220	377,00
18188	ZERBO	185,2	798.660	383,72
18189	ZERBOLÒ	117,4	3.055.733	2.316,91
18190	ZINASCO	223,5	5.001.257	1.991,85
19001	ACQUANEGRA CREMONESE	642,6	3.920.631	542,98
19002	AGNADELLO	399,4	4.324.624	963,69
19003	ANNICCO	236,1	3.660.152	1.379,84
19004	AZZANELLO	384,4	2.817.599	652,36
19005	BAGNOLO CREMASCO	437,9	3.676.085	747,11
19006	BONEMERSE	339,5	1.867.055	489,38
19007	BORDOLANO	392,0	1.109.217	251,81
19008	CA' D'ANDREA	192,1	3.403.240	1.576,70
19009	CALVATONE	315,1	3.634.445	1.026,71
19010	CAMISANO	420,3	5.719.914	1.211,24
19011	CAMPAGNOLA CREMASCA	489,2	1.685.381	306,61
19012	CAPERGNANICA	523,1	3.068.696	522,12
19013	CAPPELLA CANTONE	409,6	4.449.792	966,85
19014	CAPPELLA DE'PICENARDI	307,0	3.561.024	1.032,42
19015	CAPRALBA	337,1	3.618.592	955,37
19016	CASALBUTTANO ED UNITI	270,9	5.740.265	1.886,02
19017	CASALE CREMASCO-VIDOLASCO	570,9	3.567.797	556,23
19018	CASALETTO CEREDANO	438,8	2.343.657	475,34
19019	CASALETTO DI SOPRA	501,1	4.668.195	829,12
19020	CASALETTO VAPRIO	286,2	1.542.694	479,71
19021	CASALMAGGIORE	327,7	18.365.161	4.987,35
19022	CASALMORANO	402,2	4.315.081	954,78
19023	CASTELDIDONE	268,9	2.626.283	869,33
19024	CASTEL GABBIANO	452,2	2.220.306	436,98
19025	CASTELLEONE	350,1	13.827.213	3.514,68
19026	CASTELVERDE	360,2	10.384.323	2.565,51
19027	CASTELVISCONTI	353,8	4.249.480	1.068,97
19028	CELLA DATI	223,2	4.767.089	1.900,76
19029	CHIEVE	713,3	3.236.420	403,79

Codice comune	Nome	VAA / S.A.U. al 2000 media CEE=1123,6	VAA al 2000 (euro)	S.A.U. al 2000 (ettari)
19030	CICOGLIO	195,2	1.689.754	770,39
19031	CINGIA DE'BOTTI	322,6	4.121.726	1.136,97
19032	CORTE DE'CORTESI CON CIGNONE	366,6	3.681.218	893,80
19033	CORTE DE'FRATI	329,3	3.979.380	1.075,39
19034	CREDERA RUBBIANO	366,3	3.767.071	915,26
19035	CREMA	452,0	9.602.193	1.890,80
19036	CREMONA	329,1	13.534.369	3.659,88
19037	CREMOSANO	440,5	2.080.061	420,30
19038	CROTTA D'ADDA	334,0	2.836.543	755,83
19039	CUMIGNANO SUL NAVIGLIO	446,0	3.871.532	772,50
19040	DEROVERE	297,9	2.330.986	696,40
19041	DOVERA	528,7	8.465.986	1.425,16
19042	DRIZZONA	316,4	2.647.740	744,70
19043	FIESCO	221,1	1.562.452	628,95
19044	FORMIGARA	492,3	4.859.595	878,56
19045	GABBIONETA-BINANUOVA	344,9	3.299.164	851,42
19046	GADESCO-PIEVE DELMONA	219,2	2.473.512	1.004,33
19047	GENIVOLTA	284,9	4.414.157	1.378,79
19048	GERRE DE'CAPRIOLI	512,4	1.278.512	222,05
19049	GOMBITO	267,4	2.314.717	770,31
19050	GRONTARDO	467,9	5.687.839	1.081,79
19051	GRUMELLO CREMONESE ED UNITI	306,2	7.718.231	2.243,44
19052	GUSSOLA	210,9	3.900.960	1.646,49
19053	ISOLA DOVARESE	365,8	868.991	211,41
19054	IZANO	451,0	2.538.249	500,95
19055	MADIGNANO	319,8	2.099.806	584,44
19056	MALAGNINO	243,2	2.192.149	802,26
19057	MARTIGNANA DI PO	275,1	2.233.855	722,62
19058	MONTE CREMASCO	584,7	935.305	142,38
19059	MONTODINE	524,4	4.344.687	737,40
19060	MOSCAZZANO	478,3	3.825.330	711,78
19061	MOTTA BALUFFI	167,6	2.345.159	1.245,34
19062	OFFANENGO	464,1	3.987.717	764,76
19063	OLMENETA	265,1	3.667.721	1.231,58
19064	OSTIANO	340,7	5.420.469	1.416,17
19065	PADERNO PONCHIELLI	280,4	6.525.866	2.071,14
19066	PALAZZO PIGNANO	435,3	3.286.493	671,98
19067	PANDINO	488,1	9.833.221	1.793,09
19068	PERSICO DOSIMO	410,6	7.444.509	1.613,53
19069	PESCAROLO ED UNITI	251,8	4.997.342	1.766,51
19070	PESSINA CREMONESE	281,0	6.780.214	2.147,42
19071	PIADENA	188,5	3.081.317	1.455,00
19072	PIANENGO	373,1	2.003.527	477,93
19073	PIERANICA	346,5	425.009	109,18
19074	PIEVE D'OLMI	285,0	4.365.858	1.363,54
19075	PIEVE SAN GIACOMO	335,7	4.587.417	1.216,12
19076	PIZZIQUETONE	409,7	11.004.480	2.390,40
19077	POZZAGLIO ED UNITI	439,4	8.632.395	1.748,34
19078	QUINTANO	543,1	1.752.145	287,12
19079	RICENGO	456,1	4.629.709	903,48
19080	RIPALTA ARPINA	396,4	1.807.528	405,82
19081	RIPALTA CREMASCA	289,4	2.331.647	716,99
19082	RIPALTA GUERINA	473,9	1.601.519	300,75
19083	RIVAROLO DEL RE ED UNITI	205,3	5.363.871	2.325,85
19084	RIVOLTA D'ADDA	444,2	12.448.575	2.494,32
19085	ROBECCO D'OGLIO	391,1	7.239.978	1.647,75
19086	ROMANENGO	433,4	4.278.995	878,75
19087	SALVIROLA	364,0	2.014.926	492,67
19088	SAN BASSANO	523,5	6.417.549	1.091,01
19089	SAN DANIELE PO	243,0	4.366.121	1.599,34
19090	SAN GIOVANNI IN CROCE	259,4	3.242.343	1.112,31
19091	SAN MARTINO DEL LAGO	213,8	1.462.911	609,08
19092	SCANDOLARA RAVARA	199,7	3.007.254	1.339,99
19093	SCANDOLARA RIPA D'OGLIO	356,3	3.077.334	768,62
19094	SERGNANO	535,1	5.076.498	844,30
19095	SESTO ED UNITI	319,4	8.218.519	2.289,96
19096	SOLAROLO RAINERIO	175,2	1.807.872	918,27
19097	SONCINO	596,6	24.884.437	3.712,15
19098	SORESINA	313,8	8.329.423	2.362,12

Codice comune	Nome	VAA / S.A.U. al 2000 media CEE=1123,6	VAA al 2000 (euro)	S.A.U. al 2000 (ettari)
19099	SOSPIRO	319,6	5.554.007	1.546,71
19100	SPINADESCO	253,3	3.084.447	1.083,63
19101	SPINEDA	283,2	3.089.305	970,86
19102	SPINO D'ADDA	491,7	6.039.282	1.093,17
19103	STAGNO LOMBARDO	259,4	11.236.314	3.855,90
19104	TICENGO	405,7	2.454.794	538,51
19105	TORLINO VIMERCATI	204,5	1.137.836	495,25
19106	TORNATA	196,2	1.880.537	853,12
19107	TORRE DE'PICENARDI	189,7	3.056.526	1.434,36
19108	TORRICELLA DEL PIZZO	188,8	2.797.945	1.319,16
19109	TRESCORE CREMASCO	462,7	1.933.099	371,82
19110	TRIGOLO	434,8	6.700.469	1.371,50
19111	VAIANO CREMASCO	580,2	1.547.986	237,47
19112	VAILATE	335,4	2.758.423	731,94
19113	VESCOVATO	291,2	4.519.711	1.381,51
19114	VOLONGO	516,1	3.593.282	619,66
19115	VOLTIDO	205,1	2.864.804	1.243,16
20001	ACQUANEGRA SUL CHIESE	359,5	8.049.732	1.992,81
20002	ASOLA	349,0	22.117.939	5.640,17
20003	BAGNOLO SAN VITO	401,4	15.166.312	3.363,09
20004	BIGARELLO	241,7	5.345.599	1.968,30
20005	BORGOFORTE	398,4	11.074.954	2.474,37
20006	BORGOFRANCO SUL PO	263,7	2.871.451	969,03
20007	BOZZOLO	264,1	3.795.804	1.278,97
20008	CANNETO SULL'OGLIO	446,8	10.157.567	2.023,28
20009	CARBONARA DI PO	237,5	2.718.011	1.018,49
20010	CASALMORO	323,4	3.139.348	863,88
20011	CASALOLDO	394,0	6.924.011	1.563,96
20012	CASALROMANO	328,8	2.329.857	630,75
20013	CASTELBELFORTE	309,1	5.897.021	1.698,14
20014	CASTEL D'ARIO	230,0	3.763.891	1.456,79
20015	CASTEL GOFFREDO	298,3	10.850.261	3.237,29
20016	CASTELLUCCHIO	317,0	13.962.935	3.919,98
20017	CASTIGLIONE DELLE STIVIERE	410,6	11.340.582	2.458,17
20018	CAVRIANA	446,6	14.076.042	2.805,12
20019	CERESARA	278,8	8.573.477	2.736,69
20020	COMMESSAGGIO	338,5	2.671.219	702,43
20021	CURTATONE	311,0	15.758.119	4.510,34
20022	DOSOLO	350,5	4.702.629	1.194,20
20023	FELONICA	196,4	3.250.891	1.473,21
20024	GAZOLDI DEGLI IPPOLITI	329,7	4.101.628	1.107,10
20025	GAZZUOLO	253,0	4.658.212	1.638,91
20026	GOITO	410,2	27.333.200	5.929,88
20027	GONZAGA	452,1	20.144.044	3.965,72
20028	GUIDIZZOLO	441,8	8.612.229	1.734,96
20029	MAGNACAVALLO	244,7	5.261.089	1.913,54
20030	MANTOVA	332,0	8.040.122	2.155,20
20031	MARCARIA	394,5	29.117.461	6.568,91
20032	MARIANA MANTOVANA	234,6	1.812.356	687,49
20033	MARMIROLO	451,8	17.442.435	3.435,76
20034	MEDOLE	269,9	5.323.786	1.755,87
20035	MOGLIA	295,2	10.315.128	3.109,94
20036	MONZAMBANO	516,5	11.705.967	2.017,15
20037	MOTTEGGIANA	367,2	5.674.868	1.375,28
20038	OSTIGLIA	119,5	3.427.009	2.552,00
20039	PEGOGNAGA	359,1	17.053.505	4.226,40
20040	PIEVE DI CORIANO	306,6	1.714.950	497,86
20041	PIUBEGA	381,1	7.033.828	1.642,59
20042	POGGIO RUSCO	172,9	5.794.571	2.983,44
20043	POMPONESCO	466,4	4.213.612	804,03
20044	PONTI SUL MINCIO	403,5	3.700.418	816,16
20045	PORTO MANTOVANO	338,1	9.038.845	2.379,51
20046	QUINGENTOLE	268,6	3.307.156	1.095,90
20047	QUISTELLO	386,0	14.878.516	3.430,72
20048	REDONDESCO	243,9	3.781.725	1.380,19
20049	REVERE	307,1	2.709.627	785,33
20050	RIVAROLO MANTOVANO	286,1	7.039.697	2.189,54
20051	RODIGO	400,2	12.361.925	2.749,30
20052	RONCOFERRARO	231,1	11.010.452	4.240,63

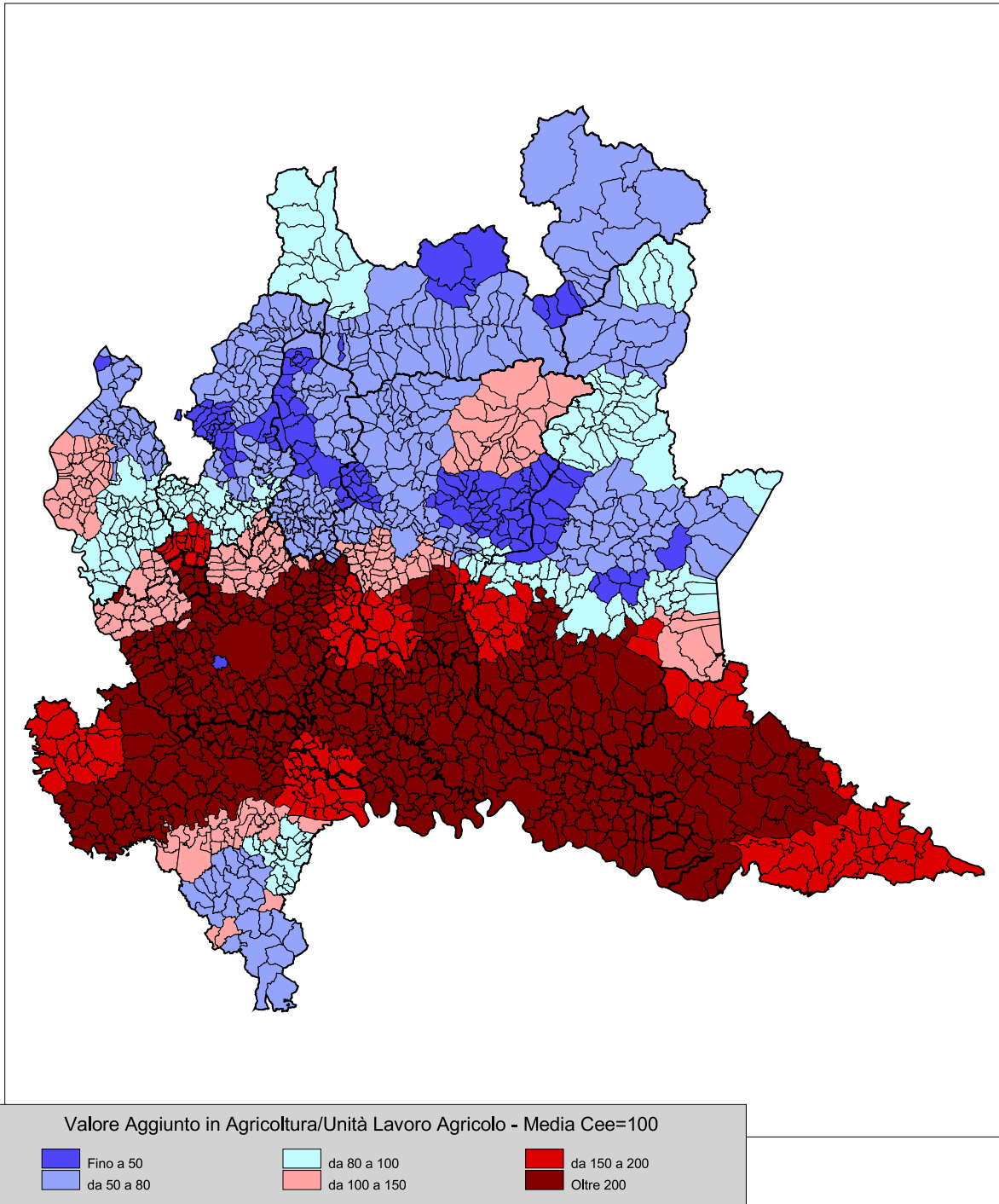
Codice comune	Nome	VAA / S.A.U. al 2000 media CEE=1123,6	VAA al 2000 (euro)	S.A.U. al 2000 (ettari)
20053	ROVERBELLA	440,2	23.693.546	4.790,32
20054	SABBIONETA	268,8	8.930.509	2.956,96
20055	SAN BENEDETTO PO	362,4	18.077.311	4.439,58
20056	SAN GIACOMO DELLE SEGNALE	344,3	5.021.239	1.298,11
20057	SAN GIORGIO DI MANTOVA	451,9	7.462.478	1.469,82
20058	SAN GIOVANNI DEL DOSSO	336,3	4.166.222	1.102,56
20059	SAN MARTINO DALL'ARGINE	292,1	4.405.662	1.342,27
20060	SCHIVENOGLIA	293,7	2.609.870	790,90
20061	SERMIDE	229,7	11.167.370	4.328,01
20062	SERRAVALLE A PO	189,5	3.469.659	1.629,38
20063	SOLFERINO	450,5	4.151.556	820,20
20064	SUSTINENTE	234,9	5.219.018	1.977,14
20065	SUZZARA	358,2	14.491.801	3.600,87
20066	VIADANA	364,5	30.459.699	7.437,58
20067	VILLA POMA	307,5	3.814.615	1.104,09
20068	VILLIMPENTA	200,4	2.451.851	1.088,67
20069	VIRGILIO	425,3	9.165.360	1.918,21
20070	VOLTA MANTOVANA	370,7	15.730.076	3.776,54
97001	ABBADIA LARIANA	81,8	111.102	120,86
97002	AIRUNO	387,7	190.503	43,73
97003	ANNONE DI BRIANZA	243,6	224.340	81,96
97004	BALLABIO	195,3	306.675	139,75
97005	BARZAGO	225,6	286.002	112,85
97006	BARZANO'	394,0	186.970	42,23
97007	BARZIO	221,8	383.116	153,73
97008	BELLANO	429,1	25.936	5,38
97009	BOSISIO PARINI	226,5	344.504	135,39
97010	BRIVIO	190,1	514.370	240,82
97011	BULCIAGO	857,2	326.718	33,92
97012	CALCO	454,6	337.377	66,05
97013	CALOLZIOCORTE	552,3	355.349	57,26
97014	CARENNO	58,1	52.051	79,69
97015	CASARGO	895,4	573.289	56,98
97016	CASATENOVO	318,4	1.232.815	344,57
97017	CASSAGO BRIANZA	151,7	255.140	149,67
97018	CASSINA VALSASSINA	57,0	219.605	343,08
97019	CASTELLO DI BRIANZA	328,0	142.970	38,79
97020	CERNUSCO LOMBARDONE	229,4	521.373	202,27
97021	CESANA BRIANZA	441,7	132.621	26,72
97022	CIVATE	130,0	96.987	66,41
97023	COLICO	257,1	3.175.237	1.099,38
97024	COLLE BRIANZA	408,6	455.249	99,15
97025	CORTENOVA	152,6	377.257	220,09
97026	COSTA MASNAGA	221,9	291.890	117,07
97027	CRANDOLA VALSASSINA	127,5	120.590	84,17
97028	CREMELLA	431,2	283.523	58,52
97029	CREMENO	105,0	214.472	181,76
97030	DERVIO	11.282,9	24.087	0,19
97031	DOLZAGO	157,9	63.212	35,63
97032	DORIO	0,0	0	0,00
97033	ELLO	265,4	138.818	46,55
97034	ERVE	766,9	25.936	3,01
97035	ESINO LARIO	51,8	116.092	199,38
97036	GALBIATE	437,5	711.752	144,80
97037	GARBAGNATE MONASTERO	208,8	221.365	94,36
97038	GARLATE	2.514,5	151.151	5,35
97039	IMBERSAGO	135,2	199.241	131,20
97040	INTROBIO	19,8	198.666	891,63
97041	INTROZZO	0,0	0	0,00
97042	LECCO	115,3	326.917	252,44
97043	LIERNA	120,4	72.154	53,33
97044	LOMAGNA	441,3	132.993	26,82
97045	MALGRATE	55,9	10.141	16,15
97046	MANDELLO DEL LARIO	304,3	87.823	25,69
97047	MARGNO	213,4	43.285	18,05
97048	MERATE	218,3	971.106	395,93
97049	MISSAGLIA	197,7	1.894.184	852,55
97050	MOGGIO	357,7	57.229	14,24
97051	MOLTENO	78,8	202.650	228,75

Codice comune	Nome	VAA / S.A.U. al 2000 media CEE=1123,6	VAA al 2000 (euro)	S.A.U. al 2000 (ettari)
97052	MONTE MARENZO	787,4	408.274	46,15
97053	MONTEVECCHIA	717,1	952.453	118,21
97054	MONTICELLO BRIANZA	534,6	853.421	142,08
97055	MORTERONE	137,2	72.672	47,14
97056	NIBIONNO	77,3	120.350	138,56
97057	OGGIONO	251,6	629.887	222,84
97058	OLGIATE MOLGORA	464,9	1.168.426	223,69
97059	OLGINATE	848,4	181.207	19,01
97060	OLIVETO LARIO	552,8	111.187	17,90
97061	OSNAGO	106,8	241.072	200,91
97062	PADERNO D'ADDA	165,3	155.551	83,76
97063	PAGNONA	137,6	342.920	221,78
97064	PARLASCO	659,5	133.307	17,99
97065	PASTURO	141,1	863.794	544,92
97066	PEREGO	360,5	292.819	72,30
97067	PERLEDO	141,0	45.500	28,73
97068	PESCATE	14.599,9	27.888	0,17
97069	PREMANA	1.142,6	327.250	25,49
97070	PRIMALUNA	113,9	484.857	379,03
97071	ROBBIATE	279,2	347.417	110,76
97072	ROGENO	238,5	447.564	166,99
97073	ROVAGNATE	449,3	448.060	88,76
97074	SANTA MARIA HOE'	482,6	132.621	24,46
97075	SIRONE	165,4	319.591	172,01
97076	SIRTORI	490,1	189.325	34,38
97077	SUEGLIO	106,5	3.267	2,73
97078	SUELLO	112,4	120.226	95,18
97079	TACENO	250,2	48.599	17,29
97080	TORRE DE'BUSI	122,5	146.030	106,10
97081	TREMENICO	271,6	18.523	6,07
97082	VALGREGHENTINO	648,9	92.959	12,75
97083	VALMADRERA	1.304,1	66.231	4,52
97084	VARENNA	322,1	8.974	2,48
97085	VENDROGNO	85,2	348.552	364,30
97086	VERCURAGO	369,6	112.790	27,16
97087	VERDERIO INFERIORE	145,9	257.681	157,21
97088	VERDERIO SUPERIORE	95,3	123.077	114,96
97089	VESTRENO	277,5	15.436	4,95
97090	VIGANO'	549,8	57.758	9,35
98001	ABBADIA CERRETO	439,0	2.401.668	486,85
98002	BERTONICO	348,7	6.028.444	1.538,73
98003	BOFFALORA D'ADDA	337,7	2.348.804	619,08
98004	BORGHETTO LODIGIANO	298,5	7.274.659	2.168,82
98005	BORGO SAN GIOVANNI	434,7	2.870.848	587,80
98006	BREMBIO	385,3	5.984.512	1.382,29
98007	CAMAIRAGO	247,0	3.714.668	1.338,50
98008	CASALETTO LODIGIANO	322,7	2.399.726	661,86
98009	CASALMAIOCCO	349,6	1.395.852	355,37
98010	CASALPUSTERLENGO	260,2	3.985.189	1.363,19
98011	CASELLE LANDI	297,5	4.608.159	1.378,77
98012	CASELLE LURANI	294,7	2.297.005	693,72
98013	CASTELNUOVO BOCCA D'ADDA	186,8	2.633.375	1.254,98
98014	CASTIGLIONE D'ADDA	249,5	1.905.521	679,85
98015	CASTIRAGA VIDARDO	568,4	1.516.373	237,45
98016	CAVACURTA	210,7	1.436.512	606,86
98017	CAVENAGO D'ADDA	197,9	3.640.260	1.637,22
98018	CERVIGNANO D'ADDA	457,0	1.976.501	384,95
98019	CODOGNO	309,6	4.758.361	1.368,05
98020	COMAZZO	256,4	1.601.256	555,73
98021	CORNEGLIANO LAUDENSE	674,2	2.077.689	274,26
98022	CORNO GIOVINE	393,2	2.531.856	573,06
98023	CORNOVECCHIO	239,3	2.310.214	859,26
98024	CORTE PALASIO	513,4	7.214.225	1.250,56
98025	CRESPATICA	436,2	2.631.594	536,97
98026	FOMBIO	479,2	921.394	171,12
98027	GALGAGNANO	282,9	1.130.964	355,82
98028	GRAFFIGNANA	477,8	1.770.574	329,79
98029	GUARDAMIGLIO	323,4	2.549.270	701,49
98030	LIVRAGA	436,5	4.520.492	921,78

Codice comune	Nome	VAA / S.A.U. al 2000 media CEE=1123,6	VAA al 2000 (euro)	S.A.U. al 2000 (ettari)
98031	LODI	454,3	10.755.142	2.106,81
98032	LODI VECCHIO	353,1	3.715.064	936,44
98033	MACCASTORNA	191,6	1.618.773	751,91
98034	MAIRAGO	289,8	2.643.666	811,87
98035	MALEO	352,6	5.953.047	1.502,41
98036	MARUDO	271,2	528.955	173,59
98037	MASSALENGO	223,7	1.537.636	611,65
98038	MELETI	290,9	2.127.162	650,87
98039	MERLINO	221,1	3.175.375	1.278,09
98040	MONTANASO LOMBARDO	297,2	2.054.337	615,14
98041	MULAZZANO	328,0	5.156.227	1.399,30
98042	ORIO LITTA	301,5	2.082.636	614,81
98043	OSPEDALETTO LODIGIANO	180,3	809.584	399,62
98044	OSSAGO LODIGIANO	294,8	3.275.541	989,03
98045	PIEVE FISSIRAGA	327,7	4.799.720	1.303,53
98046	SALERANO SUL LAMBRO	313,2	738.540	209,90
98047	SAN FIORANO	410,0	3.217.756	698,42
98048	SAN MARTINO IN STRADA	285,4	3.046.578	950,20
98049	SAN ROCCO AL PORTO	221,0	5.028.198	2.024,91
98050	SANT'ANGELO LODIGIANO	267,1	4.464.204	1.487,51
98051	SANTO STEFANO LODIGIANO	444,0	4.095.218	820,92
98052	SECUGNAGO	353,8	2.074.325	521,77
98053	SENNA LODIGIANA	262,7	5.106.258	1.729,72
98054	SOMAGLIA	212,6	3.886.044	1.626,66
98055	SORDIO	677,8	935.446	122,84
98056	TAVAZZANO CON VILLAVESCO	314,9	3.199.946	904,46
98057	TERRANOVA DEI PASSERINI	267,4	2.882.919	959,55
98058	TURANO LODIGIANO	265,2	3.372.509	1.132,01
98059	VALERA FRATTA	182,3	1.495.460	729,98
98060	VILLANOVA DEL SILLARO	249,8	2.916.282	1.038,96
98061	ZELO BUON PERSICO	283,7	3.487.652	1.094,14

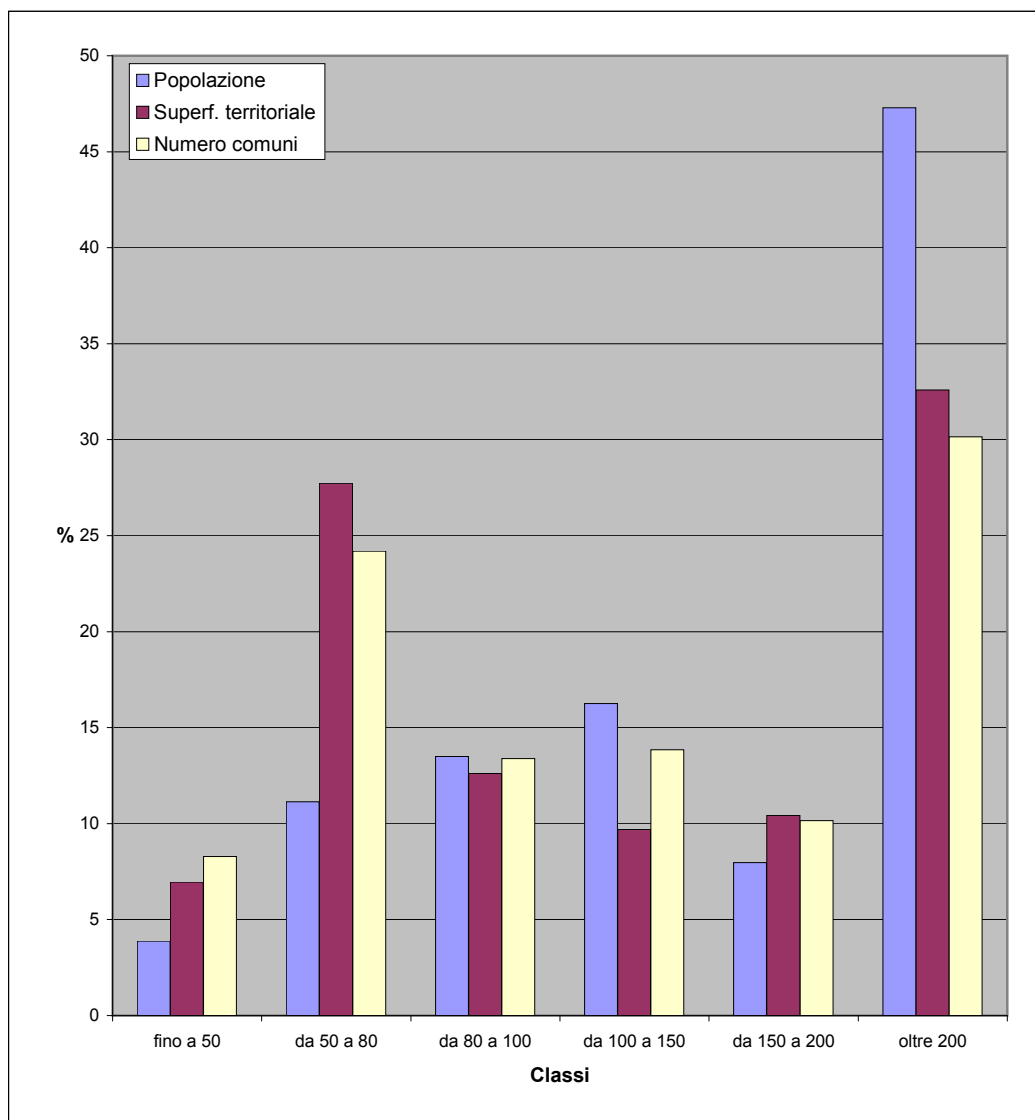


**fig. 2h - Valore aggiunto in agricoltura per U.L.A al 2000**



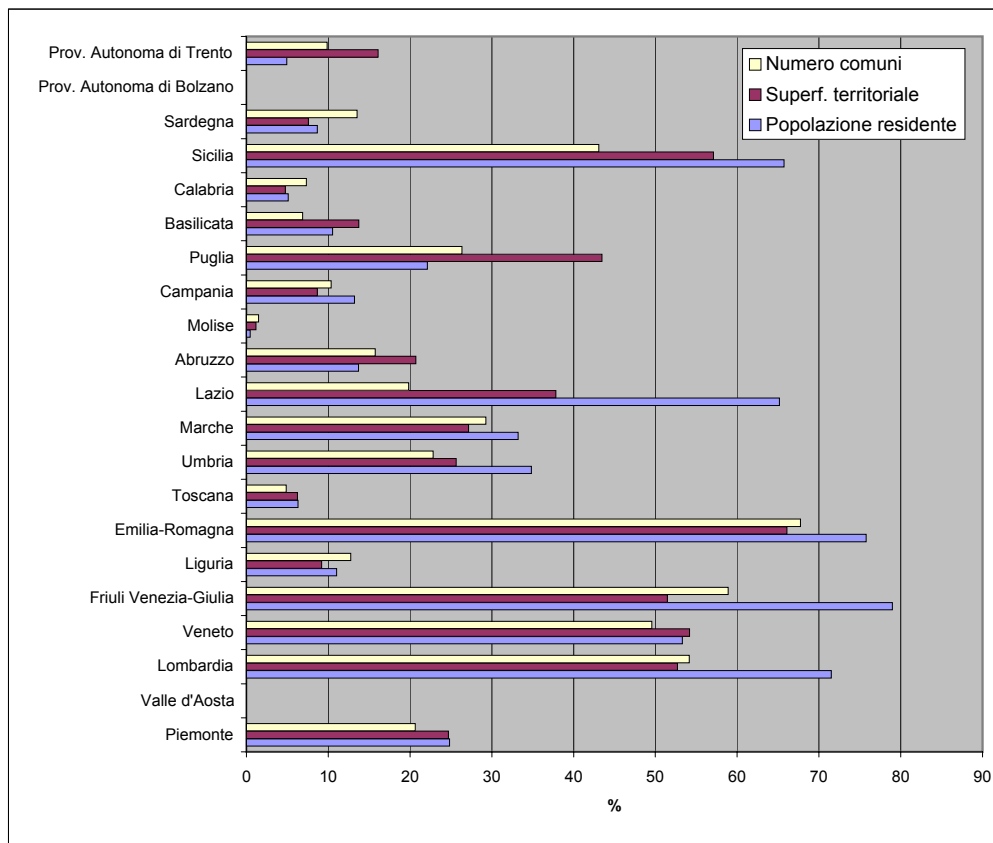
**Tav. 2.4 - Popolazione, superficie e numero di comuni per classi di valore aggiunto in agricoltura per U.L.A. al 2000 definite su base comunitaria (media CEE=100)  
- dati regione Lombardia**

Classi	Popolazione residente al 2008		Superficie territoriale (Kmq)		Numero comuni	
	v.a.	%	v.a.	%	v.a.	%
fino a 50	377.467	3,9	1.660,37	7,0	128	8,3
da 50 a 80	1.084.512	11,1	6.616,15	27,7	374	24,2
da 80 a 100	1.314.840	13,5	3.007,73	12,6	207	13,4
da 100 a 150	1.582.945	16,2	2.313,00	9,7	214	13,8
da 150 a 200	776.110	8,0	2.488,36	10,4	157	10,2
oltre 200	4.606.802	47,3	7.775,04	32,6	466	30,1
<b>Totale</b>	<b>9.742.676</b>	<b>100,0</b>	<b>23.860,65</b>	<b>100,0</b>	<b>1.546</b>	<b>100,0</b>



**Tav. 2.5 - Popolazione, superficie e numero di comuni con valore aggiunto in agricoltura per U.L.A. al 2000 superiore alla media CEE - dati regionali**

Regioni	Popolazione residente al 2008		Superficie territoriale (Kmq)		Numero comuni	
	v.a.	%	v.a.	%	v.a.	%
Piemonte	1.100.915	24,8	6.271,87	24,7	249	20,6
Valle d'Aosta	0	0,0	0,00	0,0	0	0,0
Lombardia	6.965.857	71,5	12.576,40	52,7	837	54,1
Veneto	2.603.559	53,3	9.961,47	54,2	288	49,6
Friuli Venezia-Giulia	972.123	79,0	4.042,02	51,5	129	58,9
Liguria	177.805	11,0	498,78	9,2	30	12,8
Emilia-Romagna	3.286.994	75,8	14.616,34	66,1	231	67,7
Toscana	233.933	6,3	1.430,20	6,2	14	4,9
Umbria	311.641	34,9	2.167,72	25,6	21	22,8
Marche	521.161	33,2	2.631,22	27,1	72	29,3
Lazio	3.666.080	65,2	6.510,91	37,8	75	19,8
Abruzzo	182.785	13,7	2.234,71	20,7	48	15,7
Molise	1.508	0,5	51,29	1,2	2	1,5
Campania	767.311	13,2	1.175,75	8,6	57	10,3
Puglia	901.876	22,1	8.416,14	43,5	68	26,4
Basilicata	62.289	10,5	1.374,18	13,8	9	6,9
Calabria	102.386	5,1	718,57	4,8	30	7,3
Sicilia	3.311.465	65,7	14.675,90	57,1	168	43,1
Sardegna	144.716	8,7	1.764,61	7,6	51	13,5
Prov. Autonoma di Bolzano	0	0,0	0,00	0,0	0	0,0
Prov. Autonoma di Trento	25.705	4,9	999,38	16,1	22	9,9
<b>Totale Italia</b>	<b>25.340.109</b>	<b>42,2</b>	<b>92.117,46</b>	<b>30,7</b>	<b>2.401</b>	<b>29,6</b>



Tav. 2.6 Valore Aggiunto in Agricoltura (VAA) per Unità di Lavoro Agricolo (U.L.A.) al 2000

Codice comune	Nome	VAA / U.L.A. al 2000 media CEE=21834,5	VAA al 2000 (euro)	Unità di Lavoro Agricolo al 2000
12001	AGRA	74,5	118.347	7,28
12002	ALBIZZATE	93,4	157.711	7,73
12003	ANGERA	111,0	1.401.081	57,81
12004	ARCISATE	68,9	1.017.512	67,68
12005	ARSAGO SEPRIO	93,4	275.233	13,49
12006	AZZATE	83,8	209.093	11,43
12007	AZZIO	109,9	326.561	13,61
12008	BARASSO	109,9	160.545	6,69
12009	BARDELLO	111,0	829.976	34,24
12010	BEDERO VALCUVIA	74,5	130.418	8,02
12011	BESANO	68,9	60.466	4,02
12012	BESNATE	93,5	402.231	19,71
12013	BESOZZO	111,0	630.095	26,00
12014	BIANDRONNO	111,0	135.666	5,60
12015	BISUSCHIO	68,9	310.496	20,65
12016	BODIO LOMNAGO	83,8	321.985	17,60
12017	BREBBIA	111,0	844.146	34,83
12018	BREGANO	110,7	32.861	1,36
12019	BRENTA	109,9	266.381	11,10
12020	BREZZO DI BEDERO	74,5	118.347	7,28
12021	BRINZIO	69,1	23.376	1,55
12022	BRISSAGO-VALTRAVAGLIA	74,5	166.226	10,22
12023	BRUNELLO	83,8	98.249	5,37
12024	BRUSIMPIANO	74,7	14.836	0,91
12025	BUGUGGIATE	83,7	60.695	3,32
12026	BUSTO ARSIZIO	132,4	3.113.273	107,73
12027	CADEGLIANO-VICONAGO	74,5	202.303	12,44
12028	CADREZZATE	111,0	320.775	13,24
12029	CAIRATE	93,5	334.628	16,40
12030	CANTELLO	83,8	634.487	34,68
12031	CARAVATE	111,0	568.793	23,47
12032	CARDANO AL CAMPO	94,3	113.007	5,49
12033	CARNAGO	93,5	496.231	24,32
12034	CARONNO PERTUSELLA	218,4	631.278	13,24
12035	CARONNO VARESE	93,5	620.522	30,41
12036	CASALE LITTA	83,8	460.142	25,15
12037	CASALZUIGNO	109,9	361.574	15,07
12038	CASCIAGO	83,8	448.306	24,50
12039	CASORATE SEMPIONE	94,2	407.677	19,82
12040	CASSANO MAGNAGO	93,5	1.118.953	54,84
12041	CASSANO VALCUVIA	74,5	376.419	23,14
12042	CASTELLANZA	132,3	1.063.399	36,80
12043	CASTELLO CABIAGLIO	68,8	91.946	6,12
12044	CASTELSEPRIO	83,8	138.080	7,55
12045	CASTELVECCANA	74,5	522.077	32,10
12046	CASTIGLIONE OLONA	83,8	700.265	38,27
12047	CASTRONNO	83,5	23.519	1,29
12048	CAVARIA CON PREMEZZO	93,4	136.643	6,70
12049	CAZZAGO BRABBIA	83,7	60.315	3,30
12050	CISLAGO	152,8	393.266	11,79
12051	CITTIGLIO	109,8	368.139	15,35
12052	CLIVIO	83,8	330.786	18,08
12053	COCQUIO-TREVISAGO	111,0	676.522	27,91
12054	COMABBIO	111,1	84.415	3,48
12055	COMERIO	109,9	112.302	4,68
12056	CREMENAGA	74,5	88.474	5,44
12057	CROSIO DELLA VALLE	83,8	62.971	3,44
12058	CUASSO AL MONTE	68,8	126.231	8,40
12059	CUGLIATE-FABIASCO	74,5	209.047	12,85
12060	CUNARDO	74,5	150.716	9,27
12061	CURIGLIA CON MONTEVIASCO	74,5	196.436	12,08
12062	CUVEGLIO	110,0	71.121	2,96
12063	CUVIO	109,9	423.345	17,65
12064	DAVERIO	83,8	298.011	16,29
12065	DUMENZA	74,5	295.228	18,15
12066	DUNO	113,9	995	0,04

Codice comune	Nome	VAA / U.L.A. al 2000 media CEE=21834,5	VAA al 2000 (euro)	Unità di Lavoro Agricolo al 2000
12067	FAGNANO OLONA	132,3	955.562	33,07
12068	FERNO	94,2	404.692	19,67
12069	FERRERA DI VARESE	74,5	91.846	5,65
12070	GALLARATE	94,2	680.173	33,07
12071	GALLIATE LOMBARDO	83,8	273.126	14,93
12072	GAVIRATE	111,1	251.937	10,39
12073	GAZZADA SCHIANNO	83,8	437.684	23,92
12074	GEMONIO	111,0	987.148	40,73
12075	GERENZANO	218,5	884.026	18,53
12076	GERMIGNAGA	74,5	333.463	20,50
12077	GOLASECCA	93,4	487.432	23,89
12078	GORLA MAGGIORE	132,3	672.667	23,28
12079	GORLA MINORE	132,3	810.220	28,04
12080	GORNATE-OLONA	83,8	216.376	11,83
12081	GRANTOLA	74,4	67.434	4,15
12082	INARZO	83,8	107.733	5,89
12083	INDUNO OLONA	83,8	544.735	29,77
12084	ISPRA	111,0	876.002	36,14
12085	JERAGO CON ORAGO	93,5	331.075	16,22
12086	LAVENA PONTE TRESA	74,4	29.401	1,81
12087	LAVENO-MOMBELLO	111,0	807.064	33,30
12088	LEGGIUNO	111,0	220.081	9,08
12089	LONATE CEPPINO	83,8	442.388	24,18
12090	LONATE POZZOLO	94,2	276.760	13,45
12091	LOZZA	83,8	151.206	8,26
12092	LUINO	74,5	798.558	49,10
12093	LUVINATE	68,7	29.859	1,99
12094	MACCAGNO	74,5	246.810	15,18
12095	MALGESSO	111,0	345.698	14,26
12096	MALNATE	83,8	427.366	23,36
12097	MARCHIROLO	74,5	56.308	3,46
12098	MARNATE	132,3	445.250	15,41
12099	MARZIO	74,5	50.576	3,11
12100	MASCIAGO PRIMO	74,6	56.982	3,50
12101	MERCALLO	111,1	194.958	8,04
12102	MESENZANA	74,5	120.708	7,42
12103	MONTTEGRINO VALTRAVAGLIA	74,5	427.534	26,29
12104	MONVALLE	111,0	234.653	9,68
12105	MORAZZONE	83,8	604.974	33,06
12106	MORNAGO	83,8	816.419	44,62
12107	OGGIONA CON SANTO STEFANO	93,5	141.297	6,92
12108	OLGIATE OLONA	132,3	1.057.288	36,59
12109	ORIGGIO	218,4	1.403.565	29,43
12110	ORINO	109,8	146.221	6,10
12111	OSMATE	111,1	140.189	5,78
12112	PINO SULLA SPONDA DEL LAGO MAGGIOR	75,0	11.464	0,70
12113	PORTO CERESIO	68,9	148.235	9,86
12114	PORTO VALTRAVAGLIA	74,5	406.359	24,99
12115	RANCIO VALCUVIA	74,5	119.022	7,32
12116	RANCO	111,0	326.202	13,46
12117	SALTRIO	68,8	182.021	12,11
12118	SAMARATE	94,2	385.929	18,76
12119	SARONNO	218,4	2.290.360	48,02
12120	SESTO CALENDE	111,0	1.371.837	56,60
12121	SOLBIATE ARNO	93,5	267.787	13,12
12122	SOLBIATE OLONA	132,4	164.512	5,69
12123	SOMMA LOMBARDO	94,2	903.542	43,93
12124	SUMIRAGO	93,5	615.445	30,16
12125	TAINO	111,0	612.810	25,28
12126	TERNATE	111,1	128.531	5,30
12127	TRADATE	83,8	804.963	43,99
12128	TRAVEDONA-MONATE	111,0	622.055	25,67
12129	TRONZANO LAGO MAGGIORE	0,0	0	0,00
12130	UBOLDO	218,4	1.935.958	40,59
12131	VALGANNA	74,5	142.961	8,79
12132	VARANO BORGHI	111,1	113.055	4,66
12133	VARESE	83,8	3.910.557	213,72
12134	VEDANO OLONA	83,8	650.647	35,56

Codice comune	Nome	VAA / U.L.A. al 2000 media CEE=21834,5	VAA al 2000 (euro)	Unità di Lavoro Agricolo al 2000
12135	VEDDASCA	74,5	115.987	7,13
12136	VENEGONO INFERIORE	83,8	421.828	23,05
12137	VENEGONO SUPERIORE	83,8	667.565	36,48
12138	VERGIATE	111,0	535.128	22,08
12139	VIGGIU'	68,9	512.590	34,10
12140	VIZZOLA TICINO	94,2	304.905	14,82
12141	SANGIANO	111,0	96.976	4,00
13003	ALBAVILLA	54,1	226.063	19,14
13004	ALBESE CON CASSANO	54,1	424.260	35,92
13005	ALBIOLO	93,9	155.254	7,57
13006	ALSERIO	93,9	102.935	5,02
13007	ALZATE BRIANZA	94,0	401.534	19,57
13009	ANZANO DEL PARCO	94,0	641.858	31,28
13010	APPIANO GENTILE	94,0	1.970.577	96,05
13011	ARREGNO	39,1	75.310	8,83
13012	AROSIO	116,5	368.998	14,51
13013	ASSO	54,1	201.527	17,06
13015	BARNI	48,8	64.418	6,05
13019	BELLAGIO	48,7	1.039.245	97,66
13021	BENE LARIO	60,6	157.646	11,92
13022	BEREGAZZO CON FIGLIARO	94,0	351.427	17,13
13023	BINAGO	94,0	1.290.947	62,92
13024	BIZZARONE	94,0	315.612	15,38
13025	BLESSAGNO	39,1	110.843	13,00
13026	BLEVIO	52,8	1.959	0,17
13028	BREGNANO	159,6	1.133.642	32,53
13029	BRENNA	94,0	173.970	8,48
13030	BRIENNO	39,1	42.074	4,93
13032	BRUNATE	54,1	57.985	4,91
13034	BULGAROGGRASSO	159,6	759.566	21,80
13035	CABIATE	116,5	374.165	14,71
13036	CADORAGO	159,6	497.034	14,26
13037	CAGLIO	54,1	60.972	5,16
13038	CAGNO	93,9	253.085	12,34
13040	CAMPIONE D'ITALIA	0,0	0	0,00
13041	CANTU'	94,0	1.951.521	95,12
13042	CANZO	54,1	219.452	18,58
13043	CAPIAGO INTIMIANO	94,0	743.688	36,25
13044	CARATE URIO	0,0	0	0,00
13045	CARBONATE	152,8	706.855	21,19
13046	CARIMATE	93,9	47.129	2,30
13047	CARLAZZO	62,7	591.156	43,18
13048	CARUGO	116,5	1.056.795	41,55
13050	CASASCO D'INTELVI	39,1	45.964	5,39
13052	CASLINO D'ERBA	54,1	175.179	14,83
13053	CASNATE CON BERNATE	94,0	180.520	8,80
13055	CASSINA RIZZARDI	94,0	338.581	16,50
13058	CASTELMARTE	94,0	124.629	6,07
13059	CASTELNUOVO BOZZENTE	94,0	398.982	19,45
13060	CASTIGLIONE D'INTELVI	39,1	253.860	29,77
13061	CAVALLASCA	94,0	520.632	25,38
13062	CAVARGNA	62,7	247.384	18,07
13063	CERANO D'INTELVI	39,1	114.025	13,37
13064	CERMENATE	94,0	1.545.989	75,35
13065	CERNOBBIO	54,2	34.184	2,89
13068	CIRIMIDO	159,6	273.947	7,86
13070	CIVENNA	48,7	108.849	10,23
13071	CLAINO CON OSTENO	62,7	56.766	4,15
13074	COLONNO	60,6	100.345	7,59
13075	COMO	94,0	1.414.045	68,92
13076	CONSIGLIO DI RUMO	60,6	432.142	32,68
13077	CORRIDO	62,7	428.523	31,30
13083	CREMIA	60,6	323.353	24,45
13084	CUCCIAGO	94,0	276.990	13,50
13085	CUSINO	62,7	84.581	6,18
13087	DIZZASCO	39,1	51.797	6,07
13089	DOMASO	60,6	399.187	30,19
13090	DONGO	60,6	296.100	22,39

Codice comune	Nome	VAA / U.L.A. al 2000 media CEE=21834,5	VAA al 2000 (euro)	Unità di Lavoro Agricolo al 2000
13092	DOSSO DEL LIRO	60,6	338.596	25,60
13093	DREZZO	94,0	358.913	17,49
13095	ERBA	94,0	3.163.863	154,21
13097	EUPILIO	94,0	650.706	31,72
13098	FAGGETO LARIO	54,1	69.445	5,88
13099	FALOPPIO	94,0	419.824	20,46
13100	FENEGRO'	159,6	755.665	21,69
13101	FIGINO SERENZA	94,0	731.863	35,67
13102	FINO MORNASCO	94,0	1.024.081	49,91
13106	GARZENO	60,6	1.297.906	98,14
13107	GERA LARIO	63,2	546.150	39,56
13108	GERMASINO	60,6	346.108	26,17
13109	GIRONICO	94,0	799.154	38,95
13110	GRANDATE	94,0	324.460	15,81
13111	GRANDOLA ED UNITI	60,6	468.880	35,46
13112	GRAVEDONA	60,6	645.389	48,80
13113	GRIANTE	60,6	146.679	11,09
13114	GUANZATE	159,6	791.787	22,72
13118	INVERIGO	116,5	883.738	34,75
13119	LAGLIO	0,0	0	0,00
13120	LAINO	39,1	74.991	8,79
13121	LAMBRUGO	94,0	199.916	9,74
13122	LANZO D'INTELVI	39,1	151.326	17,75
13123	LASNIGO	54,1	125.177	10,60
13125	LENNO	60,5	122.937	9,30
13126	LEZZENO	49,3	4.412	0,41
13128	LIMIDO COMASCO	159,6	683.711	19,62
13129	LIPOMO	94,1	42.961	2,09
13130	LIVO	60,6	536.380	40,56
13131	LOCATE VARESINO	152,8	644.469	19,32
13133	LOMAZZO	159,6	1.262.091	36,22
13134	LONGONE AL SEGRINO	0,0	0	0,00
13135	LUISAGO	93,9	67.631	3,30
13136	LURAGO D'ERBA	116,5	892.491	35,09
13137	LURAGO MARINONE	159,5	289.118	8,30
13138	LURATE CACCIVIO	94,0	988.181	48,16
13139	MAGREGLIO	48,7	133.645	12,56
13143	MARIANO COMENSE	116,5	3.754.621	147,62
13144	MASLIANICO	54,3	7.346	0,62
13145	MENAGGIO	60,6	176.564	13,35
13147	MERONE	94,0	322.418	15,71
13148	MEZZEGRA	60,6	305.422	23,10
13152	MOLTRASIO	54,3	14.692	1,24
13153	MONGUZZO	94,0	115.696	5,64
13154	MONTANO LUCINO	93,9	288.815	14,08
13155	MONTEMEZZO	60,6	171.190	12,94
13157	MONTORFANO	94,0	345.642	16,85
13159	MOZZATE	152,8	717.368	21,50
13160	MUSSO	60,6	240.444	18,18
13161	NESSO	54,1	197.609	16,73
13163	NOVEDRATE	94,0	280.223	13,66
13165	OLGIATE COMASCO	94,0	1.209.705	58,96
13169	OLTRONA DI SAN MAMETTE	94,0	297.492	14,50
13170	ORSENIGO	94,0	635.563	30,98
13172	OSSUCCIO	60,6	334.758	25,31
13175	PARE'	94,0	350.406	17,08
13178	PEGLIO	60,6	264.845	20,03
13179	PELLIO INTELVI	39,1	156.630	18,37
13183	PIANELLO DEL LARIO	60,6	227.833	17,23
13184	PIGRA	0,0	0	0,00
13185	PLESIO	60,6	95.191	7,20
13186	POGNANA LARIO	0,0	0	0,00
13187	PONNA	39,1	169.995	19,94
13188	PONTE LAMBRO	54,1	166.021	14,06
13189	PORLEZZA	62,7	524.229	38,29
13192	PROSERPIO	94,0	233.094	11,36
13193	PUSIANO	93,9	103.361	5,04
13194	RAMPONIO VERNA	39,1	133.294	15,63

Codice comune	Nome	VAA / U.L.A. al 2000 media CEE=21834,5	VAA al 2000 (euro)	Unità di Lavoro Agricolo al 2000
13195	REZZAGO	54,1	64.156	5,43
13197	RODERO	83,8	261.746	14,30
13199	RONAGO	94,0	502.768	24,50
13201	ROVELLASCA	159,6	1.491.969	42,82
13202	ROVELLO PORRO	159,5	241.726	6,94
13203	SALA COMACINA	60,6	120.634	9,12
13204	SAN BARTOLOMEO VAL CAVARGNA	62,7	182.785	13,35
13205	SAN FEDELE INTELVI	39,1	403.030	47,26
13206	SAN FERMO DELLA BATTAGLIA	94,0	244.153	11,90
13207	SAN NAZZARO VAL CAVARGNA	62,7	145.887	10,66
13208	SANT'ABBONDIO	60,8	8.225	0,62
13210	SANTA MARIA REZZONICO	60,5	47.157	3,57
13211	SCHIGNANO	39,1	135.416	15,88
13212	SENNA COMASCO	94,0	650.876	31,72
13215	SOLBIATE	94,0	541.050	26,37
13216	SORICO	63,2	363.375	26,32
13217	SORMANO	54,1	136.392	11,55
13218	STAZZONA	60,6	209.847	15,87
13222	TAVERNERIO	54,1	190.753	16,15
13223	TORNO	0,0	0	0,00
13225	TREMEZZO	60,6	491.581	37,17
13226	TREZZONE	63,2	227.252	16,46
13227	TURATE	159,6	1.173.376	33,67
13228	UGGIATE-TREVANO	94,0	867.891	42,30
13229	VALBRONA	54,1	173.710	14,71
13232	VALMOREA	93,9	328.798	16,03
13233	VAL REZZO	62,7	372.666	27,22
13234	VALSOLDA	62,7	380.897	27,82
13236	VELESO	54,1	75.175	6,36
13238	VENIANO	159,6	784.563	22,51
13239	VERCANA	60,6	282.447	21,36
13242	VERTEMATE CON MINOPRIO	94,0	499.365	24,34
13245	VILLA GUARDIA	94,0	691.199	33,69
13246	ZELBIO	54,1	64.156	5,43
14001	ALBAREDO PER SAN MARCO	63,2	630.697	45,68
14002	ALBOSAGGIA	55,9	1.262.877	103,51
14003	ANDALO VALTELLINO	0,0	0	0,00
14004	APRICA	55,4	342.093	28,26
14005	ARDENNO	63,2	254.614	18,44
14006	BEMA	63,2	337.730	24,46
14007	BERBENNO DI VALTELLINA	55,9	2.098.405	172,00
14008	BIANZONE	49,7	925.919	85,25
14009	BORMIO	79,1	4.779.078	276,86
14010	BUGLIO IN MONTE	63,2	1.468.268	106,35
14011	CAIOLO	55,9	422.291	34,61
14012	CAMPODOLCINO	85,0	198.959	10,72
14013	CASPOGGIO	42,6	122.811	13,21
14014	CASTELLO DELL'ACQUA	55,9	799.864	65,56
14015	CASTIONE ANDEVENNO	55,9	1.453.182	119,11
14016	CEDRASCO	55,9	134.255	11,00
14017	CERCINO	63,2	286.269	20,74
14018	CHIAVENNA	85,1	240.290	12,94
14019	CHIESA IN VALMALENCO	42,6	727.922	78,27
14020	CHIURO	55,9	1.472.758	120,72
14021	CINO	63,2	234.408	16,98
14022	CIVO	63,2	269.211	19,50
14023	COLORINA	55,9	1.025.579	84,06
14024	COSIO VALTELLINO	63,2	1.990.720	144,20
14025	DAZIO	63,2	154.039	11,16
14026	DELEBIO	63,2	449.468	32,56
14027	DUBINO	63,2	2.271.093	164,51
14028	FAEDO VALTELLINO	55,9	200.978	16,47
14029	FORCOLA	63,2	1.072.208	77,66
14030	FUSINE	55,9	124.441	10,20
14031	GEROLA ALTA	63,2	218.952	15,86
14032	GORDONA	85,0	4.170.058	224,65
14033	GROSIO	50,2	3.023.633	275,66
14034	GROSOTTO	50,2	1.064.803	97,08



Codice comune	Nome	VAA / U.L.A. al 2000 media CEE=21834,5	VAA al 2000 (euro)	Unità di Lavoro Agricolo al 2000
14035	MADESIMO	85,2	27.708	1,49
14036	LANZADA	42,6	526.527	56,62
14037	LIVIGNO	79,1	2.410.868	139,67
14038	LOVERO	50,2	606.782	55,32
14039	MANTELLIO	63,3	122.384	8,86
14040	MAZZO DI VALTELLINA	50,2	568.489	51,83
14041	MELLO	63,2	1.249.545	90,51
14042	MENAROLA	85,1	32.326	1,74
14043	MESE	85,0	324.107	17,46
14044	MONTAGNA IN VALTELLINA	55,9	1.333.040	109,26
14045	MORBEGNO	63,2	1.004.089	72,73
14046	NOVATE MEZZOLA	85,0	709.710	38,23
14047	PEDESINA	65,5	859	0,06
14048	PIANTEDO	63,2	592.001	42,88
14049	PIATEDA	55,9	1.090.430	89,38
14050	PIURO	85,0	1.002.107	53,99
14051	POGGIRIDENTI	55,9	430.941	35,32
14052	PONTE IN VALTELLINA	55,9	2.495.605	204,56
14053	POSTALESIO	55,9	631.211	51,74
14054	PRATA CAMPORTACCIO	85,0	926.680	49,92
14055	RASURA	63,3	167.377	12,12
14056	ROGOLO	63,3	70.465	5,10
14057	SAMOLACO	85,0	4.661.721	251,14
14058	SAN GIACOMO FILIPPO	85,0	300.478	16,19
14059	SERNIO	49,8	462.487	42,58
14060	SONDALO	50,2	1.990.030	181,43
14061	SONDRIO	55,9	1.715.166	140,59
14062	SPRIANA	56,0	33.488	2,74
14063	TALAMONA	63,2	1.435.640	103,99
14064	TARTANO	63,2	471.105	34,12
14065	TEGLIO	55,9	4.473.262	366,66
14066	TIRANO	49,7	1.796.313	165,39
14067	TORRE DI SANTA MARIA	42,6	541.295	58,21
14068	TOVO DI SANT'AGATA	50,2	206.794	18,85
14069	TRAONA	63,2	1.694.089	122,71
14070	TRESIVIO	55,9	545.771	44,73
14071	VALDIDENTRO	79,1	1.217.458	70,53
14072	VALDISOTTO	79,1	2.127.438	123,25
14073	VALFURVA	79,1	1.250.525	72,44
14074	VAL MASINO	63,2	529.492	38,35
14075	VERCEIA	85,0	563.397	30,35
14076	VERVIO	50,2	213.661	19,48
14077	VILLA DI CHIAVENNA	85,0	637.746	34,36
14078	VILLA DI TIRANO	49,7	2.296.852	211,48
15002	ABBIATEGRASSO	200,3	8.869.516	202,83
15003	AGRATE BRIANZA	218,5	6.311.394	132,32
15004	AICURZIO	218,5	774.660	16,24
15005	ALBAIRATE	200,3	2.547.590	58,26
15006	ALBIATE	135,7	431.200	14,55
15007	ARCONATE	132,3	739.167	25,58
15008	ARCORE	218,4	1.126.491	23,62
15009	ARESE	218,3	253.144	5,31
15010	ARLUNO	200,3	2.121.330	48,51
15011	ASSAGO	218,4	806.897	16,92
15012	BAREGGIO	200,3	1.952.349	44,65
15013	BARLASSINA	135,6	98.307	3,32
15014	BASIANO	194,5	454.482	10,70
15015	BASIGLIO	218,5	869.194	18,22
15016	BELLINZAGO LOMBARDO	194,6	3.208.853	75,53
15017	BELLUSCO	218,5	1.224.980	25,68
15018	BERNAREGGIO	218,5	1.315.162	27,57
15019	BERNATE TICINO	200,3	801.573	18,33
15021	BESANA IN BRIANZA	116,5	3.173.969	124,79
15022	BESATE	255,2	1.287.622	23,11
15023	BIASSONO	135,8	620.441	20,93
15024	BINASCO	255,1	297.996	5,35
15026	BOFFALORA SOPRA TICINO	200,3	1.469.520	33,61
15027	BOLLATE	218,4	2.522.145	52,88

Codice comune	Nome	VAA / U.L.A. al 2000 media CEE=21834,5	VAA al 2000 (euro)	Unità di Lavoro Agricolo al 2000
15030	BOVISIO-MASCIAGO	135,7	196.983	6,65
15032	BRESSO	218,4	563.641	11,82
15033	BRIOSCO	116,5	522.966	20,56
15034	BRUGHERIO	218,4	1.695.076	35,54
15035	BUBBIANO	255,2	584.443	10,49
15036	BUCCINASCO	218,5	2.422.272	50,78
15037	BURAGO DI MOLGORA	218,4	2.584.640	54,19
15038	BUSCATE	132,4	497.970	17,23
15039	BUSNAGO	218,5	827.662	17,35
15040	BUSSERO	218,4	1.483.266	31,10
15041	BUSTO GAROLFO	132,4	1.285.185	44,47
15042	CALVIGNASCO	255,0	371.918	6,68
15044	CAMBIAGO	218,5	1.003.083	21,03
15045	CAMPARADA	106,5	117.639	5,06
15046	CANEGRATE	132,4	239.639	8,29
15047	CAPONAGO	218,4	728.778	15,28
15048	CARATE BRIANZA	116,5	842.926	33,14
15049	CARNATE	217,5	53.200	1,12
15050	CARPIANO	218,5	3.793.996	79,54
15051	CARUGATE	218,5	694.168	14,55
15055	CASARILE	255,2	1.997.269	35,85
15058	CASOREZZO	132,3	633.127	21,91
15059	CASSANO D'ADDA	194,6	3.597.101	84,67
15060	CASSINA DE'PECCHI	218,5	1.284.706	26,93
15061	CASSINETTA DI LUGAGNANO	200,2	752.438	17,21
15062	CASTANO PRIMO	132,4	934.354	32,33
15068	CAVENAGO DI BRIANZA	218,5	298.235	6,25
15069	CERIANO LAGHETTO	135,7	309.053	10,43
15070	CERNUSCO SUL NAVIGLIO	218,5	6.658.083	139,59
15071	CERRO AL LAMBRO	218,5	2.385.091	50,00
15072	CERRO MAGGIORE	132,4	825.437	28,56
15074	CESANO BOSCONI	218,4	480.578	10,08
15075	CESANO MADERNO	135,7	341.003	11,51
15076	CESATE	218,5	714.539	14,98
15077	CINISELLO BALSAMO	218,6	221.501	4,64
15078	CISLIANO	200,3	1.939.657	44,36
15080	COGLIATE	135,7	501.367	16,92
15081	COLOGNO MONZESE	218,5	1.028.991	21,57
15082	COLTURANO	218,4	880.269	18,46
15084	CONCOREZZO	218,5	1.823.032	38,22
15085	CORBETTA	200,3	4.106.677	93,91
15086	CORMANO	218,5	939.797	19,70
15087	CORNAREDO	218,4	2.029.899	42,56
15088	CORNATE D'ADDA	218,5	2.048.093	42,94
15092	CORREZZANA	106,5	162.284	6,98
15093	CORSICO	0,0	0	0,00
15096	CUGGIONO	132,3	1.194.841	41,35
15097	CUSAGO	218,5	2.799.417	58,69
15098	CUSANO MILANINO	217,1	29.863	0,63
15099	DAIRAGO	132,4	593.586	20,54
15100	DESIO	135,7	1.120.211	37,80
15101	DRESANO	218,5	696.542	14,60
15103	GAGGIANO	218,4	4.249.259	89,09
15105	GARBAGNATE MILANESE	218,4	1.035.913	21,72
15106	GESSATE	194,6	1.463.854	34,46
15107	GIUSSANO	116,5	680.731	26,76
15108	GORGONZOLA	218,5	2.813.656	58,99
15110	GREZZAGO	194,6	650.896	15,32
15112	GUDO VISCONTI	200,3	955.505	21,85
15113	INVERUNO	132,3	1.609.777	55,71
15114	INZAGO	194,6	2.162.488	50,90
15115	LACCHIARELLA	255,2	2.276.323	40,86
15116	LAINATE	218,4	1.712.282	35,90
15117	LAZZATE	135,7	550.398	18,57
15118	LEGNANO	132,3	437.701	15,15
15119	LENTATE SUL SEVESO	135,7	1.598.107	53,92
15120	LESMO	106,5	531.496	22,85
15121	LIMBIATE	135,8	1.300.605	43,88

Codice comune	Nome	VAA / U.L.A. al 2000 media CEE=21834,5	VAA al 2000 (euro)	Unità di Lavoro Agricolo al 2000
15122	LISCATE	218,5	1.864.168	39,08
15123	LISSONE	135,7	487.727	16,46
15125	LOCATE DI TRIULZI	218,5	1.785.852	37,44
15129	MACHERIO	135,9	78.646	2,65
15130	MAGENTA	200,3	4.267.137	97,58
15131	MAGNAGO	132,3	467.177	16,17
15134	MARCALLO CON CASONE	200,3	915.798	20,94
15136	MASATE	194,6	932.569	21,95
15138	MEDA	135,6	122.884	4,15
15139	MEDIGLIA	218,5	6.797.708	142,52
15140	MELEGNANO	218,4	1.002.490	21,02
15142	MELZO	194,6	1.775.650	41,80
15144	MESERO	200,2	942.995	21,57
15145	MEZZAGO	218,4	635.629	13,33
15146	MILANO	218,5	15.363.665	322,11
15147	MISINTO	135,8	388.314	13,10
15149	MONZA	218,5	3.536.699	74,15
15150	MORIMONDO	200,3	4.253.176	97,26
15151	MOTTA VISCONTI	255,1	904.615	16,24
15152	MUGGIO'	135,7	672.667	22,70
15154	NERVIANO	132,3	1.326.643	45,91
15155	NOSATE	132,4	287.927	9,96
15156	NOVA MILANESE	135,7	1.159.411	39,12
15157	NOVATE MILANESE	218,5	2.641.597	55,38
15158	NOVIGLIO	255,2	3.452.138	61,96
15159	OPERA	218,5	302.982	6,35
15161	ORNAGO	218,5	665.887	13,96
15164	OSSONA	200,2	611.560	13,99
15165	OZZERO	200,3	1.797.147	41,10
15166	PADERNO DUGNANO	218,5	2.915.309	61,12
15167	PANTIGLIATE	218,4	535.558	11,23
15168	PARABIAGO	132,4	1.211.377	41,92
15169	PAULLO	218,5	1.585.117	33,23
15170	PERO	218,5	300.609	6,30
15171	PESCHIERA BORROMEO	218,5	1.532.510	32,13
15172	PESSANO CON BORNAGO	218,4	1.834.305	38,46
15173	PIEVE EMANUELE	218,4	1.295.385	27,16
15175	PIOLTELLO	218,5	613.874	12,87
15176	POGLIANO MILANESE	218,5	607.348	12,73
15177	POZZO D'ADDA	194,6	490.242	11,54
15178	POZZUOLO MARTESANA	194,6	4.077.477	95,98
15179	PREGNANA MILANESE	218,5	463.768	9,72
15180	RENATE	116,5	237.808	9,35
15181	RESCALDINA	132,4	287.567	9,95
15182	RHO	218,5	3.140.370	65,84
15183	ROBECCHETTO CON INDUNO	132,4	1.595.279	55,20
15184	ROBECCO SUL NAVIGLIO	200,3	2.941.759	67,27
15185	RODANO	218,5	2.156.866	45,22
15186	RONCELLO	194,5	416.256	9,80
15187	RONCO BRIANTINO	124,0	314.494	11,62
15188	ROSATE	255,2	3.857.551	69,24
15189	ROZZANO	218,4	229.412	4,81
15191	SAN COLOMBANO AL LAMBRO	199,1	6.820.162	156,86
15192	SAN DONATO MILANESE	218,4	1.012.576	21,23
15194	SAN GIORGIO SU LEGNANO	131,9	34.268	1,19
15195	SAN GIULIANO MILANESE	218,4	2.979.584	62,47
15200	SANTO STEFANO TICINO	200,3	1.330.817	30,43
15201	SAN VITTORE OLONA	132,4	408.345	14,13
15202	SAN ZENONE AL LAMBRO	218,5	1.784.467	37,41
15204	SEDRIANO	200,3	2.950.824	67,48
15205	SEGRATE	218,4	706.232	14,81
15206	SENAGO	218,5	1.426.704	29,91
15208	SEREGNO	135,8	983.441	33,18
15209	SESTO SAN GIOVANNI	218,5	386.836	8,11
15210	SETTALA	218,4	3.734.467	78,30
15211	SETTIMO MILANESE	218,4	2.033.656	42,64
15212	SEVESO	135,7	294.553	9,94
15213	SOLARO	135,7	301.066	10,16

Codice comune	Nome	VAA / U.L.A. al 2000 media CEE=21834,5	VAA al 2000 (euro)	Unità di Lavoro Agricolo al 2000
15216	SOVICO	135,7	223.158	7,53
15217	SULBIATE	218,5	831.024	17,42
15219	TREZZANO ROSA	194,4	146.033	3,44
15220	TREZZANO SUL NAVIGLIO	218,5	1.115.218	23,38
15221	TREZZO SULL'ADDA	194,6	1.537.488	36,19
15222	TRIBIANO	218,5	1.641.283	34,41
15223	TRIUGGIO	116,5	1.110.789	43,67
15224	TRUCCAZZANO	194,6	5.260.892	123,83
15226	TURBIGO	132,4	440.457	15,24
15227	USMATE VELATE	106,5	639.299	27,49
15229	VANZAGO	218,4	888.971	18,64
15230	VAPRIO D'ADDA	194,6	935.387	22,02
15231	VAREDO	135,7	330.927	11,17
15232	VEDANO AL LAMBRO	135,7	274.031	9,25
15233	VEDUGGIO CON COLZANO	116,5	223.044	8,77
15234	VERANO BRIANZA	116,5	352.124	13,84
15235	VERMEZZO	200,2	851.614	19,48
15236	VERNATE	255,2	2.246.523	40,32
15237	VIGNATE	218,4	1.502.845	31,51
15239	VILLASANTA	218,4	418.281	8,77
15241	VIMERCATE	218,5	3.166.673	66,39
15242	VIMODRONE	218,5	750.928	15,74
15243	VITTUONE	200,2	715.632	16,37
15244	VIZZOLO PREDABISSI	218,4	779.209	16,34
15246	ZELO SURREGIONE	200,3	695.869	15,91
15247	ZIBIDO SAN GIACOMO	255,2	5.615.961	100,80
15248	VILLA CORTESE	132,4	566.507	19,60
15249	VANZAGHELLO	132,2	129.046	4,47
16001	ADRARA SAN MARTINO	24,7	327.823	60,70
16002	ADRARA SAN ROCCO	24,7	131.868	24,42
16003	ALBANO SANT'ALESSANDRO	59,0	509.341	39,55
16004	ALBINO	40,4	576.310	65,34
16005	ALME'	59,0	188.346	14,62
16006	ALMENNO SAN BARTOLOMEO	59,0	484.670	37,63
16007	ALMENNO SAN SALVATORE	59,0	323.718	25,14
16008	ALZANO LOMBARDO	72,8	1.349.951	84,96
16009	AMBIVERE	59,0	270.050	20,97
16010	ANTEGNATE	209,1	5.001.127	109,53
16011	ARCENE	194,6	1.934.719	45,54
16012	ARDESIO	112,7	1.499.939	60,98
16013	ARZAGO D'ADDA	194,6	3.355.943	78,99
16014	AVERARA	52,9	92.747	8,03
16015	AVIATICO	40,4	198.979	22,56
16016	AZZANO SAN PAOLO	110,0	1.412.913	58,85
16017	AZZONE	144,1	457.851	14,55
16018	BAGNATICA	110,0	547.525	22,80
16019	BARBATA	209,1	3.832.588	83,93
16020	BARIANO	209,1	1.845.201	40,41
16021	BARZANA	59,0	55.751	4,33
16022	BEDULITA	15,8	85.093	24,69
16023	BERBENNO	15,8	170.114	49,36
16024	BERGAMO	59,0	2.329.203	180,85
16025	BERZO SAN FERMO	46,0	687.869	68,56
16026	BIANZANO	40,4	149.792	16,98
16027	BLELLO	52,9	96.628	8,36
16028	BOLGARE	151,8	2.640.739	79,67
16029	BOLTIERE	110,0	930.195	38,74
16030	BONATE SOPRA	110,0	1.131.584	47,13
16031	BONATE SOTTO	110,0	885.995	36,90
16032	BORGIO DI TERZO	45,9	95.302	9,50
16033	BOSSICO	46,0	652.885	65,08
16034	BOTTANUCO	109,9	714.171	29,75
16035	BRACCA	53,0	69.944	6,05
16036	BRANZI	52,9	318.147	27,54
16037	BREMBATE	110,0	1.298.131	54,07
16038	BREMBATE DI SOPRA	109,9	692.071	28,83
16039	BREMBILLA	52,9	800.326	69,27
16040	BRIGNANO GERA D'ADDA	194,6	4.833.010	113,76

Codice comune	Nome	VAA / U.L.A. al 2000 media CEE=21834,5	VAA al 2000 (euro)	Unità di Lavoro Agricolo al 2000
16041	BRUMANO	15,8	50.298	14,60
16042	BRUSAPORTO	110,0	601.879	25,07
16043	CALCINATE	209,1	4.166.754	91,25
16044	CALCIO	209,1	6.067.239	132,87
16046	CALUSCO D'ADDA	110,0	906.303	37,75
16047	CALVENZANO	194,6	1.731.611	40,76
16048	CAMERATA CORNELLO	52,9	1.037.512	89,80
16049	CANONICA D'ADDA	194,6	997.922	23,49
16050	CAPIZZONE	15,8	44.597	12,94
16051	CAPRIATE SAN GERVASIO	110,0	903.416	37,63
16052	CAPRINO BERGAMASCO	68,5	542.010	36,26
16053	CARAVAGGIO	194,6	8.377.616	197,19
16055	CAROBBO DEGLI ANGELI	59,0	822.433	63,86
16056	CARONA	52,9	177.254	15,34
16057	CARVICO	59,0	131.581	10,22
16058	CASAZZA	46,0	354.251	35,31
16059	CASIRATE D'ADDA	194,6	4.273.539	100,59
16060	CASNIGO	40,4	540.398	61,27
16061	CASSIGLIO	52,9	18.827	1,63
16062	CASTELLI CALEPIO	80,6	1.000.855	56,91
16063	CASTEL ROZZONE	194,5	426.473	10,04
16064	CASTIONE DELLA PRESOLANA	112,7	1.934.103	78,63
16065	CASTRO	46,0	14.975	1,49
16066	CAVERNAGO	209,2	743.117	16,27
16067	CAZZANO SANT'ANDREA	40,4	134.030	15,20
16068	CENATE SOPRA	59,0	786.120	61,04
16069	CENATE SOTTO	59,0	1.135.524	88,17
16070	CENE	40,4	751.482	85,20
16071	CERETE	112,7	389.187	15,82
16072	CHIGNOLO D'ISOLA	110,0	567.534	23,64
16073	CHIUDUNO	80,6	838.178	47,66
16074	CISANO BERGAMASCO	68,5	380.944	25,49
16075	CISERANO	110,0	807.947	33,65
16076	CIVIDATE AL PIANO	209,1	3.927.442	86,01
16077	CLUSONE	112,7	3.547.351	144,22
16078	COLERE	144,0	238.056	7,57
16079	COLOGNO AL SERIO	209,1	5.488.270	120,19
16080	COLZATE	40,4	173.782	19,70
16081	COMUN NUOVO	110,0	743.041	30,95
16082	CORNA IMAGNA	15,8	51.227	14,86
16083	CORTENOVA	209,1	1.999.315	43,79
16084	COSTA DI MEZZATE	110,0	943.833	39,31
16085	COSTA VALLE IMAGNA	15,8	47.112	13,67
16086	COSTA VOLPINO	46,0	237.110	23,63
16087	COVO	209,1	4.919.715	107,74
16088	CREVARO	84,2	571.706	31,09
16089	CURNO	110,0	1.607.831	66,97
16090	CUSIO	52,9	90.304	7,82
16091	DALMINE	110,0	1.410.026	58,73
16092	DOSSENA	52,9	390.342	33,78
16093	ENDINE GAIANO	46,0	516.442	51,48
16094	ENTRATICO	56,9	204.851	16,50
16096	FARA GERA D'ADDA	194,6	3.528.928	83,06
16097	FARA OLIVANA CON SOLA	209,1	2.209.470	48,39
16098	FILAGO	110,0	262.513	10,93
16099	FINO DEL MONTE	112,6	186.128	7,57
16100	FIORANO AL SERIO	40,4	79.357	9,00
16101	FONTANELLA	209,1	7.429.461	162,71
16102	FONTENO	46,0	153.622	15,31
16103	FOPPOLO	52,9	144.534	12,51
16104	FORESTO SPARSO	84,2	2.930.801	159,40
16105	FORNOVO SAN GIOVANNI	194,6	3.161.996	74,43
16106	FUIPIANO VALLE IMAGNA	15,8	65.273	18,94
16107	GANDELLINO	112,6	705.350	28,68
16108	GANDINO	40,4	477.022	54,08
16109	GANDOSSO	84,2	799.580	43,49
16110	GAVERINA TERME	46,0	393.020	39,17
16111	GAZZANIGA	40,4	277.714	31,49

Codice comune	Nome	VAA / U.L.A. al 2000 media CEE=21834,5	VAA al 2000 (euro)	Unità di Lavoro Agricolo al 2000
16112	GEROSA	52,9	151.193	13,09
16113	GHISALBA	209,1	2.718.008	59,52
16114	GORLAGO	59,0	571.393	44,37
16115	GORLE	110,0	253.852	10,57
16116	GORNO	112,7	1.974.694	80,28
16117	GRASSOBBIO	110,0	337.873	14,07
16118	GROMO	112,7	1.650.984	67,12
16119	GRONE	46,0	616.278	61,43
16120	GRUMELLO DEL MONTE	80,5	1.432.522	81,46
16121	ISOLA DI FONDRA	52,9	173.517	15,02
16122	ISSO	209,1	2.313.601	50,67
16123	LALLIO	109,9	130.012	5,42
16124	LEFFE	40,4	443.597	50,30
16125	LENNA	52,9	147.744	12,79
16126	LEVATE	110,0	848.265	35,33
16127	LOCATELLO	15,8	60.329	17,51
16128	LOVERE	45,9	81.533	8,13
16129	LURANO	194,6	1.124.578	26,47
16130	LUZZANA	45,9	110.027	10,97
16131	MADONE	110,0	204.675	8,52
16132	MAPELLO	59,0	654.432	50,81
16133	MARTINENGO	209,1	9.923.303	217,32
16134	MEZZOLDO	52,9	90.112	7,80
16135	MISANO DI GERA D'ADDA	194,6	2.660.833	62,63
16136	MOIO DE'CALVI	53,0	37.128	3,21
16137	MONASTEROLO DEL CASTELLO	45,9	292.020	29,11
16139	MONTELLO	110,2	46.689	1,94
16140	MORENGO	209,1	2.712.707	59,41
16141	MORNICO AL SERIO	209,1	3.439.541	75,33
16142	MOZZANICA	194,6	2.200.009	51,78
16143	MOZZO	110,0	391.331	16,30
16144	NEMBRO	72,8	894.631	56,30
16145	OLMO AL BREMBO	52,9	137.540	11,90
16146	OLTRE IL COLLE	52,9	916.021	79,28
16147	OLTRESSENDA ALTA	112,6	582.352	23,68
16148	ONETA	112,6	1.054.149	42,86
16149	ONORE	112,6	442.628	18,00
16150	ORIO AL SERIO	109,4	17.919	0,75
16151	ORNICA	52,9	41.200	3,57
16152	OSIO SOPRA	110,0	1.581.650	65,88
16153	OSIO SOTTO	110,0	762.752	31,77
16154	PAGAZZANO	194,6	1.110.838	26,15
16155	PALADINA	59,0	69.155	5,37
16156	PALAZZAGO	59,0	1.013.022	78,66
16157	PALOSCO	151,8	2.116.165	63,85
16158	PARRE	112,7	1.236.810	50,28
16159	PARZANICA	24,7	188.543	34,91
16160	PEDRENGO	110,0	381.475	15,89
16161	PEIA	40,4	109.711	12,44
16162	PIANICO	46,0	271.013	27,01
16163	PIARIO	112,6	149.005	6,06
16164	PIAZZA BREMBANA	52,8	20.073	1,74
16165	PIAZZATORRE	52,9	35.116	3,04
16166	PIAZZOLO	53,0	31.714	2,74
16167	POGNANO	194,6	1.873.417	44,10
16168	PONTE NOSSA	112,6	88.730	3,61
16169	PONTERANICA	59,0	193.580	15,03
16170	PONTE SAN PIETRO	109,9	304.324	12,68
16171	PONTIDA	68,5	621.582	41,59
16172	PONTIROLO NUOVO	194,6	3.268.570	76,94
16173	PRADALUNGA	40,4	35.034	3,97
16174	PREDORE	24,7	202.852	37,56
16175	PREMOLO	112,7	490.563	19,94
16176	PRESEZZO	110,0	231.951	9,66
16177	PUMENENGO	209,1	4.503.570	98,63
16178	RANICA	72,8	666.147	41,92
16179	RANZANICO	46,0	122.091	12,17
16180	RIVA DI SOLTO	46,0	683.293	68,11

Codice comune	Nome	VAA / U.L.A. al 2000 media CEE=21834,5	VAA al 2000 (euro)	Unità di Lavoro Agricolo al 2000
16182	ROGNO	46,0	596.145	59,42
16183	ROMANO DI LOMBARDIA	209,1	8.343.163	182,72
16184	RONCOBELLO	52,5	5.270	0,46
16185	RONCOLA	15,8	201.636	58,51
16186	ROTA D'IMAGNA	15,8	74.576	21,64
16187	ROVETTA	112,6	1.308.712	53,21
16188	SAN GIOVANNI BIANCO	52,9	1.346.557	116,55
16189	SAN PAOLO D'ARGON	59,0	732.772	56,90
16190	SAN PELLEGRINO TERME	52,9	1.169.638	101,23
16191	SANTA BRIGIDA	52,9	136.198	11,79
16192	SANT'OMOBONO IMAGNA	15,8	69.074	20,04
16193	SARNICO	84,2	568.046	30,89
16194	SCANZOROSCIATE	59,0	1.139.636	88,49
16195	SCHILPARIO	144,1	1.024.620	32,57
16196	SEDRINA	52,9	560.267	48,49
16197	SELVINO	40,5	18.724	2,12
16198	SERIATE	110,0	2.182.732	90,91
16199	SERINA	52,9	770.816	66,71
16200	SOLTO COLLINA	46,0	563.906	56,21
16201	SONGAVAZZO	112,7	260.070	10,57
16202	SORISOLE	59,0	1.868.296	145,06
16203	SOTTO IL MONTE GIOVANNI XXIII	59,0	622.765	48,35
16204	SOVERE	46,0	1.774.041	176,83
16205	SPINONE AL LAGO	46,0	179.122	17,85
16206	SPIRANO	209,1	2.932.707	64,23
16207	STEZZANO	110,0	2.525.483	105,19
16208	STROZZA	15,8	33.737	9,79
16209	SUISIO	110,0	178.692	7,44
16210	TALEGGIO	52,9	716.155	61,98
16211	TAVERNOLA BERGAMASCA	24,7	149.625	27,71
16212	TELGATE	151,8	2.359.693	71,19
16213	TERNO D'ISOLA	109,9	495.460	20,64
16214	TORRE BOLDONE	59,0	499.889	38,81
16216	TORRE DE'ROVERI	59,0	603.648	46,87
16217	TORRE PALLAVICINA	209,1	3.863.070	84,60
16218	TRESCORE BALNEARIO	59,0	1.210.393	93,98
16219	TREVIGLIO	194,6	11.996.560	282,37
16220	TREVIOLIO	110,0	2.673.016	111,33
16221	UBIALE CLANEZZO	52,9	84.316	7,30
16222	URGNANO	209,1	8.187.535	179,31
16223	VALBONDIONE	112,7	740.944	30,12
16224	VALBREMBO	110,0	765.340	31,88
16225	VALGOGLIO	112,7	911.570	37,06
16226	VALLEVE	52,9	132.557	11,47
16227	VALNEGRA	53,0	10.539	0,91
16228	VALSECCA	15,8	114.486	33,22
16229	VALTORTA	52,9	459.663	39,78
16230	VEDESETA	52,9	289.595	25,06
16232	VERDELLINO	109,9	205.471	8,56
16233	VERDELLO	110,0	2.104.287	87,65
16234	VERTOVA	40,4	330.046	37,42
16235	VIADANICA	24,7	119.575	22,14
16236	VIGANO SAN MARTINO	45,9	87.148	8,69
16237	VIGOLO	24,7	486.472	90,08
16238	VILLA D'ADDA	59,0	490.010	38,05
16239	VILLA D'ALME'	59,0	711.892	55,27
16240	VILLA DI SERIO	72,8	376.128	23,67
16241	VILLA D'OGNA	112,6	397.652	16,17
16242	VILLONGO	84,2	493.638	26,85
16243	VILMINORE DI SCALVE	144,1	1.842.490	58,57
16244	ZANDOBBIO	59,0	337.015	26,17
16245	ZANICA	110,0	4.074.878	169,72
16246	ZOGNO	52,9	1.811.729	156,81
16247	COSTA DI SERINA	52,9	298.793	25,86
16248	ALGUA	52,9	63.380	5,49
16249	CORNALBA	52,9	99.646	8,62
16250	MEDOLAGO	110,0	413.232	17,21
16251	SOLZA	110,1	68.291	2,84

Codice comune	Nome	VAA / U.L.A. al 2000 media CEE=21834,5	VAA al 2000 (euro)	Unità di Lavoro Agricolo al 2000
17001	ACQUAFREDDA	215,2	3.241.279	68,97
17002	ADRO	80,5	1.842.533	104,77
17003	AGNOSINE	71,6	436.062	27,91
17004	ALFIANELLO	266,7	5.737.514	98,53
17005	ANFO	71,5	163.515	10,47
17006	ANGOLO TERME	82,7	1.098.251	60,80
17007	ARTOGNE	46,0	1.828.161	182,22
17008	AZZANO MELLA	216,4	5.171.564	109,44
17009	BAGNOLO MELLA	237,0	16.632.838	321,40
17010	BAGOLINO	82,4	2.400.954	133,45
17011	BARBARIGA	216,4	4.017.538	85,02
17012	BARGHE	71,6	349.186	22,35
17013	BASSANO BRESCIANO	237,0	2.247.710	43,43
17014	BEDIZZOLE	157,8	9.461.342	274,53
17015	BERLINGO	169,3	1.521.948	41,18
17016	BERZO DEMO	55,4	1.068.839	88,30
17017	BERZO INFERIORE	82,7	917.144	50,77
17018	BIENNO	82,7	774.536	42,88
17019	BIONE	71,6	977.139	62,54
17020	BORGO SAN GIACOMO	257,8	12.005.998	213,29
17021	BORGOSATOLLO	216,4	2.822.367	59,73
17022	BORNO	82,7	1.937.575	107,26
17023	BOTTICINO	97,8	1.540.104	72,11
17024	BOVEGNO	77,4	3.113.400	184,23
17025	BOVEZZO	27,5	83.076	13,82
17026	BRANDICO	257,8	2.499.694	44,41
17027	BRAONE	82,7	140.886	7,80
17028	BRENO	82,7	1.803.055	99,81
17029	BRESCIA	97,8	6.004.379	281,13
17030	BRIONE	77,4	308.096	18,23
17031	CAINO	27,5	273.208	45,45
17032	CALCINATO	157,8	8.930.472	259,13
17033	CALVAGESE DELLA RIVIERA	123,9	801.268	29,61
17034	CALVISANO	215,2	23.481.836	499,66
17035	CAPO DI PONTE	82,7	1.629.513	90,21
17036	CAPOVALLE	71,6	324.568	20,77
17037	CAPRIANO DEL COLLE	216,4	4.976.810	105,32
17038	CAPRIOLO	80,5	1.376.449	78,27
17039	CARPENEDOLO	215,2	15.218.853	323,84
17040	CASTEGNATO	216,4	4.170.168	88,25
17041	CASTELCOVATI	169,3	1.711.214	46,30
17042	CASTEL MELLA	97,8	986.177	46,17
17043	CASTENEDOLO	216,4	9.027.265	191,04
17044	CASTO	71,6	391.490	25,06
17045	CASTREZZATO	169,3	4.503.470	121,84
17046	CAZZAGO SAN MARTINO	169,3	14.062.577	380,47
17047	CEDEGOLO	55,4	616.178	50,90
17048	CELLATICA	97,8	747.780	35,01
17049	CERVENO	82,7	436.215	24,15
17050	CETO	82,7	665.033	36,82
17051	CEVO	55,4	226.857	18,74
17052	CHIARI	169,3	18.920.366	511,90
17053	CIGOLE	255,6	5.641.231	101,08
17054	CIMBERGO	82,7	380.564	21,07
17055	CIVIDATE CAMUNO	82,7	235.709	13,05
17056	COCCAGLIO	169,3	5.065.292	137,04
17057	COLLEBEATO	97,8	276.388	12,94
17058	COLLIO	77,4	2.174.679	128,69
17059	COLOGNE	169,3	5.338.388	144,43
17060	COMEZZANO-CIZZAGO	169,3	5.001.386	135,32
17061	CONCESIO	97,8	1.518.939	71,12
17062	CORTE FRANCA	84,2	2.285.755	124,32
17063	CORTENO GOLGI	55,4	1.641.352	135,60
17064	CORZANO	257,8	5.069.873	90,07
17065	DARFO BOARIO TERME	82,7	1.814.815	100,47
17066	DELLO	216,4	7.216.286	152,71
17067	DESENZANO DEL GARDA	123,9	7.047.273	260,45
17068	EDOLO	55,4	953.653	78,78



Codice comune	Nome	VAA / U.L.A. al 2000 media CEE=21834,5	VAA al 2000 (euro)	Unità di Lavoro Agricolo al 2000
17069	ERBUSCO	80,5	5.724.037	325,49
17070	ESINE	82,7	2.200.921	121,84
17071	FIESSE	255,6	5.960.340	106,80
17072	FLERO	216,4	3.765.965	79,70
17073	GAMBARA	255,6	16.260.018	291,35
17074	GARDONE RIVIERA	53,6	160.251	13,69
17075	GARDONE VAL TROMPIA	77,4	413.410	24,46
17076	GARGNANO	53,6	1.058.304	90,39
17077	GAVARDO	91,8	3.850.566	192,20
17078	GHEDI	215,2	19.545.495	415,90
17079	GIANICO	82,7	1.499.638	83,02
17080	GOTTOLENGO	255,6	17.719.731	317,50
17081	GUSSAGO	97,8	3.166.110	148,24
17082	IDRO	71,6	217.092	13,89
17083	INCUDINE	85,7	170.549	9,12
17084	IRMA	77,4	39.379	2,33
17085	ISEO	24,7	364.994	67,59
17086	ISORELLA	215,2	10.877.012	231,45
17087	LAVENONE	71,6	276.304	17,68
17088	LENO	237,0	30.837.505	595,88
17089	LIMONE SUL GARDA	88,2	144.427	7,50
17090	LODRINO	77,4	239.988	14,20
17091	LOGRATO	257,8	4.323.933	76,81
17092	LONATO	123,9	16.430.810	607,25
17093	LONGHENA	216,4	1.588.990	33,63
17094	LOSINE	82,7	154.742	8,57
17095	LOZIO	82,7	206.498	11,43
17096	LUMEZZANE	77,4	611.357	36,18
17097	MACCLODIO	257,8	2.303.873	40,93
17098	MAGASA	53,6	215.350	18,39
17099	MAIRANO	216,4	4.988.174	105,56
17100	MALEGNO	82,7	567.513	31,42
17101	MALONNO	55,4	2.224.305	183,76
17102	MANERBA DEL GARDA	91,8	1.281.418	63,96
17103	MANERBIO	237,0	9.262.925	178,99
17104	MARCHENO	77,4	553.970	32,78
17105	MARMENTINO	77,4	1.020.633	60,40
17106	MARONE	24,7	491.600	91,03
17107	MAZZANO	216,4	5.823.226	123,23
17108	MILZANO	255,6	3.447.033	61,76
17109	MONIGA DEL GARDA	123,9	1.077.818	39,83
17110	MONNO	55,4	872.095	72,05
17111	MONTE ISOLA	24,7	537.706	99,57
17112	MONTICELLI BRUSATI	97,8	2.083.494	97,55
17113	MONTICHIARI	215,2	34.819.104	740,90
17114	MONTIRONE	216,4	3.961.502	83,83
17115	MURA	71,6	658.531	42,15
17116	MUSCOLINE	91,8	2.152.393	107,44
17117	NAVE	27,5	483.204	80,38
17118	NIARDO	82,7	943.509	52,23
17119	NUVOLENTO	91,8	940.753	46,96
17120	NUVOLERA	91,8	1.468.904	73,32
17121	ODOLO	71,6	127.366	8,15
17122	OFFLAGA	237,0	12.288.696	237,46
17123	OME	97,8	898.771	42,08
17124	ONO SAN PIETRO	82,7	820.674	45,43
17125	ORZINUOVI	257,8	17.902.567	318,04
17126	ORZIVECCHI	257,8	4.225.672	75,07
17127	OSPITALETTO	216,4	2.943.648	62,29
17128	OSSIMO	82,7	352.252	19,50
17129	PADENGHE SUL GARDA	123,9	2.049.840	75,76
17130	PADERNO FRANCIACORTA	216,4	1.695.771	35,89
17131	PAISCO LOVENO	55,5	97.117	8,02
17132	PAITONE	91,8	754.347	37,65
17133	PALAZZOLO SULL'OGLIO	151,8	5.395.959	162,80
17134	PARATICO	84,2	682.326	37,11
17135	PASPARDO	82,7	115.795	6,41
17136	PASSIRANO	97,8	3.415.399	159,91

Codice comune	Nome	VAA / U.L.A. al 2000 media CEE=21834,5	VAA al 2000 (euro)	Unità di Lavoro Agricolo al 2000
17137	PAVONE DEL MELLA	255,6	5.675.710	101,70
17138	SAN PAOLO	237,0	9.273.868	179,20
17139	PERTICA ALTA	71,6	228.753	14,64
17140	PERTICA BASSA	71,6	322.949	20,67
17141	PEZZAZE	77,4	775.880	45,91
17142	PIAN CAMUNO	46,0	812.705	81,01
17143	PISOONE	46,0	1.097.071	109,35
17144	POLAVENO	77,4	586.622	34,71
17145	POLPENAZZE DEL GARDA	91,8	2.046.896	102,17
17146	POMPIANO	257,8	5.913.141	105,05
17147	PONCARALE	216,4	9.395.025	198,82
17148	PONTE DI LEGNO	85,6	166.981	8,93
17149	PONTEVICO	266,7	13.539.558	232,52
17150	PONTOGLIO	151,8	4.507.879	136,00
17151	POZZOLENGO	123,9	5.088.756	188,07
17152	PRALBOINO	255,6	5.776.835	103,51
17153	PRESEGLIE	71,6	464.502	29,73
17154	PRESTINE	82,7	322.817	17,87
17155	PREVALLE	91,8	1.894.963	94,59
17156	PROVAGLIO D'ISEO	84,2	1.334.844	72,60
17157	PROVAGLIO VAL SABBIA	71,5	314.916	20,16
17158	PUEGNAGO SUL GARDA	91,8	3.380.813	168,75
17159	QUINZANO D'OGGIO	274,8	12.111.069	201,82
17160	REMEDELLO	202,9	6.227.276	140,60
17161	REZZATO	97,8	1.434.544	67,17
17162	ROCCAFRANCA	169,3	6.317.057	170,91
17163	RODENGO-SAIANO	97,8	1.870.867	87,60
17164	ROE' VOLCIANO	91,8	721.285	36,00
17165	RONCADELLE	216,4	3.412.703	72,22
17166	ROVATO	169,3	9.388.078	254,00
17167	RUDIANO	169,3	4.186.851	113,28
17168	SABBIO CHIESE	71,6	580.660	37,16
17169	SALE MARASINO	24,7	431.410	79,88
17170	SALO'	91,8	1.329.514	66,36
17171	SAN FELICE DEL BENACO	91,8	1.827.096	91,20
17172	SAN GERVASIO BRESCIANO	237,0	1.983.564	38,33
17173	SAN ZENO NAVIGLIO	97,8	730.423	34,20
17174	SAREZZO	77,4	355.393	21,03
17175	SAVIORE DELL'ADAMELLO	55,4	605.990	50,06
17176	SELLERO	55,4	465.860	38,49
17177	SENIGA	266,7	4.453.792	76,49
17178	SERLE	40,5	403.930	45,71
17179	SIRMIONE	123,9	1.164.318	43,03
17180	SOIANO DEL LAGO	123,9	1.210.652	44,74
17181	SONICO	55,4	478.408	39,52
17182	SULZANO	24,7	197.769	36,62
17183	TAVERNOLE SUL MELLA	77,4	861.365	50,97
17184	TEMU'	85,7	578.500	30,93
17185	TIGNALE	53,6	538.084	45,96
17186	TORBOLE CASAGLIA	216,4	4.058.684	85,89
17187	TOSCOLANO-MADERNO	53,6	1.135.152	96,95
17188	TRAVAGLIATO	216,4	9.376.607	198,43
17189	TREMOSINE	88,2	2.413.644	125,28
17190	TRENZANO	169,3	6.253.304	169,19
17191	TREVISO BRESCIANO	71,6	363.763	23,28
17192	URAGO D'OGGIO	169,3	3.333.849	90,20
17193	VALLIO TERME	40,5	165.266	18,70
17194	VALVESTINO	53,6	181.805	15,53
17195	VEROLANUOVA	237,0	10.392.895	200,82
17196	VEROLAVECCHIA	237,0	8.854.367	171,09
17197	VESTONE	71,5	198.369	12,70
17198	VEZZA D'OGGIO	85,7	1.194.770	63,87
17199	VILLA CARCINA	77,4	365.763	21,64
17200	VILLACHIARA	257,8	5.917.575	105,13
17201	VILLANUOVA SUL CLISI	91,8	285.922	14,27
17202	VIONE	85,7	538.635	28,80
17203	VISANO	215,2	4.548.976	96,80
17204	VOBARNO	40,5	1.249.386	141,37

Codice comune	Nome	VAA / U.L.A. al 2000 media CEE=21834,5	VAA al 2000 (euro)	Unità di Lavoro Agricolo al 2000
17205	ZONE	24,7	132.898	24,61
17206	PIANCOGNO	82,7	807.342	44,69
18001	ALAGNA	255,1	1.165.882	20,93
18002	ALBAREDO ARNABOLDI	130,7	791.588	27,74
18003	ALBONESE	174,7	823.885	21,60
18004	ALBUZZANO	255,1	1.754.252	31,49
18005	ARENA PO	130,7	1.624.707	56,93
18006	BADIA PAVESE	199,1	1.037.357	23,86
18007	BAGNARIA	58,0	658.821	52,04
18008	BARBIANELLO	130,7	1.181.229	41,39
18009	BASCAPE'	218,5	3.739.609	78,40
18010	BASTIDA DE'DOSSI	141,3	104.873	3,40
18011	BASTIDA PANCARANA	141,5	407.710	13,20
18012	BATTUDA	255,2	1.198.454	21,51
18013	BELGIOIOSO	199,1	2.836.596	65,24
18014	BEREGUARDO	255,1	1.909.025	34,27
18015	BORGARELLO	255,2	606.850	10,89
18016	BORGO PRIOLO	71,4	5.234.118	335,95
18017	BORGORATTO MORMOROLO	71,4	1.664.796	106,86
18018	BORGO SAN SIRO	200,3	2.357.033	53,90
18019	BORNASCO	255,1	2.911.355	52,26
18020	BOSNASCO	87,8	838.101	43,72
18021	BRALLO DI PREGOLA	58,0	525.335	41,50
18022	BREME	227,1	1.791.331	36,13
18023	BRESSANA BOTTARONE	141,5	604.138	19,56
18024	BRONI	130,7	3.637.398	127,46
18025	CALVIGNANO	71,4	528.683	33,93
18026	CAMPOSPINOSO	130,7	443.005	15,52
18027	CANDIA LOMELLINA	174,7	2.725.461	71,46
18028	CANEVINO	87,8	1.083.235	56,51
18029	CANNETO PAVESE	87,8	2.698.709	140,78
18030	CARBONARA AL TICINO	255,1	2.395.983	43,01
18031	CASANOVA LONATI	130,7	530.683	18,60
18032	CASATISMA	141,4	537.936	17,42
18033	CASEI GEROLA	141,4	1.760.297	57,00
18034	CASORATE PRIMO	255,2	1.380.486	24,78
18035	CASSOLNOVO	200,3	7.743.942	177,09
18036	CASTANA	87,8	1.449.666	75,62
18037	CASTEGGIO	71,4	2.707.628	173,79
18038	CASTELLETTO DI BRANDUZZO	141,4	539.729	17,48
18039	CASTELLO D'AGOGNA	174,7	868.004	22,76
18040	CASTELNOVETTO	174,7	1.991.713	52,22
18041	CAVA MANARA	255,2	1.656.305	29,73
18042	CECIMA	113,0	1.517.868	61,53
18043	CERANOVA	255,2	1.046.914	18,79
18044	CERETTO LOMELLINA	174,7	540.823	14,18
18045	CERGNAGO	174,7	1.143.318	29,98
18046	CERTOSA DI PAVIA	255,2	2.391.132	42,92
18047	CERVESINA	141,4	600.936	19,46
18048	CHIGNOLO PO	199,1	3.215.734	73,96
18049	CIGOGNOLA	87,8	4.364.816	227,69
18050	CILAVEGNA	174,7	1.511.773	39,64
18051	CODEVILLA	71,4	1.363.504	87,52
18052	CONFIENZA	174,7	3.102.930	81,36
18053	COPIANO	199,1	543.918	12,51
18054	CORANA	141,4	1.286.898	41,67
18055	CORNALE	141,5	127.922	4,14
18056	CORTEOLONA	199,1	780.271	17,95
18057	CORVINO SAN QUIRICO	71,4	843.348	54,13
18058	COSTA DE'NOBILI	199,1	3.126.133	71,90
18059	COZZO	174,7	1.723.990	45,20
18060	CURA CARPIGNANO	255,2	1.527.867	27,42
18061	DORNO	255,2	5.033.829	90,35
18062	FERRERA ERBOGNONE	227,1	1.454.608	29,34
18063	FILIGHERA	199,1	1.070.349	24,62
18064	FORTUNAGO	71,4	1.215.377	78,01
18065	FRASCAROLO	227,1	3.102.246	62,57
18066	GALLIAVOLA	227,0	838.723	16,92

Codice comune	Nome	VAA / U.L.A. al 2000 media CEE=21834,5	VAA al 2000 (euro)	Unità di Lavoro Agricolo al 2000
18067	GAMBARANA	227,1	1.635.304	32,98
18068	GAMBOLO'	200,3	5.333.966	121,98
18069	GARLASCO	255,2	6.841.211	122,79
18070	GENZONE	199,1	480.819	11,06
18071	GERENZAGO	199,2	1.126.237	25,90
18072	GIUSSAGO	255,2	2.972.572	53,35
18073	GODIASCO	71,4	2.798.390	179,61
18074	GOLFERENZO	87,8	1.807.910	94,31
18075	GRAVELLONA LOMELLINA	200,3	2.778.580	63,54
18076	GROPELLO CAIROLI	255,2	4.832.392	86,74
18077	INVERNO E MONTELEONE	199,2	2.303.314	52,97
18078	LANDRIANO	218,5	3.494.376	73,26
18079	LANGOSCO	174,7	2.024.131	53,07
18080	LARDIRAGO	255,3	634.802	11,39
18081	LINAROLO	255,2	1.386.723	24,89
18082	LIRIO	87,8	1.023.701	53,40
18083	LOMELLO	227,1	2.747.433	55,42
18084	LUNGAVILLA	141,5	778.285	25,20
18085	MAGHERNO	199,1	832.013	19,14
18086	MARCIGNAGO	255,2	1.570.603	28,19
18087	MARZANO	255,2	1.216.472	21,83
18088	MEDE	227,1	2.875.297	57,99
18089	MENCONICO	58,0	686.327	54,21
18090	MEZZANA BIGLI	227,1	3.947.547	79,62
18091	MEZZANA RABATTONI	255,1	1.030.051	18,49
18092	MEZZANINO	130,7	1.185.843	41,55
18093	MIRADOLO TERME	199,1	4.152.673	95,51
18094	MONTALTO PAVESE	71,4	3.945.550	253,25
18095	MONTEBELLO DELLA BATTAGLIA	71,4	1.308.207	83,97
18096	MONTECALVO VERSIGGIA	87,8	4.064.438	212,02
18097	MONTESCANO	87,8	1.305.955	68,12
18098	MONTESEGALE	71,4	876.358	56,25
18099	MONTECELLI PAVESE	199,1	2.083.548	47,92
18100	MONTU' BECCARIA	87,8	4.862.160	253,63
18101	MORNICO LOSANA	71,4	1.713.698	109,99
18102	MORTARA	174,7	4.972.563	130,38
18103	NICORVO	174,7	1.066.780	27,97
18104	OLEVANO DI LOMELLINA	174,7	1.074.371	28,17
18105	OLIVA GESSI	71,4	718.412	46,11
18106	OTTOBIANO	227,1	2.989.594	60,30
18107	PALESTRO	174,7	2.113.636	55,42
18108	PANCARANA	141,4	698.894	22,63
18109	PARONA	174,7	929.045	24,36
18110	PAVIA	255,2	7.173.627	128,76
18111	PIETRA DE'GIORGI	87,8	3.501.359	182,65
18112	PIEVE ALBIGNOLA	227,1	1.762.140	35,54
18113	PIEVE DEL CAIRO	227,1	3.711.964	74,87
18114	PIEVE PORTO MORONE	199,1	2.582.755	59,40
18115	PINAROLO PO	130,7	904.232	31,69
18116	PIZZALE	141,5	798.133	25,84
18117	PONTE NIZZA	113,0	1.994.299	80,85
18118	PORTALBERA	130,7	382.897	13,42
18119	REA	130,6	166.245	5,83
18120	REDAVALLE	87,8	900.179	46,96
18121	RETORBIDO	71,4	586.112	37,62
18122	RIVANAZZANO	71,4	1.717.122	110,21
18123	ROBBIO	174,7	4.434.428	116,27
18124	ROBECCO PAVESE	141,4	654.717	21,20
18125	ROCCA DE'GIORGI	87,8	1.049.851	54,76
18126	ROCCA SUSELLA	71,4	480.363	30,83
18127	ROGNANO	255,2	1.257.591	22,57
18128	ROMAGNESE	58,0	480.560	37,96
18129	RONCARO	255,1	662.291	11,89
18130	ROSASCO	174,7	2.211.047	57,97
18131	ROVESCALA	87,8	3.183.177	166,05
18132	RUINO	113,0	4.698.538	190,47
18133	SAN CIPRIANO PO	130,8	309.181	10,83
18134	SAN DAMIANO AL COLLE	87,8	1.856.396	96,84

Codice comune	Nome	VAA / U.L.A. al 2000 media CEE=21834,5	VAA al 2000 (euro)	Unità di Lavoro Agricolo al 2000
18135	SAN GENESIO ED UNITI	255,2	1.566.675	28,12
18136	SAN GIORGIO DI LOMELLINA	227,1	2.964.926	59,80
18137	SAN MARTINO SICCOMARIO	255,2	1.497.605	26,88
18138	SANNAZZARO DE'BURGONDI	227,0	2.103.385	42,43
18139	SANTA CRISTINA E BISSONE	199,1	2.419.598	55,65
18140	SANTA GIULETTA	87,8	1.831.279	95,53
18141	SANT'ALESSIO CON VIALONE	255,1	1.912.490	34,33
18142	SANTA MARGHERITA DI STAFFORA	58,0	209.966	16,59
18143	SANTA MARIA DELLA VERSA	87,8	7.015.357	365,95
18144	SANT'ANGELO LOMELLINA	174,7	1.264.608	33,16
18145	SAN ZENONE AL PO	199,1	433.945	9,98
18146	SARTIRANA LOMELLINA	227,1	2.850.629	57,50
18147	SCALDASOLE	227,1	1.744.872	35,19
18148	SEMIANA	227,0	742.516	14,98
18149	SILVANO PIETRA	141,5	1.242.849	40,24
18150	SIZIANO	255,2	1.538.493	27,61
18151	SOMMO	255,1	1.841.109	33,05
18152	SPESSA	199,1	509.123	11,71
18153	STRADELLA	87,8	2.716.514	141,71
18154	SUARDI	227,0	790.619	15,95
18155	TORRAZZA COSTE	71,4	2.190.702	140,61
18156	TORRE BERETTI E CASTELLARO	227,1	1.185.107	23,90
18157	TORRE D'ARESE	199,2	829.309	19,07
18158	TORRE DE'NEGRI	199,1	856.351	19,70
18159	TORRE D'ISOLA	255,2	2.001.889	35,93
18160	TORREVECCHIA PIA	255,2	2.727.244	48,95
18161	TORRICELLA VERZATE	71,4	557.688	35,80
18162	TRAVACO' SICCOMARIO	255,1	1.047.838	18,81
18163	TRIVOLZIO	255,3	515.603	9,25
18164	TROMELLO	200,3	2.295.569	52,50
18165	TROVO	255,2	1.521.168	27,30
18166	VAL DI NIZZA	58,0	857.817	67,76
18167	VALEGGIO	227,1	1.346.479	27,16
18168	VALLE LOMELLINA	227,1	4.423.234	89,22
18169	VALLE SALIMBENE	255,1	605.002	10,86
18170	VALVERDE	58,0	418.620	33,07
18171	VARZI	58,0	1.789.961	141,39
18172	VELEZZO LOMELLINA	227,1	1.351.207	27,25
18173	VELLEZZO BELLINI	255,2	3.178.628	57,05
18174	VERRETTO	141,5	285.679	9,25
18175	VERRUA PO	130,7	1.296.831	45,44
18176	VIDIGULFO	255,2	2.716.618	48,76
18177	VIGEVANO	200,3	9.081.830	207,69
18178	VILLA BISCOSSI	227,1	873.669	17,62
18179	VILLANOVA D'ARDENGI	255,1	1.161.955	20,86
18180	VILLANTERIO	199,2	1.391.075	31,99
18181	VISTARINO	199,1	1.458.141	33,54
18182	VOGHERA	141,4	7.771.324	251,64
18183	VOLPARA	87,8	547.261	28,55
18184	ZAVATTARELLO	58,0	1.209.405	95,53
18185	ZECCONE	255,1	1.023.814	18,38
18186	ZEME	174,7	2.295.333	60,18
18187	ZENEVREDO	87,8	1.469.220	76,64
18188	ZERBO	199,1	798.660	18,37
18189	ZERBOLO'	255,2	3.055.733	54,85
18190	ZINASCO	255,2	5.001.257	89,77
19001	ACQUANEGRA CREMONESE	291,0	3.920.631	61,71
19002	AGNADELLO	194,6	4.324.624	101,79
19003	ANNICCO	298,2	3.660.152	56,22
19004	AZZANELLO	298,2	2.817.599	43,28
19005	BAGNOLO CREMASCO	224,8	3.676.085	74,88
19006	BONEMERSE	291,0	1.867.055	29,39
19007	BORDOLANO	274,9	1.109.217	18,48
19008	CA' D'ANDREA	202,8	3.403.240	76,84
19009	CALVATONE	202,8	3.634.445	82,06
19010	CAMISANO	224,8	5.719.914	116,52
19011	CAMPAGNOLA CREMASCA	224,8	1.685.381	34,33
19012	CAPERGNANICA	224,8	3.068.696	62,51

Codice comune	Nome	VAA / U.L.A. al 2000 media CEE=21834,5	VAA al 2000 (euro)	Unità di Lavoro Agricolo al 2000
19013	CAPPELLA CANTONE	298,2	4.449.792	68,34
19014	CAPPELLA DE'PICENARDI	291,0	3.561.024	56,05
19015	CAPRALBA	194,6	3.618.592	85,17
19016	CASALBUTTANO ED UNITI	291,0	5.740.265	90,34
19017	CASALE CREMASCO-VIDOLASCO	224,8	3.567.797	72,68
19018	CASALETTO CEREDANO	224,8	2.343.657	47,74
19019	CASALETTO DI SOPRA	257,8	4.668.195	82,93
19020	CASALETTO VAPRIO	224,8	1.542.694	31,43
19021	CASALMAGGIORE	226,0	18.365.161	372,17
19022	CASALMORANO	298,2	4.315.081	66,27
19023	CASTELDIDONE	226,0	2.626.283	53,22
19024	CASTEL GABBIANO	224,8	2.220.306	45,23
19025	CASTELLEONE	268,8	13.827.213	235,57
19026	CASTELVERDE	291,0	10.384.323	163,44
19027	CASTELVISCONTI	298,2	4.249.480	65,27
19028	CELLA DATI	291,0	4.767.089	75,03
19029	CHIEVE	224,8	3.236.420	65,93
19030	CICOGNOLO	291,1	1.689.754	26,59
19031	CINGIA DE'BOTTI	226,0	4.121.726	83,53
19032	CORTE DE'CORTESI CON CIGNONE	274,9	3.681.218	61,34
19033	CORTE DE'FRATI	291,0	3.979.380	62,63
19034	CREDERA RUBBIANO	224,8	3.767.071	76,74
19035	CREMA	224,8	9.602.193	195,60
19036	CREMONA	291,0	13.534.369	213,01
19037	CREMOSANO	224,8	2.080.061	42,37
19038	CROTTA D'ADDA	291,0	2.836.543	44,64
19039	CUMIGNANO SUL NAVIGLIO	298,2	3.871.532	59,46
19040	DEROVERE	291,0	2.330.986	36,69
19041	DOVERA	224,8	8.465.986	172,45
19042	DRIZZONA	202,9	2.647.740	59,78
19043	FIESCO	268,8	1.562.452	26,62
19044	FORMIGARA	298,2	4.859.595	74,64
19045	GABBIONETA-BINANUOVA	255,6	3.299.164	59,11
19046	GADESCO-PIEVE DELMONA	291,0	2.473.512	38,93
19047	GENIVOLTA	298,2	4.414.157	67,80
19048	GERRE DE'CAPRIOLI	291,0	1.278.512	20,12
19049	GOMBITO	268,8	2.314.717	39,44
19050	GRONTARDO	291,0	5.687.839	89,52
19051	GRUMELLO CREMONESE ED UNITI	291,0	7.718.231	121,48
19052	GUSSOLA	226,0	3.900.960	79,05
19053	ISOLA DOVARESE	202,9	868.991	19,62
19054	IZANO	224,9	2.538.249	51,70
19055	MADIGNANO	224,9	2.099.806	42,77
19056	MALAGNINO	291,0	2.192.149	34,50
19057	MARTIGNANA DI PO	226,0	2.233.855	45,27
19058	MONTE CREMASCO	224,9	935.305	19,05
19059	MONTODINE	268,8	4.344.687	74,02
19060	MOSCAZZANO	268,8	3.825.330	65,17
19061	MOTTA BALUFFI	226,0	2.345.159	47,53
19062	OFFANENGO	224,8	3.987.717	81,23
19063	OLMENETA	291,0	3.667.721	57,73
19064	OSTIANO	255,6	5.420.469	97,12
19065	PADERNO PONCHIELLI	291,0	6.525.866	102,71
19066	PALAZZO PIGNANO	224,8	3.286.493	66,95
19067	PANDINO	224,8	9.833.221	200,31
19068	PERSICO DOSIMO	291,0	7.444.509	117,17
19069	PESCAROLO ED UNITI	291,0	4.997.342	78,65
19070	PESSINA CREMONESE	255,6	6.780.214	121,49
19071	PIADENA	202,9	3.081.317	69,57
19072	PIANENGO	224,9	2.003.527	40,81
19073	PIERANICA	224,8	425.009	8,66
19074	PIEVE D'OLMI	291,0	4.365.858	68,71
19075	PIEVE SAN GIACOMO	291,0	4.587.417	72,20
19076	PIZZIGHETTONE	291,0	11.004.480	173,20
19077	POZZAGLIO ED UNITI	291,0	8.632.395	135,86
19078	QUINTANO	224,8	1.752.145	35,69
19079	RICENGO	224,8	4.629.709	94,31
19080	RIPALTA ARPINA	268,9	1.807.528	30,79

Codice comune	Nome	VAA / U.L.A. al 2000 media CEE=21834,5	VAA al 2000 (euro)	Unità di Lavoro Agricolo al 2000
19081	RIPALTA CREMASCA	224,8	2.331.647	47,50
19082	RIPALTA GUERINA	224,9	1.601.519	32,62
19083	RIVAROLO DEL RE ED UNITI	226,0	5.363.871	108,70
19084	RIVOLTA D'ADDA	194,6	12.448.575	293,01
19085	ROBECCO D'OGGIO	266,7	7.239.978	124,34
19086	ROMANENGO	224,8	4.278.995	87,16
19087	SALVIROLA	224,9	2.014.926	41,04
19088	SAN BASSANO	298,2	6.417.549	98,57
19089	SAN DANIELE PO	291,0	4.366.121	68,72
19090	SAN GIOVANNI IN CROCE	226,0	3.242.343	65,71
19091	SAN MARTINO DEL LAGO	226,0	1.462.911	29,65
19092	SCANDOLARA RAVARA	226,0	3.007.254	60,94
19093	SCANDOLARA RIPA D'OGGIO	291,0	3.077.334	48,43
19094	SERGNANO	224,8	5.076.498	103,41
19095	SESTO ED UNITI	291,0	8.218.519	129,35
19096	SOLAROLO RAINERIO	226,0	1.807.872	36,64
19097	SONCINO	257,8	24.884.437	442,07
19098	SORESINA	298,2	8.329.423	127,93
19099	SOSPIRO	291,0	5.554.007	87,41
19100	SPINADESCO	291,0	3.084.447	48,55
19101	SPINEDA	208,5	3.089.305	67,86
19102	SPINO D'ADDA	224,8	6.039.282	123,02
19103	STAGNO LOMBARDO	291,0	11.236.314	176,85
19104	TICENGO	224,9	2.454.794	50,00
19105	TORLINO VIMERCATI	224,8	1.137.836	23,18
19106	TORNATA	208,5	1.880.537	41,31
19107	TORRE DE'PICENARDI	202,9	3.056.526	69,01
19108	TORRICELLA DEL PIZZO	226,0	2.797.945	56,70
19109	TRESCORE CREMASCO	224,8	1.933.099	39,38
19110	TRIGOLO	298,2	6.700.469	102,91
19111	VAIANO CREMASCO	224,9	1.547.986	31,53
19112	VAILATE	194,6	2.758.423	64,93
19113	VESCOVATO	291,0	4.519.711	71,13
19114	VOLONGO	255,6	3.593.282	64,38
19115	VOLTIDO	202,9	2.864.804	64,68
20001	ACQUANEGRA SUL CHIESE	202,8	8.049.732	181,75
20002	ASOLA	202,8	22.117.939	499,39
20003	BAGNOLO SAN VITO	211,4	15.166.312	328,55
20004	BIGARELLO	211,4	5.345.599	115,80
20005	BORGOFORTE	211,4	11.074.954	239,92
20006	BORGOFRANCO SUL PO	170,2	2.871.451	77,28
20007	BOZZOLO	208,5	3.795.804	83,38
20008	CANNETO SULL'OGGIO	202,9	10.157.567	229,34
20009	CARBONARA DI PO	170,2	2.718.011	73,15
20010	CASALMORO	202,9	3.139.348	70,88
20011	CASALOLDO	202,9	6.924.011	156,33
20012	CASALROMANO	202,9	2.329.857	52,60
20013	CASTELBELFORTE	211,4	5.897.021	127,75
20014	CASTEL D'ARIO	165,1	3.763.891	104,39
20015	CASTEL GOFFREDO	202,9	10.850.261	244,98
20016	CASTELLUCCHIO	208,5	13.962.935	306,72
20017	CASTIGLIONE DELLE STIVIERE	153,5	11.340.582	338,33
20018	CAVRIANA	153,5	14.076.042	419,94
20019	CERESARA	202,8	8.573.477	193,58
20020	COMMESSAGGIO	208,5	2.671.219	58,68
20021	CURTATONE	211,4	15.758.119	341,37
20022	DOSOLO	203,3	4.702.629	105,94
20023	FELONICA	170,2	3.250.891	87,50
20024	GAZOLDO DEGLI IPPOLITI	202,8	4.101.628	92,61
20025	GAZZUOLO	208,5	4.658.212	102,33
20026	GOITO	211,4	27.333.200	592,13
20027	GONZAGA	161,2	20.144.044	572,21
20028	GUIDIZZOLO	154,2	8.612.229	255,73
20029	MAGNACAVALLO	159,7	5.261.089	150,89
20030	MANTOVA	211,4	8.040.122	174,17
20031	MARCARIA	208,5	29.117.461	639,63
20032	MARIANA MANTOVANA	202,9	1.812.356	40,92
20033	MARMIROLO	211,4	17.442.435	377,86



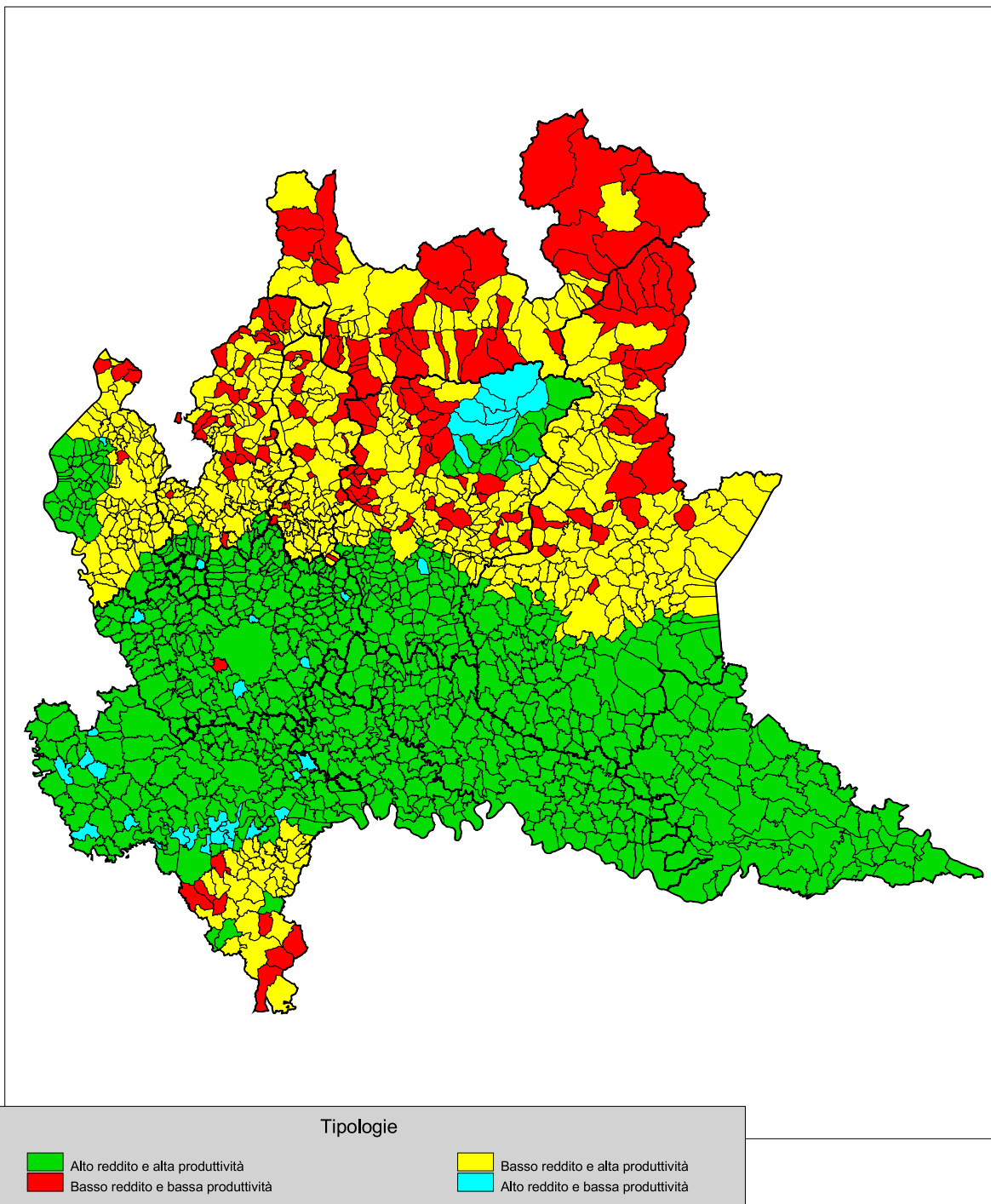
Codice comune	Nome	VAA / U.L.A. al 2000 media CEE=21834,5	VAA al 2000 (euro)	Unità di Lavoro Agricolo al 2000
20034	MEDOLE	154,2	5.323.786	158,08
20035	MOGLIA	161,2	10.315.128	293,01
20036	MONZAMBANO	153,5	11.705.967	349,23
20037	MOTTEGGIANA	161,2	5.674.868	161,20
20038	OSTIGLIA	159,7	3.427.009	98,28
20039	PEGOGNAGA	161,2	17.053.505	484,42
20040	PIEVE DI CORIANO	159,7	1.714.950	49,18
20041	PIUBEGA	202,9	7.033.828	158,81
20042	POGGIO RUSCO	159,7	5.794.571	166,18
20043	POMPONESCO	203,3	4.213.612	94,93
20044	PONTI SUL MINCIO	153,5	3.700.418	110,40
20045	PORTO MANTOVANO	211,4	9.038.845	195,81
20046	QUINGENTOLE	159,7	3.307.156	94,85
20047	QUISTELLO	159,7	14.878.516	426,71
20048	REDONDESCO	202,8	3.781.725	85,39
20049	REVERE	159,7	2.709.627	77,71
20050	RIVAROLO MANTOVANO	208,5	7.039.697	154,64
20051	RODIGO	211,4	12.361.925	267,80
20052	RONCOFERRARO	211,4	11.010.452	238,52
20053	ROVERBELLA	211,4	23.693.546	513,28
20054	SABBIONETA	226,0	8.930.509	180,98
20055	SAN BENEDETTO PO	161,2	18.077.311	513,51
20056	SAN GIACOMO DELLE SEGNATE	159,7	5.021.239	144,01
20057	SAN GIORGIO DI MANTOVA	211,4	7.462.478	161,66
20058	SAN GIOVANNI DEL DOSSO	159,7	4.166.222	119,48
20059	SAN MARTINO DALL'ARGINE	208,5	4.405.662	96,78
20060	SCHIVENOGLIA	159,7	2.609.870	74,85
20061	SERMIDE	170,2	11.167.370	300,56
20062	SERRAVALLE A PO	159,7	3.469.659	99,51
20063	SOLFERINO	153,5	4.151.556	123,86
20064	SUSTINENTE	159,7	5.219.018	149,68
20065	SUZZARA	161,2	14.491.801	411,66
20066	VIADANA	203,3	30.459.699	686,21
20067	VILLA POMA	159,7	3.814.615	109,40
20068	VILLIMPENTA	165,1	2.451.851	68,00
20069	VIRGILIO	211,4	9.165.360	198,55
20070	VOLTA MANTOVANA	153,5	15.730.076	469,28
97001	ABBADIA LARIANA	19,8	111.102	25,67
97002	AIRUNO	68,4	190.503	12,75
97003	ANNONE DI BRIANZA	68,5	224.340	15,01
97004	BALLABIO	50,2	306.675	28,00
97005	BARZAGO	68,4	286.002	19,14
97006	BARZANO'	68,5	186.970	12,51
97007	BARZIO	50,2	383.116	34,97
97008	BELLANO	19,8	25.936	5,99
97009	BOSISIO PARINI	68,5	344.504	23,05
97010	BRIVIO	68,5	514.370	34,41
97011	BULCIAGO	68,5	326.718	21,86
97012	CALCO	68,5	337.377	22,57
97013	CALOLZIOCORTE	68,4	355.349	23,78
97014	CARENNO	19,8	52.051	12,02
97015	CASARGO	50,2	573.289	52,34
97016	CASATENOVO	68,5	1.232.815	82,48
97017	CASSAGO BRIANZA	68,5	255.140	17,07
97018	CASSINA VALSASSINA	50,2	219.605	20,05
97019	CASTELLO DI BRIANZA	68,4	142.970	9,57
97020	CERNUSCO LOMBARDONE	68,5	521.373	34,88
97021	CESANA BRIANZA	68,5	132.621	8,87
97022	CIVATE	68,4	96.987	6,49
97023	COLICO	63,2	3.175.237	230,00
97024	COLLE BRIANZA	68,5	455.249	30,46
97025	CORTENOVA	50,2	377.257	34,44
97026	COSTA MASNAGA	68,5	291.890	19,53
97027	CRANDOLA VALSASSINA	50,2	120.590	11,01
97028	CREMELLA	68,5	283.523	18,97
97029	CREMENO	50,2	214.472	19,58
97030	DERVIO	19,8	24.087	5,56
97031	DOLZAGO	68,4	63.212	4,23



Codice comune	Nome	VAA / U.L.A. al 2000 media CEE=21834,5	VAA al 2000 (euro)	Unità di Lavoro Agricolo al 2000
97032	DORIO	0,0	0	0,00
97033	ELLO	68,4	138.818	9,29
97034	ERVE	19,8	25.936	5,99
97035	ESINO LARIO	19,8	116.092	26,82
97036	GALBIATE	68,5	711.752	47,62
97037	GARBAGNATE MONASTERO	68,5	221.365	14,81
97038	GARLATE	68,5	151.151	10,11
97039	IMBERSAGO	68,5	199.241	13,33
97040	INTROBIO	50,2	198.666	18,14
97041	INTROZZO	0,0	0	0,00
97042	LECCO	19,8	326.917	75,52
97043	LIERNA	19,8	72.154	16,67
97044	LOMAGNA	68,4	132.993	8,90
97045	MALGRATE	19,9	10.141	2,34
97046	MANDELLO DEL LARIO	19,8	87.823	20,29
97047	MARGNO	50,2	43.285	3,95
97048	MERATE	68,5	971.106	64,97
97049	MISSAGLIA	68,5	1.894.184	126,73
97050	MOGGIO	50,2	57.229	5,22
97051	MOLTENO	68,5	202.650	13,56
97052	MONTE MARENZO	68,4	408.274	27,32
97053	MONTEVECCHIA	68,5	952.453	63,72
97054	MONTICELLO BRIANZA	68,5	853.421	57,10
97055	MORTERONE	50,2	72.672	6,63
97056	NIBIONNO	68,5	120.350	8,05
97057	OGGIONO	68,5	629.887	42,14
97058	OLGIATE MOLGORA	68,5	1.168.426	78,17
97059	OLGINATE	68,5	181.207	12,12
97060	OLIVETO LARIO	48,7	111.187	10,45
97061	OSNAGO	68,5	241.072	16,13
97062	PADERNO D'ADDA	68,4	155.551	10,41
97063	PAGNONA	50,2	342.920	31,30
97064	PARLASCO	50,2	133.307	12,17
97065	PASTURO	50,2	863.794	78,85
97066	PEREGO	68,5	292.819	19,59
97067	PERLEDO	19,8	45.500	10,51
97068	PESCATE	68,3	27.888	1,87
97069	PREMANA	50,2	327.250	29,87
97070	PRIMALUNA	50,2	484.857	44,26
97071	ROBBIATE	68,5	347.417	23,24
97072	ROGENO	68,5	447.564	29,94
97073	ROVAGNATE	68,5	448.060	29,98
97074	SANTA MARIA HOE'	68,5	132.621	8,87
97075	SIRONE	68,5	319.591	21,38
97076	SIRTORI	68,4	189.325	12,67
97077	SUEGLIO	20,0	3.267	0,75
97078	SUELLO	68,5	120.226	8,04
97079	TACENO	50,1	48.599	4,44
97080	TORRE DE'BUSI	19,8	146.030	33,73
97081	TREMENICO	19,8	18.523	4,28
97082	VALGREGHENTINO	68,5	92.959	6,22
97083	VALMADRERA	19,8	66.231	15,30
97084	VARENNA	19,9	8.974	2,07
97085	VENDROGNO	50,2	348.552	31,82
97086	VERCURAGO	68,4	112.790	7,55
97087	VERDERIO INFERIORE	68,5	257.681	17,24
97088	VERDERIO SUPERIORE	68,5	123.077	8,23
97089	VESTRENO	19,8	15.436	3,57
97090	VIGANO'	68,5	57.758	3,86
98001	ABBADIA CERRETO	224,9	2.401.668	48,92
98002	BERTONICO	218,6	6.028.444	126,31
98003	BOFFALORA D'ADDA	218,6	2.348.804	49,21
98004	BORGHETTO LODIGIANO	199,1	7.274.659	167,31
98005	BORGO SAN GIOVANNI	218,6	2.870.848	60,15
98006	BREMBIO	218,6	5.984.512	125,39
98007	CAMAIRAGO	218,6	3.714.668	77,83
98008	CASALETTO LODIGIANO	218,5	2.399.726	50,31
98009	CASALMAIOCCO	218,5	1.395.852	29,26

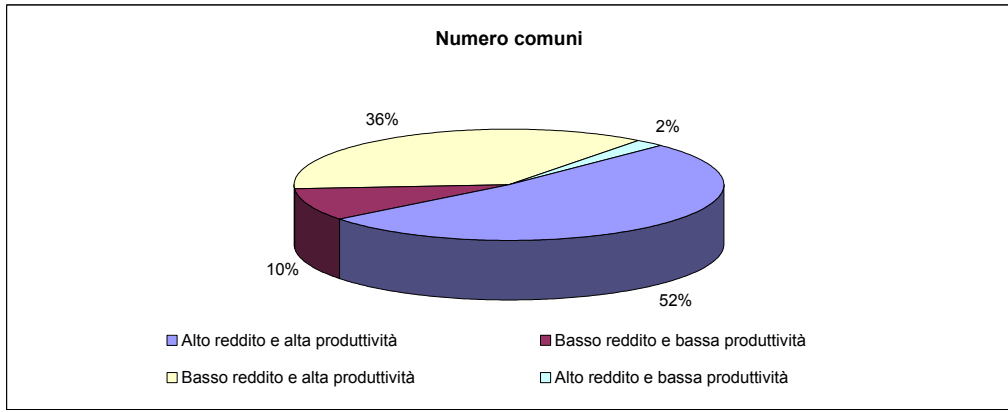
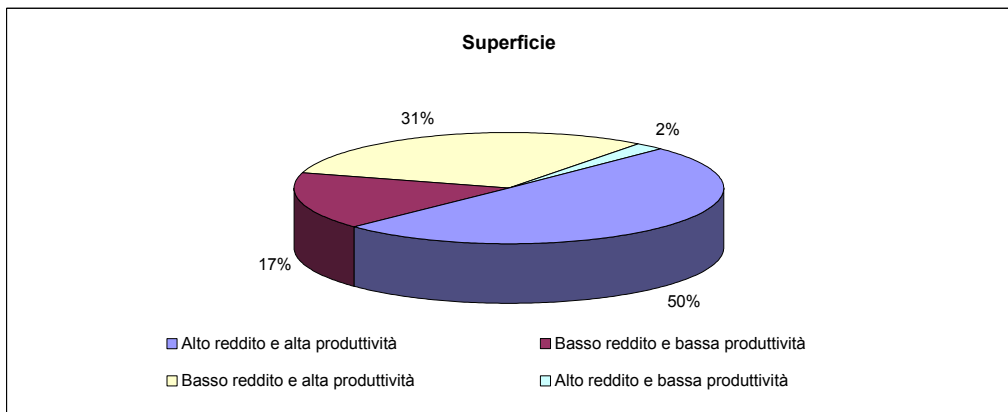
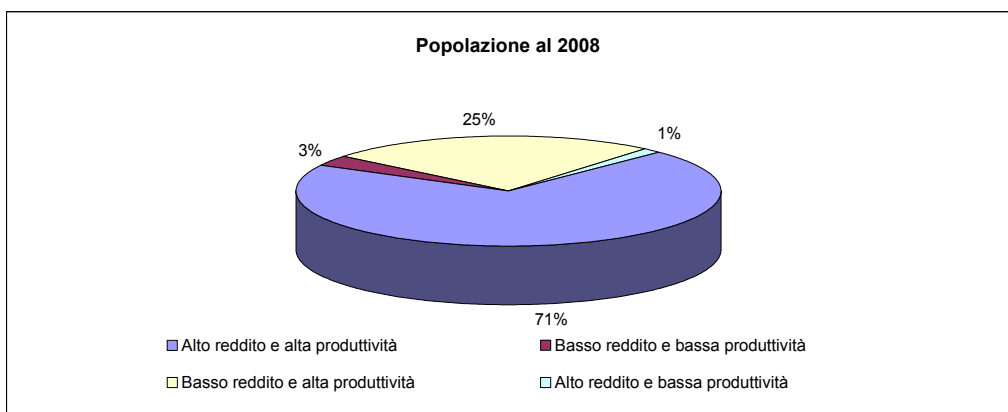
Codice comune	Nome	VAA / U.L.A. al 2000 media CEE=21834,5	VAA al 2000 (euro)	Unità di Lavoro Agricolo al 2000
98010	CASALPUSTERLENGO	218,6	3.985.189	83,50
98011	CASELLE LANDI	218,6	4.608.159	96,55
98012	CASELLE LURANI	199,1	2.297.005	52,83
98013	CASTELNUOVO BOCCA D'ADDA	218,6	2.633.375	55,18
98014	CASTIGLIONE D'ADDA	218,6	1.905.521	39,93
98015	CASTIRAGA VIDARDO	199,2	1.516.373	34,87
98016	CAVACURTA	218,6	1.436.512	30,10
98017	CAVENAGO D'ADDA	218,6	3.640.260	76,27
98018	CERVIGNANO D'ADDA	218,4	1.976.501	41,44
98019	CODOGNO	218,6	4.758.361	99,70
98020	COMAZZO	194,6	1.601.256	37,69
98021	CORNEGLIANO LAUDENSE	218,6	2.077.689	43,53
98022	CORNO GIOVINE	218,6	2.531.856	53,05
98023	CORNOVECCHIO	218,6	2.310.214	48,40
98024	CORTE PALASIO	218,6	7.214.225	151,15
98025	CRESPIATICA	218,6	2.631.594	55,14
98026	FOMBIO	218,5	921.394	19,31
98027	GALGAGNANO	218,6	1.130.964	23,70
98028	GRAFFIGNANA	199,1	1.770.574	40,72
98029	GUARDAMIGLIO	218,6	2.549.270	53,41
98030	LIVRAGA	218,6	4.520.492	94,71
98031	LODI	218,6	10.755.142	225,34
98032	LODI VECCHIO	218,6	3.715.064	77,84
98033	MACCASTORNA	218,6	1.618.773	33,92
98034	MAIRAGO	218,6	2.643.666	55,39
98035	MALEO	218,6	5.953.047	124,73
98036	MARUDO	199,1	528.955	12,17
98037	MASSALENGO	218,6	1.537.636	32,22
98038	MELETI	218,6	2.127.162	44,57
98039	MERLINO	218,5	3.175.375	66,57
98040	MONTANASO LOMBARDO	218,6	2.054.337	43,04
98041	MULAZZANO	218,5	5.156.227	108,10
98042	ORIO LITTA	218,6	2.082.636	43,64
98043	OSPETALETTO LODIGIANO	218,6	809.584	16,96
98044	OSSAGO LODIGIANO	218,6	3.275.541	68,63
98045	PIEVE FISSIRAGA	218,6	4.799.720	100,57
98046	SALERANO SUL LAMBRO	218,7	738.540	15,47
98047	SAN FIORANO	218,6	3.217.756	67,42
98048	SAN MARTINO IN STRADA	218,6	3.046.578	63,83
98049	SAN ROCCO AL PORTO	252,6	5.028.198	91,17
98050	SANT'ANGELO LODIGIANO	199,1	4.464.204	102,67
98051	SANTO STEFANO LODIGIANO	218,6	4.095.218	85,80
98052	SECUGNAGO	218,6	2.074.325	43,46
98053	SENNA LODIGIANA	218,6	5.106.258	106,99
98054	SOMAGLIA	218,6	3.886.044	81,42
98055	SORDIO	218,5	935.446	19,61
98056	TAVAZZANO CON VILLAVESCO	218,6	3.199.946	67,05
98057	TERRANOVA DEI PASSERINI	218,6	2.882.919	60,40
98058	TURANO LODIGIANO	218,6	3.372.509	70,66
98059	VALERA FRATTA	199,2	1.495.460	34,39
98060	VILLANOVA DEL SILLARO	199,1	2.916.282	67,07
98061	ZELO BUON PERSICO	218,5	3.487.652	73,12

**fig. 2c - caratterizzazioni dello svantaggio del sistema agricolo**



**Tav. 2.7 - Popolazione, superficie e numero di comuni per le caratterizzazioni dello svantaggio del sistema agricolo - regione Lombardia**

Tipologie	Popolazione residente al 2008		Superficie territoriale (Kmq)		Numero comuni	
	v.a.	%	v.a.	%	v.a.	%
Alto reddito e alta produttività	6.838.511	70,2	12.017,43	50,4	801	51,8
Basso reddito e bassa produttività	299.904	3,1	3.966,37	16,6	147	9,5
Basso reddito e alta produttività	2.476.915	25,4	7.317,88	30,7	562	36,4
Alto reddito e bassa produttività	127.346	1,3	558,97	2,3	36	2,3
<b>Totale</b>	<b>9.742.676</b>	<b>100,0</b>	<b>23.860,65</b>	<b>100,0</b>	<b>1.546</b>	<b>100,0</b>



**Tav. 2.8 - Popolazione, superficie e numero di comuni per le caratterizzazioni dello svantaggio del sistema agricolo - dati provinciali**

Tipologie	Popolazione residente al 2008		Superficie territoriale (Kmq)		Numero comuni	
	v.a.	%	v.a.	%	v.a.	%
<b>VARESE</b>						
- Alto reddito e alta produttività	358.736	41,2	428,73	35,8	50	35,5
- Basso reddito e bassa produttività	1.633	0,2	45,37	3,8	4	2,8
- Basso reddito e alta produttività	510.924	58,6	722,10	60,2	86	61,0
- Alto reddito e bassa produttività	155	0,0	2,51	0,2	1	0,7
Totale	871.448	100,0	1.198,71	100,0	141	100,0
<b>COMO</b>						
- Alto reddito e alta produttività	132.619	22,7	126,28	9,8	21	12,9
- Basso reddito e bassa produttività	32.471	5,6	251,97	19,6	25	15,3
- Basso reddito e alta produttività	413.715	70,7	904,18	70,2	116	71,2
- Alto reddito e bassa produttività	5.957	1,0	5,64	0,4	1	0,6
Totale	584.762	100,0	1.288,07	100,0	163	100,0
<b>SONDRIO</b>						
- Alto reddito e alta produttività	0	0,0	0,00	0,0	0	0,0
- Basso reddito e bassa produttività	84.124	46,2	2.002,24	62,3	37	47,4
- Basso reddito e alta produttività	97.960	53,8	1.209,66	37,7	41	52,6
- Alto reddito e bassa produttività	0	0,0	0,00	0,0	0	0,0
Totale	182.084	100,0	3.211,90	100,0	78	100,0
<b>MILANO</b>						
- Alto reddito e alta produttività	3.813.228	97,0	1.943,57	98,1	182	96,8
- Basso reddito e bassa produttività	33.554	0,9	5,40	0,3	1	0,5
- Basso reddito e alta produttività	0	0,0	0,00	0,0	0	0,0
- Alto reddito e bassa produttività	83.563	2,1	33,11	1,7	5	2,7
Totale	3.930.345	100,0	1.982,08	100,0	188	100,0
<b>BERGAMO</b>						
- Alto reddito e alta produttività	536.330	49,9	948,81	34,8	98	40,2
- Basso reddito e bassa produttività	67.526	6,3	449,55	16,5	35	14,3
- Basso reddito e alta produttività	454.251	42,2	1.000,75	36,8	101	41,4
- Alto reddito e bassa produttività	17.485	1,6	323,75	11,9	10	4,1
Totale	1.075.592	100,0	2.722,86	100,0	244	100,0
<b>BRESCIA</b>						
- Alto reddito e alta produttività	548.395	44,6	1.621,67	33,9	80	38,8
- Basso reddito e bassa produttività	47.376	3,9	921,32	19,3	25	12,1
- Basso reddito e alta produttività	634.388	51,6	2.241,37	46,8	101	49,0
- Alto reddito e bassa produttività	0	0,0	0,00	0,0	0	0,0
Totale	1.230.159	100,0	4.784,36	100,0	206	100,0

Tipologie	Popolazione residente al 2008		Superficie territoriale (Kmq)		Numero comuni	
	v.a.	%	v.a.	%	v.a.	%
<b>PAVIA</b>						
- Alto reddito e alta produttività	455.575	84,5	2.056,60	69,4	124	65,3
- Basso reddito e bassa produttività	10.442	1,9	179,10	6,0	8	4,2
- Basso reddito e alta produttività	53.035	9,8	535,07	18,0	39	20,5
- Alto reddito e bassa produttività	20.186	3,7	193,96	6,5	19	10,0
<b>Totale</b>	<b>539.238</b>	<b>100,0</b>	<b>2.964,73</b>	<b>100,0</b>	<b>190</b>	<b>100,0</b>

<b>CREMONA</b>						
- Alto reddito e alta produttività	360.223	100,0	1.770,57	100,0	115	100,0
- Basso reddito e bassa produttività	0	0,0	0,00	0,0	0	0,0
- Basso reddito e alta produttività	0	0,0	0,00	0,0	0	0,0
- Alto reddito e bassa produttività	0	0,0	0,00	0,0	0	0,0
<b>Totale</b>	<b>360.223</b>	<b>100,0</b>	<b>1.770,57</b>	<b>100,0</b>	<b>115</b>	<b>100,0</b>

<b>MANTOVA</b>						
- Alto reddito e alta produttività	409.775	100,0	2.338,84	100,0	70	100,0
- Basso reddito e bassa produttività	0	0,0	0,00	0,0	0	0,0
- Basso reddito e alta produttività	0	0,0	0,00	0,0	0	0,0
- Alto reddito e bassa produttività	0	0,0	0,00	0,0	0	0,0
<b>Totale</b>	<b>409.775</b>	<b>100,0</b>	<b>2.338,84</b>	<b>100,0</b>	<b>70</b>	<b>100,0</b>

<b>LECCO</b>						
- Alto reddito e alta produttività	0	0,0	0,00	0,0	0	0,0
- Basso reddito e bassa produttività	22.778	6,8	111,42	13,7	12	13,3
- Basso reddito e alta produttività	312.642	93,2	704,75	86,3	78	86,7
- Alto reddito e bassa produttività	0	0,0	0,00	0,0	0	0,0
<b>Totale</b>	<b>335.420</b>	<b>100,0</b>	<b>816,17</b>	<b>100,0</b>	<b>90</b>	<b>100,0</b>

<b>LODI</b>						
- Alto reddito e alta produttività	223.630	100,0	782,36	100,0	61	100,0
- Basso reddito e bassa produttività	0	0,0	0,00	0,0	0	0,0
- Basso reddito e alta produttività	0	0,0	0,00	0,0	0	0,0
- Alto reddito e bassa produttività	0	0,0	0,00	0,0	0	0,0
<b>Totale</b>	<b>223.630</b>	<b>100,0</b>	<b>782,36</b>	<b>100,0</b>	<b>61</b>	<b>100,0</b>

Tav. 2.9 Caratterizzazioni dello svantaggio del sistema agricolo

Codice comune	Nome	VAA / S.A.U. al 2000 media CEE=1123,6	VAA / U.L.A. al 2000 media CEE=21834,5	Tipologie
<b>1 - ALTO REDDITO E ALTA PRODUTTIVITA'</b>				
12003	ANGERA	438,2	111,0	1
12007	AZZIO	363,3	109,9	1
12008	BARASSO	190,7	109,9	1
12009	BARDELLO	1.378,1	111,0	1
12013	BESOZZO	654,9	111,0	1
12014	BIANDRONNO	411,0	111,0	1
12017	BREBBIA	616,9	111,0	1
12018	BREGANO	603,0	110,7	1
12019	BRENTA	3.471,1	109,9	1
12026	BUSTO ARSIZIO	367,0	132,4	1
12028	CADREZZATE	1.014,9	111,0	1
12031	CARAVATE	527,3	111,0	1
12034	CARONNO PERTUSELLA	448,6	218,4	1
12037	CASALZUIGNO	244,5	109,9	1
12042	CASTELLANZA	3.746,7	132,3	1
12050	CISLAGO	197,4	152,8	1
12051	CITTIGLIO	657,1	109,8	1
12053	COCQUIO-TREVISAGO	816,0	111,0	1
12054	COMABBIO	1.481,8	111,1	1
12055	COMERIO	1.732,2	109,9	1
12062	CUVEGLIO	1.586,4	110,0	1
12063	CUVIO	300,9	109,9	1
12067	FAGNANO OLONA	925,1	132,3	1
12072	GAVIRATE	405,0	111,1	1
12074	GEMONIO	1.894,7	111,0	1
12075	GERENZANO	414,6	218,5	1
12078	GORLA MAGGIORE	331,1	132,3	1
12079	GORLA MINORE	650,2	132,3	1
12084	ISPRA	558,5	111,0	1
12087	LAVENO-MOMBELLO	361,5	111,0	1
12088	LEGGIUNO	1.326,1	111,0	1
12095	MALGESSO	424,5	111,0	1
12098	MARNATE	925,2	132,3	1
12101	MERCALLO	381,5	111,1	1
12104	MONVALLE	334,4	111,0	1
12108	OLGIATE OLONA	627,1	132,3	1
12109	ORIGGIO	484,6	218,4	1
12110	ORINO	1.489,0	109,8	1
12111	OSMATE	4.456,0	111,1	1
12116	RANCO	1.416,2	111,0	1
12119	SARONNO	689,9	218,4	1
12120	SESTO CALENDE	354,8	111,0	1
12122	SOLBIATE OLONA	236,7	132,4	1
12125	TAINO	544,7	111,0	1
12126	TERNATE	1.657,9	111,1	1
12128	TRAVEDONA-MONATE	582,0	111,0	1
12130	UBOLDO	287,3	218,4	1
12132	VARANO BORGHI	2.802,8	111,1	1
12138	VERGIATE	441,2	111,0	1
12141	SANGIANO	596,5	111,0	1
13012	AROSIO	197,7	116,5	1
13028	BREGNANO	423,4	159,6	1
13034	BULGAROGRASSO	603,6	159,6	1
13035	CABIATE	1.017,1	116,5	1
13036	CADORAGO	485,1	159,6	1
13045	CARBONATE	546,2	152,8	1
13048	CARUGO	1.936,5	116,5	1
13068	CIRIMIDO	170,6	159,6	1
13100	FENEGRO'	139,6	159,6	1
13114	GUANZATE	405,3	159,6	1
13118	INVERIGO	401,5	116,5	1
13128	LIMIDO COMASCO	232,5	159,6	1
13131	LOCATE VARESINO	282,6	152,8	1
13133	LOMAZZO	290,9	159,6	1
13136	LURAGO D'ERBA	1.442,4	116,5	1

Codice comune	Nome	VAA / S.A.U. al 2000 media CEE=1123,6	VAA / U.L.A. al 2000 media CEE=21834,5	Tipologie
13137	LURAGO MARINONE	188,6	159,5	1
13143	MARIANO COMENSE	739,2	116,5	1
13159	MOZZATE	215,6	152,8	1
13201	ROVELLASCA	416,1	159,6	1
13227	TURATE	218,5	159,6	1
13238	VENIANO	700,9	159,6	1
15002	ABBIATEGRASSO	294,4	200,3	1
15003	AGRATE BRIANZA	1.523,2	218,5	1
15004	AICURZIO	264,3	218,5	1
15005	ALBAIRATE	214,4	200,3	1
15006	ALBIATE	164,7	135,7	1
15008	ARCORE	492,1	218,4	1
15009	ARESE	643,7	218,3	1
15010	ARLUNO	456,7	200,3	1
15011	ASSAGO	221,0	218,4	1
15012	BAREGGIO	447,1	200,3	1
15013	BARLASSINA	311,1	135,6	1
15014	BASIANO	207,3	194,5	1
15015	BASIGLIO	140,1	218,5	1
15016	BELLINZAGO LOMBARDO	505,9	194,6	1
15017	BELLUSCO	467,4	218,5	1
15018	BERNAREGGIO	602,2	218,5	1
15019	BERNATE TICINO	292,8	200,3	1
15021	BESANA IN BRIANZA	498,8	116,5	1
15022	BESATE	144,8	255,2	1
15023	BIASSONO	596,5	135,8	1
15024	BINASCO	241,5	255,1	1
15026	BOFFALORA SOPRA TICINO	331,6	200,3	1
15027	BOLLATE	534,4	218,4	1
15030	BOVISIO-MASCIAGO	572,6	135,7	1
15033	BRIOSCO	321,3	116,5	1
15034	BRUGHERIO	488,6	218,4	1
15035	BUBBIANO	419,1	255,2	1
15036	BUCCINASCO	322,5	218,5	1
15037	BURAGO DI MOLGORA	2.382,3	218,4	1
15038	BUSCATE	190,7	132,4	1
15039	BUSNAGO	406,4	218,5	1
15040	BUSSERO	468,5	218,4	1
15041	BUSTO GAROLFO	202,1	132,4	1
15042	CALVIGNASCO	176,5	255,0	1
15044	CAMBIAGO	357,4	218,5	1
15045	CAMPARADA	221,4	106,5	1
15046	CANEGRATE	200,0	132,4	1
15047	CAPONAGO	267,8	218,4	1
15048	CARATE BRIANZA	671,3	116,5	1
15049	CARNATE	115,7	217,5	1
15050	CARPIANO	221,9	218,5	1
15051	CARUGATE	718,1	218,5	1
15055	CASARILE	319,3	255,2	1
15058	CASOREZZO	102,8	132,3	1
15059	CASSANO D'ADDA	388,0	194,6	1
15060	CASSINA DE'PECCHI	289,7	218,5	1
15061	CASSINETTA DI LUGAGNANO	309,1	200,2	1
15062	CASTANO PRIMO	166,9	132,4	1
15068	CAVENAGO DI BRIANZA	542,6	218,5	1
15069	CERIANO LAGHETTO	119,0	135,7	1
15070	CERNUSCO SUL NAVIGLIO	1.783,7	218,5	1
15071	CERRO AL LAMBRO	269,2	218,5	1
15072	CERRO MAGGIORE	283,3	132,4	1
15074	CESANO BOSCONI	574,3	218,4	1
15075	CESANO MADERNO	278,5	135,7	1
15076	CESATE	528,5	218,5	1
15077	CINISELLO BALSAMO	133,7	218,6	1
15078	CISLIANO	173,1	200,3	1
15080	COGLIATE	194,1	135,7	1
15081	COLOGNO MONZESE	627,1	218,5	1
15082	COLTURANO	323,6	218,4	1
15084	CONCOREZZO	632,4	218,5	1



Codice comune	Nome	VAA / S.A.U. al 2000 media CEE=1123,6	VAA / U.L.A. al 2000 media CEE=21834,5	Tipologie
15085	CORBETTA	328,6	200,3	1
15086	CORMANO	3.000,1	218,5	1
15087	CORNAREDO	905,5	218,4	1
15088	CORNATE D'ADDA	284,8	218,5	1
15092	CORREZZANA	786,7	106,5	1
15096	CUGGIONO	168,8	132,3	1
15097	CUSAGO	407,7	218,5	1
15098	CUSANO MILANINO	382,4	217,1	1
15099	DAIRAGO	188,6	132,4	1
15100	DESIO	443,6	135,7	1
15101	DRESANO	411,5	218,5	1
15103	GAGGIANO	214,7	218,4	1
15105	GARBAGNATE MILANESE	1.025,1	218,4	1
15106	GESSATE	461,6	194,6	1
15107	GIUSSANO	508,1	116,5	1
15108	GORGONZOLA	446,5	218,5	1
15110	GREZZAGO	191,1	194,6	1
15112	GUDO VISCONTI	217,1	200,3	1
15113	INVERUNO	242,7	132,3	1
15114	INZAGO	241,2	194,6	1
15115	LACCHIARELLA	135,7	255,2	1
15116	LAINATE	464,0	218,4	1
15117	LAZZATE	222,4	135,7	1
15118	LEGNANO	148,4	132,3	1
15119	LENTATE SUL SEVESO	333,0	135,7	1
15120	LESMO	414,4	106,5	1
15121	LIMBIATE	496,3	135,8	1
15122	LISCATE	351,5	218,5	1
15123	LISSONE	330,6	135,7	1
15125	LOCATE DI TRIULZI	241,7	218,5	1
15129	MACHERIO	149,9	135,9	1
15130	MAGENTA	450,3	200,3	1
15131	MAGNAGO	155,5	132,3	1
15134	MARCALLO CON CASONE	232,5	200,3	1
15136	MASATE	313,7	194,6	1
15138	MEDA	328,4	135,6	1
15139	MEDIGLIA	374,4	218,5	1
15140	MELEGNANO	297,0	218,4	1
15142	MELZO	282,4	194,6	1
15144	MESERO	428,9	200,2	1
15145	MEZZAGO	215,5	218,4	1
15146	MILANO	386,4	218,5	1
15147	MISINTO	236,1	135,8	1
15149	MONZA	600,8	218,5	1
15150	MORIMONDO	209,4	200,3	1
15151	MOTTA VISCONTI	320,2	255,1	1
15152	MUGGIO'	278,7	135,7	1
15154	NERVIANO	280,7	132,3	1
15155	NOSATE	150,7	132,4	1
15156	NOVA MILANESE	1.612,1	135,7	1
15157	NOVATE MILANESE	1.129,1	218,5	1
15158	NOVIGLIO	187,4	255,2	1
15159	OPERA	112,8	218,5	1
15161	ORNAGO	108,7	218,5	1
15164	OSSONA	186,2	200,2	1
15165	OZZERO	152,0	200,3	1
15166	PADERNO DUGNANO	871,2	218,5	1
15168	PARABIAGO	193,9	132,4	1
15169	PAULLO	266,7	218,5	1
15170	PERO	504,6	218,5	1
15171	PESCHIERA BORROMEO	256,0	218,5	1
15172	PESSANO CON BORNAGO	701,6	218,4	1
15173	PIEVE EMANUELE	288,3	218,4	1
15175	PIOLTELLO	162,2	218,5	1
15176	POGLIANO MILANESE	1.313,6	218,5	1
15177	POZZO D'ADDA	209,7	194,6	1
15178	POZZUOLO MARTESANA	351,7	194,6	1
15179	PREGNANA MILANESE	552,2	218,5	1

Codice comune	Nome	VAA / S.A.U. al 2000 media CEE=1123,6	VAA / U.L.A. al 2000 media CEE=21834,5	Tipologie
15180	RENATE	540,5	116,5	1
15181	RESCALDINA	186,7	132,4	1
15182	RHO	417,1	218,5	1
15183	ROBECCHETTO CON INDUNO	180,1	132,4	1
15184	ROBECCO SUL NAVIGLIO	220,0	200,3	1
15185	RODANO	164,5	218,5	1
15186	RONCELLO	251,6	194,5	1
15187	RONCO BRIANTINO	163,8	124,0	1
15188	ROSATE	294,8	255,2	1
15191	SAN COLOMBANO AL LAMBRO	833,8	199,1	1
15192	SAN DONATO MILANESE	512,8	218,4	1
15194	SAN GIORGIO SU LEGNANO	886,6	131,9	1
15195	SAN GIULIANO MILANESE	176,8	218,4	1
15200	SANTO STEFANO TICINO	240,4	200,3	1
15201	SAN VITTORE OLONA	277,5	132,4	1
15202	SAN ZENONE AL LAMBRO	355,9	218,5	1
15204	SEDRIANO	677,3	200,3	1
15205	SEGRATE	254,6	218,4	1
15206	SENAGO	1.137,0	218,5	1
15208	SEREGNO	506,4	135,8	1
15209	SESTO SAN GIOVANNI	745,2	218,5	1
15210	SETTALA	322,2	218,4	1
15211	SETTIMO MILANESE	501,9	218,4	1
15212	SEVESO	444,9	135,7	1
15213	SOLARO	222,8	135,7	1
15216	SOVICO	4.534,5	135,7	1
15217	SULBIATE	315,8	218,5	1
15220	TREZZANO SUL NAVIGLIO	240,1	218,5	1
15221	TREZZO SULL'ADDA	299,6	194,6	1
15222	TRIBIANO	298,1	218,5	1
15223	TRIUGGIO	339,0	116,5	1
15224	TRUCCAZZANO	393,0	194,6	1
15226	TURBIGO	275,6	132,4	1
15227	USMATE VELATE	318,4	106,5	1
15229	VANZAGO	259,2	218,4	1
15230	VAPRIO D'ADDA	305,3	194,6	1
15231	VAREDO	507,5	135,7	1
15232	VEDANO AL LAMBRO	5.806,8	135,7	1
15233	VEDUGGIO CON COLZANO	186,1	116,5	1
15234	VERANO BRIANZA	686,2	116,5	1
15235	VERMEZZO	169,9	200,2	1
15236	VERNATE	161,7	255,2	1
15237	VIGNATE	342,5	218,4	1
15239	VILLASANTA	774,1	218,4	1
15241	VIMERCATE	394,3	218,5	1
15242	VIMODRONE	668,7	218,5	1
15243	VITTUONE	263,0	200,2	1
15244	VIZZOLO PREDABISSI	100,8	218,4	1
15246	ZELO SURREGONE	206,1	200,3	1
15247	ZIBIDO SAN GIACOMO	333,9	255,2	1
15248	VILLA CORTESE	157,9	132,4	1
15249	VANZAGHELLO	115,5	132,2	1
16010	ANTEGNATE	528,3	209,1	1
16011	ARCENE	710,2	194,6	1
16013	ARZAGO D'ADDA	484,2	194,6	1
16016	AZZANO SAN PAOLO	541,1	110,0	1
16017	AZZONE	148,6	144,1	1
16018	BAGNATICA	139,3	110,0	1
16019	BARBATA	496,4	209,1	1
16020	BARIANO	431,1	209,1	1
16028	BOLGARE	832,3	151,8	1
16029	BOLTIERE	583,0	110,0	1
16030	BONATE SOPRA	334,5	110,0	1
16031	BONATE SOTTO	370,1	110,0	1
16034	BOTTANUCO	188,6	109,9	1
16037	BREMBATE	365,9	110,0	1
16038	BREMBATE DI SOPRA	424,7	109,9	1
16040	BRIGNANO GERA D'ADDA	504,0	194,6	1

Codice comune	Nome	VAA / S.A.U. al 2000 media CEE=1123,6	VAA / U.L.A. al 2000 media CEE=21834,5	Tipologie
16042	BRUSAPORTO	166,4	110,0	1
16043	CALCINATE	455,8	209,1	1
16044	CALCIO	483,5	209,1	1
16046	CALUSCO D'ADDA	360,5	110,0	1
16047	CALVENZANO	394,5	194,6	1
16049	CANONICA D'ADDA	651,2	194,6	1
16051	CAPRIATE SAN GERVASIO	608,5	110,0	1
16053	CARAVAGGIO	327,8	194,6	1
16059	CASIRATE D'ADDA	519,0	194,6	1
16063	CASTEL ROZZONE	709,7	194,5	1
16064	CASTIONE DELLA PRESOLANA	111,9	112,7	1
16066	CAVERNAGO	144,0	209,2	1
16071	CERETE	278,6	112,7	1
16072	CHIGNOLO D'ISOLA	138,6	110,0	1
16075	CISERANO	349,2	110,0	1
16076	CIVIDATE AL PIANO	445,0	209,1	1
16077	CLUSONE	124,0	112,7	1
16078	COLERE	691,0	144,0	1
16079	COLOGNO AL SERIO	407,4	209,1	1
16081	COMUN NUOVO	148,3	110,0	1
16083	CORTENOVA	494,9	209,1	1
16084	COSTA DI MEZZATE	201,7	110,0	1
16087	COVO	440,9	209,1	1
16089	CURNO	715,2	110,0	1
16091	DALMINE	526,7	110,0	1
16096	FARA GERA D'ADDA	490,0	194,6	1
16097	FARA OLIVANA CON SOLA	470,7	209,1	1
16098	FILAGO	209,0	110,0	1
16099	FINO DEL MONTE	191,1	112,6	1
16101	FONTANELLA	385,8	209,1	1
16105	FORNOVO SAN GIOVANNI	527,2	194,6	1
16113	GHISALBA	382,4	209,1	1
16115	GORLE	524,6	110,0	1
16116	GORNO	236,9	112,7	1
16122	ISSO	412,2	209,1	1
16123	LALLIO	198,6	109,9	1
16126	LEVATE	281,7	110,0	1
16129	LURANO	353,3	194,6	1
16131	MADONE	193,2	110,0	1
16133	MARTINENGO	447,7	209,1	1
16135	MISANO DI GERA D'ADDA	529,1	194,6	1
16139	MONTELLO	1.076,5	110,2	1
16140	MORENGO	382,3	209,1	1
16141	MORNICO AL SERIO	551,2	209,1	1
16142	MOZZANICA	378,1	194,6	1
16143	MOZZO	1.161,0	110,0	1
16148	ONETA	1.583,2	112,6	1
16149	ONORE	125,5	112,6	1
16150	ORIO AL SERIO	249,6	109,4	1
16152	OSIO SOPRA	400,5	110,0	1
16153	OSIO SOTTO	290,7	110,0	1
16154	PAGAZZANO	174,7	194,6	1
16157	PALOSCO	379,8	151,8	1
16158	PARRE	140,7	112,7	1
16160	PEDRENGO	281,0	110,0	1
16163	PIARIO	208,6	112,6	1
16167	POGNANO	662,5	194,6	1
16168	PONTE NOSSA	434,6	112,6	1
16170	PONTE SAN PIETRO	562,0	109,9	1
16172	PONTIROLO NUOVO	556,4	194,6	1
16176	PRESEZZO	575,8	110,0	1
16177	PUMENENGO	586,0	209,1	1
16183	ROMANO DI LOMBARDIA	579,5	209,1	1
16187	ROVETTA	123,1	112,6	1
16195	SCHILPARIO	136,6	144,1	1
16198	SERIATE	508,3	110,0	1
16206	SPIRANO	276,0	209,1	1
16207	STEAZZANO	559,9	110,0	1

Codice comune	Nome	VAA / S.A.U. al 2000 media CEE=1123,6	VAA / U.L.A. al 2000 media CEE=21834,5	Tipologie
16209	SUISIO	127,9	110,0	1
16212	TELGATE	590,9	151,8	1
16213	TERNO D'ISOLA	216,1	109,9	1
16217	TORRE PALLAVICINA	469,7	209,1	1
16219	TREVIGLIO	545,6	194,6	1
16220	TREVILO	511,1	110,0	1
16222	URGNANO	606,1	209,1	1
16224	VALBREMBO	289,0	110,0	1
16232	VERDELLINO	267,2	109,9	1
16233	VERDELLO	487,9	110,0	1
16241	VILLA D'OGNA	210,3	112,6	1
16245	ZANICA	364,5	110,0	1
16250	MEDOLAGO	494,5	110,0	1
16251	SOLZA	115,1	110,1	1
17001	ACQUAFREDDA	448,8	215,2	1
17004	ALFIANELLO	544,4	266,7	1
17008	AZZANO MELLA	561,5	216,4	1
17009	BAGNOLO MELLA	620,2	237,0	1
17011	BARBARIGA	375,8	216,4	1
17013	BASSANO BRESCIANO	329,6	237,0	1
17014	BEDIZZOLE	516,1	157,8	1
17015	BERLINGO	427,7	169,3	1
17020	BORGO SAN GIACOMO	441,2	257,8	1
17021	BORGOSATOLLO	686,7	216,4	1
17026	BRANDICO	296,8	257,8	1
17032	CALCINATO	371,8	157,8	1
17033	CALVAGESE DELLA RIVIERA	149,0	123,9	1
17034	CALVISANO	533,0	215,2	1
17037	CAPRIANO DEL COLLE	355,6	216,4	1
17039	CARPENEDOLO	566,1	215,2	1
17040	CASTEGNATO	461,9	216,4	1
17041	CASTELCOVATI	279,7	169,3	1
17043	CASTENEDOLO	426,9	216,4	1
17045	CASTREZZATO	407,3	169,3	1
17046	CAZZAGO SAN MARTINO	759,6	169,3	1
17052	CHIARI	545,2	169,3	1
17053	CIGOLE	452,6	255,6	1
17056	COCCAGLIO	482,4	169,3	1
17059	COLOGNE	632,8	169,3	1
17060	COMEZZANO-CIZZAGO	348,9	169,3	1
17064	CORZANO	383,7	257,8	1
17066	DELLO	437,5	216,4	1
17067	DESENZANO DEL GARDA	265,9	123,9	1
17071	FIESSE	345,8	255,6	1
17072	FLERO	479,7	216,4	1
17073	GAMBARA	523,4	255,6	1
17078	GHEDI	435,7	215,2	1
17080	GOTTOLINGO	756,5	255,6	1
17086	ISORELLA	873,0	215,2	1
17088	LENO	586,7	237,0	1
17091	LOGRATO	380,4	257,8	1
17092	LONATO	339,9	123,9	1
17093	LONGHENA	356,0	216,4	1
17097	MACLODIO	304,9	257,8	1
17099	MAIRANO	480,0	216,4	1
17103	MANERBIO	463,4	237,0	1
17107	MAZZANO	522,6	216,4	1
17108	MILZANO	499,4	255,6	1
17109	MONIGA DEL GARDA	775,6	123,9	1
17113	MONTICHIARI	537,0	215,2	1
17114	MONTIRONE	509,4	216,4	1
17122	OFFLAGA	481,2	237,0	1
17125	ORZINUOVI	405,6	257,8	1
17126	ORZIVECCHI	366,9	257,8	1
17127	OSPITALETTO	620,5	216,4	1
17129	PADENGHE SUL GARDA	697,2	123,9	1
17130	PADERNO FRANCIACORTA	768,7	216,4	1
17133	PALAZZOLO SULL'OGGIO	426,3	151,8	1

Codice comune	Nome	VAA / S.A.U. al 2000 media CEE=1123,6	VAA / U.L.A. al 2000 media CEE=21834,5	Tipologie
17137	PAVONE DEL MELLA	271,5	255,6	1
17138	SAN PAOLO	545,6	237,0	1
17146	POMPIANO	291,4	257,8	1
17147	PONCARALE	977,3	216,4	1
17149	PONTEVICO	521,2	266,7	1
17150	PONTOGLIO	444,0	151,8	1
17151	POZZOLENGO	288,0	123,9	1
17152	PRALBOINO	471,5	255,6	1
17159	QUINZANO D'OGGIO	561,4	274,8	1
17160	REMEDELLO	389,4	202,9	1
17162	ROCCAFRANCA	382,5	169,3	1
17165	RONCADELLE	633,0	216,4	1
17166	ROVATO	402,7	169,3	1
17167	RUDIANO	531,3	169,3	1
17172	SAN GERVASIO BRESCIANO	386,2	237,0	1
17177	SENIGA	359,9	266,7	1
17179	SIRMIONE	362,2	123,9	1
17180	SOIANO DEL LAGO	792,7	123,9	1
17186	TORBOLE CASAGLIA	404,5	216,4	1
17188	TRAVAGLIATO	679,8	216,4	1
17190	TRENZANO	350,5	169,3	1
17192	URAGO D'OGGIO	432,3	169,3	1
17195	VEROLANUOVA	517,0	237,0	1
17196	VEROLAVECCHIA	352,8	237,0	1
17200	VILLACHIARA	448,4	257,8	1
17203	VISANO	372,0	215,2	1
18001	ALAGNA	184,7	255,1	1
18002	ALBAREDO ARNABOLDI	125,1	130,7	1
18004	ALBUZZANO	165,8	255,1	1
18005	ARENA PO	107,0	130,7	1
18006	BADIA PAVESE	172,6	199,1	1
18009	BASCAPE'	271,1	218,5	1
18010	BASTIDA DE'DOSSI	105,5	141,3	1
18012	BATTUDA	195,4	255,2	1
18013	BELGIOIOSO	222,1	199,1	1
18014	BEREGUARDO	221,1	255,1	1
18015	BORGARELLO	227,7	255,2	1
18018	BORGO SAN SIRO	197,5	200,3	1
18019	BORNASCO	261,5	255,1	1
18022	BREME	115,4	227,1	1
18024	BRONI	244,4	130,7	1
18026	CAMPOSPINOSO	128,6	130,7	1
18027	CANDIA LOMELLINA	142,8	174,7	1
18030	CARBONARA AL TICINO	194,0	255,1	1
18031	CASANOVA LONATI	141,9	130,7	1
18033	CASEI GEROLA	117,3	141,4	1
18034	CASORATE PRIMO	324,0	255,2	1
18035	CASSOLNOVO	322,2	200,3	1
18040	CASTELNOVETTO	108,9	174,7	1
18041	CAVA MANARA	169,0	255,2	1
18042	CECIMA	255,2	113,0	1
18043	CERANOVA	196,6	255,2	1
18044	CERETTO LOMELLINA	112,7	174,7	1
18045	CERNAGO	113,2	174,7	1
18046	CERTOSA DI PAVIA	276,7	255,2	1
18048	CHIGNOLO PO	274,1	199,1	1
18050	CILAVEGNA	216,0	174,7	1
18052	CONFIZIENZA	117,4	174,7	1
18056	CORTEOLONA	118,5	199,1	1
18058	COSTA DE'NOBILI	239,7	199,1	1
18060	CURA CARPIGNANO	168,4	255,2	1
18061	DORNO	252,7	255,2	1
18062	FERRERA ERBOGNONE	144,7	227,1	1
18063	FILIGHERA	135,0	199,1	1
18065	FRASCAROLO	117,3	227,1	1
18067	GAMBARANA	203,9	227,1	1
18068	GAMBOLO'	144,1	200,3	1
18069	GARLASCO	237,6	255,2	1

Codice comune	Nome	VAA / S.A.U. al 2000 media CEE=1123,6	VAA / U.L.A. al 2000 media CEE=21834,5	Tipologie
18070	GENZONE	185,7	199,1	1
18071	GERENZAGO	139,3	199,2	1
18072	GIUSSAGO	183,6	255,2	1
18075	GRAVELLONA LOMELLINA	153,6	200,3	1
18076	GROPELLO CAIROLI	218,7	255,2	1
18077	INVERNO E MONTELEONE	202,7	199,2	1
18078	LANDRIANO	161,5	218,5	1
18079	LANGOSCO	131,3	174,7	1
18080	LARDIRAGO	123,6	255,3	1
18081	LINAROLO	167,2	255,2	1
18083	LOMELLO	120,3	227,1	1
18084	LUNGAVILLA	137,3	141,5	1
18085	MAGHERNO	168,9	199,1	1
18086	MARCIGNAGO	186,6	255,2	1
18087	MARZANO	290,4	255,2	1
18088	MEDE	124,1	227,1	1
18090	MEZZANA BIGLI	252,4	227,1	1
18091	MEZZANA RABATTONE	174,1	255,1	1
18092	MEZZANINO	133,1	130,7	1
18093	MIRADOLO TERME	626,3	199,1	1
18099	MONTICELLI PAVESE	148,1	199,1	1
18102	MORTARA	138,6	174,7	1
18103	NICORVO	142,7	174,7	1
18106	OTTOBIANO	184,6	227,1	1
18107	PALESTRO	197,8	174,7	1
18108	PANCARANA	112,5	141,4	1
18109	PARONA	155,8	174,7	1
18110	PAVIA	241,6	255,2	1
18112	PIEVE ALBIGNOLA	162,1	227,1	1
18113	PIEVE DEL CAIRO	181,2	227,1	1
18114	PIEVE PORTO MORONE	181,0	199,1	1
18115	PINAROLO PO	105,9	130,7	1
18117	PONTE NIZZA	212,3	113,0	1
18118	PORTALBERA	102,3	130,7	1
18123	ROBBIO	117,6	174,7	1
18124	ROBECCO PAVESE	123,6	141,4	1
18127	ROGNANO	150,0	255,2	1
18129	RONCARO	288,2	255,1	1
18130	ROSASCO	153,7	174,7	1
18132	RUINO	292,7	113,0	1
18135	SAN GENESIO ED UNITI	174,1	255,2	1
18136	SAN GIORGIO DI LOMELLINA	156,6	227,1	1
18137	SAN MARTINO SICCOMARIO	205,3	255,2	1
18138	SANNAZZARO DE'BURGONDI	167,9	227,0	1
18139	SANTA CRISTINA E BISSONE	171,3	199,1	1
18141	SANT'ALESSIO CON VIALONE	322,0	255,1	1
18144	SANT'ANGELO LOMELLINA	146,9	174,7	1
18145	SAN ZENONE AL PO	229,8	199,1	1
18146	SARTIRANA LOMELLINA	102,9	227,1	1
18147	SCALDASOLE	137,0	227,1	1
18148	SEMIANA	110,2	227,0	1
18149	SILVANO PIETRA	132,6	141,5	1
18150	SIZIANO	207,3	255,2	1
18151	SOMMO	157,5	255,1	1
18152	SPESSA	105,3	199,1	1
18154	SUARDI	203,8	227,0	1
18157	TORRE D'ARESE	178,0	199,2	1
18158	TORRE DE'NEGRI	177,3	199,1	1
18159	TORRE D'ISOLA	225,7	255,2	1
18160	TORREVECCHIA PIA	185,8	255,2	1
18162	TRAVACO' SICCOMARIO	213,5	255,1	1
18163	TRIVOLZIO	270,3	255,3	1
18164	TROMELLO	140,2	200,3	1
18165	TROVO	201,8	255,2	1
18167	VALEGGIO	167,9	227,1	1
18168	VALLE LOMELLINA	162,0	227,1	1
18169	VALLE SALIMBENE	144,5	255,1	1
18172	VELEZZO LOMELLINA	102,3	227,1	1

Codice comune	Nome	VAA / S.A.U. al 2000 media CEE=1123,6	VAA / U.L.A. al 2000 media CEE=21834,5	Tipologie
18173	VELLEZZO BELLINI	284,3	255,2	1
18174	VERRETTO	118,5	141,5	1
18175	VERRUA PO	120,0	130,7	1
18176	VIDIGULFO	209,1	255,2	1
18177	VIGEVANO	199,7	200,3	1
18178	VILLA BISCOSSI	146,1	227,1	1
18179	VILLANOVA D'ARDENGI	317,8	255,1	1
18181	VISTARINO	202,9	199,1	1
18182	VOGHERA	152,5	141,4	1
18185	ZECCONE	258,0	255,1	1
18186	ZEME	136,3	174,7	1
18188	ZERBO	185,2	199,1	1
18189	ZERBOLO'	117,4	255,2	1
18190	ZINASCO	223,5	255,2	1
19001	ACQUANEGRA CREMONESE	642,6	291,0	1
19002	AGNADELLO	399,4	194,6	1
19003	ANNICCO	236,1	298,2	1
19004	AZZANELLO	384,4	298,2	1
19005	BAGNOLO CREMASCO	437,9	224,8	1
19006	BONEMERSE	339,5	291,0	1
19007	BORDOLANO	392,0	274,9	1
19008	CA' D'ANDREA	192,1	202,8	1
19009	CALVATONE	315,1	202,8	1
19010	CAMISANO	420,3	224,8	1
19011	CAMPAGNOLA CREMASCA	489,2	224,8	1
19012	CAPERGNANICA	523,1	224,8	1
19013	CAPPELLA CANTONE	409,6	298,2	1
19014	CAPPELLA DE'PICENARDI	307,0	291,0	1
19015	CAPRALBA	337,1	194,6	1
19016	CASALBUTTANO ED UNITI	270,9	291,0	1
19017	CASALE CREMASCO-VIDOLASCO	570,9	224,8	1
19018	CASALETTO CEREDANO	438,8	224,8	1
19019	CASALETTO DI SOPRA	501,1	257,8	1
19020	CASALETTO VAPRIO	286,2	224,8	1
19021	CASALMAGGIORE	327,7	226,0	1
19022	CASALMORANO	402,2	298,2	1
19023	CASTELDIDONE	268,9	226,0	1
19024	CASTEL GABBIANO	452,2	224,8	1
19025	CASTELLEONE	350,1	268,8	1
19026	CASTELVERDE	360,2	291,0	1
19027	CASTELVISCONTI	353,8	298,2	1
19028	CELLA DATI	223,2	291,0	1
19029	CHIEVE	713,3	224,8	1
19030	CICOGNOLO	195,2	291,1	1
19031	CINGIA DE'BOTTI	322,6	226,0	1
19032	CORTE DE'CORTESI CON CIGNONE	366,6	274,9	1
19033	CORTE DE'FRATI	329,3	291,0	1
19034	CREDERA RUBBIANO	366,3	224,8	1
19035	CREMA	452,0	224,8	1
19036	CREMONA	329,1	291,0	1
19037	CREMOSANO	440,5	224,8	1
19038	CROTTA D'ADDA	334,0	291,0	1
19039	CUMIGNANO SUL NAVIGLIO	446,0	298,2	1
19040	DEROVERE	297,9	291,0	1
19041	DOVERA	528,7	224,8	1
19042	DRIZZONA	316,4	202,9	1
19043	FIESCO	221,1	268,8	1
19044	FORMIGARA	492,3	298,2	1
19045	GABBIONETA-BINANUOVA	344,9	255,6	1
19046	GADESCO-PIEVE DELMONA	219,2	291,0	1
19047	GENIVOLTA	284,9	298,2	1
19048	GERRE DE'CAPRIOLI	512,4	291,0	1
19049	GOMBITO	267,4	268,8	1
19050	GRONTARDO	467,9	291,0	1
19051	GRUMELLO CREMONESE ED UNITI	306,2	291,0	1
19052	GUSSOLA	210,9	226,0	1
19053	ISOLA DOVARESE	365,8	202,9	1
19054	IZANO	451,0	224,9	1

Codice comune	Nome	VAA / S.A.U. al 2000 media CEE=1123,6	VAA / U.L.A. al 2000 media CEE=21834,5	Tipologie
19055	MADIGNANO	319,8	224,9	1
19056	MALAGNINO	243,2	291,0	1
19057	MARTIGNANA DI PO	275,1	226,0	1
19058	MONTE CREMASCO	584,7	224,9	1
19059	MONTODINE	524,4	268,8	1
19060	MOSCAZZANO	478,3	268,8	1
19061	MOTTA BALUFFI	167,6	226,0	1
19062	OFFANENGO	464,1	224,8	1
19063	OLMENETA	265,1	291,0	1
19064	OSTIANO	340,7	255,6	1
19065	PADERNO PONCHIELLI	280,4	291,0	1
19066	PALAZZO PIGNANO	435,3	224,8	1
19067	PANDINO	488,1	224,8	1
19068	PERSICO DOSIMO	410,6	291,0	1
19069	PESCAROLO ED UNITI	251,8	291,0	1
19070	PESSINA CREMONESE	281,0	255,6	1
19071	PIADENA	188,5	202,9	1
19072	PIANENGO	373,1	224,9	1
19073	PIERANICA	346,5	224,8	1
19074	PIEVE D'OLMI	285,0	291,0	1
19075	PIEVE SAN GIACOMO	335,7	291,0	1
19076	PIZZIGHETTONE	409,7	291,0	1
19077	POZZAGLIO ED UNITI	439,4	291,0	1
19078	QUINTANO	543,1	224,8	1
19079	RICENGO	456,1	224,8	1
19080	RIPALTA ARPINA	396,4	268,9	1
19081	RIPALTA CREMASCA	289,4	224,8	1
19082	RIPALTA GUERINA	473,9	224,9	1
19083	RIVAROLO DEL RE ED UNITI	205,3	226,0	1
19084	RIVOLTA D'ADDA	444,2	194,6	1
19085	ROBECCO D'OGLIO	391,1	266,7	1
19086	ROMANENGO	433,4	224,8	1
19087	SALVIROLA	364,0	224,9	1
19088	SAN BASSANO	523,5	298,2	1
19089	SAN DANIELE PO	243,0	291,0	1
19090	SAN GIOVANNI IN CROCE	259,4	226,0	1
19091	SAN MARTINO DEL LAGO	213,8	226,0	1
19092	SCANDOLARA RAVARA	199,7	226,0	1
19093	SCANDOLARA RIPA D'OGLIO	356,3	291,0	1
19094	SERGNANO	535,1	224,8	1
19095	SESTO ED UNITI	319,4	291,0	1
19096	SOLAROLO RAINERIO	175,2	226,0	1
19097	SONCINO	596,6	257,8	1
19098	SORESINA	313,8	298,2	1
19099	SOSPIRO	319,6	291,0	1
19100	SPINADESCO	253,3	291,0	1
19101	SPINEDA	283,2	208,5	1
19102	SPINO D'ADDA	491,7	224,8	1
19103	STAGNO LOMBARDO	259,4	291,0	1
19104	TICENGO	405,7	224,9	1
19105	TORLINO VIMERCATI	204,5	224,8	1
19106	TORNATA	196,2	208,5	1
19107	TORRE DE'PICENARDI	189,7	202,9	1
19108	TORRICELLA DEL PIZZO	188,8	226,0	1
19109	TRESCORE CREMASCO	462,7	224,8	1
19110	TRIGOLO	434,8	298,2	1
19111	VAIANO CREMASCO	580,2	224,9	1
19112	VAILATE	335,4	194,6	1
19113	VESCOVATO	291,2	291,0	1
19114	VOLONGO	516,1	255,6	1
19115	VOLTIDO	205,1	202,9	1
20001	ACQUANEGRA SUL CHIESE	359,5	202,8	1
20002	ASOLA	349,0	202,8	1
20003	BAGNOLO SAN VITO	401,4	211,4	1
20004	BIGARELLO	241,7	211,4	1
20005	BORGOFORTE	398,4	211,4	1
20006	BORGOFRANCO SUL PO	263,7	170,2	1
20007	BOZZOLO	264,1	208,5	1



Codice comune	Nome	VAA / S.A.U. al 2000 media CEE=1123,6	VAA / U.L.A. al 2000 media CEE=21834,5	Tipologie
20008	CANNETO SULL'OGGIO	446,8	202,9	1
20009	CARBONARA DI PO	237,5	170,2	1
20010	CASALMORO	323,4	202,9	1
20011	CASALOLDO	394,0	202,9	1
20012	CASALROMANO	328,8	202,9	1
20013	CASTELBELFORTE	309,1	211,4	1
20014	CASTEL D'ARIO	230,0	165,1	1
20015	CASTEL GOFFREDO	298,3	202,9	1
20016	CASTELLUCCHIO	317,0	208,5	1
20017	CASTIGLIONE DELLE STIVIERE	410,6	153,5	1
20018	CAVRIANA	446,6	153,5	1
20019	CERESARA	278,8	202,8	1
20020	COMMESSAGGIO	338,5	208,5	1
20021	CURTATONE	311,0	211,4	1
20022	DOSOLO	350,5	203,3	1
20023	FELONICA	196,4	170,2	1
20024	GAZOLDO DEGLI IPPOLITI	329,7	202,8	1
20025	GAZZUOLO	253,0	208,5	1
20026	GOITO	410,2	211,4	1
20027	GONZAGA	452,1	161,2	1
20028	GUIDIZZOLO	441,8	154,2	1
20029	MAGNACAVALLO	244,7	159,7	1
20030	MANTOVA	332,0	211,4	1
20031	MARCARIA	394,5	208,5	1
20032	MARIANA MANTOVANA	234,6	202,9	1
20033	MARMIROLO	451,8	211,4	1
20034	MEDOLE	269,9	154,2	1
20035	MOGLIA	295,2	161,2	1
20036	MONZAMBANO	516,5	153,5	1
20037	MOTTEGGIANA	367,2	161,2	1
20038	OSTIGLIA	119,5	159,7	1
20039	PEGOGNAGA	359,1	161,2	1
20040	PIEVE DI CORIANO	306,6	159,7	1
20041	PIUBEGA	381,1	202,9	1
20042	POGGIO RUSCO	172,9	159,7	1
20043	POMPONESCO	466,4	203,3	1
20044	PONTI SUL MINCIO	403,5	153,5	1
20045	PORTO MANTOVANO	338,1	211,4	1
20046	QUINGENTOLE	268,6	159,7	1
20047	QUISTELLO	386,0	159,7	1
20048	REDONDESCO	243,9	202,8	1
20049	REVERE	307,1	159,7	1
20050	RIVAROLO MANTOVANO	286,1	208,5	1
20051	RODIGO	400,2	211,4	1
20052	RONCOFERRARO	231,1	211,4	1
20053	ROVERBELLA	440,2	211,4	1
20054	SABBIONETA	268,8	226,0	1
20055	SAN BENEDETTO PO	362,4	161,2	1
20056	SAN GIACOMO DELLE SEGNATE	344,3	159,7	1
20057	SAN GIORGIO DI MANTOVA	451,9	211,4	1
20058	SAN GIOVANNI DEL DOSSO	336,3	159,7	1
20059	SAN MARTINO DALL'ARGINE	292,1	208,5	1
20060	SCHIVENOGLIA	293,7	159,7	1
20061	SERMIDE	229,7	170,2	1
20062	SERRAVALLE A PO	189,5	159,7	1
20063	SOLFERINO	450,5	153,5	1
20064	SUSTINENTE	234,9	159,7	1
20065	SUZZARA	358,2	161,2	1
20066	VIADANA	364,5	203,3	1
20067	VILLA POMA	307,5	159,7	1
20068	VILLIMPENTA	200,4	165,1	1
20069	VIRGILIO	425,3	211,4	1
20070	VOLTA MANTOVANA	370,7	153,5	1
98001	ABBADIA CERRETO	439,0	224,9	1
98002	BERTONICO	348,7	218,6	1
98003	BOFFALORA D'ADDA	337,7	218,6	1
98004	BORGHETTO LODIGIANO	298,5	199,1	1
98005	BORGO SAN GIOVANNI	434,7	218,6	1

Codice comune	Nome	VAA / S.A.U. al 2000 media CEE=1123,6	VAA / U.L.A. al 2000 media CEE=21834,5	Tipologie
98006	BREMBIO	385,3	218,6	1
98007	CAMAIRAGO	247,0	218,6	1
98008	CASALETTO LODIGIANO	322,7	218,5	1
98009	CASALMAIOCCO	349,6	218,5	1
98010	CASALPUSTERLENGO	260,2	218,6	1
98011	CASELLE LANDI	297,5	218,6	1
98012	CASELLE LURANI	294,7	199,1	1
98013	CASTELNUOVO BOCCA D'ADDA	186,8	218,6	1
98014	CASTIGLIONE D'ADDA	249,5	218,6	1
98015	CASTIRAGA VIDARDO	568,4	199,2	1
98016	CAVACURTA	210,7	218,6	1
98017	CAVENAGO D'ADDA	197,9	218,6	1
98018	CERVIGNANO D'ADDA	457,0	218,4	1
98019	CODOGNO	309,6	218,6	1
98020	COMAZZO	256,4	194,6	1
98021	CORNEGLIANO LAUDENSE	674,2	218,6	1
98022	CORNO GIOVINE	393,2	218,6	1
98023	CORNOVECCHIO	239,3	218,6	1
98024	CORTE PALASIO	513,4	218,6	1
98025	CRESPIATICA	436,2	218,6	1
98026	FOMBIO	479,2	218,5	1
98027	GALGAGNANO	282,9	218,6	1
98028	GRAFFIGNANA	477,8	199,1	1
98029	GUARDAMIGLIO	323,4	218,6	1
98030	LIVRAGA	436,5	218,6	1
98031	LODI	454,3	218,6	1
98032	LODI VECCHIO	353,1	218,6	1
98033	MACCASTORNA	191,6	218,6	1
98034	MAIRAGO	289,8	218,6	1
98035	MALEO	352,6	218,6	1
98036	MARUDO	271,2	199,1	1
98037	MASSALENGO	223,7	218,6	1
98038	MELETI	290,9	218,6	1
98039	MERLINO	221,1	218,5	1
98040	MONTANASO LOMBARDO	297,2	218,6	1
98041	MULAZZANO	328,0	218,5	1
98042	ORIO LITTA	301,5	218,6	1
98043	OSPEDALETTO LODIGIANO	180,3	218,6	1
98044	OSSAGO LODIGIANO	294,8	218,6	1
98045	PIEVE FISSIRAGA	327,7	218,6	1
98046	SALERANO SUL LAMBRO	313,2	218,7	1
98047	SAN FIORANO	410,0	218,6	1
98048	SAN MARTINO IN STRADA	285,4	218,6	1
98049	SAN ROCCO AL PORTO	221,0	252,6	1
98050	SANT'ANGELO LODIGIANO	267,1	199,1	1
98051	SANTO STEFANO LODIGIANO	444,0	218,6	1
98052	SECUGNAGO	353,8	218,6	1
98053	SENNA LODIGIANA	262,7	218,6	1
98054	SOMAGLIA	212,6	218,6	1
98055	SORDIO	677,8	218,5	1
98056	TAVAZZANO CON VILLAVESCO	314,9	218,6	1
98057	TERRANOVA DEI PASSERINI	267,4	218,6	1
98058	TURANO LODIGIANO	265,2	218,6	1
98059	VALERA FRATTA	182,3	199,2	1
98060	VILLANOVA DEL SILLARO	249,8	199,1	1
98061	ZELO BUON PERSICO	283,7	218,5	1
<b>2 - BASSO REDDITO E BASSA PRODUTTIVITA'</b>				
12021	BRINZIO	22,6	69,1	2
12061	CURIGLIA CON MONTEVIASCO	49,9	74,5	2
12129	TRONZANO LAGO MAGGIORE	0,0	0,0	2
12135	VEDDASCA	34,3	74,5	2
13005	ALBIOLO	63,5	93,9	2
13021	BENE LARIO	31,8	60,6	2
13040	CAMPIONE D'ITALIA	0,0	0,0	2
13044	CARATE URIO	0,0	0,0	2
13046	CARIMATE	82,9	93,9	2
13062	CAVARGNA	69,1	62,7	2
13070	CIVENNA	43,0	48,7	2

Codice comune	Nome	VAA / S.A.U. al 2000 media CEE=1123,6	VAA / U.L.A. al 2000 media CEE=21834,5	Tipologie
13085	CUSINO	12,6	62,7	2
13090	DONGO	62,0	60,6	2
13092	DOSSO DEL LIRO	77,6	60,6	2
13108	GERMASINO	81,4	60,6	2
13119	LAGLIO	0,0	0,0	2
13130	LIVO	32,4	60,6	2
13134	LONGONE AL SEGRINO	0,0	0,0	2
13161	NESSO	92,1	54,1	2
13178	PEGLIO	62,9	60,6	2
13179	PELLIO INTELVI	60,8	39,1	2
13184	PIGRA	0,0	0,0	2
13186	POGNANA LARIO	0,0	0,0	2
13189	PORLEZZA	68,7	62,7	2
13205	SAN FEDELE INTELVI	88,3	39,1	2
13217	SORMANO	56,4	54,1	2
13218	STAZZONA	60,0	60,6	2
13223	TORNO	0,0	0,0	2
13225	TREMEZZO	95,3	60,6	2
14002	ALBOSAGGIA	34,8	55,9	2
14003	ANDALO VALTELLINO	0,0	0,0	2
14004	APRICA	52,8	55,4	2
14005	ARDENNO	78,2	63,2	2
14009	BORMIO	55,1	79,1	2
14010	BUGLIO IN MONTE	60,3	63,2	2
14012	CAMPODOLCINO	13,1	85,0	2
14013	CASPOGGIO	20,7	42,6	2
14016	CEDRASCO	13,4	55,9	2
14018	CHIAVENNA	90,2	85,1	2
14019	CHIESA IN VALMALENCO	29,1	42,6	2
14023	COLORINA	33,7	55,9	2
14024	COSIO VALTELLINO	88,1	63,2	2
14025	DAZIO	79,9	63,2	2
14026	DELEBIO	53,2	63,2	2
14027	DUBINO	96,5	63,2	2
14029	FORCOLA	40,1	63,2	2
14031	GEROLA ALTA	22,7	63,2	2
14033	GROSIO	37,0	50,2	2
14034	GROSOTTO	35,0	50,2	2
14036	LANZADA	61,4	42,6	2
14037	LIVIGNO	38,7	79,1	2
14047	PEDESINA	0,4	65,5	2
14049	PIATEDA	41,2	55,9	2
14050	PIURO	87,7	85,0	2
14052	PONTE IN VALTELLINA	65,9	55,9	2
14054	PRATA CAMPORTACCIO	51,1	85,0	2
14055	RASURA	52,7	63,3	2
14058	SAN GIACOMO FILIPPO	25,3	85,0	2
14060	SONDALO	84,6	50,2	2
14062	SPRIANA	14,6	56,0	2
14063	TALAMONA	91,4	63,2	2
14064	TARTANO	83,5	63,2	2
14067	TORRE DI SANTA MARIA	57,6	42,6	2
14068	TOVO DI SANT'AGATA	74,6	50,2	2
14071	VALDIDENTRO	18,2	79,1	2
14073	VALFURVA	21,2	79,1	2
15093	CORSICO	0,0	0,0	2
16001	ADRARA SAN MARTINO	84,6	24,7	2
16004	ALBINO	79,5	40,4	2
16022	BEDULITA	61,4	15,8	2
16023	BERBENNO	59,3	15,8	2
16027	BLELLO	16,6	52,9	2
16036	BRANZI	19,2	52,9	2
16041	BRUMANO	84,5	15,8	2
16080	COLZATE	58,4	40,4	2
16085	COSTA VALLE IMAGNA	46,3	15,8	2
16102	FONTENO	56,6	46,0	2
16106	FUIPIANO VALLE IMAGNA	95,8	15,8	2
16108	GANDINO	69,2	40,4	2

Codice comune	Nome	VAA / S.A.U. al 2000 media CEE=1123,6	VAA / U.L.A. al 2000 media CEE=21834,5	Tipologie
16112	GEROSA	77,3	52,9	2
16121	ISOLA DI FONDRA	51,5	52,9	2
16127	LOCATELLO	63,8	15,8	2
16134	MEZZOLDO	92,6	52,9	2
16146	OLTRE IL COLLE	50,8	52,9	2
16151	ORNICA	6,1	52,9	2
16155	PALADINA	87,2	59,0	2
16161	PEIA	66,7	40,4	2
16165	PIAZZATORRE	36,8	52,9	2
16169	PONTERANICA	60,9	59,0	2
16173	PRADALUNGA	50,9	40,4	2
16184	RONCOBELLO	1,3	52,5	2
16185	RONCOLA	55,5	15,8	2
16186	ROTA D'IMAGNA	94,5	15,8	2
16192	SANT'OMOBONO IMAGNA	40,3	15,8	2
16197	SELVINO	64,8	40,5	2
16199	SERINA	81,5	52,9	2
16208	STROZZA	48,8	15,8	2
16211	TAVERNOLA BERGAMASCA	78,0	24,7	2
16226	VALLEVE	33,9	52,9	2
16227	VALNEGRA	72,3	53,0	2
16229	VALTORTA	64,6	52,9	2
16230	VEDESETA	33,3	52,9	2
17010	BAGOLINO	79,3	82,4	2
17016	BERZO DEMO	88,6	55,4	2
17025	BOVEZZO	97,9	27,5	2
17027	BRAONE	62,3	82,7	2
17028	BRENO	35,3	82,7	2
17036	CAPOVALLE	89,0	71,6	2
17047	CEDEGOLO	54,8	55,4	2
17051	CEVO	76,2	55,4	2
17058	COLLIO	71,6	77,4	2
17068	EDOLO	92,1	55,4	2
17083	INCUDINE	37,3	85,7	2
17084	IRMA	24,7	77,4	2
17090	LODRINO	51,4	77,4	2
17106	MARONE	75,0	24,7	2
17110	MONNO	97,0	55,4	2
17118	NIARDO	84,3	82,7	2
17135	PASPARDO	12,7	82,7	2
17140	PERTICA BASSA	71,2	71,6	2
17148	PONTE DI LEGNO	7,7	85,6	2
17175	SAVIORE DELL'ADAMELLO	39,0	55,4	2
17182	SULZANO	54,4	24,7	2
17183	TAVERNOLE SUL MELLA	77,8	77,4	2
17184	TEMU'	44,1	85,7	2
17198	VEZZA D'OGLIO	69,0	85,7	2
17202	VIONE	49,1	85,7	2
18089	MENCONICO	86,6	58,0	2
18095	MONTEBELLO DELLA BATTAGLIA	93,7	71,4	2
18121	RETORBIDO	89,9	71,4	2
18122	RIVANAZZANO	91,1	71,4	2
18126	ROCCA SUSELLA	75,5	71,4	2
18128	ROMAGNESE	58,3	58,0	2
18142	SANTA MARGHERITA DI STAFFORA	54,0	58,0	2
18170	VALVERDE	68,0	58,0	2
97001	ABBADIA LARIANA	81,8	19,8	2
97014	CARENNO	58,1	19,8	2
97018	CASSINA VALSASSINA	57,0	50,2	2
97032	DORIO	0,0	0,0	2
97035	ESINO LARIO	51,8	19,8	2
97040	INTROBIO	19,8	50,2	2
97041	INTROZZO	0,0	0,0	2
97045	MALGRATE	55,9	19,9	2
97051	MOLTENO	78,8	68,5	2
97056	NIBIONNO	77,3	68,5	2
97085	VENDROGNO	85,2	50,2	2
97088	VERDERIO SUPERIORE	95,3	68,5	2

Codice comune	Nome	VAA / S.A.U. al 2000 media CEE=1123,6	VAA / U.L.A. al 2000 media CEE=21834,5	Tipologie
<b>3 - ALTO REDDITO E BASSA PRODUTTIVITA'</b>				
12001	AGRA	1.779,2	74,5	3
12002	ALBIZZATE	226,3	93,4	3
12004	ARCISATE	187,7	68,9	3
12005	ARSAGO SEPRIO	557,4	93,4	3
12006	AZZATE	168,3	83,8	3
12010	BEDERO VALCUVIA	277,0	74,5	3
12011	BESANO	133,9	68,9	3
12012	BESNATE	200,6	93,5	3
12015	BISUSCHIO	1.552,5	68,9	3
12016	BODIO LOMNAGO	913,2	83,8	3
12020	BREZZO DI BEDERO	460,8	74,5	3
12022	BRISAGO-VALTRAVAGLIA	632,8	74,5	3
12023	BRUNELLO	246,6	83,8	3
12024	BRUSIMPIANO	5.281,5	74,7	3
12025	BUGUGGIATE	765,1	83,7	3
12027	CADEGLIANO-VICONAGO	2.164,1	74,5	3
12029	CAIRATE	169,8	93,5	3
12030	CANTELLO	312,5	83,8	3
12032	CARDANO AL CAMPO	843,1	94,3	3
12033	CARNAGO	442,1	93,5	3
12035	CARONNO VARESINO	794,9	93,5	3
12036	CASALE LITTA	182,8	83,8	3
12038	CASCIAGO	516,9	83,8	3
12039	CASORATE SEMPIONE	944,6	94,2	3
12040	CASSANO MAGNAGO	328,3	93,5	3
12041	CASSANO VALCUVIA	607,0	74,5	3
12043	CASTELLO CABIAGLIO	176,9	68,8	3
12044	CASTELSEPRIO	245,7	83,8	3
12045	CASTELVECCANA	1.319,3	74,5	3
12046	CASTIGLIONE OLONA	489,5	83,8	3
12047	CASTRONNO	4.757,3	83,5	3
12048	CAVARIA CON PREMEZZO	282,0	93,4	3
12049	CAZZAGO BRABBIA	955,2	83,7	3
12052	CLIVIO	202,0	83,8	3
12056	CREMENAGA	408,2	74,5	3
12057	CROSIO DELLA VALLE	569,0	83,8	3
12058	CUASSO AL MONTE	463,5	68,8	3
12059	CUGLIATE-FABIASCO	116,2	74,5	3
12060	CUNARDO	396,0	74,5	3
12064	DAVERIO	241,3	83,8	3
12065	DUMENZA	426,1	74,5	3
12068	FERNO	271,2	94,2	3
12069	FERRERA DI VARESE	1.331,3	74,5	3
12070	GALLARATE	288,1	94,2	3
12071	GALLIATE LOMBARDO	252,4	83,8	3
12073	GAZZADA SCHIANNO	1.097,3	83,8	3
12076	GERMIGNAGA	390,2	74,5	3
12077	GOLASECCA	348,8	93,4	3
12080	GORNATE-OLONA	384,0	83,8	3
12081	GRANTOLA	400,9	74,4	3
12082	INARZO	233,5	83,8	3
12083	INDUNO OLONA	681,5	83,8	3
12085	JERAGO CON ORAGO	861,8	93,5	3
12086	LAVENA PONTE TRESA	526,5	74,4	3
12089	LONATE CEPPINO	259,7	83,8	3
12090	LONATE POZZOLO	173,3	94,2	3
12091	LOZZA	320,7	83,8	3
12092	LUINO	750,7	74,5	3
12093	LUVINATE	167,5	68,7	3
12094	MACCAGNO	183,2	74,5	3
12096	MALNATE	340,4	83,8	3
12097	MARCHIROLO	1.627,1	74,5	3
12099	MARZIO	683,0	74,5	3
12100	MASCIAGO PRIMO	147,7	74,6	3
12102	MESENZANA	243,6	74,5	3
12103	MONTEGRINO VALTRAVAGLIA	835,4	74,5	3
12105	MORAZZONE	403,1	83,8	3

Codice comune	Nome	VAA / S.A.U. al 2000 media CEE=1123,6	VAA / U.L.A. al 2000 media CEE=21834,5	Tipologie
12106	MORNAGO	434,7	83,8	3
12107	OGGIONA CON SANTO STEFANO	446,4	93,5	3
12112	PINO SULLA SPONDA DEL LAGO MAGGIOR	1.085,4	75,0	3
12113	PORTO CERESIO	759,1	68,9	3
12114	PORTO VALTRAVAGLIA	317,7	74,5	3
12115	RANCIO VALCUVIA	394,1	74,5	3
12117	SALTRIO	447,1	68,8	3
12118	SAMARATE	149,7	94,2	3
12121	SOLBIATE ARNO	3.013,0	93,5	3
12123	SOMMA LOMBARDO	325,0	94,2	3
12124	SUMIRAGO	110,2	93,5	3
12127	TRADATE	352,6	83,8	3
12131	VALGANNA	222,7	74,5	3
12133	VARESE	537,6	83,8	3
12134	VEDANO OLONA	467,0	83,8	3
12136	VENEGONO INFERIORE	438,7	83,8	3
12137	VENEGONO SUPERIORE	505,7	83,8	3
12139	VIGGIU'	432,9	68,9	3
12140	VIZZOLA TICINO	301,3	94,2	3
13003	ALBAVILLA	775,9	54,1	3
13004	ALBESE CON CASSANO	502,7	54,1	3
13006	ALSERIO	1.369,4	93,9	3
13007	ALZATE BRIANZA	155,4	94,0	3
13009	ANZANO DEL PARCO	349,4	94,0	3
13010	APPIANO GENTILE	441,9	94,0	3
13011	ARREGNO	259,0	39,1	3
13013	ASSO	435,0	54,1	3
13015	BARNI	279,7	48,8	3
13019	BELLAGIO	379,2	48,7	3
13022	BEREGAZZO CON FIGLIARO	473,1	94,0	3
13023	BINAGO	602,5	94,0	3
13024	BIZZARONE	118,2	94,0	3
13025	BLESSAGNO	220,0	39,1	3
13026	BLEVIO	4.358,8	52,8	3
13029	BRENNA	414,0	94,0	3
13030	BRIENNO	462,3	39,1	3
13032	BRUNATE	2.820,0	54,1	3
13037	CAGLIO	296,2	54,1	3
13038	CAGNO	473,4	93,9	3
13041	CANTU'	461,4	94,0	3
13042	CANZO	335,8	54,1	3
13043	CAPIAGO INTIMIANO	507,9	94,0	3
13047	CARLAZZO	275,4	62,7	3
13050	CASASCO D'INTELVI	162,5	39,1	3
13052	CASLINO D'ERBA	476,2	54,1	3
13053	CASNATE CON BERNATE	379,2	94,0	3
13055	CASSINA RIZZARDI	717,6	94,0	3
13058	CASTELMARTE	702,0	94,0	3
13059	CASTELNUOVO BOZZENTE	197,0	94,0	3
13060	CASTIGLIONE D'INTELVI	174,0	39,1	3
13061	CAVALLASCA	731,9	94,0	3
13063	CERANO D'INTELVI	251,7	39,1	3
13064	CERMENATE	236,0	94,0	3
13065	CERNOBBIO	310,4	54,2	3
13071	CLAINO CON OSTENO	148,9	62,7	3
13074	COLONNO	179,4	60,6	3
13075	COMO	607,0	94,0	3
13076	CONSIGLIO DI RUMO	168,7	60,6	3
13077	CORRIDO	160,5	62,7	3
13083	CREMIA	527,4	60,6	3
13084	CUCCIAGO	181,4	94,0	3
13087	DIZZASCO	467,5	39,1	3
13089	DOMASO	211,7	60,6	3
13093	DREZZO	1.218,3	94,0	3
13095	ERBA	242,2	94,0	3
13097	EUPILIO	922,0	94,0	3
13098	FAGGETO LARIO	142,0	54,1	3
13099	FALOPPIO	553,4	94,0	3

Codice comune	Nome	VAA / S.A.U. al 2000 media CEE=1123,6	VAA / U.L.A. al 2000 media CEE=21834,5	Tipologie
13101	FIGINO SERENZA	342,6	94,0	3
13102	FINO MORNASCO	413,2	94,0	3
13106	GARZENO	169,8	60,6	3
13107	GERA LARIO	209,9	63,2	3
13109	GIRONICO	318,0	94,0	3
13110	GRANDATE	537,5	94,0	3
13111	GRANDOLA ED UNITI	105,9	60,6	3
13112	GRAVEDONA	274,3	60,6	3
13113	GRIANTE	168,3	60,6	3
13120	LAINO	128,2	39,1	3
13121	LAMBRUGO	472,3	94,0	3
13122	LANZO D'INTELVI	112,3	39,1	3
13123	LASNIGO	142,5	54,1	3
13125	LENNO	1.284,2	60,5	3
13126	LEZZENO	569,1	49,3	3
13129	LIPOMO	672,0	94,1	3
13135	LUISAGO	344,5	93,9	3
13138	LURATE CACCIVIO	315,1	94,0	3
13139	MAGREGLIO	1.979,1	48,7	3
13144	MASLIANICO	244,9	54,3	3
13145	MENAGGIO	790,5	60,6	3
13147	MERONE	388,4	94,0	3
13148	MEZZEGRA	212,2	60,6	3
13152	MOLTRASIO	125,9	54,3	3
13153	MONGUZZO	168,1	94,0	3
13154	MONTANO LUCINO	262,1	93,9	3
13155	MONTEMEZZO	357,6	60,6	3
13157	MONTORFANO	948,3	94,0	3
13160	MUSSO	317,8	60,6	3
13163	NOVEDRATE	306,3	94,0	3
13165	OLGIATE COMASCO	497,2	94,0	3
13169	OLTRONA DI SAN MAMETTE	802,1	94,0	3
13170	ORSENIGO	730,2	94,0	3
13172	OSSUCCIO	409,7	60,6	3
13175	PARE'	1.201,8	94,0	3
13183	PIANELLO DEL LARIO	109,5	60,6	3
13185	PLESIO	791,0	60,6	3
13187	PONNA	102,6	39,1	3
13188	PONTE LAMBRO	516,1	54,1	3
13192	PROSERPIO	1.313,8	94,0	3
13193	PUSIANO	1.068,4	93,9	3
13194	RAMPONIO VERNA	144,7	39,1	3
13195	REZZAGO	102,4	54,1	3
13197	RODERO	2.006,5	83,8	3
13199	RONAGO	390,4	94,0	3
13203	SALA COMACINA	158,0	60,6	3
13204	SAN BARTOLOMEO VAL CAVARGNA	174,5	62,7	3
13206	SAN FERMO DELLA BATTAGLIA	588,4	94,0	3
13207	SAN NAZZARO VAL CAVARGNA	606,2	62,7	3
13208	SANT'ABBONDIO	246,5	60,8	3
13210	SANTA MARIA REZZONICO	343,5	60,5	3
13211	SCHIGNANO	179,6	39,1	3
13212	SENNA COMASCO	369,7	94,0	3
13215	SOLBIATE	466,9	94,0	3
13216	SORICO	105,2	63,2	3
13222	TAVERNERIO	3.409,0	54,1	3
13226	TREZZONE	763,5	63,2	3
13228	UGGIATE-TREVANO	336,8	94,0	3
13229	VALBRONA	548,6	54,1	3
13232	VALMOREA	331,0	93,9	3
13233	VAL REZZO	220,5	62,7	3
13234	VALSOLDA	201,2	62,7	3
13236	VELESO	190,3	54,1	3
13239	VERCANA	754,4	60,6	3
13242	VERTEMATE CON MINOPRIO	403,3	94,0	3
13245	VILLA GUARDIA	347,8	94,0	3
13246	ZELBIO	264,2	54,1	3
14001	ALBAREDO PER SAN MARCO	212,3	63,2	3

Codice comune	Nome	VAA / S.A.U. al 2000 media CEE=1123,6	VAA / U.L.A. al 2000 media CEE=21834,5	Tipologie
14006	BEMA	138,6	63,2	3
14007	BERBENNO DI VALTELLINA	222,8	55,9	3
14008	BIANZONE	400,0	49,7	3
14011	CAIOLO	236,3	55,9	3
14014	CASTELLO DELL'ACQUA	701,2	55,9	3
14015	CASTIONE ANDEVENNO	207,1	55,9	3
14017	CERCINO	164,9	63,2	3
14020	CHIURO	251,4	55,9	3
14021	CINO	528,7	63,2	3
14022	CIVO	121,2	63,2	3
14028	FAEDO VALTELLINO	652,1	55,9	3
14030	FUSINE	214,6	55,9	3
14032	GORDONA	265,0	85,0	3
14035	MADESIMO	144,4	85,2	3
14038	LOVERO	171,1	50,2	3
14039	MANTELLIO	287,7	63,3	3
14040	MAZZO DI VALTELLINA	152,7	50,2	3
14041	MELLO	109,2	63,2	3
14042	MENAROLA	454,5	85,1	3
14043	MESE	281,4	85,0	3
14044	MONTAGNA IN VALTELLINA	614,4	55,9	3
14045	MORBEGNO	133,2	63,2	3
14046	NOVATE MEZZOLA	340,5	85,0	3
14048	PIANTEDO	141,3	63,2	3
14051	POGGIRIDENTI	561,5	55,9	3
14053	POSTALESIO	272,6	55,9	3
14056	ROGOLO	765,7	63,3	3
14057	SAMOLACO	179,6	85,0	3
14059	SERNIO	311,7	49,8	3
14061	SONDRIO	479,2	55,9	3
14065	TEGLIO	149,6	55,9	3
14066	TIRANO	281,5	49,7	3
14069	TRAONA	112,0	63,2	3
14070	TRESIVIO	212,0	55,9	3
14072	VALDISOTTO	131,8	79,1	3
14074	VAL MASINO	410,9	63,2	3
14075	VERCEIA	724,7	85,0	3
14076	VERVIO	879,1	50,2	3
14077	VILLA DI CHIAVENNA	226,5	85,0	3
14078	VILLA DI TIRANO	319,3	49,7	3
16002	ADRARA SAN ROCCO	112,5	24,7	3
16003	ALBANO SANT'ALESSANDRO	310,2	59,0	3
16005	ALME'	667,0	59,0	3
16006	ALMENNO SAN BARTOLOMEO	547,8	59,0	3
16007	ALMENNO SAN SALVATORE	219,5	59,0	3
16008	ALZANO LOMBARDO	345,6	72,8	3
16009	AMBIVERE	571,3	59,0	3
16014	AVERARA	2.048,3	52,9	3
16015	AVIATICO	196,4	40,4	3
16021	BARZANA	127,5	59,0	3
16024	BERGAMO	339,1	59,0	3
16025	BERZO SAN FERMO	283,6	46,0	3
16026	BIANZANO	199,8	40,4	3
16032	BORGIO DI TERZO	444,3	45,9	3
16033	BOSSICO	108,0	46,0	3
16035	BRACCA	1.858,2	53,0	3
16039	BREMBILLA	347,6	52,9	3
16048	CAMERATA CORNELLO	389,8	52,9	3
16050	CAPIZZONE	124,2	15,8	3
16052	CAPRINO BERGAMASCO	670,4	68,5	3
16055	CAROBBO DEGLI ANGELI	393,9	59,0	3
16056	CARONA	4.976,5	52,9	3
16057	CARVICO	174,9	59,0	3
16058	CASAZZA	240,1	46,0	3
16060	CASNIGO	111,1	40,4	3
16061	CASSIGLIO	233,1	52,9	3
16062	CASTELLI CALEPIO	394,9	80,6	3
16065	CASTRO	336,6	46,0	3



Codice comune	Nome	VAA / S.A.U. al 2000 media CEE=1123,6	VAA / U.L.A. al 2000 media CEE=21834,5	Tipologie
16067	CAZZANO SANT'ANDREA	100,9	40,4	3
16068	CENATE SOPRA	364,1	59,0	3
16069	CENATE SOTTO	788,3	59,0	3
16070	CENE	115,8	40,4	3
16073	CHIUDUNO	262,8	80,6	3
16074	CISANO BERGAMASCO	786,1	68,5	3
16082	CORNA IMAGNA	116,5	15,8	3
16086	COSTA VOLPINO	119,9	46,0	3
16088	CREDARO	354,8	84,2	3
16090	CUSIO	242,6	52,9	3
16092	DOSSENA	264,1	52,9	3
16093	ENDINE GAIANO	129,7	46,0	3
16094	ENTRATICO	208,3	56,9	3
16100	FIORANO AL SERIO	121,5	40,4	3
16103	FOPPOLO	146,2	52,9	3
16104	FORESTO SPARSO	807,6	84,2	3
16109	GANDOSSO	484,6	84,2	3
16110	GAVERINA TERME	158,2	46,0	3
16111	GAZZANIGA	109,1	40,4	3
16114	GORLAGO	140,3	59,0	3
16119	GRONE	566,2	46,0	3
16120	GRUMELLO DEL MONTE	469,8	80,5	3
16124	LEFFE	161,1	40,4	3
16125	LENNA	157,3	52,9	3
16128	LOVERE	431,7	45,9	3
16130	LUZZANA	604,1	45,9	3
16132	MAPELLO	145,5	59,0	3
16136	MOIO DE'CALVI	759,6	53,0	3
16137	MONASTEROLO DEL CASTELLO	329,6	45,9	3
16144	NEMBRO	454,4	72,8	3
16145	OLMO AL BREMBO	300,5	52,9	3
16156	PALAZZAGO	600,1	59,0	3
16159	PARZANICA	167,6	24,7	3
16162	PIANICO	155,7	46,0	3
16164	PIAZZA BREMBANA	144,0	52,8	3
16166	PIAZZOLO	122,1	53,0	3
16171	PONTIDA	488,7	68,5	3
16174	PREDORE	138,9	24,7	3
16178	RANICA	649,4	72,8	3
16179	RANZANICO	157,8	46,0	3
16180	RIVA DI SOLTÒ	527,0	46,0	3
16182	ROGNO	142,9	46,0	3
16188	SAN GIOVANNI BIANCO	270,2	52,9	3
16189	SAN PAOLO D'ARGON	654,3	59,0	3
16190	SAN PELLEGRINO TERME	333,2	52,9	3
16191	SANTA BRIGIDA	192,1	52,9	3
16193	SARNICO	594,1	84,2	3
16194	SCANZOROSCIATE	310,9	59,0	3
16196	SEDRINA	740,5	52,9	3
16200	SOLTO COLLINA	118,8	46,0	3
16202	SORISOLE	596,9	59,0	3
16203	SOTTO IL MONTE GIOVANNI XXIII	316,1	59,0	3
16204	SOVERE	419,8	46,0	3
16205	SPINONE AL LAGO	286,9	46,0	3
16210	TALEGGIO	118,7	52,9	3
16214	TORRE BOLDONE	937,4	59,0	3
16216	TORRE DE'ROVERI	412,4	59,0	3
16218	TRESCORE BALNEARIO	332,6	59,0	3
16221	UBIALE CLANEZZO	113,1	52,9	3
16228	VALSECCA	191,6	15,8	3
16234	VERTOVA	149,7	40,4	3
16235	VIADANICA	168,7	24,7	3
16236	VIGANO SAN MARTINO	464,2	45,9	3
16237	VIGOLO	115,0	24,7	3
16238	VILLA D'ADDA	294,4	59,0	3
16239	VILLA D'ALME'	445,7	59,0	3
16240	VILLA DI SERIO	299,7	72,8	3
16242	VILLONGO	384,2	84,2	3

Codice comune	Nome	VAA / S.A.U. al 2000 media CEE=1123,6	VAA / U.L.A. al 2000 media CEE=21834,5	Tipologie
16244	ZANDOBBIO	401,2	59,0	3
16246	ZOGNO	345,5	52,9	3
16247	COSTA DI SERINA	314,8	52,9	3
16248	ALGUA	156,2	52,9	3
16249	CORNALBA	201,6	52,9	3
17002	ADRO	266,1	80,5	3
17003	AGNOSINE	301,6	71,6	3
17005	ANFO	205,4	71,5	3
17006	ANGOLO TERME	201,3	82,7	3
17007	ARTOGNE	190,3	46,0	3
17012	BARGHE	268,7	71,6	3
17017	BERZO INFERIORE	113,3	82,7	3
17018	BIENNO	216,9	82,7	3
17019	BIONE	275,7	71,6	3
17022	BORNO	165,4	82,7	3
17023	BOTTICINO	1.500,8	97,8	3
17024	BOVEGNO	312,0	77,4	3
17029	BRESCIA	321,2	97,8	3
17030	BRIONE	243,6	77,4	3
17031	CAINO	173,1	27,5	3
17035	CAPO DI PONTE	132,3	82,7	3
17038	CAPRIOLO	350,9	80,5	3
17042	CASTEL MELLA	147,6	97,8	3
17044	CASTO	137,1	71,6	3
17048	CELLATICA	446,5	97,8	3
17049	CERVENO	131,3	82,7	3
17050	CETO	491,3	82,7	3
17054	CIMBERGO	101,3	82,7	3
17055	CIVIDATE CAMUNO	937,4	82,7	3
17057	COLLEBEATO	252,3	97,8	3
17061	CONCESIO	663,8	97,8	3
17062	CORTE FRANCA	462,2	84,2	3
17063	CORTENO GOLGI	140,5	55,4	3
17065	DARFO BOARIO TERME	306,0	82,7	3
17069	ERBUSCO	386,5	80,5	3
17070	ESINE	514,0	82,7	3
17074	GARDONE RIVIERA	348,9	53,6	3
17075	GARDONE VAL TROMPIA	287,5	77,4	3
17076	GARGNANO	196,7	53,6	3
17077	GAVARDO	370,8	91,8	3
17079	GIANICO	272,5	82,7	3
17081	GUSSAGO	419,7	97,8	3
17082	IDRO	133,0	71,6	3
17085	ISEO	128,0	24,7	3
17087	LAVENONE	112,2	71,6	3
17089	LIMONE SUL GARDA	773,9	88,2	3
17094	LOSINE	484,1	82,7	3
17095	LOZIO	332,5	82,7	3
17096	LUMEZZANE	335,6	77,4	3
17098	MAGASA	132,9	53,6	3
17100	MALEGNO	604,7	82,7	3
17101	MALONNO	152,0	55,4	3
17102	MANERBA DEL GARDA	417,8	91,8	3
17104	MARCHENO	313,0	77,4	3
17105	MARMENTINO	343,5	77,4	3
17111	MONTE ISOLA	609,2	24,7	3
17112	MONTICELLI BRUSATI	579,6	97,8	3
17115	MURA	303,9	71,6	3
17116	MUSCOLINE	356,9	91,8	3
17117	NAVE	150,0	27,5	3
17119	NUVOLENTA	361,9	91,8	3
17120	NUVOLERA	334,2	91,8	3
17121	ODOLO	292,4	71,6	3
17123	OME	606,6	97,8	3
17124	ONO SAN PIETRO	496,3	82,7	3
17128	OSSIMO	286,9	82,7	3
17131	PAISCO LOVENO	230,4	55,5	3
17132	PAITONE	529,5	91,8	3

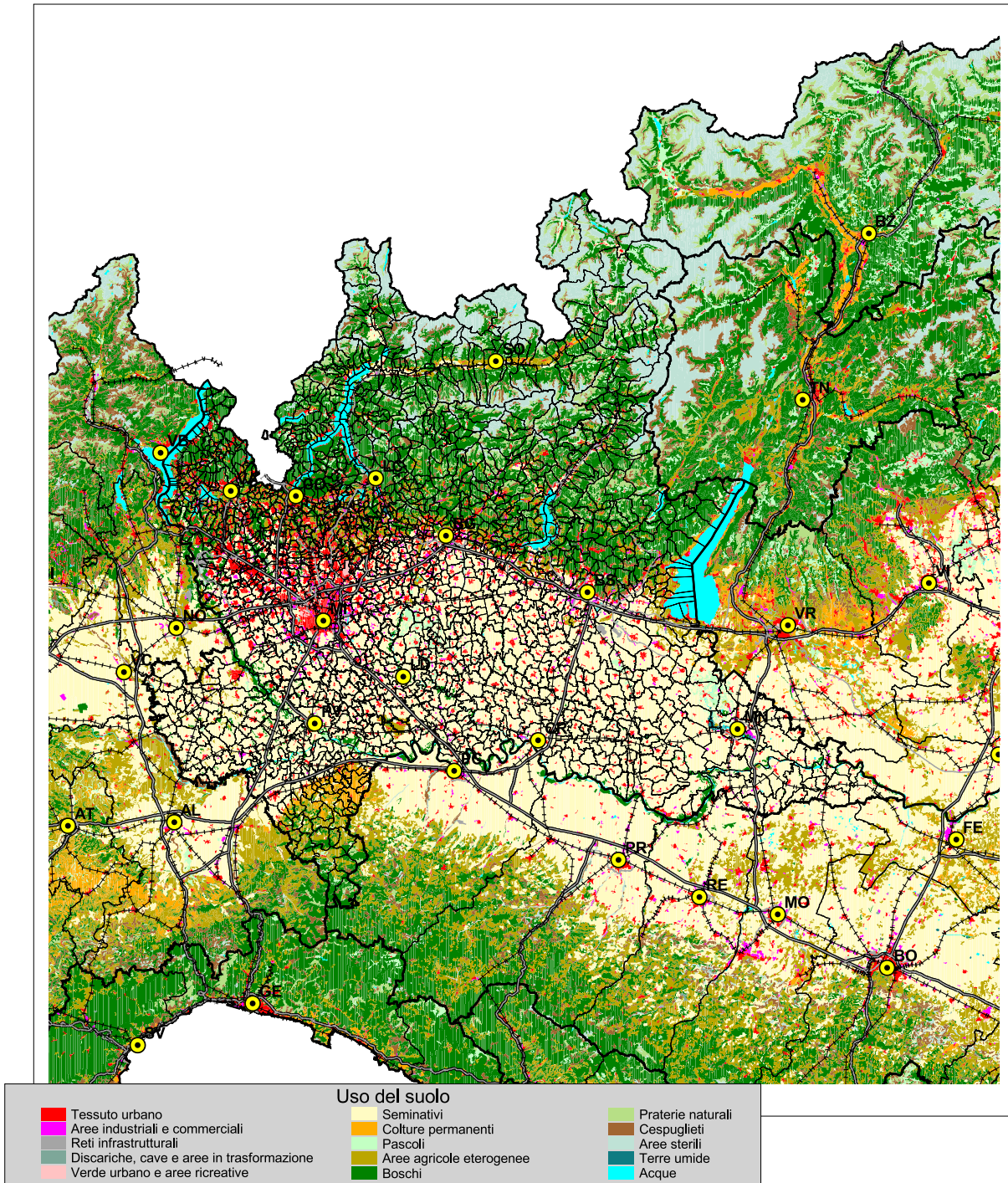
Codice comune	Nome	VAA / S.A.U. al 2000 media CEE=1123,6	VAA / U.L.A. al 2000 media CEE=21834,5	Tipologie
17134	PARATICO	346,9	84,2	3
17136	PASSIRANO	482,5	97,8	3
17139	PERTICA ALTA	102,1	71,6	3
17141	PEZZAZE	177,7	77,4	3
17142	PIAN CAMUNO	244,4	46,0	3
17143	PISOONE	146,1	46,0	3
17144	POLAVENO	797,6	77,4	3
17145	POLPENAZZE DEL GARDA	286,2	91,8	3
17153	PRESEGLIE	250,1	71,6	3
17154	PRESTINE	373,8	82,7	3
17155	PREVALLE	378,8	91,8	3
17156	PROVAGLIO D'ISEO	335,6	84,2	3
17157	PROVAGLIO VAL SABBIA	168,6	71,5	3
17158	PUEGNAGO SUL GARDA	665,8	91,8	3
17161	REZZATO	190,0	97,8	3
17163	RODENGO-SAIANO	328,8	97,8	3
17164	ROE' VOLCIANO	528,7	91,8	3
17168	SABBIO CHIESE	166,6	71,6	3
17169	SALE MARASINO	137,4	24,7	3
17170	SALO'	689,7	91,8	3
17171	SAN FELICE DEL BENACO	312,4	91,8	3
17173	SAN ZENO NAVIGLIO	160,7	97,8	3
17174	SAREZZO	125,1	77,4	3
17176	SELLERO	170,6	55,4	3
17178	SERLE	187,3	40,5	3
17181	SONICO	350,9	55,4	3
17185	TIGNALE	178,0	53,6	3
17187	TOSCOLANO-MADERNO	232,8	53,6	3
17189	TREMOSINE	195,0	88,2	3
17191	TREVISO BRESCIANO	207,9	71,6	3
17193	VALLIO TERME	219,1	40,5	3
17194	VALVESTINO	177,0	53,6	3
17197	VESTONE	167,8	71,5	3
17199	VILLA CARCINA	814,2	77,4	3
17201	VILLANUOVA SUL CLISI	957,7	91,8	3
17204	VOBARNO	256,0	40,5	3
17205	ZONE	144,7	24,7	3
17206	PIANCOGNO	231,4	82,7	3
18007	BAGNARIA	168,0	58,0	3
18016	BORGO PRIOLO	292,2	71,4	3
18017	BORGORATTO MORMOROLO	192,3	71,4	3
18020	BOSNASCO	190,7	87,8	3
18021	BRALLO DI PREGOLA	137,8	58,0	3
18025	CALVIGNANO	106,3	71,4	3
18028	CANEVINO	393,7	87,8	3
18029	CANNETO PAVESE	615,9	87,8	3
18036	CASTANA	536,9	87,8	3
18037	CASTEGGIO	178,1	71,4	3
18049	CIGOGNOLA	745,5	87,8	3
18051	CODEVILLA	161,9	71,4	3
18057	CORVINO SAN QUIRICO	230,5	71,4	3
18064	FORTUNAGO	143,9	71,4	3
18073	GODIASCO	289,6	71,4	3
18074	GOLFERENZO	438,6	87,8	3
18082	LIRIO	552,1	87,8	3
18094	MONTALTO PAVESE	211,7	71,4	3
18096	MONTECALVO VERSIGGIA	499,6	87,8	3
18097	MONTESCANO	658,0	87,8	3
18098	MONTESGALE	110,2	71,4	3
18100	MONTU' BECCARIA	394,8	87,8	3
18101	MORNICO LOSANA	344,8	71,4	3
18105	OLIVA GESSI	224,7	71,4	3
18111	PIETRA DE'GIORGI	459,4	87,8	3
18120	REDAVALLE	208,0	87,8	3
18125	ROCCA DE'GIORGI	242,3	87,8	3
18131	ROVESCALA	421,4	87,8	3
18134	SAN DAMIANO AL COLLE	290,6	87,8	3
18140	SANTA GIULETTA	247,6	87,8	3

Codice comune	Nome	VAA / S.A.U. al 2000 media CEE=1123,6	VAA / U.L.A. al 2000 media CEE=21834,5	Tipologie
18143	SANTA MARIA DELLA VERSA	407,8	87,8	3
18153	STRADELLA	248,9	87,8	3
18155	TORRAZZA COSTE	209,5	71,4	3
18161	TORRICELLA VERZATE	224,1	71,4	3
18166	VAL DI NIZZA	111,9	58,0	3
18171	VARZI	153,3	58,0	3
18183	VOLPARA	226,7	87,8	3
18184	ZAVATTARELLO	102,8	58,0	3
18187	ZENEVREDO	346,8	87,8	3
97002	AIRUNO	387,7	68,4	3
97003	ANNONE DI BRIANZA	243,6	68,5	3
97004	BALLABIO	195,3	50,2	3
97005	BARZAGO	225,6	68,4	3
97006	BARZANO'	394,0	68,5	3
97007	BARZIO	221,8	50,2	3
97008	BELLANO	429,1	19,8	3
97009	BOSISIO PARINI	226,5	68,5	3
97010	BRIVIO	190,1	68,5	3
97011	BULCIAGO	857,2	68,5	3
97012	CALCO	454,6	68,5	3
97013	CALOLZIOCORTE	552,3	68,4	3
97015	CASARGO	895,4	50,2	3
97016	CASATENOVO	318,4	68,5	3
97017	CASSAGO BRIANZA	151,7	68,5	3
97019	CASTELLO DI BRIANZA	328,0	68,4	3
97020	CERNUSCO LOMBARDONE	229,4	68,5	3
97021	CESANA BRIANZA	441,7	68,5	3
97022	CIVATE	130,0	68,4	3
97023	COLICO	257,1	63,2	3
97024	COLLE BRIANZA	408,6	68,5	3
97025	CORTENOVA	152,6	50,2	3
97026	COSTA MASNAGA	221,9	68,5	3
97027	CRANDOLA VALSASSINA	127,5	50,2	3
97028	CREMELLA	431,2	68,5	3
97029	CREMENO	105,0	50,2	3
97030	DERVIO	11.282,9	19,8	3
97031	DOLZAGO	157,9	68,4	3
97033	ELLO	265,4	68,4	3
97034	ERVE	766,9	19,8	3
97036	GALBIATE	437,5	68,5	3
97037	GARBAGNATE MONASTERO	208,8	68,5	3
97038	GARLATE	2.514,5	68,5	3
97039	IMBERSAGO	135,2	68,5	3
97042	LECCO	115,3	19,8	3
97043	LIERNA	120,4	19,8	3
97044	LOMAGNA	441,3	68,4	3
97046	MANDELLO DEL LARIO	304,3	19,8	3
97047	MARGNO	213,4	50,2	3
97048	MERATE	218,3	68,5	3
97049	MISSAGLIA	197,7	68,5	3
97050	MOGGIO	357,7	50,2	3
97052	MONTE MARENZO	787,4	68,4	3
97053	MONTEVECCHIA	717,1	68,5	3
97054	MONTICELLO BRIANZA	534,6	68,5	3
97055	MORTERONE	137,2	50,2	3
97057	OGGIONO	251,6	68,5	3
97058	OLGIATE MOLGORA	464,9	68,5	3
97059	OLGINATE	848,4	68,5	3
97060	OLIVETO LARIO	552,8	48,7	3
97061	OSNAGO	106,8	68,5	3
97062	PADERNO D'ADDA	165,3	68,4	3
97063	PAGNONA	137,6	50,2	3
97064	PARLASCO	659,5	50,2	3
97065	PASTURO	141,1	50,2	3
97066	PEREGO	360,5	68,5	3
97067	PERLEDO	141,0	19,8	3
97068	PESCATE	14.599,9	68,3	3
97069	PREMANA	1.142,6	50,2	3

Codice comune	Nome	VAA / S.A.U. al 2000 media CEE=1123,6	VAA / U.L.A. al 2000 media CEE=21834,5	Tipologie
97070	PRIMALUNA	113,9	50,2	3
97071	ROBBIATE	279,2	68,5	3
97072	ROGENO	238,5	68,5	3
97073	ROVAGNATE	449,3	68,5	3
97074	SANTA MARIA HOE'	482,6	68,5	3
97075	SIRONE	165,4	68,5	3
97076	SIRTORI	490,1	68,4	3
97077	SUEGLIO	106,5	20,0	3
97078	SUELLO	112,4	68,5	3
97079	TACENO	250,2	50,1	3
97080	TORRE DE'BUSI	122,5	19,8	3
97081	TREMENICO	271,6	19,8	3
97082	VALGREGHENTINO	648,9	68,5	3
97083	VALMADRERA	1.304,1	19,8	3
97084	VARENNA	322,1	19,9	3
97086	VERCURAGO	369,6	68,4	3
97087	VERDERIO INFERIORE	145,9	68,5	3
97089	VESTRENO	277,5	19,8	3
97090	VIGANO'	549,8	68,5	3
<b>4 - BASSO REDDITO E ALTA PRODUTTIVITA'</b>				
12066	DUNO	0,0	113,9	4
13202	ROVELLO PORRO	82,7	159,5	4
15007	ARCONATE	84,8	132,3	4
15032	BRESSO	46,0	218,4	4
15167	PANTIGLIATE	89,1	218,4	4
15189	ROZZANO	76,6	218,4	4
15219	TREZZANO ROSA	72,8	194,4	4
16012	ARDESIO	50,6	112,7	4
16107	GANDELLINO	99,9	112,6	4
16117	GRASSOBBIO	98,2	110,0	4
16118	GROMO	76,4	112,7	4
16147	OLTRESSENDA ALTA	53,5	112,6	4
16175	PREMOLO	71,2	112,7	4
16201	SONGAVAZZO	85,2	112,7	4
16223	VALBONDIONE	18,7	112,7	4
16225	VALGOGGIO	61,8	112,7	4
16243	VILMINORE DI SCALVE	63,4	144,1	4
18003	ALBONESE	76,2	174,7	4
18008	BARBIANELLO	94,5	130,7	4
18011	BASTIDA PANCARANA	69,2	141,5	4
18023	BRESSANA BOTTARONE	92,6	141,5	4
18032	CASATISMA	90,6	141,4	4
18038	CASTELLETTO DI BRANDUZZO	75,8	141,4	4
18039	CASTELLO D'AGOGNA	77,3	174,7	4
18047	CERVESINA	76,6	141,4	4
18053	COPIANO	86,3	199,1	4
18054	CORANA	87,1	141,4	4
18055	CORNALE	63,2	141,5	4
18059	COZZO	98,0	174,7	4
18066	GALLIAVOLA	87,2	227,0	4
18104	OLEVANO DI LOMELLINA	89,6	174,7	4
18116	PIZZALE	84,4	141,5	4
18119	REA	86,0	130,6	4
18133	SAN CIPRIANO PO	63,1	130,8	4
18156	TORRE BERETTI E CASTELLARO	99,3	227,1	4
18180	VILLANTERIO	97,3	199,2	4

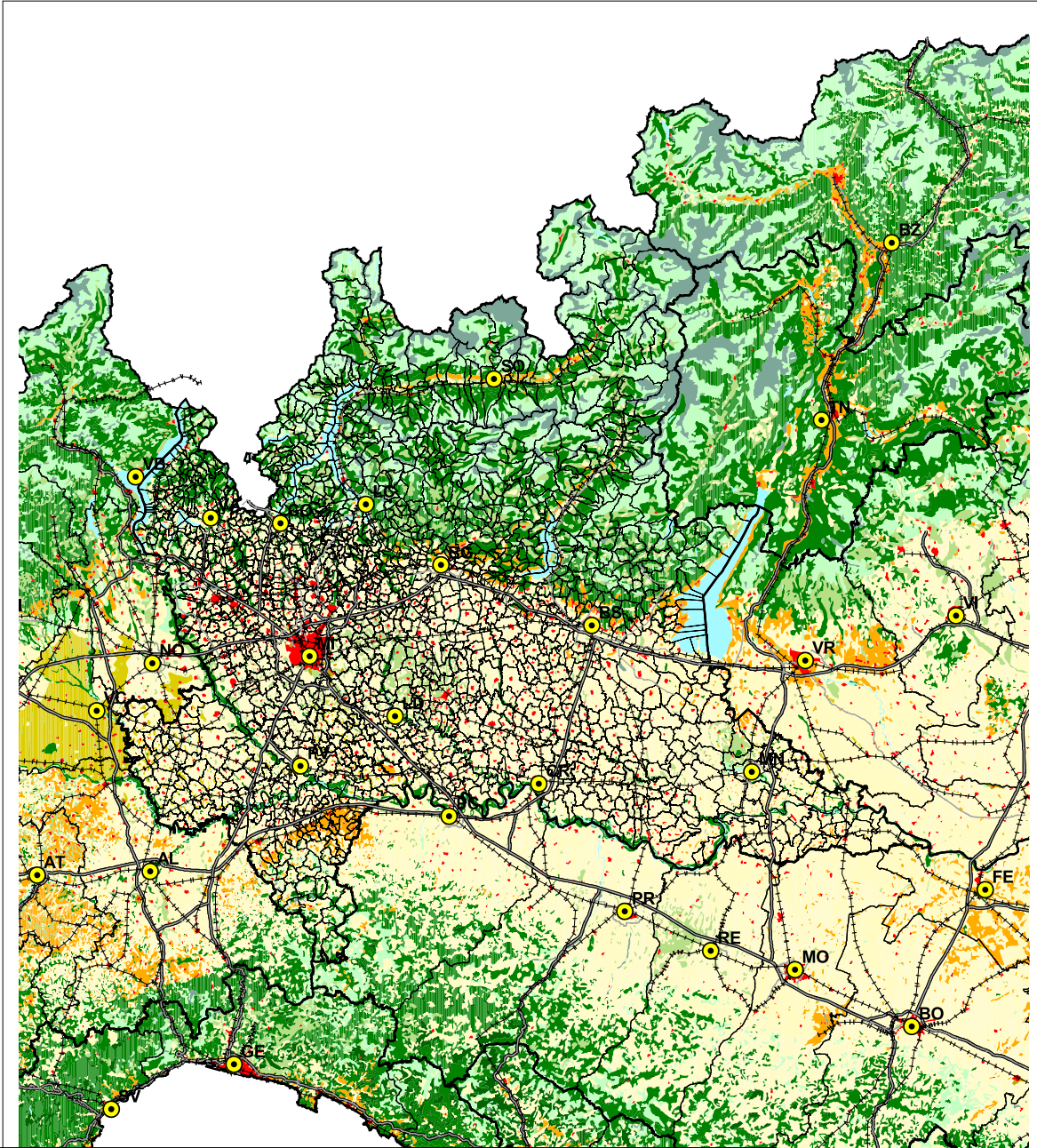


fig. 2d - Uso del suolo Corine Land Cover 2004





**fig. 2e - Uso del suolo CNR Touring 1958-1960**



Uso del suolo					
<span style="color: red;">■</span>	Aree urbanizzate	<span style="color: orange;">■</span>	Colture permanenti	<span style="color: green;">■</span>	Boschi
<span style="color: yellow;">■</span>	Seminativi	<span style="color: lightgreen;">■</span>	Prati	<span style="color: grey;">■</span>	Aree sterili
<span style="color: gold;">■</span>	Risaie	<span style="color: darkgreen;">■</span>	Castagneti	<span style="color: cyan;">■</span>	Acque
<span style="color: brown;">■</span>	Orti	<span style="color: lightyellow;">■</span>	Pascoli		

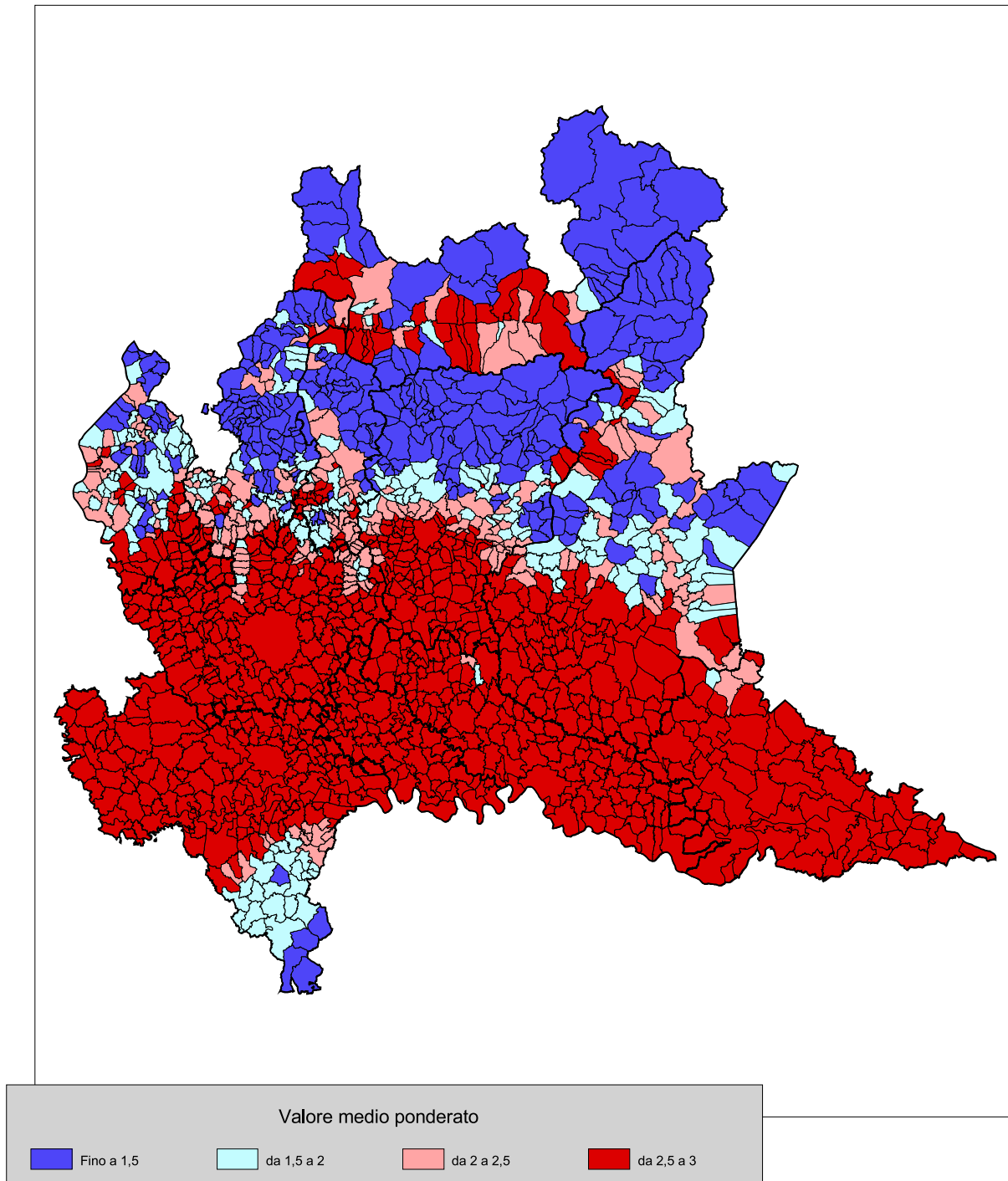




# **3 - GLI INDICATORI DEL SISTEMA FISICO - AMBIENTALE**

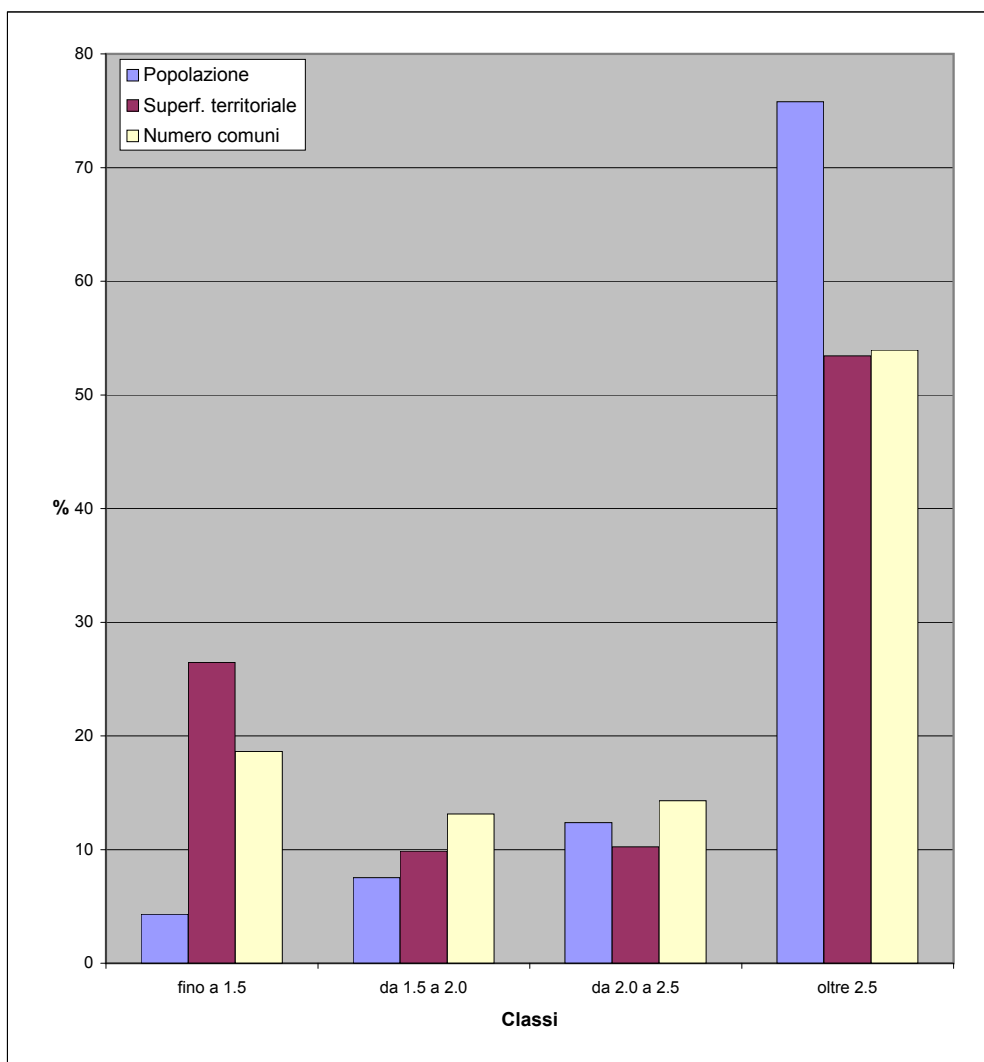


**fig. 3a - Attitudine produttiva dell'ambiente**



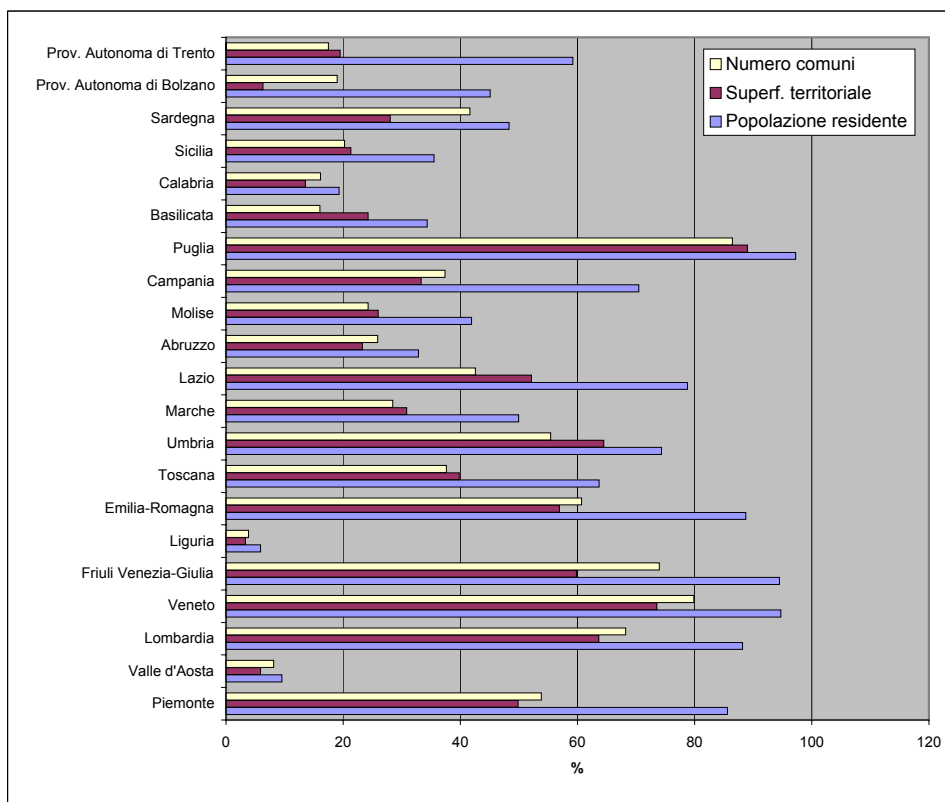
**Tav. 3.1 - Popolazione, superficie e numero di comuni per classi di attitudine produttiva dell'ambiente definite su valori medi ponderati (media=2) - regione Lombardia**

Classi	Popolazione residente al 2008		Superficie territoriale (Kmq)		Numero comuni	
	v.a.	%	v.a.	%	v.a.	%
fino a 1.5	419.512	4,3	6.316,32	26,5	288	18,6
da 1.5 a 2.0	733.954	7,5	2.354,72	9,9	203	13,1
da 2.0 a 2.5	1.205.122	12,4	2.442,36	10,2	221	14,3
oltre 2.5	7.384.088	75,8	12.747,25	53,4	834	53,9
Totale	9.742.676	100,0	23.860,65	100,0	1.546	100,0



**Tav. 3.2 - Popolazione, superficie e numero di comuni con indice di attitudine produttiva dell'ambiente superiore o uguale a 2 - dati regionali**

Regioni	Popolazione residente al 2008		Superficie territoriale (Kmq)		Numero comuni	
	v.a.	%	v.a.	%	v.a.	%
Piemonte	3.794.900	85,6	12.665,10	49,9	649	53,8
Valle d'Aosta	12.091	9,5	192,56	5,9	6	8,1
Lombardia	8.589.210	88,2	15.189,61	63,7	1.055	68,2
Veneto	4.627.727	94,7	13.530,45	73,6	464	79,9
Friuli Venezia-Giulia	1.162.810	94,5	4.697,95	59,8	162	74,0
Liguria	95.073	5,9	178,69	3,3	9	3,8
Emilia-Romagna	3.848.826	88,7	12.588,04	56,9	207	60,7
Toscana	2.361.840	63,7	9.160,74	39,8	108	37,6
Umbria	664.659	74,3	5.452,91	64,5	51	55,4
Marche	783.784	49,9	2.988,30	30,8	70	28,5
Lazio	4.432.478	78,8	8.976,87	52,2	161	42,6
Abruzzo	438.316	32,8	2.514,55	23,3	79	25,9
Molise	134.507	41,9	1.153,68	26,0	33	24,3
Campania	4.095.550	70,5	4.532,95	33,3	206	37,4
Puglia	3.966.676	97,2	17.234,44	89,0	223	86,4
Basilicata	202.729	34,3	2.425,09	24,3	21	16,0
Calabria	387.853	19,3	2.042,02	13,5	66	16,1
Sicilia	1.788.656	35,5	5.477,14	21,3	79	20,3
Sardegna	807.768	48,3	6.516,04	28,0	157	41,6
Prov. Autonoma di Bolzano	225.055	45,1	467,88	6,3	22	19,0
Prov. Autonoma di Trento	307.848	59,2	1.209,28	19,5	39	17,5
Totale Italia	42.728.356	71,2	129.194,29	43,0	3.867	47,7



**Tav. 3.3 Indice ponderato della Attitudine Produttiva dell'Ambiente (APA)**

Codice comune	Nome	Indice ponderato APA
12001	AGRA	1,3
12002	ALBIZZATE	2,0
12003	ANGERA	2,5
12004	ARCISATE	1,2
12005	ARSAGO SEPRIO	1,5
12006	AZZATE	1,7
12007	AZZIO	1,3
12008	BARASSO	1,1
12009	BARDELLO	1,5
12010	BEDERO VALCUVIA	1,6
12011	BESANO	1,7
12012	BESNATE	1,4
12013	BESOZZO	2,3
12014	BIANDRONNO	2,6
12015	BISUSCHIO	1,7
12016	BODIO LOMNAGO	1,5
12017	BREBBIA	2,2
12018	BREGANO	1,8
12019	BRENTA	1,5
12020	BREZZO DI BEDERO	1,5
12021	BRINZIO	1,2
12022	BRISAGO-VALTRAVAGLIA	1,8
12023	BRUNELLO	2,2
12024	BRUSIMPIANO	1,8
12025	BUGUGGIATE	1,8
12026	BUSTO ARSIZIO	3,3
12027	CADEGLIANO-VICONAGO	1,5
12028	CADREZZATE	1,8
12029	CAIRATE	3,0
12030	CANTELLO	2,0
12031	CARAVATE	2,7
12032	CARDANO AL CAMPO	2,5
12033	CARNAGO	2,0
12034	CARONNO PERTUSELLA	3,1
12035	CARONNO VARESINO	2,0
12036	CASALE LITTA	1,5
12037	CASALZUIGNO	1,5
12038	CASCIAGO	1,3
12039	CASORATE SEMPIONE	1,8
12040	CASSANO MAGNAGO	3,1
12041	CASSANO VALCUVIA	2,1
12042	CASTELLANZA	3,3
12043	CASTELLO CABIAGLIO	1,5
12044	CASTELSEPRIO	2,6
12045	CASTELVECCANA	1,3
12046	CASTIGLIONE OLONA	2,9
12047	CASTRONNO	2,3
12048	CAVARIA CON PREMEZZO	2,3
12049	CAZZAGO BRABBIA	3,1
12050	CISLAGO	3,3
12051	CITTIGLIO	2,1
12052	CLIVIO	1,6
12053	COCQUIO-TREVISAGO	1,4
12054	COMABBIO	2,4
12055	COMERIO	1,2
12056	CREMENAGA	1,7
12057	CROSIO DELLA VALLE	1,1
12058	CUASSO AL MONTE	1,6
12059	CUGLIATE-FABIASCO	1,2
12060	CUNARDO	1,4
12061	CURIGLIA CON MONTEVIASCO	1,0
12062	CUVEGLIO	2,0
12063	CUVIO	2,4
12064	DAVERIO	1,2
12065	DUMENZA	1,4
12066	DUNO	1,6
12067	FAGNANO OLONA	3,3

Codice comune	Nome	Indice ponderato APA
12068	FERNO	3,1
12069	FERRERA DI VARESE	2,1
12070	GALLARATE	2,8
12071	GALLIATE LOMBARDO	2,0
12072	GAVIRATE	1,8
12073	GAZZADA SCHIANNO	1,5
12074	GEMONIO	1,6
12075	GERENZANO	2,8
12076	GERMIGNAGA	2,4
12077	GOLASECCA	1,9
12078	GORLA MAGGIORE	3,3
12079	GORLA MINORE	3,3
12080	GORNATE-OLONA	2,8
12081	GRANTOLA	1,9
12082	INARZO	1,6
12083	INDUNO OLONA	1,8
12084	ISPRA	2,4
12085	JERAGO CON ORAGO	1,5
12086	LAVENA PONTE TRESA	2,4
12087	LAVENO-MOMBELLO	1,9
12088	LEGGIUNO	2,4
12089	LONATE CEPPINO	3,3
12090	LONATE POZZOLO	3,2
12091	LOZZA	2,9
12092	LUINO	2,1
12093	LUVINATE	1,1
12094	MACCAGNO	1,5
12095	MALGESSO	1,6
12096	MALNATE	2,8
12097	MARCHIROLO	1,1
12098	MARNATE	3,3
12099	MARZIO	1,0
12100	MASCIAGO PRIMO	1,6
12101	MERCALLO	1,7
12102	MESENZANA	2,4
12103	MONTEGRINO VALTRAVAGLIA	1,5
12104	MONVALLE	3,0
12105	MORAZZONE	1,7
12106	MORNAGO	1,9
12107	OGGIONA CON SANTO STEFANO	2,7
12108	OLGIATE OLONA	3,3
12109	ORIGGIO	3,2
12110	ORINO	1,4
12111	OSMATE	1,5
12112	PINO SULLA SPONDA DEL LAGO MAGGIOR	1,2
12113	PORTO CERESIO	2,0
12114	PORTO VALTRAVAGLIA	1,2
12115	RANCIO VALCUVIA	2,2
12116	RANCO	1,9
12117	SALTRIO	1,9
12118	SAMARATE	3,2
12119	SARONNO	3,0
12120	SESTO CALENDE	2,0
12121	SOLBIATE ARNO	2,3
12122	SOLBIATE OLONA	3,3
12123	SOMMA LOMBARDO	2,6
12124	SUMIRAGO	1,2
12125	TAINO	1,7
12126	TERNATE	2,5
12127	TRADATE	2,5
12128	TRAVEDONA-MONATE	1,9
12129	TRONZANO LAGO MAGGIORE	1,2
12130	UBOLDO	3,1
12131	VALGANNA	1,5
12132	VARANO BORGHI	3,0
12133	VARESE	1,8
12134	VEDANO OLONA	3,1
12135	VEDDASCA	1,0
12136	VENEGONO INFERIORE	2,7

Codice comune	Nome	Indice ponderato APA
12137	VENEGONO SUPERIORE	2,4
12138	VERGIATE	2,2
12139	VIGGIU'	1,7
12140	VIZZOLA TICINO	3,3
12141	SANGIANO	2,3
13003	ALBAVILLA	1,4
13004	ALBESE CON CASSANO	1,2
13005	ALBIOLO	2,1
13006	ALSERIO	2,2
13007	ALZATE BRIANZA	2,0
13009	ANZANO DEL PARCO	1,6
13010	APPIANO GENTILE	2,0
13011	ARREGNO	1,4
13012	AROSIO	1,9
13013	ASSO	1,7
13015	BARNI	1,0
13019	BELLAGIO	1,4
13021	BENE LARIO	2,3
13022	BEREGAZZO CON FIGLIARO	2,2
13023	BINAGO	2,1
13024	BIZZARONE	2,1
13025	BLESSAGNO	1,0
13026	BLEVIO	1,2
13028	BREGNANO	2,0
13029	BRENNA	2,3
13030	BRIENNO	1,1
13032	BRUNATE	1,3
13034	BULGAROGGRASSO	3,1
13035	CABIATE	3,2
13036	CADORAGO	2,1
13037	CAGLIO	1,0
13038	CAGNO	2,1
13040	CAMPIONE D'ITALIA	0,0
13041	CANTU'	2,1
13042	CANZO	1,9
13043	CAPIAGO INTIMIANO	1,5
13044	CARATE URIO	1,3
13045	CARBONATE	2,7
13046	CARIMATE	2,5
13047	CARLAZZO	2,3
13048	CARUGO	2,6
13050	CASASCO D'INTELVI	1,0
13052	CASLINO D'ERBA	1,9
13053	CASNATE CON BERNATE	2,0
13055	CASSINA RIZZARDI	2,8
13058	CASTELMARTE	2,1
13059	CASTELNUOVO BOZZENTE	2,0
13060	CASTIGLIONE D'INTELVI	1,0
13061	CAVALLASCA	1,9
13062	CAVARGNA	1,0
13063	CERANO D'INTELVI	1,0
13064	CERMENATE	2,2
13065	CERNOBBIO	1,6
13068	CIRIMIDO	1,8
13070	CIVENNA	1,1
13071	CLAINO CON OSTENO	1,4
13074	COLONNO	1,2
13075	COMO	2,2
13076	CONSIGLIO DI RUMO	1,7
13077	CORRIDO	1,0
13083	CREMA	1,7
13084	CUCCIAGO	1,9
13085	CUSINO	1,0
13087	DIZZASCO	1,3
13089	DOMASO	2,3
13090	DONGO	2,3
13092	DOSSO DEL LIRO	1,0
13093	DREZZO	2,1
13095	ERBA	2,1



Codice comune	Nome	Indice ponderato APA
13097	EUPILIO	1,9
13098	FAGGETO LARIO	1,4
13099	FALOPPIO	1,5
13100	FENEGRO'	2,2
13101	FIGINO SERENZA	2,4
13102	FINO MORNASCO	2,2
13106	GARZENO	1,0
13107	GERA LARIO	3,1
13108	GERMASINO	1,0
13109	GIRONICO	2,2
13110	GRANDATE	2,4
13111	GRANDOLA ED UNITI	2,0
13112	GRAVEDONA	2,5
13113	GRIANTE	1,5
13114	GUANZATE	1,3
13118	INVERIGO	1,8
13119	LAGLIO	1,2
13120	LAINO	1,2
13121	LAMBRUGO	2,2
13122	LANZO D'INTELVI	1,0
13123	LASNIGO	1,0
13125	LENNO	1,5
13126	LEZZENO	1,3
13128	LIMIDO COMASCO	2,8
13129	LIPOMO	1,6
13130	LIVO	1,1
13131	LOCATE VARESINO	2,9
13133	LOMAZZO	2,2
13134	LONGONE AL SEGRINO	1,3
13135	LUISAGO	3,0
13136	LURAGO D'ERBA	1,4
13137	LURAGO MARINONE	2,5
13138	LURATE CACCIVIO	2,9
13139	MAGREGLIO	1,0
13143	MARIANO COMENSE	2,9
13144	MASLIANICO	1,6
13145	MENAGGIO	1,8
13147	MERONE	2,7
13148	MEZZEGRA	1,2
13152	MOLTRASIO	1,3
13153	MONGUZZO	1,9
13154	MONTANO LUCINO	2,6
13155	MONTEMEZZO	1,1
13157	MONTORFANO	1,8
13159	MOZZATE	3,0
13160	MUSSO	1,4
13161	NESSO	1,4
13163	NOVEDRATE	2,7
13165	OLGIATE COMASCO	1,9
13169	OLTRONA DI SAN MAMETTE	2,2
13170	ORSENIGO	1,6
13172	OSSUCCIO	1,2
13175	PARE'	1,5
13178	PEGLIO	1,1
13179	PELLIO INTELVI	1,0
13183	PIANELLO DEL LARIO	1,7
13184	PIGRA	1,4
13185	PLESIO	1,3
13186	POGNANA LARIO	1,3
13187	PONNA	1,1
13188	PONTE LAMBRO	2,4
13189	PORLEZZA	2,2
13192	PROSERPIO	1,5
13193	PUSIANO	2,3
13194	RAMPONIO VERNA	1,4
13195	REZZAGO	1,3
13197	RODERO	2,1
13199	RONAGO	2,2
13201	ROVELLASCA	2,8

Codice comune	Nome	Indice ponderato APA
13202	ROVELLO PORRO	2,5
13203	SALA COMACINA	1,2
13204	SAN BARTOLOMEO VAL CAVARGNA	1,0
13205	SAN FEDELE INTELVI	1,0
13206	SAN FERMO DELLA BATTAGLIA	2,1
13207	SAN NAZZARO VAL CAVARGNA	1,0
13208	SANT'ABBONDIO	1,4
13210	SANTA MARIA REZZONICO	1,6
13211	SCHIGNANO	1,4
13212	SENNA COMASCO	2,6
13215	SOLBIATE	2,0
13216	SORICO	2,5
13217	SORMANO	1,0
13218	STAZZONA	1,2
13222	TAVERNERIO	1,4
13223	TORNO	1,6
13225	TREMEZZO	1,3
13226	TREZZONE	1,1
13227	TURATE	2,1
13228	UGGIATE-TREVANO	1,8
13229	VALBRONA	1,3
13232	VALMOREA	1,9
13233	VAL REZZO	1,0
13234	VALSOLDA	1,2
13236	VELESO	1,0
13238	VENIANO	2,0
13239	VERCANA	1,3
13242	VERTEMATE CON MINOPRIO	2,0
13245	VILLA GUARDIA	2,4
13246	ZELBIO	1,0
14001	ALBAREDO PER SAN MARCO	1,0
14002	ALBOSAGGIA	2,4
14003	ANDALO VALTELLINO	2,7
14004	APRICA	1,0
14005	ARDENNO	3,0
14006	BEMA	1,0
14007	BERBENNO DI VALTELLINA	2,7
14008	BIANZONE	2,8
14009	BORMIO	1,0
14010	BUGLIO IN MONTE	2,4
14011	CAIOLO	2,9
14012	CAMPODOLCINO	0,0
14013	CASPOGGIO	1,1
14014	CASTELLO DELL'ACQUA	2,4
14015	CASTIONE ANDEVENNO	2,8
14016	CEDRASCO	2,9
14017	CERCINO	3,0
14018	CHIAVENNA	1,8
14019	CHIESA IN VALMALENCO	1,1
14020	CHIURO	3,0
14021	CINO	2,0
14022	CIVO	1,2
14023	COLORINA	2,8
14024	COSIO VALTELLINO	2,6
14025	DAZIO	1,7
14026	DELEBIO	2,9
14027	DUBINO	2,5
14028	FAEDO VALTELLINO	1,8
14029	FORCOLA	2,0
14030	FUSINE	2,8
14031	GEROLA ALTA	1,0
14032	GORDONA	2,9
14033	GROSIO	1,1
14034	GROSOTTO	1,1
14035	MADESIMO	1,0
14036	LANZADA	1,1
14037	LIVIGNO	0,0
14038	LOVERO	1,1
14039	MANTELLIO	2,3

Codice comune	Nome	Indice ponderato APA
14040	MAZZO DI VALTELLINA	1,1
14041	MELLO	1,0
14042	MENAROLA	1,0
14043	MESE	2,8
14044	MONTAGNA IN VALTELLINA	2,6
14045	MORBEGNO	2,3
14046	NOVATE MEZZOLA	2,1
14047	PEDESINA	1,0
14048	PIANTEDO	3,1
14049	PIATEDA	2,5
14050	PIURO	1,1
14051	POGGIRIDENTI	2,8
14052	PONTE IN VALTELLINA	2,3
14053	POSTALESIO	3,1
14054	PRATA CAMPORTACCIO	2,6
14055	RASURA	1,0
14056	ROGOLO	3,2
14057	SAMOLACO	2,9
14058	SAN GIACOMO FILIPPO	1,1
14059	SERNIO	1,1
14060	SONDALO	1,1
14061	SONDRIO	2,6
14062	SPRIANA	0,0
14063	TALAMONA	3,0
14064	TARTANO	1,1
14065	TEGLIO	2,6
14066	TIRANO	1,7
14067	TORRE DI SANTA MARIA	1,1
14068	TOVO DI SANT'AGATA	1,1
14069	TRAONA	2,8
14070	TRESIVIO	2,6
14071	VALDIDENTRO	1,0
14072	VALDISOTTO	1,1
14073	VALFURVA	1,0
14074	VAL MASINO	1,0
14075	VERCEIA	2,0
14076	VERVIO	1,1
14077	VILLA DI CHIAVENNA	1,0
14078	VILLA DI TIRANO	2,1
15002	ABBIATEGRASSO	3,3
15003	AGRATE BRIANZA	3,3
15004	AICURZIO	2,4
15005	ALBAIRATE	3,3
15006	ALBIATE	2,7
15007	ARCONATE	3,3
15008	ARCORE	3,0
15009	ARESE	2,4
15010	ARLUNO	3,3
15011	ASSAGO	3,3
15012	BAREGGIO	3,3
15013	BARLASSINA	2,8
15014	BASIANO	2,3
15015	BASIGLIO	3,3
15016	BELLINZAGO LOMBARDO	3,3
15017	BELLUSCO	2,1
15018	BERNAREGGIO	2,2
15019	BERNATE TICINO	3,3
15021	BESANA IN BRIANZA	1,8
15022	BESATE	3,3
15023	BIASSONO	2,5
15024	BINASCO	3,3
15026	BOFFALORA SOPRA TICINO	3,3
15027	BOLLATE	3,0
15030	BOVISIO-MASCIAGO	3,2
15032	BRESSO	3,3
15033	BRIOSCO	2,0
15034	BRUGHERIO	3,3
15035	BUBBIANO	3,3
15036	BUCCINASCO	3,3

Codice comune	Nome	Indice ponderato APA
15037	BURAGO DI MOLGORA	3,2
15038	BUSCATE	3,3
15039	BUSNAGO	2,0
15040	BUSSERO	3,3
15041	BUSTO GAROLFO	3,3
15042	CALVIGNASCO	3,3
15044	CAMBIAGO	2,4
15045	CAMPARADA	2,0
15046	CANEGRATE	3,3
15047	CAPONAGO	3,3
15048	CARATE BRIANZA	2,7
15049	CARNATE	2,2
15050	CARPIANO	3,3
15051	CARUGATE	3,3
15055	CASARILE	3,3
15058	CASOREZZO	3,3
15059	CASSANO D'ADDA	3,3
15060	CASSINA DE'PECCHI	3,3
15061	CASSINETTA DI LUGAGNANO	3,3
15062	CASTANO PRIMO	3,3
15068	CAVENAGO DI BRIANZA	2,3
15069	CERIANO LAGHETTO	2,2
15070	CERNUSCO SUL NAVIGLIO	3,3
15071	CERRO AL LAMBRO	3,3
15072	CERRO MAGGIORE	3,3
15074	CESANO BOSCONI	3,3
15075	CESANO MADERNO	3,0
15076	CESATE	2,0
15077	CINISELLO BALSAMO	3,3
15078	CISLIANO	3,3
15080	COGLIATE	2,1
15081	COLOGNO MONZESE	3,3
15082	COLTURANO	3,3
15084	CONCOREZZO	2,9
15085	CORBETTA	3,3
15086	CORMANO	3,3
15087	CORNAREDO	3,3
15088	CORNATE D'ADDA	2,3
15092	CORREZZANA	2,0
15093	CORSICO	3,3
15096	CUGGIONO	3,3
15097	CUSAGO	3,3
15098	CUSANO MILANINO	3,3
15099	DAIRAGO	3,3
15100	DESIO	3,3
15101	DRESANO	3,3
15103	GAGGIANO	3,3
15105	GARBAGNATE MILANESE	2,1
15106	GESSATE	2,8
15107	GIUSSANO	2,7
15108	GORGONZOLA	3,3
15110	GREZZAGO	2,5
15112	GUDO VISCONTI	3,3
15113	INVERUNO	3,3
15114	INZAGO	3,3
15115	LACCHIARELLA	3,3
15116	LAINATE	3,3
15117	LAZZATE	2,0
15118	LEGNANO	3,3
15119	LENTATE SUL SEVESO	2,7
15120	LESMO	2,2
15121	LIMBIATE	2,7
15122	LISCATE	3,3
15123	LISSONE	3,0
15125	LOCATE DI TRIULZI	3,3
15129	MACHERIO	2,3
15130	MAGENTA	3,3
15131	MAGNAGO	3,3
15134	MARCALLO CON CASONE	3,3

Codice comune	Nome	Indice ponderato APA
15136	MASATE	2,7
15138	MEDA	3,1
15139	MEDIGLIA	3,3
15140	MELEGNANO	3,3
15142	MELZO	3,3
15144	MESERO	3,3
15145	MEZZAGO	2,0
15146	MILANO	3,3
15147	MISINTO	2,2
15149	MONZA	3,2
15150	MORIMONDO	3,3
15151	MOTTA VISCONTI	3,3
15152	MUGGIO'	3,3
15154	NERVIANO	3,3
15155	NOSATE	3,3
15156	NOVA MILANESE	3,3
15157	NOVATE MILANESE	3,3
15158	NOVIGLIO	3,3
15159	OPERA	3,3
15161	ORNAGO	2,1
15164	OSSONA	3,3
15165	OZZERO	3,3
15166	PADERNO DUGNANO	3,3
15167	PANTIGLIATE	3,3
15168	PARABIAGO	3,3
15169	PAULLO	3,3
15170	PERO	3,3
15171	PESCHIERA BORROMEO	3,3
15172	PESSANO CON BORNAGO	3,3
15173	PIEVE EMANUELE	3,3
15175	PIOLTELLO	3,3
15176	POGLIANO MILANESE	3,3
15177	POZZO D'ADDA	3,3
15178	POZZUOLO MARTESANA	3,3
15179	PREGNANA MILANESE	3,3
15180	RENATE	1,8
15181	RESCALDINA	3,3
15182	RHO	3,2
15183	ROBECCHETTO CON INDUNO	3,3
15184	ROBECCO SUL NAVIGLIO	3,3
15185	RODANO	3,3
15186	RONCELLO	2,0
15187	RONCO BRIANTINO	2,8
15188	ROSATE	3,3
15189	ROZZANO	3,3
15191	SAN COLOMBANO AL LAMBRO	2,8
15192	SAN DONATO MILANESE	3,3
15194	SAN GIORGIO SU LEGNANO	3,3
15195	SAN GIULIANO MILANESE	3,3
15200	SANTO STEFANO TICINO	3,3
15201	SAN VITTORE OLONA	3,3
15202	SAN ZENONE AL LAMBRO	3,3
15204	SEDRIANO	3,3
15205	SEGRATE	3,3
15206	SENAGO	2,9
15208	SEREGNO	3,3
15209	SESTO SAN GIOVANNI	3,3
15210	SETTALA	3,3
15211	SETTIMO MILANESE	3,3
15212	SEVESO	3,0
15213	SOLARO	2,1
15216	SOVICO	2,3
15217	SULBIATE	2,1
15219	TREZZANO ROSA	2,4
15220	TREZZANO SUL NAVIGLIO	3,3
15221	TREZZO SULL'ADDA	2,7
15222	TRIBIANO	3,3
15223	TRIUGGIO	2,2
15224	TRUCCAZZANO	3,3

Codice comune	Nome	Indice ponderato APA
15226	TURBIGO	3,3
15227	USMATE VELATE	2,6
15229	VANZAGO	3,3
15230	VAPRIO D'ADDA	3,3
15231	VAREDO	3,3
15232	VEDANO AL LAMBRO	2,3
15233	VEDUGGIO CON COLZANO	2,5
15234	VERANO BRIANZA	3,1
15235	VERMEZZO	3,3
15236	VERNATE	3,3
15237	VIGNATE	3,3
15239	VILLASANTA	3,3
15241	VIMERCATE	2,7
15242	VIMODRONE	3,3
15243	VITTUONE	3,3
15244	VIZZOLO PREDABISSI	3,3
15246	ZELO SURREGIONE	3,3
15247	ZIBIDO SAN GIACOMO	3,3
15248	VILLA CORTESE	3,3
15249	VANZAGHELLO	3,3
16001	ADRARA SAN MARTINO	1,8
16002	ADRARA SAN ROCCO	1,0
16003	ALBANO SANT'ALESSANDRO	2,8
16004	ALBINO	2,1
16005	ALME'	2,1
16006	ALMENNO SAN BARTOLOMEO	2,2
16007	ALMENNO SAN SALVATORE	2,3
16008	ALZANO LOMBARDO	2,2
16009	AMBIVERE	2,9
16010	ANTEGNATE	3,3
16011	ARCENE	3,3
16012	ARDESIO	1,1
16013	ARZAGO D'ADDA	3,3
16014	AVERARA	1,0
16015	AVIATICO	1,1
16016	AZZANO SAN PAOLO	3,3
16017	AZZONE	1,1
16018	BAGNATICA	3,2
16019	BARBATA	3,3
16020	BARIANO	3,3
16021	BARZANA	2,9
16022	BEDULITA	2,0
16023	BERBENNO	1,8
16024	BERGAMO	2,8
16025	BERZO SAN FERMO	2,1
16026	BIANZANO	1,2
16027	BLELLO	1,0
16028	BOLGARE	3,3
16029	BOLTIERE	3,3
16030	BONATE SOPRA	3,3
16031	BONATE SOTTO	3,3
16032	BORGIO DI TERZO	2,2
16033	BOSSICO	1,0
16034	BOTTANUCO	2,3
16035	BRACCA	1,0
16036	BRANZI	1,1
16037	BREMBATE	3,1
16038	BREMBATE DI SOPRA	3,3
16039	BREMBILLA	1,5
16040	BRIGNANO GERA D'ADDA	3,3
16041	BRUMANO	1,0
16042	BRUSAPORTO	3,0
16043	CALCINATE	3,3
16044	CALCIO	3,3
16046	CALUSCO D'ADDA	2,6
16047	CALVENZANO	3,3
16048	CAMERATA CORNELLO	1,1
16049	CANONICA D'ADDA	3,3
16050	CAPIZZONE	1,8

Codice comune	Nome	Indice ponderato APA
16051	CAPRIATE SAN GERVASIO	2,7
16052	CAPRINO BERGAMASCO	2,0
16053	CARAVAGGIO	3,3
16055	CAROBBO DEGLI ANGELI	2,7
16056	CARONA	1,0
16057	CARVICO	2,3
16058	CASAZZA	2,1
16059	CASIRATE D'ADDA	3,3
16060	CASNIGO	1,6
16061	CASSIGLIO	1,0
16062	CASTELLI CALEPIO	2,4
16063	CASTEL ROZZONE	3,3
16064	CASTIONE DELLA PRESOLANA	1,1
16065	CASTRO	2,9
16066	CAVERNAGO	3,3
16067	CAZZANO SANT'ANDREA	1,8
16068	CENATE SOPRA	2,0
16069	CENATE SOTTO	2,7
16070	CENE	1,9
16071	CERETE	1,1
16072	CHIGNOLO D'ISOLA	2,8
16073	CHIUDUNO	2,5
16074	CISANO BERGAMASCO	2,0
16075	CISERANO	3,3
16076	CIVIDATE AL PIANO	3,3
16077	CLUSONE	1,1
16078	COLERE	1,1
16079	COLOGNO AL SERIO	3,3
16080	COLZATE	1,8
16081	COMUN NUOVO	3,3
16082	CORNA IMAGNA	1,4
16083	CORTENOVA	3,3
16084	COSTA DI MEZZATE	3,2
16085	COSTA VALLE IMAGNA	0,0
16086	COSTA VOLPINO	3,0
16087	COVO	3,3
16088	CREVARO	2,5
16089	CURNO	3,3
16090	CUSIO	1,0
16091	DALMINE	3,3
16092	DOSSENA	1,0
16093	ENDINE GAIANO	2,1
16094	ENTRATICO	2,3
16096	FARA GERA D'ADDA	3,3
16097	FARA OLIVANA CON SOLA	3,3
16098	FILAGO	3,2
16099	FINO DEL MONTE	1,1
16100	FIORANO AL SERIO	2,6
16101	FONTANELLA	3,3
16102	FONTENO	1,3
16103	FOPPOLO	0,0
16104	FORESTO SPARSO	1,8
16105	FORNOVO SAN GIOVANNI	3,3
16106	FUIPIANO VALLE IMAGNA	1,0
16107	GANDELLINO	1,1
16108	GANDINO	1,3
16109	GANDOSSO	2,1
16110	GAVERINA TERME	1,4
16111	GAZZANIGA	2,0
16112	GEROSA	1,0
16113	GHISALBA	3,3
16114	GORLAGO	3,1
16115	GORLE	3,3
16116	GORNO	1,1
16117	GRASSOBBIO	3,3
16118	GROMO	1,1
16119	GRONE	1,7
16120	GRUMELLO DEL MONTE	2,0
16121	ISOLA DI FONDRÀ	1,1

Codice comune	Nome	Indice ponderato APA
16122	ISSO	3,3
16123	LALLIO	3,3
16124	LEFFE	2,1
16125	LENNA	1,1
16126	LEVATE	3,3
16127	LOCATELLO	1,2
16128	LOVERE	1,6
16129	LURANO	3,3
16130	LUZZANA	1,9
16131	MADONE	3,1
16132	MAPELLO	2,8
16133	MARTINENGO	3,3
16134	MEZZOLDO	1,1
16135	MISANO DI GERA D'ADDA	3,3
16136	MOIO DE'CALVI	1,0
16137	MONASTEROLO DEL CASTELLO	1,9
16139	MONTELLO	3,1
16140	MORENGO	3,3
16141	MORNICO AL SERIO	3,3
16142	MOZZANICA	3,3
16143	MOZZO	2,6
16144	NEMBRO	2,2
16145	OLMO AL BREMBO	1,0
16146	OLTRE IL COLLE	1,0
16147	OLTRESSENDA ALTA	1,0
16148	ONETA	1,0
16149	ONORE	1,1
16150	ORIO AL SERIO	3,3
16151	ORNICA	1,0
16152	OSIO SOPRA	3,3
16153	OSIO SOTTO	3,3
16154	PAGAZZANO	3,3
16155	PALADINA	2,8
16156	PALAZZAGO	2,4
16157	PALOSCO	3,3
16158	PARRE	1,1
16159	PARZANICA	1,2
16160	PEDRENGO	3,2
16161	PEIA	1,7
16162	PIANICO	2,1
16163	PIARIO	1,1
16164	PIAZZA BREMBANA	1,1
16165	PIAZZATORRE	1,0
16166	PIAZZOLO	1,0
16167	POGNANO	3,3
16168	PONTE NOSSA	1,1
16169	PONTERANICA	2,2
16170	PONTE SAN PIETRO	3,3
16171	PONTIDA	2,2
16172	PONTIROLO NUOVO	3,3
16173	PRADALUNGA	1,9
16174	PREDORE	1,4
16175	PREMOLO	1,0
16176	PRESEZZO	3,3
16177	PUMENENGO	3,3
16178	RANICA	2,6
16179	RANZANICO	1,7
16180	RIVA DI SOLTTO	1,5
16182	ROGNO	2,9
16183	ROMANO DI LOMBARDIA	3,3
16184	RONCOBELLO	1,0
16185	RONCOLA	1,7
16186	ROTA D'IMAGNA	1,8
16187	ROVETTA	1,1
16188	SAN GIOVANNI BIANCO	1,3
16189	SAN PAOLO D'ARGON	2,9
16190	SAN PELLEGRINO TERME	1,8
16191	SANTA BRIGIDA	1,0
16192	SANT'OMOBONO IMAGNA	1,9



Codice comune	Nome	Indice ponderato APA
16193	SARNICO	2,4
16194	SCANZOROSCIATE	2,1
16195	SCHILPARIO	1,1
16196	SEDRINA	1,8
16197	SELVINO	1,0
16198	SERiate	3,3
16199	SERINA	1,0
16200	SOLTO COLLINA	1,5
16201	SONGAVAZZO	1,1
16202	SORISOLE	2,1
16203	SOTTO IL MONTE GIOVANNI XXIII	2,0
16204	SOVERE	1,7
16205	SPINONE AL LAGO	2,3
16206	SPIRANO	3,3
16207	STezzANO	3,3
16208	STROZZA	1,6
16209	SUISIO	2,3
16210	TALEGGIO	1,0
16211	TAVERNOLA BERGAMASCA	1,3
16212	TELGATE	3,0
16213	TERNO D'ISOLA	2,7
16214	TORRE BOLDONE	2,6
16216	TORRE DE'ROVERI	2,1
16217	TORRE PALLAVICINA	3,3
16218	TRESCORE BALNEARIO	2,5
16219	TREVIGLIO	3,3
16220	TREVIOLo	3,3
16221	UBIALE CLANEZZO	1,7
16222	URGNANO	3,3
16223	VALBONDIONE	1,1
16224	VALBREMBO	3,3
16225	VALGOGLIO	1,0
16226	VALLEVE	1,0
16227	VALNEGRA	1,0
16228	VALSECCA	1,1
16229	VALTORTA	1,0
16230	VEDESETA	1,0
16232	VERDELLINO	3,3
16233	VERDELLO	3,3
16234	VERTOVA	2,0
16235	VIADANICA	1,9
16236	VIGANO SAN MARTINO	1,9
16237	VIGOLO	1,1
16238	VILLA D'ADDA	1,8
16239	VILLA D'ALME'	2,1
16240	VILLA DI SERIO	2,6
16241	VILLA D'OGNA	1,1
16242	VILLONGO	2,4
16243	VILMINORE DI SCALVE	1,1
16244	ZANDOBBIo	2,4
16245	ZANICA	3,3
16246	ZOGNO	1,9
16247	COSTA DI SERINA	1,0
16248	ALGUA	1,0
16249	CORNALBA	1,0
16250	MEDOLAGO	2,6
16251	SOLZA	2,6
17001	ACQUAFREDDA	3,3
17002	ADRO	2,2
17003	AGNOSINE	2,0
17004	ALFIANELLO	3,3
17005	ANFO	1,1
17006	ANGOLO TERME	1,2
17007	ARTOGNE	2,6
17008	AZZANO MELLA	3,3
17009	BAGNOLO MELLA	3,3
17010	BAGOLINO	2,1
17011	BARBARIGA	3,3
17012	BARGHE	2,2

Codice comune	Nome	Indice ponderato APA
17013	BASSANO BRESCIANO	3,3
17014	BEDIZOLE	2,9
17015	BERLINGO	3,3
17016	BERZO DEMO	1,1
17017	BERZO INFERIORE	2,4
17018	BIENNO	2,1
17019	BIONE	1,9
17020	BORG SAN GIACOMO	3,3
17021	BORGOSATOLLO	3,3
17022	BORNO	1,1
17023	BOTTICINO	1,8
17024	BOVEGNO	1,0
17025	BOVEZZO	1,8
17026	BRANDICO	3,3
17027	BRAONE	2,0
17028	BRENO	1,8
17029	BRESCIA	2,9
17030	BRIONE	1,7
17031	CAINO	1,7
17032	CALCINATO	3,1
17033	CALVAGESE DELLA RIVIERA	2,1
17034	CALVISANO	3,3
17035	CAPO DI PONTE	2,5
17036	CAPOVALLE	1,0
17037	CAPRIANO DEL COLLE	2,6
17038	CAPRIOLO	2,8
17039	CARPENEDOLO	3,2
17040	CASTEGNATO	3,2
17041	CASTELCOVATI	3,3
17042	CASTEL MELLA	3,3
17043	CASTENEDOLO	3,0
17044	CASTO	1,6
17045	CASTREZZATO	3,3
17046	CAZZAGO SAN MARTINO	2,6
17047	CEDEGOLO	1,0
17048	CELLATICA	2,1
17049	CERVENO	2,5
17050	CETO	1,7
17051	CEVO	1,0
17052	CHIARI	3,3
17053	CIGOLE	3,3
17054	CIMBERGO	1,0
17055	CIVIDATE CAMUNO	2,8
17056	COCCAGLIO	3,2
17057	COLLEBEATO	2,6
17058	COLLIO	1,0
17059	COLOGNE	3,1
17060	COMEZZANO-CIZZAGO	3,3
17061	CONCESIO	2,2
17062	CORTE FRANCA	1,8
17063	CORTENO GOLGI	1,1
17064	CORZANO	3,3
17065	DARFO BOARIO TERME	2,8
17066	DELLO	3,3
17067	DESENZANO DEL GARDA	2,6
17068	EDOLO	1,1
17069	ERBUSCO	2,0
17070	ESINE	2,4
17071	FIESSE	3,3
17072	FLERO	3,3
17073	GAMBARA	3,3
17074	GARDONE RIVIERA	1,2
17075	GARDONE VAL TROMPIA	1,8
17076	GARGNANO	1,3
17077	GAVARDO	2,2
17078	GHEDI	3,3
17079	GIANICO	2,8
17080	GOTTOLENGO	3,3
17081	GUSSAGO	2,6

Codice comune	Nome	Indice ponderato APA
17082	IDRO	2,2
17083	INCUDINE	1,0
17084	IRMA	1,0
17085	ISEO	1,8
17086	ISORELLA	3,3
17087	LAVENONE	1,7
17088	LENO	3,3
17089	LIMONE SUL GARDA	1,7
17090	LODRINO	1,0
17091	LOGRATO	3,3
17092	LONATO	2,3
17093	LONGHENA	3,3
17094	LOSINE	2,7
17095	LOZIO	1,1
17096	LUMEZZANE	1,4
17097	MACLODIO	3,3
17098	MAGASA	1,0
17099	MAIRANO	3,3
17100	MALEGNO	1,8
17101	MALONNO	1,1
17102	MANERBA DEL GARDA	2,3
17103	MANERBIO	3,3
17104	MARCHENO	2,2
17105	MARMENTINO	1,0
17106	MARONE	1,4
17107	MAZZANO	3,0
17108	MILZANO	3,3
17109	MONIGA DEL GARDA	1,7
17110	MONNO	1,1
17111	MONTE ISOLA	1,4
17112	MONTICELLI BRUSATI	2,2
17113	MONTICHIARI	3,2
17114	MONTIRONE	3,3
17115	MURA	1,7
17116	MUSCOLINE	2,2
17117	NAVE	1,9
17118	NIARDO	2,4
17119	NUVOLENTO	2,1
17120	NUVOLERA	2,3
17121	ODOLO	2,0
17122	OFFLAGA	3,3
17123	OME	2,2
17124	ONO SAN PIETRO	2,2
17125	ORZINUOVI	3,3
17126	ORZIVECCHI	3,3
17127	OSPITALETTO	3,3
17128	OSSIMO	1,7
17129	PADENGHE SUL GARDA	1,7
17130	PADERNO FRANCIACORTA	1,9
17131	PAISCO LOVENO	1,0
17132	PAITONE	1,9
17133	PALAZZOLO SULL'OGLIO	3,3
17134	PARATICO	2,4
17135	PASPARDO	1,0
17136	PASSIRANO	1,7
17137	PAVONE DEL MELLA	3,3
17138	SAN PAOLO	3,3
17139	PERTICA ALTA	1,2
17140	PERTICA BASSA	1,0
17141	PEZZAZE	1,0
17142	PIAN CAMUNO	2,5
17143	PISOGNE	2,0
17144	POLAVENO	1,5
17145	POLPENAZZE DEL GARDA	2,1
17146	POMPIANO	3,3
17147	PONCARALE	2,9
17148	PONTE DI LEGNO	1,0
17149	PONTEVICO	3,3
17150	PONTOGLIO	3,3

Codice comune	Nome	Indice ponderato APA
17151	POZZOLENGO	2,4
17152	PRALBOINO	3,3
17153	PRESEGLIE	2,0
17154	PRESTINE	1,1
17155	PREVALLE	2,6
17156	PROVAGLIO D'ISEO	1,6
17157	PROVAGLIO VAL SABBIA	1,6
17158	PUEGNAGO SUL GARDA	2,0
17159	QUINZANO D'OGGIO	3,3
17160	REMEDELLO	3,3
17161	REZZATO	2,9
17162	ROCCAFRANCA	3,3
17163	RODENGO-SAIANO	2,6
17164	ROE' VOLCIANO	1,6
17165	RONCADELLE	3,3
17166	ROVATO	3,2
17167	RUDIANO	3,3
17168	SABBIO CHIESE	2,1
17169	SALE MARASINO	1,3
17170	SALO'	1,6
17171	SAN FELICE DEL BENACO	1,9
17172	SAN GERVASIO BRESCIANO	3,3
17173	SAN ZENO NAVIGLIO	3,3
17174	SAREZZO	2,0
17175	SAVIORE DELL'ADAMELLO	1,0
17176	SELLERO	2,0
17177	SENIGA	3,3
17178	SERLE	1,5
17179	SIRMIONE	3,3
17180	SOIANO DEL LAGO	1,8
17181	SONICO	1,1
17182	SULZANO	1,3
17183	TAVERNOLE SUL MELLA	1,5
17184	TEMU'	1,0
17185	TIGNALE	1,4
17186	TORBOLE CASAGLIA	3,3
17187	TOSCOLANO-MADERNO	1,8
17188	TRAVAGLIATO	3,3
17189	TREMOSINE	1,5
17190	TRENZANO	3,3
17191	TREVISO BRESCIANO	1,2
17192	URAGO D'OGGIO	3,3
17193	VALLIO TERME	1,8
17194	VALVESTINO	1,1
17195	VEROLANUOVA	3,3
17196	VEROLAVECCHIA	3,3
17197	VESTONE	2,1
17198	VEZZA D'OGGIO	1,1
17199	VILLA CARCINA	2,0
17200	VILLACHIARA	3,3
17201	VILLANUOVA SUL CLISI	2,0
17202	VIONE	1,1
17203	VISANO	3,3
17204	VOBARNO	1,7
17205	ZONE	1,1
17206	PIANCOGNO	2,2
18001	ALAGNA	3,3
18002	ALBAREDO ARNABOLDI	3,3
18003	ALBONESE	3,3
18004	ALBUZZANO	3,3
18005	ARENA PO	3,0
18006	BADIA PAVESE	3,3
18007	BAGNARIA	1,7
18008	BARBIANELLO	3,3
18009	BASCAPE'	3,3
18010	BASTIDA DE'DOSSI	3,0
18011	BASTIDA PANCARANA	3,3
18012	BATTUDA	3,3
18013	BELGIOIOSO	3,3

Codice comune	Nome	Indice ponderato APA
18014	BEREGUARDO	3,3
18015	BORGARELLO	3,3
18016	BORGO PRIOLO	1,9
18017	BORGORATTO MORMOROLO	1,4
18018	BORGO SAN SIRO	3,3
18019	BORNASCO	3,3
18020	BOSNASCO	2,6
18021	BRALLO DI PREGOLA	1,2
18022	BREME	3,1
18023	BRESSANA BOTTARONE	3,3
18024	BRONI	3,1
18025	CALVIGNANO	2,0
18026	CAMPOSPINOSO	3,3
18027	CANDIA LOMELLINA	3,3
18028	CANEVINO	2,0
18029	CANNETO PAVESE	2,1
18030	CARBONARA AL TICINO	3,3
18031	CASANOVA LONATI	3,3
18032	CASATISMA	3,3
18033	CASEI GEROLA	3,0
18034	CASORATE PRIMO	3,3
18035	CASSOLNOVO	3,3
18036	CASTANA	2,0
18037	CASTEGGIO	2,7
18038	CASTELLETTO DI BRANDUZZO	3,2
18039	CASTELLO D'AGOGNA	3,3
18040	CASTELNOVETTO	3,3
18041	CAVA MANARA	3,3
18042	CECIMA	1,7
18043	CERANOVA	3,3
18044	CERETTO LOMELLINA	3,3
18045	CERGNAGO	3,2
18046	CERTOSA DI PAVIA	3,3
18047	CERVESINA	3,3
18048	CHIGNOLO PO	3,3
18049	CIGOGNOLA	2,3
18050	CILAVEGNA	3,3
18051	CODEVILLA	2,5
18052	CONFENZA	3,3
18053	COPIANO	3,3
18054	CORANA	3,3
18055	CORNALE	3,0
18056	CORTEOLONA	3,3
18057	CORVINO SAN QUIRICO	2,1
18058	COSTA DE'NOBILI	3,3
18059	COZZO	3,3
18060	CURA CARPIGNANO	3,3
18061	DORNO	3,3
18062	FERRERA ERBOGNONE	3,2
18063	FILIGHERA	3,3
18064	FORTUNAGO	1,7
18065	FRASCAROLO	3,0
18066	GALLIAVOLA	3,1
18067	GAMBARANA	3,0
18068	GAMBOLO'	3,3
18069	GARLASCO	3,3
18070	GENZONE	3,3
18071	GERENZAGO	3,3
18072	GIUSSAGO	3,3
18073	GODIASCO	1,9
18074	GOLFERENZO	1,9
18075	GRAVELLONA LOMELLINA	3,3
18076	GROPELLO CAIROLI	3,3
18077	INVERNO E MONTELEONE	3,3
18078	LANDRIANO	3,3
18079	LANGOSCO	3,3
18080	LARDIRAGO	3,3
18081	LINAROLO	3,3
18082	LIRIO	2,1

Codice comune	Nome	Indice ponderato APA
18083	LOMELLO	3,2
18084	LUNGAVILLA	3,0
18085	MAGHERNO	3,3
18086	MARCIGNAGO	3,3
18087	MARZANO	3,3
18088	MEDE	3,0
18089	MENCONICO	1,3
18090	MEZZANA BIGLI	3,1
18091	MEZZANA RABATTONI	3,3
18092	MEZZANINO	3,3
18093	MIRADOLO TERME	2,9
18094	MONTALTO PAVESE	1,9
18095	MONTEBELLO DELLA BATTAGLIA	3,0
18096	MONTECALVO VERSIGLIA	2,0
18097	MONTESCANO	2,4
18098	MONTESGALE	1,8
18099	MONTICELLI PAVESE	3,2
18100	MONTU' BECCARIA	2,0
18101	MORNICO LOSANA	1,8
18102	MORTARA	3,3
18103	NICORVO	3,3
18104	OLEVANO DI LOMELLINA	3,3
18105	OLIVA GESSI	2,0
18106	OTTOBIANO	3,3
18107	PALESTRO	3,3
18108	PANCARANA	3,3
18109	PARONA	3,3
18110	PAVIA	3,3
18111	PIETRA DE'GIORGI	1,9
18112	PIEVE ALBIGNOLA	3,3
18113	PIEVE DEL CAIRO	3,0
18114	PIEVE PORTO MORONE	3,2
18115	PINAROLO PO	3,3
18116	PIZZALE	3,0
18117	PONTE NIZZA	1,8
18118	PORTALBERA	3,3
18119	REA	3,3
18120	REDAVALLE	3,1
18121	RETORBIDO	2,5
18122	RIVANAZZANO	2,6
18123	ROBBIO	3,3
18124	ROBECCO PAVESE	3,3
18125	ROCCA DE'GIORGI	2,0
18126	ROCCA SUSELLA	1,6
18127	ROGNANO	3,3
18128	ROMAGNESE	1,5
18129	RONCARO	3,3
18130	ROSASCO	3,3
18131	ROVESCALA	2,3
18132	RUINO	1,8
18133	SAN CIPRIANO PO	3,3
18134	SAN DAMIANO AL COLLE	2,1
18135	SAN GENESIO ED UNITI	3,3
18136	SAN GIORGIO DI LOMELLINA	3,1
18137	SAN MARTINO SICCOMARIO	3,3
18138	SANNAZZARO DE'BURGONDI	3,3
18139	SANTA CRISTINA E BISSONE	3,3
18140	SANTA GIULETTA	2,8
18141	SANT'ALESSIO CON VIALONE	3,3
18142	SANTA MARGHERITA DI STAFFORA	1,2
18143	SANTA MARIA DELLA VERSA	2,2
18144	SANT'ANGELO LOMELLINA	3,3
18145	SAN ZENONE AL PO	3,3
18146	SARTIRANA LOMELLINA	3,1
18147	SCALDASOLE	3,3
18148	SEMIANA	3,1
18149	SILVANO PIETRA	3,1
18150	SIZIANO	3,3
18151	SOMMO	3,3

Codice comune	Nome	Indice ponderato APA
18152	SPESSA	3,3
18153	STRADELLA	2,9
18154	SUARDI	3,0
18155	TORRAZZA COSTE	2,1
18156	TORRE BERETTI E CASTELLARO	3,0
18157	TORRE D'ARESE	3,3
18158	TORRE DE'NEGRI	3,3
18159	TORRE D'ISOLA	3,3
18160	TORREVECCHIA PIA	3,3
18161	TORRICELLA VERZATE	2,4
18162	TRAVACO' SICCOMARIO	3,3
18163	TRIVOLZIO	3,3
18164	TROMELLO	3,3
18165	TROVO	3,3
18166	VAL DI NIZZA	1,7
18167	VALEGGIO	3,3
18168	VALLE LOMELLINA	3,0
18169	VALLE SALIMBENE	3,3
18170	VALVERDE	1,8
18171	VARZI	1,7
18172	VELEZZO LOMELLINA	3,1
18173	VELLEZZO BELLINI	3,3
18174	VERRETTO	3,0
18175	VERRUA PO	3,3
18176	VIDIGULFO	3,3
18177	VIGEVANO	3,3
18178	VILLA BISCOSSI	3,0
18179	VILLANOVA D'ARDENGI	3,3
18180	VILLANTERIO	3,3
18181	VISTARINO	3,3
18182	VOGHERA	3,0
18183	VOLPARA	1,9
18184	ZAVATTARELLO	1,9
18185	ZECcone	3,3
18186	ZEME	3,2
18187	ZENEVREDO	2,3
18188	ZERBO	3,2
18189	ZERBOLO'	3,3
18190	ZINASCO	3,3
19001	ACQUANEGRA CREMONESE	3,3
19002	AGNADELLO	3,3
19003	ANNICCO	3,3
19004	AZZANELLO	3,3
19005	BAGNOLO CREMASCO	3,3
19006	BONEMERSE	3,0
19007	BORDOLANO	3,3
19008	CA' D'ANDREA	3,3
19009	CALVATONE	3,2
19010	CAMISANO	3,3
19011	CAMPAGNOLA CREMASCA	3,3
19012	CAPERGNANICA	3,3
19013	CAPPELLA CANTONE	3,3
19014	CAPPELLA DE'PICENARDI	3,1
19015	CAPRALBA	3,3
19016	CASALBUTTANO ED UNITI	3,3
19017	CASALE CREMASCO-VIDOLASCO	3,3
19018	CASALETTO CEREDANO	3,3
19019	CASALETTO DI SOPRA	2,5
19020	CASALETTO VAPRIO	3,3
19021	CASALMAGGIORE	3,0
19022	CASALMORANO	3,3
19023	CASTELDIDONE	3,0
19024	CASTEL GABBIANO	3,3
19025	CASTELLEONE	3,3
19026	CASTELVERDE	3,3
19027	CASTELVISCANTI	3,3
19028	CELLA DATI	3,0
19029	CHIEVE	3,3
19030	CICOgNOLO	3,0

Codice comune	Nome	Indice ponderato APA
19031	CINGIA DE'BOTTI	3,0
19032	CORTE DE'CORTESI CON CIGNONE	3,3
19033	CORTE DE'FRATI	3,3
19034	CREDERA RUBBIANO	3,3
19035	CREMA	3,3
19036	CREMONA	3,2
19037	CREMOSANO	3,3
19038	CROTTA D'ADDA	3,2
19039	CUMIGNANO SUL NAVIGLIO	2,8
19040	DEROVERE	3,2
19041	DOVERA	3,3
19042	DRIZZONA	3,3
19043	FIESCO	3,3
19044	FORMIGARA	3,3
19045	GABBIONETA-BINANUOVA	3,1
19046	GADESCO-PIEVE DELMONA	3,0
19047	GENIVOLTA	3,3
19048	GERRE DE'CAPRIOLI	3,3
19049	GOMBITO	3,3
19050	GRONTARDO	3,3
19051	GRUMELLO CREMONESE ED UNITI	3,3
19052	GUSSOLA	3,0
19053	ISOLA DOVARESE	3,3
19054	IZANO	3,3
19055	MADIGNANO	3,3
19056	MALAGNINO	3,0
19057	MARTIGNANA DI PO	3,0
19058	MONTE CREMASCO	3,3
19059	MONTODINE	3,3
19060	MOSCAZZANO	3,3
19061	MOTTA BALUFFI	3,0
19062	OFFANENGO	3,3
19063	OLMENETA	3,3
19064	OSTIANO	3,2
19065	PADERNO PONCHIELLI	3,3
19066	PALAZZO PIGNANO	3,3
19067	PANDINO	3,3
19068	PERSICO DOSIMO	3,3
19069	PESCAROLO ED UNITI	3,1
19070	PESSINA CREMONESE	3,2
19071	PIADENA	3,3
19072	PIANENGO	3,3
19073	PIERANICA	3,3
19074	PIEVE D'OLMI	3,0
19075	PIEVE SAN GIACOMO	3,0
19076	PIZZIGHETTONE	3,3
19077	POZZAGLIO ED UNITI	3,3
19078	QUINTANO	3,3
19079	RICENGO	3,3
19080	RIPALTA ARPINA	3,3
19081	RIPALTA CREMASCA	3,3
19082	RIPALTA GUERINA	3,3
19083	RIVAROLO DEL RE ED UNITI	3,0
19084	RIVOLTA D'ADDA	3,3
19085	ROBECCO D'OGLIO	3,3
19086	ROMANENGO	2,7
19087	SALVIROLA	3,2
19088	SAN BASSANO	3,3
19089	SAN DANIELE PO	3,0
19090	SAN GIOVANNI IN CROCE	3,1
19091	SAN MARTINO DEL LAGO	3,1
19092	SCANDOLARA RAVARA	3,0
19093	SCANDOLARA RIPA D'OGLIO	3,3
19094	SERGNANO	3,3
19095	SESTO ED UNITI	3,3
19096	SOLAROLO RAINERIO	3,1
19097	SONCINO	3,3
19098	SORESINA	3,3
19099	SOSPIRO	3,0



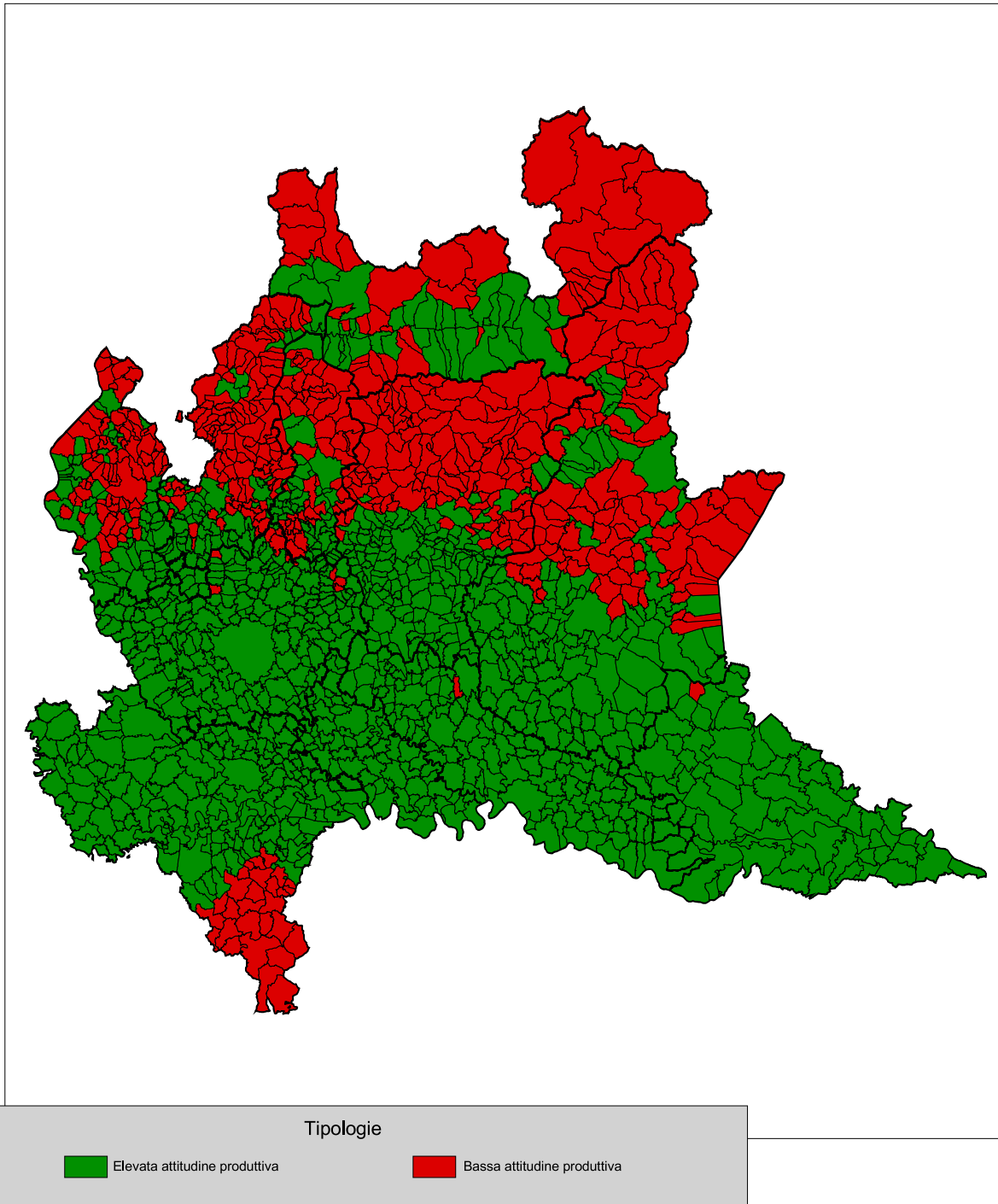
Codice comune	Nome	Indice ponderato APA
19100	SPINADESCO	3,2
19101	SPINEDA	3,0
19102	SPINO D'ADDA	3,3
19103	STAGNO LOMBARDO	3,1
19104	TICENGO	1,6
19105	TORLINO VIMERCATI	3,3
19106	TORNATA	3,2
19107	TORRE DE'PICENARDI	3,3
19108	TORRICELLA DEL PIZZO	3,0
19109	TRESCORE CREMASCO	3,3
19110	TRIGOLO	3,3
19111	VAIANO CREMASCO	3,3
19112	VAILATE	3,3
19113	VESCOVATO	3,0
19114	VOLONGO	3,3
19115	VOLTIDO	3,3
20001	ACQUANEGRA SUL CHIESE	3,3
20002	ASOLA	3,3
20003	BAGNOLO SAN VITO	3,0
20004	BIGARELLO	3,0
20005	BORGOFORTE	3,0
20006	BORGOFRANCO SUL PO	3,0
20007	BOZZOLO	3,1
20008	CANNETO SULL'OGLIO	3,3
20009	CARBONARA DI PO	3,0
20010	CASALMORO	3,3
20011	CASALOLDO	3,3
20012	CASALROMANO	3,3
20013	CASTELBELFORTE	3,2
20014	CASTEL D'ARIO	3,0
20015	CASTEL GOFFREDO	3,3
20016	CASTELLUCCHIO	3,1
20017	CASTIGLIONE DELLE STIVIERE	2,5
20018	CAVRIANA	2,1
20019	CERESARA	3,3
20020	COMMESSAGGIO	3,0
20021	CURTATONE	3,0
20022	DOSOLO	3,0
20023	FELONICA	3,0
20024	GAZOLDO DEGLI IPPOLITI	3,3
20025	GAZZUOLO	3,0
20026	GOITO	3,3
20027	GONZAGA	3,0
20028	GUIDIZZOLO	3,3
20029	MAGNACAVALLO	3,0
20030	MANTOVA	3,0
20031	MARCARIA	3,1
20032	MARIANA MANTOVANA	3,3
20033	MARMIROLO	3,3
20034	MEDOLE	2,7
20035	MOGLIA	3,0
20036	MONZAMBANO	2,2
20037	MOTTEGGIANA	3,0
20038	OSTIGLIA	3,0
20039	PEGOGNAGA	3,0
20040	PIEVE DI CORIANO	3,0
20041	PIUBEGA	3,3
20042	POGGIO RUSCO	3,0
20043	POMPONESCO	3,0
20044	PONTI SUL MINCIO	2,5
20045	PORTO MANTOVANO	3,0
20046	QUINGENTOLE	3,0
20047	QUISTELLO	3,0
20048	REDONDESCO	3,3
20049	REVERE	3,0
20050	RIVAROLO MANTOVANO	3,0
20051	RODIGO	3,2
20052	RONCOFERRARO	3,0
20053	ROVERBELLA	3,3

Codice comune	Nome	Indice ponderato APA
20054	SABBIONETA	3,0
20055	SAN BENEDETTO PO	3,0
20056	SAN GIACOMO DELLE SEGNALE	3,0
20057	SAN GIORGIO DI MANTOVA	3,0
20058	SAN GIOVANNI DEL DOSSO	3,0
20059	SAN MARTINO DALL'ARGINE	3,0
20060	SCHIVENOGLIA	3,0
20061	SERMIDE	3,0
20062	SERRAVALLE A PO	3,0
20063	SOLFERINO	1,5
20064	SUSTINENTE	3,0
20065	SUZZARA	3,0
20066	VIADANA	3,0
20067	VILLA POMA	3,0
20068	VILLIMPENTA	3,0
20069	VIRGILIO	3,0
20070	VOLTA MANTOVANA	2,7
97001	ABBADIA LARIANA	1,8
97002	AIRUNO	2,3
97003	ANNONE DI BRIANZA	2,6
97004	BALLABIO	1,1
97005	BARZAGO	1,9
97006	BARZANO'	1,4
97007	BARZIO	1,1
97008	BELLANO	1,5
97009	BOSISIO PARINI	2,4
97010	BRIVIO	2,8
97011	BULCIAGO	2,2
97012	CALCO	2,4
97013	CALOLZIOCORTE	2,2
97014	CARENNO	1,1
97015	CASARGO	1,0
97016	CASATENOVO	1,9
97017	CASSAGO BRIANZA	1,8
97018	CASSINA VALSASSINA	1,0
97019	CASTELLO DI BRIANZA	1,8
97020	CERNUSCO LOMBARDONE	2,7
97021	CESANA BRIANZA	2,0
97022	CIVATE	2,2
97023	COLICO	2,9
97024	COLLE BRIANZA	1,7
97025	CORTENOVA	1,1
97026	COSTA MASNAGA	2,7
97027	CRANDOLA VALSASSINA	1,0
97028	CREMELLA	1,7
97029	CREMENO	1,1
97030	DERVIO	2,0
97031	DOLZAGO	2,7
97032	DORIO	1,7
97033	ELLO	1,3
97034	ERVE	1,0
97035	ESINO LARIO	1,0
97036	GALBIATE	1,6
97037	GARBAGNATE MONASTERO	2,8
97038	GARLATE	2,3
97039	IMBERSAGO	2,4
97040	INTROBIO	1,1
97041	INTROZZO	1,0
97042	LECCO	2,3
97043	LIERNA	2,3
97044	LOMAGNA	2,5
97045	MALGRATE	3,0
97046	MANDELLO DEL LARIO	2,2
97047	MARGNO	1,0
97048	MERATE	2,0
97049	MISSAGLIA	1,9
97050	MOGGIO	1,0
97051	MOLTENO	3,2
97052	MONTE MARENZO	1,8

Codice comune	Nome	Indice ponderato APA
97053	MONTEVECCHIA	2,2
97054	MONTICELLO BRIANZA	1,6
97055	MORTERONE	1,0
97056	NIBIONNO	2,6
97057	OGGIONO	2,5
97058	OLGIATE MOLGORA	2,3
97059	OLGINATE	2,5
97060	OLIVETO LARIO	1,5
97061	OSNAGO	2,7
97062	PADERNO D'ADDA	2,5
97063	PAGNONA	1,0
97064	PARLASCO	1,0
97065	PASTURO	1,1
97066	PEREGO	2,0
97067	PERLEDO	1,5
97068	PESCAATE	1,5
97069	PREMANA	1,0
97070	PRIMALUNA	1,1
97071	ROBBIATE	2,4
97072	ROGENO	2,6
97073	ROVAGNATE	2,4
97074	SANTA MARIA HOE'	1,9
97075	SIRONE	3,1
97076	SIRTORI	1,5
97077	SUEGLIO	1,0
97078	SUELLO	2,0
97079	TACENO	1,1
97080	TORRE DE'BUSI	1,8
97081	TREMENICO	1,0
97082	VALGREGHENTINO	2,0
97083	VALMADRERA	2,3
97084	VARENNA	1,5
97085	VENDROGNO	1,0
97086	VERCURAGO	2,2
97087	VERDERIO INFERIORE	2,4
97088	VERDERIO SUPERIORE	2,1
97089	VESTRENO	1,2
97090	VIGANO'	1,3
98001	ABBADIA CERRETO	3,3
98002	BERTONICO	3,3
98003	BOFFALORA D'ADDA	3,3
98004	BORGHETTO LODIGIANO	3,3
98005	BORGO SAN GIOVANNI	3,3
98006	BREMBIO	3,3
98007	CAMAIRAGO	3,3
98008	CASALETTO LODIGIANO	3,3
98009	CASALMAIOCCO	3,3
98010	CASALPUSTERLENGO	3,3
98011	CASELLE LANDI	3,0
98012	CASELLE LURANI	3,3
98013	CASTELNUOVO BOCCA D'ADDA	3,0
98014	CASTIGLIONE D'ADDA	3,3
98015	CASTIRAGA VIDARDO	3,3
98016	CAVACURTA	3,3
98017	CAVENAGO D'ADDA	3,3
98018	CERVIGNANO D'ADDA	3,3
98019	CODOGNO	3,1
98020	COMAZZO	3,3
98021	CORNEGLIANO LAUDENSE	3,3
98022	CORNO GIOVINE	3,2
98023	CORNOVECCHIO	3,1
98024	CORTE PALASIO	3,3
98025	CRESPIATICA	3,3
98026	FOMBIO	3,0
98027	GALGAGNANO	3,3
98028	GRAFFIGNANA	3,2
98029	GUARDAMIGLIO	3,0
98030	LIVRAGA	3,3
98031	LODI	3,3

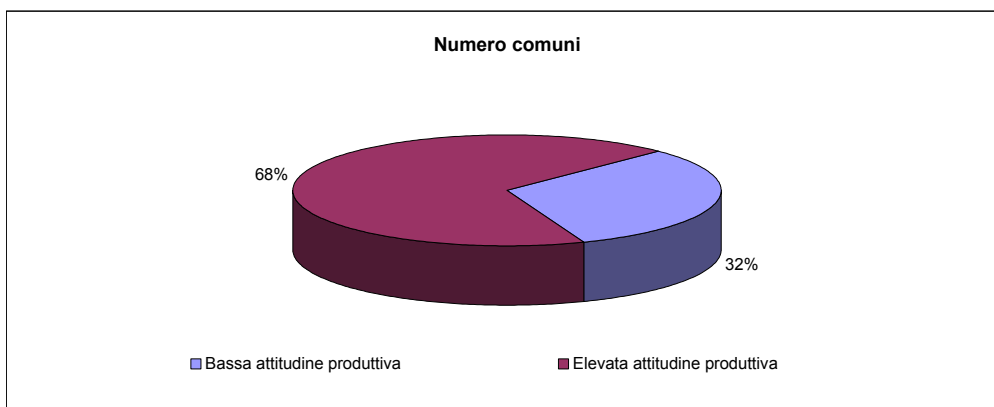
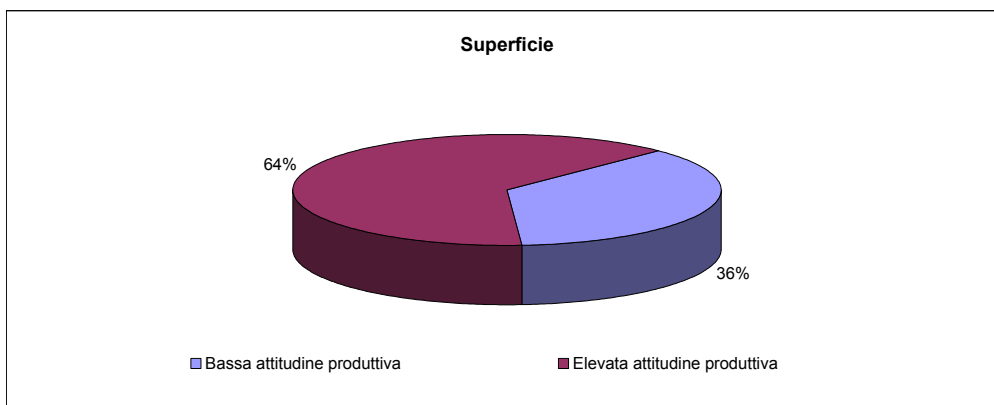
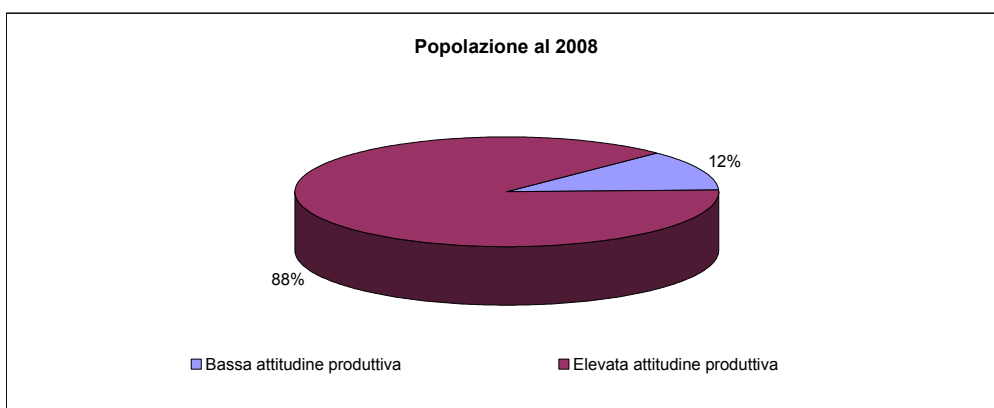
Codice comune	Nome	Indice ponderato APA
98032	LODI VECCHIO	3,3
98033	MACCASTORNA	3,0
98034	MAIRAGO	3,3
98035	MALEO	3,2
98036	MARUDO	3,3
98037	MASSALENGO	3,3
98038	MELETI	3,0
98039	MERLINO	3,3
98040	MONTANASO LOMBARDO	3,3
98041	MULAZZANO	3,3
98042	ORIO LITTA	3,3
98043	OSPETALETTO LODIGIANO	3,3
98044	OSSAGO LODIGIANO	3,3
98045	PIEVE FISSIRAGA	3,3
98046	SALERANO SUL LAMBRO	3,3
98047	SAN FIORANO	3,0
98048	SAN MARTINO IN STRADA	3,3
98049	SAN ROCCO AL PORTO	3,0
98050	SANT'ANGELO LODIGIANO	3,3
98051	SANTO STEFANO LODIGIANO	3,0
98052	SECUGNAGO	3,3
98053	SENNA LODIGIANA	3,2
98054	SOMAGLIA	3,1
98055	SORDIO	3,3
98056	TAVAZZANO CON VILLAVESCO	3,3
98057	TERRANOVA DEI PASSERINI	3,3
98058	TURANO LODIGIANO	3,3
98059	VALERA FRATTA	3,3
98060	VILLANOVA DEL SILLARO	3,3
98061	ZELO BUON PERSICO	3,3

**fig. 3b - caratterizzazioni dello svantaggio del sistema fisico ambientale**



**Tav. 3.4 - Popolazione, superficie e numero di comuni per le caratterizzazioni dello svantaggio del sistema fisico-ambientale - regione Lombardia**

Tipologie	Popolazione residente al 2008		Superficie territoriale (Kmq)		Numero comuni	
	v.a.	%	v.a.	%	v.a.	%
Bassa attitudine produttiva	1.153.466	11,8	8.671,04	36,3	491	31,8
Elevata attitudine produttiva	8.589.210	88,2	15.189,61	63,7	1.055	68,2
Totale	9.742.676	100,0	23.860,65	100,0	1.546	100,0

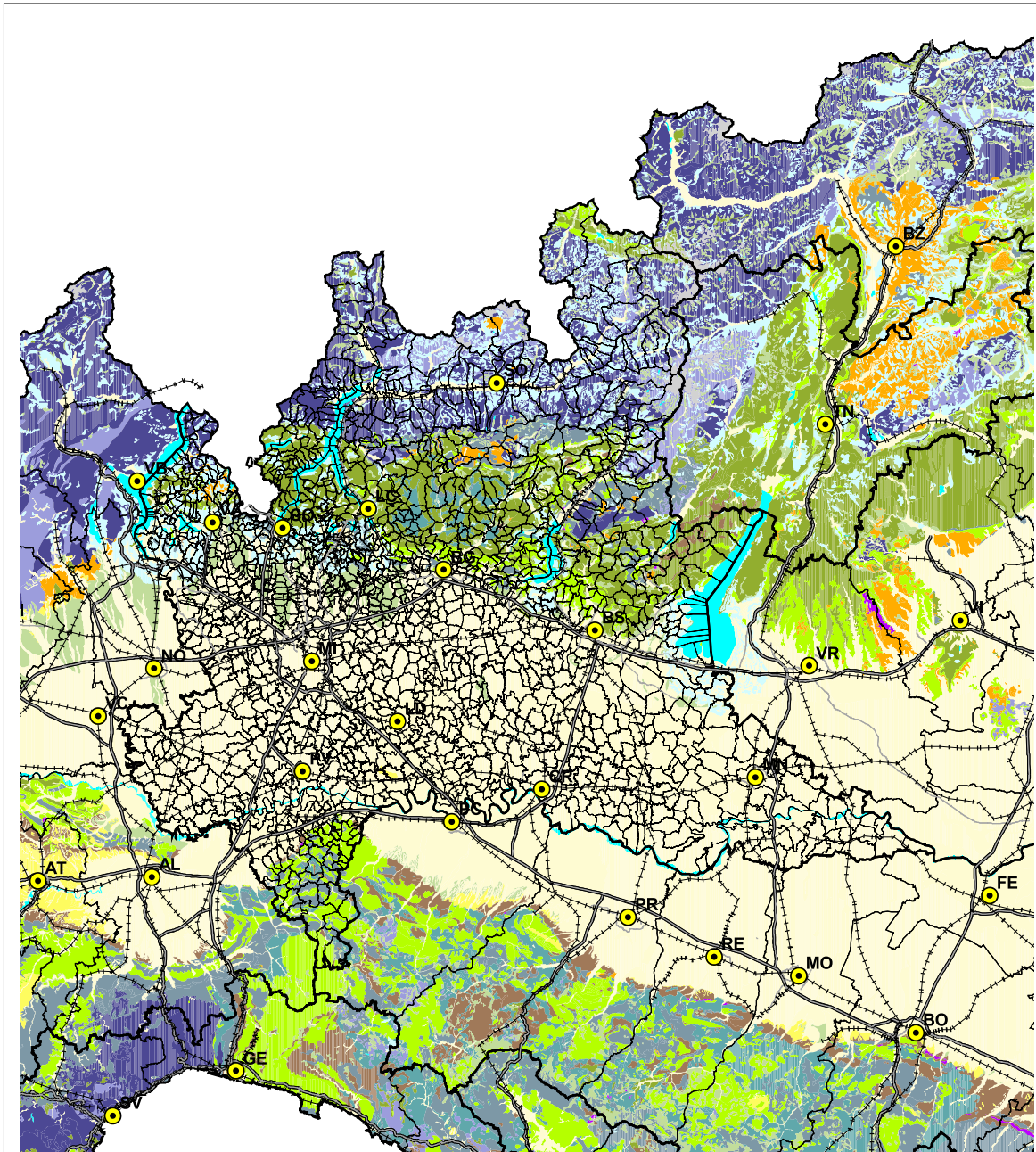


**Tav. 3.5 - Popolazione, superficie e numero di comuni per le caratterizzazioni dello svantaggio del sistema fisico-ambientale - dati provinciali**

Tipologie	Popolazione residente al 2008		Superficie territoriale (Kmq)		Numero comuni	
	v.a.	%	v.a.	%	v.a.	%
<b>VARESE</b>						
- Bassa attitudine produttiva	281.283	32,3	590,66	49,3	75	53,2
- Elevata attitudine produttiva	590.165	67,7	608,05	50,7	66	46,8
Totale	871.448	100,0	1.198,71	100,0	141	100,0
<b>COMO</b>						
- Bassa attitudine produttiva	188.111	32,2	870,16	67,6	100	61,3
- Elevata attitudine produttiva	396.651	67,8	417,91	32,4	63	38,7
Totale	584.762	100,0	1.288,07	100,0	163	100,0
<b>SONDRIO</b>						
- Bassa attitudine produttiva	70.927	39,0	2.145,55	66,8	40	51,3
- Elevata attitudine produttiva	111.157	61,0	1.066,35	33,2	38	48,7
Totale	182.084	100,0	3.211,90	100,0	78	100,0
<b>MILANO</b>						
- Bassa attitudine produttiva	25.159	0,6	25,21	1,3	3	1,6
- Elevata attitudine produttiva	3.905.186	99,4	1.956,87	98,7	185	98,4
Totale	3.930.345	100,0	1.982,08	100,0	188	100,0
<b>BERGAMO</b>						
- Bassa attitudine produttiva	178.047	16,6	1.631,07	59,9	108	44,3
- Elevata attitudine produttiva	897.545	83,4	1.091,79	40,1	136	55,7
Totale	1.075.592	100,0	2.722,86	100,0	244	100,0
<b>BRESCIA</b>						
- Bassa attitudine produttiva	281.301	22,9	2.373,01	49,6	87	42,2
- Elevata attitudine produttiva	948.858	77,1	2.411,35	50,4	119	57,8
Totale	1.230.159	100,0	4.784,36	100,0	206	100,0
<b>PAVIA</b>						
- Bassa attitudine produttiva	19.866	3,7	521,08	17,6	26	13,7
- Elevata attitudine produttiva	519.372	96,3	2.443,65	82,4	164	86,3
Totale	539.238	100,0	2.964,73	100,0	190	100,0
<b>CREMONA</b>						
- Bassa attitudine produttiva	435	0,1	8,06	0,5	1	0,9
- Elevata attitudine produttiva	359.788	99,9	1.762,51	99,5	114	99,1
Totale	360.223	100,0	1.770,57	100,0	115	100,0
<b>MANTOVA</b>						
- Bassa attitudine produttiva	2.636	0,6	13,07	0,6	1	1,4
- Elevata attitudine produttiva	407.139	99,4	2.325,77	99,4	69	98,6
Totale	409.775	100,0	2.338,84	100,0	70	100,0
<b>LECCO</b>						
- Bassa attitudine produttiva	105.701	31,5	493,17	60,4	50	55,6
- Elevata attitudine produttiva	229.719	68,5	323,00	39,6	40	44,4
Totale	335.420	100,0	816,17	100,0	90	100,0
<b>LODI</b>						
- Bassa attitudine produttiva	0	0,0	0,00	0,0	0	0,0
- Elevata attitudine produttiva	223.630	100,0	782,36	100,0	61	100,0
Totale	223.630	100,0	782,36	100,0	61	100,0



fig. 3c - Litologia

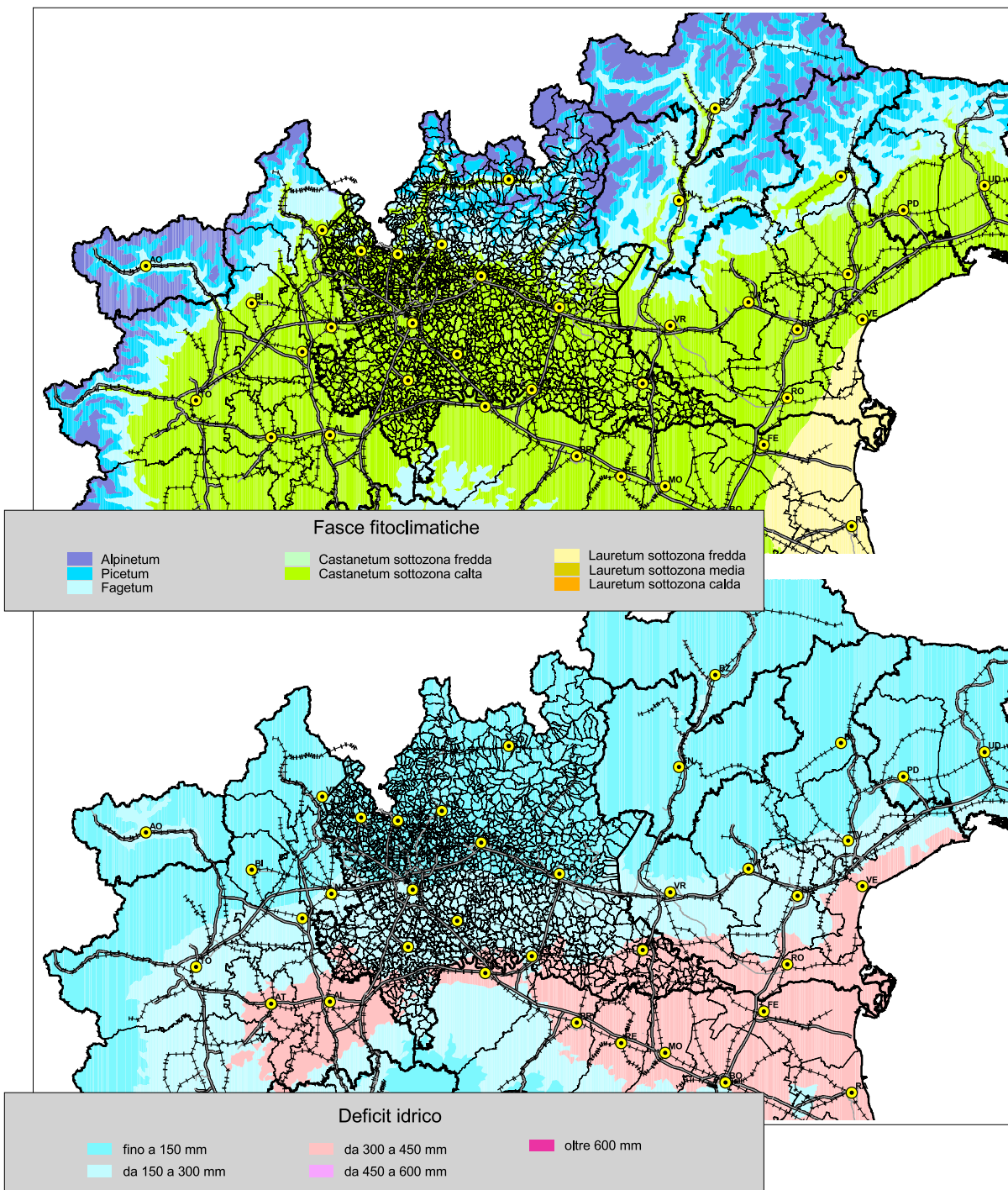


Litologie principali

- |   |   |                               |
|---|---|-------------------------------|
| Depositi sciolti recenti ed attuali                       | Rocce metamorfiche  | Sedimenti granulari sciolti   |
| Coperture detritiche di versante, eluvio-colluviali, ecc. | Rocce evaporitiche  | Ritmi calcareo-marnose        |
| Morene  | Caotici e caoticizzati  | Sedimenti granulari cementati |
| Depositi vulcanici  | Rocce carbonatiche  | Acque                         |
| Rocce intrusive e subvulcaniche                           | Rocce sedimentarie argillose e pelitiche variamente alternate | Ghiacciai                     |



**fig. 3d - Clima**

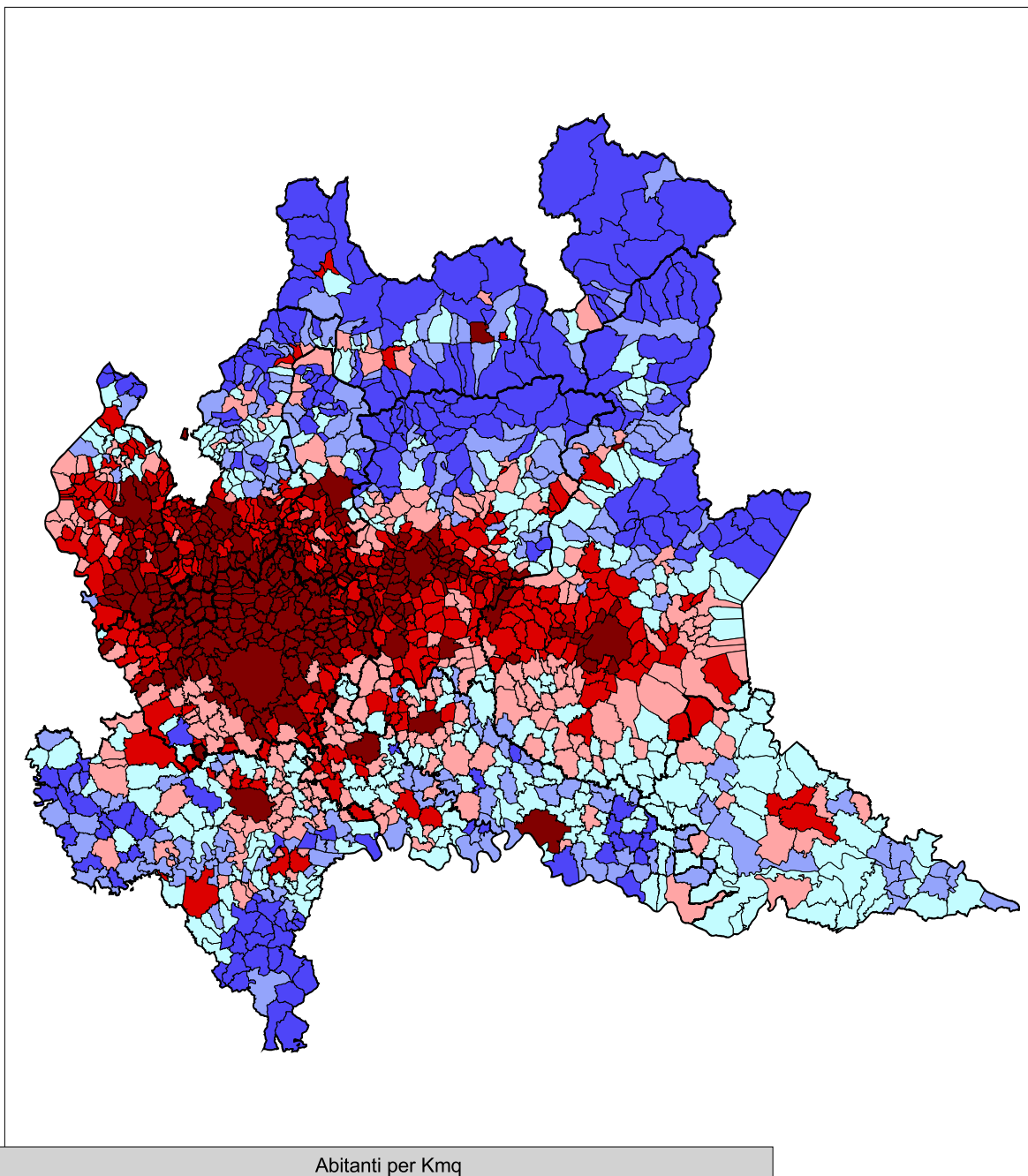




## **4 - GLI INDICATORI DEL SISTEMA INSEDIATIVO**

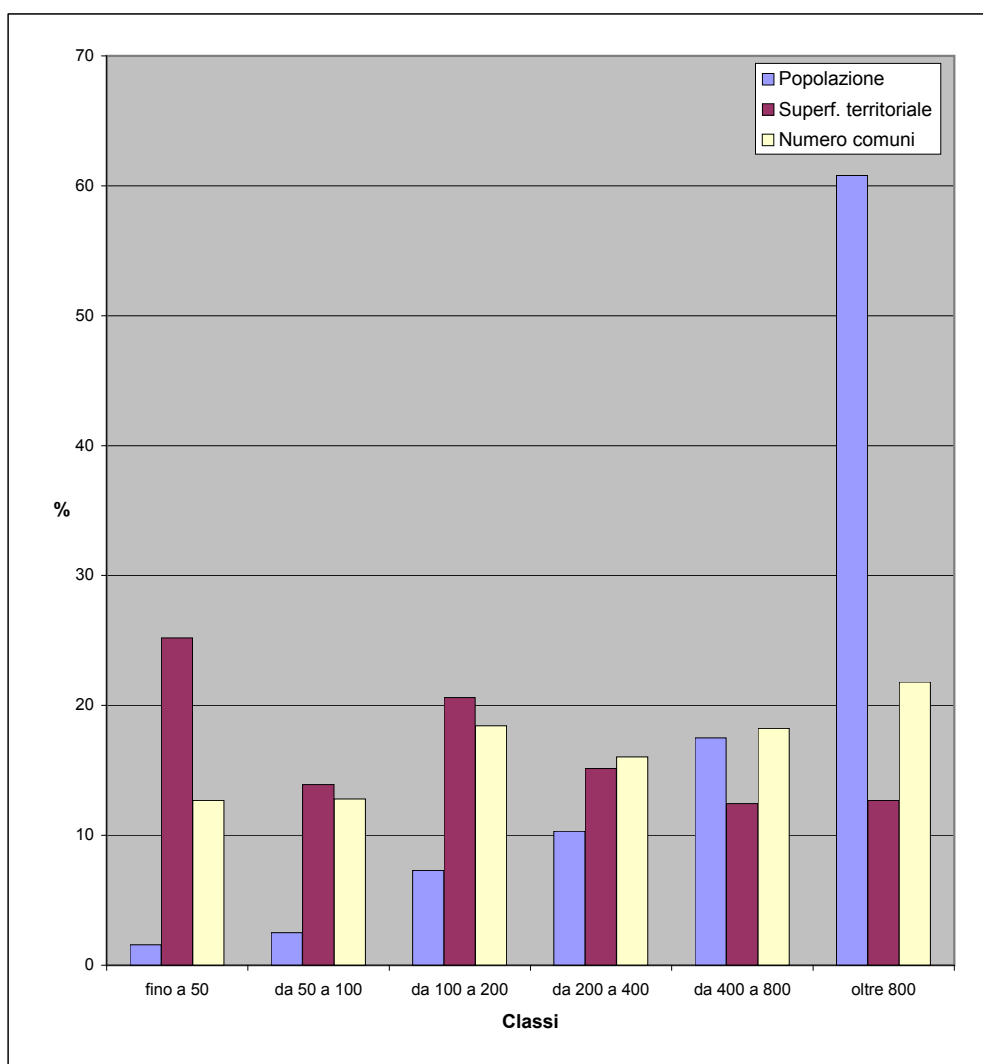


**fig. 4a - Densità della popolazione residente al 2008**



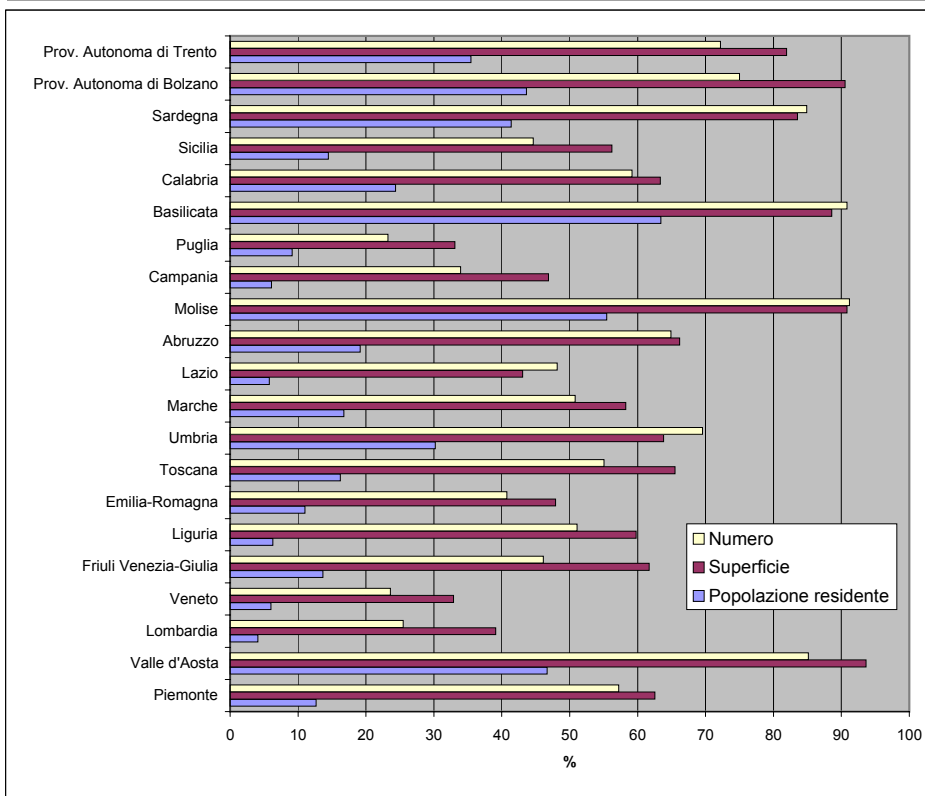
**Tav. 4.1 - Popolazione, superficie e numero di comuni per classi di densità della popolazione residente al 2008 - regione Lombardia**

Classi	Popolazione residente al 2008		Superficie territoriale (Kmq)		Numero comuni	
	v.a.	%	v.a.	%	v.a.	%
fino a 50	153.971	1,6	6.014,22	25,2	196	12,7
da 50 a 100	243.338	2,5	3.317,49	13,9	198	12,8
da 100 a 200	711.899	7,3	4.917,29	20,6	285	18,4
da 200 a 400	1.005.129	10,3	3.616,11	15,2	248	16,0
da 400 a 800	1.704.796	17,5	2.969,27	12,4	282	18,2
oltre 800	5.923.543	60,8	3.026,27	12,7	337	21,8
Totale	9.742.676	100,0	23.860,65	100,0	1.546	100,0



**Tav. 4.2 - Popolazione, superficie e numero di comuni con densità demografica inferiore a 100 abitanti per kmq - dati regionali**

Regioni	Popolazione residente al 2008		Superficie territoriale (Kmq)		Numero comuni	
	v.a.	%	v.a.	%	v.a.	%
Piemonte	561.096	12,7	15.883,59	62,5	690	57,2
Valle d'Aosta	59.327	46,7	3.055,74	93,6	63	85,1
Lombardia	397.309	4,1	9.331,71	39,1	394	25,5
Veneto	293.274	6,0	6.046,71	32,9	137	23,6
Friuli Venezia-Giulia	168.226	13,7	4.846,80	61,7	101	46,1
Liguria	101.894	6,3	3.239,39	59,8	120	51,1
Emilia-Romagna	478.344	11,0	10.598,66	47,9	139	40,8
Toscana	600.955	16,2	15.063,45	65,5	158	55,1
Umbria	270.196	30,2	5.396,29	63,8	64	69,6
Marche	262.852	16,7	5.646,29	58,2	125	50,8
Lazio	324.042	5,8	7.409,47	43,1	182	48,1
Abruzzo	255.713	19,2	7.146,10	66,2	198	64,9
Molise	177.840	55,4	4.030,72	90,8	124	91,2
Campania	353.457	6,1	6.374,93	46,9	187	33,9
Puglia	372.360	9,1	6.407,38	33,1	60	23,3
Basilicata	374.581	63,4	8.851,79	88,6	119	90,8
Calabria	488.988	24,3	9.552,08	63,3	242	59,2
Sicilia	728.124	14,5	14.455,34	56,2	174	44,6
Sardegna	691.649	41,4	19.426,11	83,5	320	84,9
Prov. Autonoma di Bolzano	217.661	43,6	6.700,23	90,5	87	75,0
Prov. Autonoma di Trento	184.220	35,4	5.084,46	81,9	161	72,2
Totale Italia	7.362.108	12,3	174.547,24	58,1	3.845	47,5







Tav. 4.3 Densità della popolazione residente al 2008

Codice comune	Nome	Residenti per Km <sup>2</sup> al 2008	Superficie territoriale (Km <sup>2</sup> )	Popolazione residente al 2008
12001	AGRA	135,5	3,04	412
12002	ALBIZZATE	1321,9	3,84	5.076
12003	ANGERA	321,3	17,58	5.648
12004	ARCISATE	812,2	12,16	9.876
12005	ARSAGO SEPRIO	461,7	10,35	4.779
12006	AZZATE	933,1	4,72	4.404
12007	AZZIO	350,2	2,25	788
12008	BARASSO	439,6	4,02	1.767
12009	BARDELLO	657,3	2,32	1.525
12010	BEDERO VALCUVIA	247,5	2,55	631
12011	BESANO	710,9	3,57	2.538
12012	BESNATE	692,6	7,68	5.319
12013	BESOZZO	668,4	13,52	9.037
12014	BIANDRONNO	394,1	8,32	3.279
12015	BISUSCHIO	590,0	7,12	4.201
12016	BODIO LOMNAGO	456,2	4,45	2.030
12017	BREBBIA	529,2	6,31	3.339
12018	BREGANO	339,0	2,31	783
12019	BRENTA	416,0	4,25	1.768
12020	BREZZO DI BEDERO	136,7	8,22	1.124
12021	BRINZIO	137,3	6,41	880
12022	BRISSAGO-VALTRAVAGLIA	195,3	6,32	1.234
12023	BRUNELLO	647,0	1,64	1.061
12024	BRUSIMPIANO	189,5	5,93	1.124
12025	BUGUGGIATE	1210,7	2,61	3.160
12026	BUSTO ARSIZIO	2690,2	30,27	81.432
12027	CADEGLIANO-VICONAGO	176,3	10,25	1.807
12028	CADREZZATE	347,6	5,00	1.738
12029	CAIRATE	688,5	11,31	7.787
12030	CANTELO	507,2	9,09	4.610
12031	CARAVATE	520,8	5,05	2.630
12032	CARDANO AL CAMPO	1502,7	9,38	14.095
12033	CARNAGO	1011,4	6,22	6.291
12034	CARONNO PERTUSELLA	1762,4	8,60	15.157
12035	CARONNO VARESINO	874,9	5,62	4.917
12036	CASALE LITTA	247,2	10,66	2.635
12037	CASALZUIGNO	186,0	7,29	1.356
12038	CASCIAGO	983,1	4,03	3.962
12039	CASORATE SEMPIONE	825,7	6,89	5.689
12040	CASSANO MAGNAGO	1750,6	12,19	21.340
12041	CASSANO VALCUVIA	160,5	4,10	658
12042	CASTELLANZA	2082,5	6,92	14.411
12043	CASTELLO CABIAGLIO	79,4	7,14	567
12044	CASTELSEPRIO	332,5	3,88	1.290
12045	CASTELVECCANA	97,4	20,95	2.041
12046	CASTIGLIONE OLONA	1113,1	7,09	7.892
12047	CASTRONNO	1432,1	3,74	5.356
12048	CAVARIA CON PREMEZZO	1697,5	3,23	5.483
12049	CAZZAGO BRABBIA	214,8	3,86	829
12050	CISLAGO	905,5	10,92	9.888
12051	CITTIGLIO	347,4	11,49	3.991
12052	CLIVIO	669,3	2,90	1.941
12053	COCQUIO-TREVISAGO	494,0	9,56	4.723
12054	COMABBIO	242,2	4,76	1.153
12055	COMERIO	467,3	5,65	2.640
12056	CREMENAGA	177,0	4,60	814
12057	CROSIO DELLA VALLE	403,4	1,49	601
12058	CUASSO AL MONTE	211,6	16,43	3.477
12059	CUGLIATE-FABIASCO	459,9	6,68	3.072
12060	CUNARDO	473,2	6,04	2.858
12061	CURIGLIA CON MONTEVIASCO	16,6	11,30	187
12062	CUVEGLIO	438,4	7,70	3.376
12063	CUVIO	278,9	5,93	1.654
12064	DAVERIO	757,2	4,02	3.044
12065	DUMENZA	76,5	18,49	1.415
12066	DUNO	61,8	2,51	155
12067	FAGNANO OLONA	1355,2	8,66	11.736

Codice comune	Nome	Residenti per Km <sup>2</sup> al 2008	Superficie territoriale (Km <sup>2</sup> )	Popolazione residente al 2008
12068	FERNO	806,0	8,51	6.859
12069	FERRERA DI VARESE	466,2	1,48	690
12070	GALLARATE	2422,4	20,97	50.797
12071	GALLIATE LOMBARDO	257,3	3,70	952
12072	GAVIRATE	700,7	13,34	9.347
12073	GAZZADA SCHIANNO	981,1	4,75	4.660
12074	GEMONIO	770,4	3,68	2.835
12075	GERENZANO	1033,8	9,76	10.090
12076	GERMIGNAGA	606,0	6,17	3.739
12077	GOLASECCA	347,1	7,43	2.579
12078	GORLA MAGGIORE	950,0	5,34	5.073
12079	GORLA MINORE	1073,2	7,72	8.285
12080	GORNATE-OLONA	448,7	4,78	2.145
12081	GRANTOLA	631,9	2,07	1.308
12082	INARZO	425,5	2,43	1.034
12083	INDUNO OLONA	830,3	12,45	10.337
12084	ISPRA	321,0	15,79	5.068
12085	JERAGO CON ORAGO	1257,6	4,03	5.068
12086	LAVENA PONTE TRESA	1256,6	4,42	5.554
12087	LAVENO-MOMBELLO	352,2	25,92	9.129
12088	LEGGIUNO	264,7	13,19	3.491
12089	LONATE CEPPINO	1013,6	4,78	4.845
12090	LONATE POZZOLO	413,0	29,12	12.025
12091	LOZZA	752,7	1,67	1.257
12092	LUINO	683,2	20,95	14.313
12093	LUVINATE	317,3	4,17	1.323
12094	MACCAGNO	118,4	16,95	2.006
12095	MALGESSO	470,1	2,78	1.307
12096	MALNATE	1867,4	8,79	16.414
12097	MARCHIROLO	615,1	5,51	3.389
12098	MARNATE	1422,0	4,81	6.840
12099	MARZIO	155,1	1,98	307
12100	MASCIAGO PRIMO	147,7	1,95	288
12101	MERCALLO	339,1	5,34	1.811
12102	MESENZANA	292,1	4,91	1.434
12103	MONTEGRINO VALTRAVAGLIA	135,9	10,26	1.394
12104	MONVALLE	475,7	4,07	1.936
12105	MORAZZONE	796,5	5,48	4.365
12106	MORNAGO	389,1	12,35	4.805
12107	OGGIONA CON SANTO STEFANO	1594,1	2,73	4.352
12108	OLGIATE OLONA	1641,2	7,30	11.981
12109	ORIGGIO	890,2	8,05	7.166
12110	ORINO	222,7	3,83	853
12111	OSMATE	207,3	3,43	711
12112	PINO SULLA SPONDA DEL LAGO MAGGIOR	32,5	7,11	231
12113	PORTO CERESIO	594,4	5,14	3.055
12114	PORTO VALTRAVAGLIA	152,1	16,00	2.434
12115	RANCIO VALCUVIA	215,9	4,48	967
12116	RANCO	213,7	6,35	1.357
12117	SALTRIO	887,6	3,47	3.080
12118	SAMARATE	1016,3	15,98	16.241
12119	SARONNO	3548,0	10,84	38.460
12120	SESTO CALENDE	450,6	23,89	10.765
12121	SOLBIATE ARNO	1419,9	3,01	4.274
12122	SOLBIATE OLONA	1134,4	4,92	5.581
12123	SOMMA LOMBARDO	561,7	30,54	17.155
12124	SUMIRAGO	537,1	11,50	6.177
12125	TAINO	479,4	7,75	3.715
12126	TERNATE	478,0	5,05	2.414
12127	TRADATE	828,0	21,19	17.545
12128	TRAVEDONA-MONATE	427,8	9,14	3.910
12129	TRONZANO LAGO MAGGIORE	24,1	11,04	266
12130	UBOLDO	960,8	10,60	10.184
12131	VALGANNA	128,0	12,48	1.598
12132	VARANO BORGHI	689,5	3,32	2.289
12133	VARESE	1492,6	54,93	81.990
12134	VEDANO OLONA	1024,3	7,12	7.293

Codice comune	Nome	Residenti per Km <sup>2</sup> al 2008	Superficie territoriale (Km <sup>2</sup> )	Popolazione residente al 2008
12135	VEDDASCA	18,1	16,62	300
12136	VENEGONO INFERIORE	1106,6	5,77	6.385
12137	VENEGONO SUPERIORE	1022,5	6,90	7.055
12138	VERGIATE	408,8	21,61	8.833
12139	VIGGIU'	561,4	9,30	5.221
12140	VIZZOLA TICINO	68,8	7,91	544
12141	SANGIANO	666,4	2,23	1.486
13003	ALBAVILLA	583,5	10,55	6.156
13004	ALBESE CON CASSANO	495,0	8,14	4.029
13005	ALBIOLO	899,0	2,87	2.580
13006	ALSERIO	612,2	1,89	1.157
13007	ALZATE BRIANZA	655,7	7,66	5.023
13009	ANZANO DEL PARCO	513,4	3,29	1.689
13010	APPIANO GENTILE	579,2	12,91	7.478
13011	ARGEGNO	160,5	4,28	687
13012	AROSIO	1754,7	2,74	4.808
13013	ASSO	561,8	6,46	3.629
13015	BARNI	102,0	5,93	605
13019	BELLAGIO	114,2	26,55	3.033
13021	BENE LARIO	62,7	5,66	355
13022	BEREGAZZO CON FIGLIARO	669,1	3,79	2.536
13023	BINAGO	674,5	6,93	4.674
13024	BIZZARONE	558,0	2,74	1.529
13025	BLESSAGNO	76,5	3,57	273
13026	BLEVIO	212,2	5,89	1.250
13028	BREGNANO	961,0	6,23	5.987
13029	BRENNA	400,2	4,86	1.945
13030	BRIENNO	48,5	9,06	439
13032	BRUNATE	919,9	1,96	1.803
13034	BULGAROGRASSO	988,8	3,85	3.807
13035	CABIATE	2244,7	3,22	7.228
13036	CADORAGO	1037,3	7,08	7.344
13037	CAGLIO	67,8	6,53	443
13038	CAGNO	581,5	3,52	2.047
13040	CAMPIONE D'ITALIA	821,9	2,60	2.137
13041	CANTU'	1656,5	23,18	38.398
13042	CANZO	462,0	11,18	5.165
13043	CAPIAGO INTIMIANO	971,9	5,69	5.530
13044	CARATE URIO	179,0	6,89	1.233
13045	CARBONATE	554,6	5,17	2.867
13046	CARIMATE	806,5	5,21	4.202
13047	CARLAZZO	233,7	12,69	2.966
13048	CARUGO	1494,0	4,14	6.185
13050	CASASCO D'INTELVI	100,5	4,02	404
13052	CASLINO D'ERBA	245,4	7,01	1.720
13053	CASNATE CON BERNATE	906,5	5,35	4.850
13055	CASSINA RIZZARDI	884,1	3,45	3.050
13058	CASTELMARTE	668,0	1,94	1.296
13059	CASTELNUOVO BOZZENTE	230,4	3,68	848
13060	CASTIGLIONE D'INTELVI	215,9	4,34	937
13061	CAVALLASCA	1079,5	2,68	2.893
13062	CAVARGNA	17,4	15,06	262
13063	CERANO D'INTELVI	102,7	5,50	565
13064	CERMENATE	1113,5	8,08	8.997
13065	CERNOBBIO	609,3	11,72	7.141
13068	CIRIMIDO	790,5	2,64	2.087
13070	CIVENNA	136,2	5,22	711
13071	CLAINO CON OSTENO	41,6	13,09	544
13074	COLONNO	97,2	5,70	554
13075	COMO	2251,9	37,34	84.085
13076	CONSIGLIO DI RUMO	74,3	16,27	1.209
13077	CORRIDO	128,4	6,33	813
13083	CREMIA	71,8	10,20	732
13084	CUCCIAGO	682,3	4,96	3.384
13085	CUSINO	25,8	9,67	249
13087	DIZZASCO	162,3	3,61	586
13089	DOMASO	241,0	6,14	1.480

Codice comune	Nome	Residenti per Km <sup>2</sup> al 2008	Superficie territoriale (Km <sup>2</sup> )	Popolazione residente al 2008
13090	DONGO	464,4	7,52	3.492
13092	DOSSO DEL LIRO	12,0	23,16	278
13093	DREZZO	607,8	1,93	1.173
13095	ERBA	937,5	18,13	16.997
13097	EUPILIO	425,4	6,51	2.769
13098	FAGGETO LARIO	70,7	18,09	1.279
13099	FALOPPIO	943,7	4,19	3.954
13100	FENEGRO'	570,0	5,40	3.078
13101	FIGINO SERENZA	1038,8	4,95	5.142
13102	FINO MORNASCO	1295,0	7,26	9.402
13106	GARZENO	30,9	29,08	897
13107	GERA LARIO	142,4	6,67	950
13108	GERMASINO	13,1	18,27	240
13109	GIRONICO	502,0	4,47	2.244
13110	GRANDATE	1061,8	2,75	2.920
13111	GRANDOLA ED UNITI	76,9	17,30	1.331
13112	GRAVEDONA	446,9	6,23	2.784
13113	GRIANTE	111,4	6,08	677
13114	GUANZATE	810,1	6,92	5.606
13118	INVERIGO	881,8	9,98	8.800
13119	LAGLIO	157,7	6,12	965
13120	LAINO	77,3	6,78	524
13121	LAMBRUGO	1217,2	1,92	2.337
13122	LANZO D'INTELLI	143,3	10,00	1.433
13123	LASNIGO	82,8	5,64	467
13125	LENNO	190,1	9,65	1.834
13126	LEZZENO	91,8	22,53	2.068
13128	LIMIDO COMASCO	777,0	4,48	3.481
13129	LIPOMO	2365,9	2,46	5.820
13130	LIVO	6,3	32,50	204
13131	LOCATE VARESI	722,3	5,83	4.211
13133	LOMAZZO	975,3	9,36	9.129
13134	LONGONE AL SEGRINO	1148,4	1,53	1.757
13135	LUISAGO	1260,9	2,15	2.711
13136	LURAGO D'ERBA	1121,7	4,65	5.216
13137	LURAGO MARINONE	634,1	3,75	2.378
13138	LURATE CACCIVIO	1702,0	5,92	10.076
13139	MAGREGLIO	195,4	3,23	631
13143	MARIANO COMENSE	1705,8	13,72	23.404
13144	MASLIANICO	2575,9	1,33	3.426
13145	MENAGGIO	245,6	13,17	3.235
13147	MERONE	1276,9	3,25	4.150
13148	MEZZEGRA	303,2	3,41	1.034
13152	MOLTRASIO	194,8	8,86	1.726
13153	MONGUZZO	587,8	3,69	2.169
13154	MONTANO LUCINO	881,5	5,18	4.566
13155	MONTEMEZZO	28,2	9,14	258
13157	MONTORFANO	768,6	3,53	2.713
13159	MOZZATE	774,4	10,36	8.023
13160	MUSSO	243,9	4,12	1.005
13161	NESSO	86,5	15,03	1.300
13163	NOVEDRATE	1038,9	2,83	2.940
13165	OLGIATE COMASCO	1021,9	10,90	11.139
13169	OLTRONA DI SAN MAMETTE	835,1	2,71	2.263
13170	ORSENIGO	613,2	4,46	2.735
13172	OSSUCCIO	121,4	8,01	972
13175	PARE'	826,9	2,16	1.786
13178	PEGLIO	19,7	10,82	213
13179	PELLIO INTELVI	100,1	10,19	1.020
13183	PIANELLO DEL LARIO	104,0	9,84	1.023
13184	PIGRA	64,9	4,33	281
13185	PLESIO	49,9	16,98	847
13186	POGNANA LARIO	167,3	4,99	835
13187	PONNA	46,2	6,00	277
13188	PONTE LAMBRO	1290,4	3,43	4.426
13189	PORLEZZA	242,1	18,72	4.532
13192	PROSERPIO	386,8	2,35	909

Codice comune	Nome	Residenti per Km <sup>2</sup> al 2008	Superficie territoriale (Km <sup>2</sup> )	Popolazione residente al 2008
13193	PUSIANO	403,1	3,23	1.302
13194	RAMPONIO VERNA	84,9	4,89	415
13195	REZZAGO	78,7	3,85	303
13197	RODERO	477,5	2,49	1.189
13199	RONAGO	825,7	2,10	1.734
13201	ROVELLASCA	2120,2	3,46	7.336
13202	ROVELLO PORRO	1056,2	5,64	5.957
13203	SALA COMACINA	110,0	5,30	583
13204	SAN BARTOLOMEO VAL CAVARGNA	96,1	11,14	1.070
13205	SAN FEDELE INTELVI	160,3	10,96	1.757
13206	SAN FERMO DELLA BATTAGLIA	1416,6	3,13	4.434
13207	SAN NAZZARO VAL CAVARGNA	27,2	13,26	360
13208	SANT'ABBONDIO	108,0	7,03	759
13210	SANTA MARIA REZZONICO	91,4	11,52	1.053
13211	SCHIGNANO	89,3	10,23	913
13212	SENNA COMASCO	1161,0	2,74	3.181
13215	SOLBIATE	615,7	4,14	2.549
13216	SORICO	52,3	23,33	1.220
13217	SORMANO	62,0	11,02	683
13218	STAZZONA	87,4	7,46	652
13222	TAVERNERIO	476,4	11,97	5.703
13223	TORNO	159,1	7,79	1.239
13225	TREMEZZO	154,4	8,38	1.294
13226	TREZZONE	58,8	4,00	235
13227	TURATE	876,1	10,12	8.866
13228	UGGIATE-TREVANO	731,9	5,83	4.267
13229	VALBRONA	193,4	13,92	2.692
13232	VALMOREA	849,1	3,18	2.700
13233	VAL REZZO	28,2	6,59	186
13234	VALSOLDA	51,5	31,68	1.630
13236	VELESO	46,5	5,92	275
13238	VENIANO	873,6	3,18	2.778
13239	VERCANA	51,6	14,60	753
13242	VERTEMATE CON MINOPRIO	687,5	5,77	3.967
13245	VILLA GUARDIA	961,0	7,74	7.438
13246	ZELBIO	45,6	4,67	213
14001	ALBAREDO PER SAN MARCO	19,8	18,22	360
14002	ALBOSAGGIA	92,2	34,25	3.158
14003	ANDALO VALTELLINO	82,5	6,68	551
14004	APRICA	79,8	20,49	1.635
14005	ARDENNO	193,1	17,08	3.298
14006	BEMA	7,0	19,75	139
14007	BERBENNO DI VALTELLINA	122,2	35,70	4.363
14008	BIANZONE	74,1	17,25	1.278
14009	BORMIO	97,6	41,81	4.079
14010	BUGLIO IN MONTE	74,7	27,84	2.080
14011	CAIOLO	30,3	33,35	1.012
14012	CAMPODOLCINO	21,9	48,32	1.059
14013	CASPOGGIO	226,3	6,82	1.543
14014	CASTELLO DELL'ACQUA	48,6	13,91	676
14015	CASTIONE ANDEVENNO	90,2	17,15	1.547
14016	CEDRASCO	30,7	14,77	454
14017	CERCINO	121,7	6,21	756
14018	CHIAVENNA	656,4	11,09	7.279
14019	CHIESA IN VALMALENCO	23,5	114,96	2.697
14020	CHIURO	48,7	51,71	2.516
14021	CINO	71,8	5,15	370
14022	CIVO	43,2	25,21	1.090
14023	COLORINA	82,5	17,96	1.481
14024	COSIO VALTELLINO	225,2	23,93	5.389
14025	DAZIO	112,9	3,73	421
14026	DELEBIO	138,7	22,51	3.123
14027	DUBINO	263,4	13,05	3.437
14028	FAEDO VALTELLINO	113,7	4,76	541
14029	FORCOLA	54,7	15,64	855
14030	FUSINE	17,2	37,52	645
14031	GEROLA ALTA	5,7	38,05	218

Codice comune	Nome	Residenti per Km <sup>2</sup> al 2008	Superficie territoriale (Km <sup>2</sup> )	Popolazione residente al 2008
14032	GORDONA	37,0	48,98	1.812
14033	GROSIO	37,5	126,93	4.756
14034	GROSOTTO	30,9	53,05	1.640
14035	MADESIMO	6,6	85,34	565
14036	LANZADA	12,2	115,95	1.419
14037	LIVIGNO	27,5	210,79	5.794
14038	LOVERO	49,8	13,37	666
14039	MANTELLIO	197,3	3,69	728
14040	MAZZO DI VALTELLINA	69,7	15,43	1.075
14041	MELLO	85,3	11,77	1.004
14042	MENAROLA	2,9	14,76	42
14043	MESE	406,5	4,17	1.695
14044	MONTAGNA IN VALTELLINA	62,0	48,60	3.013
14045	MORBEGNO	775,3	15,39	11.932
14046	NOVATE MEZZOLA	18,5	99,84	1.845
14047	PEDESINA	5,3	6,25	33
14048	PIANTEDO	189,0	6,74	1.274
14049	PIATEDA	32,8	71,00	2.328
14050	PIURO	23,3	85,52	1.992
14051	POGGIRIDENTI	637,2	2,93	1.867
14052	PONTE IN VALTELLINA	33,1	69,48	2.297
14053	POSTALESIO	62,6	10,60	664
14054	PRATA CAMPORACCIO	101,7	27,92	2.838
14055	RASURA	53,4	5,53	295
14056	ROGOLO	43,0	13,00	559
14057	SAMOLACO	65,0	45,23	2.941
14058	SAN GIACOMO FILIPPO	7,3	61,75	449
14059	SERNIO	49,8	9,58	477
14060	SONDALO	44,9	96,08	4.314
14061	SONDRIO	1092,0	20,43	22.309
14062	SPRIANA	11,6	8,19	95
14063	TALAMONA	220,2	21,24	4.676
14064	TARTANO	4,4	47,41	207
14065	TEGLIO	41,7	115,23	4.801
14066	TIRANO	282,4	32,47	9.168
14067	TORRE DI SANTA MARIA	19,0	45,49	866
14068	TOVO DI SANT'AGATA	55,2	11,02	608
14069	TRAONA	394,4	6,23	2.457
14070	TRESIVIO	133,6	15,03	2.008
14071	VALDIDENTRO	16,5	244,41	4.030
14072	VALDISOTTO	38,9	88,38	3.439
14073	VALFURVA	12,7	215,25	2.730
14074	VAL MASINO	8,2	115,54	945
14075	VERCEIA	98,8	11,17	1.103
14076	VERVIO	17,8	12,55	223
14077	VILLA DI CHIAVENNA	32,9	32,72	1.076
14078	VILLA DI TIRANO	121,1	24,60	2.979
15002	ABBIATEGRASSO	661,3	47,10	31.146
15003	AGRATE BRIANZA	1311,8	11,28	14.797
15004	AICURZIO	818,9	2,54	2.080
15005	ALBAIRATE	308,6	14,96	4.616
15006	ALBIATE	2109,3	2,90	6.117
15007	ARCONATE	756,2	8,34	6.307
15008	ARCORE	1900,3	9,23	17.540
15009	ARESE	2992,8	6,53	19.543
15010	ARLUNO	911,9	12,35	11.262
15011	ASSAGO	994,4	8,14	8.094
15012	BAREGGIO	1505,1	11,29	16.993
15013	BARLASSINA	2366,7	2,85	6.745
15014	BASIANO	776,0	4,62	3.585
15015	BASIGLIO	963,1	8,49	8.177
15016	BELLINZAGO LOMBARDO	853,8	4,52	3.859
15017	BELLUSCO	1091,0	6,47	7.059
15018	BERNAREGGIO	1685,5	5,87	9.894
15019	BERNATE TICINO	253,5	12,12	3.072
15021	BESANA IN BRIANZA	967,1	15,77	15.251
15022	BESATE	160,8	12,64	2.032

Codice comune	Nome	Residenti per Km <sup>2</sup> al 2008	Superficie territoriale (Km <sup>2</sup> )	Popolazione residente al 2008
15023	BIASSONO	2411,8	4,85	11.697
15024	BINASCO	1871,7	3,89	7.281
15026	BOFFALORA SOPRA TICINO	572,9	7,52	4.308
15027	BOLLATE	3044,3	15,91	48.434
15030	BOVISIO-MASCIAGO	3335,7	4,93	16.445
15032	BRESSO	7790,2	3,38	26.331
15033	BRIOSCO	881,7	6,60	5.819
15034	BRUGHERIO	3197,3	10,36	33.124
15035	BUBBIANO	705,6	3,03	2.138
15036	BUCCINASCO	2212,2	12,02	26.591
15037	BURAGO DI MOLGORA	1256,9	3,41	4.286
15038	BUSCATE	603,2	7,86	4.741
15039	BUSNAGO	1018,3	5,89	5.998
15040	BUSSERO	1847,9	4,59	8.482
15041	BUSTO GAROLFO	1031,1	12,84	13.239
15042	CALVIGNASCO	593,6	1,88	1.116
15044	CAMBIAGO	858,2	7,29	6.256
15045	CAMPARADA	1148,9	1,82	2.091
15046	CANEGRATE	2298,9	5,30	12.184
15047	CAPONAGO	1032,1	5,02	5.181
15048	CARATE BRIANZA	1793,7	9,95	17.847
15049	CARNATE	2114,4	3,47	7.337
15050	CARPIANO	209,1	17,22	3.600
15051	CARUGATE	2643,3	5,38	14.221
15055	CASARILE	513,3	7,31	3.752
15058	CASOREZZO	795,5	6,63	5.274
15059	CASSANO D'ADDA	1004,5	18,52	18.603
15060	CASSINA DE'PECCHI	1714,3	7,60	13.029
15061	CASSINETTA DI LUGAGNANO	562,7	3,32	1.868
15062	CASTANO PRIMO	565,8	19,06	10.784
15068	CAVENAGO DI BRIANZA	1507,0	4,43	6.676
15069	CERIANO LAGHETTO	885,3	7,07	6.259
15070	CERNUSCO SUL NAVIGLIO	2243,4	13,47	30.218
15071	CERRO AL LAMBRO	477,2	10,15	4.844
15072	CERRO MAGGIORE	1420,4	10,23	14.531
15074	CESANO BOSCONI	5933,4	3,98	23.615
15075	CESANO MADERNO	3183,6	11,49	36.579
15076	CESATE	2360,2	5,68	13.406
15077	CINISELLO BALSAMO	5760,5	12,71	73.216
15078	CISLIANO	251,4	14,73	3.703
15080	COGLIATE	1173,2	6,95	8.154
15081	COLOGNO MONZESE	5492,7	8,66	47.567
15082	COLTURANO	467,1	4,25	1.985
15084	CONCOREZZO	1769,1	8,50	15.037
15085	CORBETTA	880,0	18,78	16.527
15086	CORMANO	4431,9	4,45	19.722
15087	CORNAREDO	1867,3	10,96	20.466
15088	CORNATE D'ADDA	731,5	13,64	9.978
15092	CORREZZANA	980,6	2,52	2.471
15093	CORSICO	6213,7	5,40	33.554
15096	CUGGIONO	547,4	14,78	8.091
15097	CUSAGO	295,2	11,50	3.395
15098	CUSANO MILANINO	6281,9	3,10	19.474
15099	DAIRAGO	977,5	5,61	5.484
15100	DESIO	2698,6	14,76	39.831
15101	DRESANO	816,3	3,50	2.857
15103	GAGGIANO	334,0	26,71	8.921
15105	GARBAGNATE MILANESE	3049,4	8,87	27.048
15106	GESSATE	1072,3	7,76	8.321
15107	GIUSSANO	2331,1	10,28	23.964
15108	GORGONZOLA	1796,6	10,69	19.206
15110	GREZZAGO	1085,1	2,49	2.702
15112	GUDO VISCONTI	288,0	5,98	1.722
15113	INVERUNO	705,8	12,16	8.582
15114	INZAGO	824,4	12,13	10.000
15115	LACCHIARELLA	337,2	24,15	8.143
15116	LAINATE	1935,6	12,93	25.027

Codice comune	Nome	Residenti per Km <sup>2</sup> al 2008	Superficie territoriale (Km <sup>2</sup> )	Popolazione residente al 2008
15117	LAZZATE	1411,7	5,29	7.468
15118	LEGNANO	3264,8	17,72	57.852
15119	LENTATE SUL SEVESO	1095,6	13,99	15.327
15120	LESMO	1502,7	5,11	7.679
15121	LIMBIATE	2775,4	12,40	34.415
15122	LISCATE	420,0	9,35	3.927
15123	LISSONE	4381,0	9,31	40.787
15125	LOCATE DI TRIULZI	757,7	12,34	9.350
15129	MACHERIO	2185,7	3,22	7.038
15130	MAGENTA	1076,6	21,82	23.492
15131	MAGNAGO	785,6	11,31	8.885
15134	MARCALLO CON CASONE	728,1	8,08	5.883
15136	MASATE	731,0	4,35	3.180
15138	MEDA	2761,5	8,33	23.003
15139	MEDIGLIA	550,6	21,86	12.036
15140	MELEGNANO	3419,7	4,93	16.859
15142	MELZO	1902,8	9,67	18.400
15144	MESERO	663,8	5,69	3.777
15145	MEZZAGO	955,6	4,21	4.023
15146	MILANO	7102,1	182,44	1.295.705
15147	MISINTO	947,9	5,14	4.872
15149	MONZA	3681,9	32,94	121.280
15150	MORIMONDO	45,6	26,27	1.199
15151	MOTTA VISCONTI	758,2	9,87	7.483
15152	MUGGIO'	4257,2	5,47	23.287
15154	NERVIANO	1289,9	13,48	17.388
15155	NOSATE	138,6	4,97	689
15156	NOVA MILANESE	3978,3	5,81	23.114
15157	NOVATE MILANESE	3671,3	5,47	20.082
15158	NOVIGLIO	274,6	15,58	4.278
15159	OPERA	1810,9	7,59	13.745
15161	ORNAGO	762,1	5,80	4.420
15164	OSSONA	674,5	6,03	4.067
15165	OZZERO	130,0	11,02	1.432
15166	PADERNO DUGNANO	3353,3	14,12	47.349
15167	PANTIGLIATE	1012,6	5,73	5.802
15168	PARABIAGO	1848,0	14,16	26.168
15169	PAULLO	1216,2	8,90	10.824
15170	PERO	2106,6	5,00	10.533
15171	PESCHIERA BORROMEO	949,2	23,49	22.297
15172	PESSANO CON BORNAGO	1371,6	6,63	9.094
15173	PIEVE EMANUELE	1163,2	13,08	15.215
15175	PIOLTELLO	2661,6	13,11	34.894
15176	POGLIANO MILANESE	1754,1	4,68	8.209
15177	POZZO D'ADDA	1206,7	4,21	5.080
15178	POZZUOLO MARTESANA	638,7	12,38	7.907
15179	PREGNANA MILANESE	1322,7	4,90	6.481
15180	RENATE	1439,8	2,84	4.089
15181	RESCALDINA	1681,6	8,20	13.789
15182	RHO	2254,5	22,31	50.298
15183	ROBECCHETTO CON INDUNO	350,5	13,95	4.890
15184	ROBECCO SUL NAVIGLIO	333,1	20,34	6.775
15185	RODANO	341,1	12,87	4.390
15186	RONCELLO	1111,5	3,14	3.490
15187	RONCO BRIANTINO	1116,3	3,01	3.360
15188	ROSATE	282,5	18,69	5.280
15189	ROZZANO	3311,7	12,23	40.502
15191	SAN COLOMBANO AL LAMBRO	457,0	16,39	7.490
15192	SAN DONATO MILANESE	2536,5	12,85	32.594
15194	SAN GIORGIO SU LEGNANO	2852,4	2,33	6.646
15195	SAN GIULIANO MILANESE	1169,6	30,71	35.917
15200	SANTO STEFANO TICINO	877,1	5,02	4.403
15201	SAN VITTORE OLONA	2385,1	3,43	8.181
15202	SAN ZENONE AL LAMBRO	559,8	7,28	4.075
15204	SEDRIANO	1421,5	7,86	11.173
15205	SEGRATE	1939,2	17,44	33.819
15206	SENAGO	2434,3	8,63	21.008



Codice comune	Nome	Residenti per Km <sup>2</sup> al 2008	Superficie territoriale (Km <sup>2</sup> )	Popolazione residente al 2008
15208	SEREGNO	3262,4	13,01	42.444
15209	SESTO SAN GIOVANNI	6902,3	11,74	81.033
15210	SETTALA	415,0	17,50	7.262
15211	SETTIMO MILANESE	1759,5	10,76	18.932
15212	SEVESO	2975,5	7,35	21.870
15213	SOLARO	2070,6	6,69	13.852
15216	SOVICO	2448,6	3,25	7.958
15217	SULBIATE	730,7	5,27	3.851
15219	TREZZANO ROSA	1347,2	3,43	4.621
15220	TREZZANO SUL NAVIGLIO	1780,2	10,75	19.137
15221	TREZZO SULL'ADDA	964,8	12,83	12.378
15222	TRIBIANO	440,0	6,98	3.071
15223	TRIUGGIO	983,0	8,37	8.228
15224	TRUCCAZZANO	259,7	22,15	5.752
15226	TURBIGO	872,4	8,49	7.407
15227	USMATE VELATE	980,3	9,96	9.764
15229	VANZAGO	1381,5	6,15	8.496
15230	VAPRIO D'ADDA	1064,5	7,05	7.505
15231	VAREDO	2637,0	4,84	12.763
15232	VEDANO AL LAMBRO	3927,3	1,98	7.776
15233	VEDUGGIO CON COLZANO	1274,5	3,49	4.448
15234	VERANO BRIANZA	2628,3	3,50	9.199
15235	VERMEZZO	628,3	6,11	3.839
15236	VERNATE	213,1	14,64	3.120
15237	VIGNATE	1015,7	8,58	8.715
15239	VILLASANTA	2768,3	4,89	13.537
15241	VIMERCATE	1235,0	20,73	25.601
15242	VIMODRONE	3301,9	4,78	15.783
15243	VITUONE	1503,2	5,96	8.959
15244	VIZZOLO PREDABISSI	695,9	5,66	3.939
15246	ZELO SURRIGONE	257,2	4,44	1.142
15247	ZIBIDO SAN GIACOMO	268,2	24,57	6.590
15248	VILLA CORTESE	1724,0	3,59	6.189
15249	VANZAGHELLO	950,6	5,51	5.238
16001	ADRARA SAN MARTINO	170,4	12,53	2.135
16002	ADRARA SAN ROCCO	96,5	9,09	877
16003	ALBANO SANT'ALESSANDRO	1482,6	5,28	7.828
16004	ALBINO	575,5	31,32	18.026
16005	ALME'	2924,0	1,96	5.731
16006	ALMENNO SAN BARTOLOMEO	560,6	10,42	5.841
16007	ALMENNO SAN SALVATORE	1227,6	4,75	5.831
16008	ALZANO LOMBARDO	998,0	13,43	13.403
16009	AMBIVERE	725,9	3,24	2.352
16010	ANTEGNATE	317,9	9,60	3.052
16011	ARCENE	1103,3	4,23	4.667
16012	ARDESIO	68,3	53,76	3.671
16013	ARZAGO D'ADDA	302,5	9,26	2.801
16014	AVERARA	18,9	10,56	200
16015	AVIATICO	61,3	8,43	517
16016	AZZANO SAN PAOLO	1802,6	4,21	7.589
16017	AZZONE	26,3	16,84	443
16018	BAGNATICA	651,0	6,25	4.069
16019	BARBATA	88,7	8,04	713
16020	BARIANO	613,8	7,04	4.321
16021	BARZANA	832,5	2,06	1.715
16022	BEDULITA	176,3	4,13	728
16023	BERBENNO	393,2	6,30	2.477
16024	BERGAMO	2946,4	39,60	116.677
16025	BERZO SAN FERMO	220,7	5,79	1.278
16026	BIANZANO	86,4	6,63	573
16027	BLELLO	41,3	2,18	90
16028	BOLGARE	640,7	8,40	5.382
16029	BOLTIERE	1377,8	4,05	5.580
16030	BONATE SOPRA	1396,8	5,94	8.297
16031	BONATE SOTTO	1039,2	6,27	6.516
16032	BORGIO DI TERZO	603,8	1,86	1.123
16033	BOSSICO	138,4	7,09	981

Codice comune	Nome	Residenti per Km <sup>2</sup> al 2008	Superficie territoriale (Km <sup>2</sup> )	Popolazione residente al 2008
16034	BOTTANUCO	904,6	5,72	5.174
16035	BRACCA	135,4	5,53	749
16036	BRANZI	29,3	25,29	741
16037	BREMBATE	1474,9	5,45	8.038
16038	BREMBATE DI SOPRA	1782,7	4,34	7.737
16039	BREMBILLA	200,2	20,91	4.186
16040	BRIGNANO GERA D'ADDA	479,3	11,83	5.670
16041	BRUMANO	11,6	8,14	94
16042	BRUSAPORTO	1026,4	5,01	5.142
16043	CALCINATE	387,2	14,72	5.699
16044	CALCIO	333,7	15,75	5.256
16046	CALUSCO D'ADDA	1007,2	8,24	8.299
16047	CALVENZANO	601,1	6,45	3.877
16048	CAMERATA CORNELLO	50,9	12,56	639
16049	CANONICA D'ADDA	1360,9	3,17	4.314
16050	CAPIZZONE	283,4	4,59	1.301
16051	CAPRIATE SAN GERVASIO	1281,7	5,83	7.472
16052	CAPRINO BERGAMASCO	362,2	8,60	3.115
16053	CARAVAGGIO	486,0	32,81	15.944
16055	CAROBBIO DEGLI ANGELI	671,8	6,67	4.481
16056	CARONA	8,1	44,19	358
16057	CARVICO	1049,5	4,38	4.597
16058	CASAZZA	561,6	7,06	3.965
16059	CASIRATE D'ADDA	375,9	10,19	3.830
16060	CASNIGO	246,6	13,48	3.324
16061	CASSIGLIO	8,8	14,03	124
16062	CASTELLI CALEPIO	986,5	9,91	9.776
16063	CASTEL ROZZONE	1747,9	1,65	2.884
16064	CASTIONE DELLA PRESOLANA	81,4	42,56	3.465
16065	CASTRO	405,1	3,53	1.430
16066	CAVERNAGO	300,5	7,46	2.242
16067	CAZZANO SANT'ANDREA	760,3	2,04	1.551
16068	CENATE SOPRA	360,8	6,93	2.500
16069	CENATE SOTTO	738,8	4,51	3.332
16070	CENE	486,5	8,57	4.169
16071	CERETE	117,1	13,94	1.632
16072	CHIGNOLO D'ISOLA	581,1	5,29	3.074
16073	CHIUDUNO	849,9	6,63	5.635
16074	CISANO BERGAMASCO	829,3	7,54	6.253
16075	CISERANO	1074,4	5,20	5.587
16076	CIVIDATE AL PIANO	545,3	9,55	5.208
16077	CLUSONE	338,8	25,96	8.794
16078	COLERE	60,8	18,77	1.141
16079	COLOGNO AL SERIO	599,3	17,53	10.505
16080	COLZATE	250,1	6,69	1.673
16081	COMUN NUOVO	608,5	6,36	3.870
16082	CORNA IMAGNA	214,5	4,54	974
16083	CORTENOVA	267,0	7,11	1.898
16084	COSTA DI MEZZATE	632,6	5,10	3.226
16085	COSTA VALLE IMAGNA	145,5	4,26	620
16086	COSTA VOLPINO	496,6	18,58	9.226
16087	COVO	312,1	12,74	3.976
16088	CREDARO	964,1	3,40	3.278
16089	CURNO	1670,1	4,62	7.716
16090	CUSIO	29,0	9,34	271
16091	DALMINE	1981,0	11,60	22.980
16092	DOSSENA	50,0	19,60	980
16093	ENDINE GAIANO	168,5	20,88	3.518
16094	ENTRATICO	446,6	4,12	1.840
16096	FARA GERA D'ADDA	738,8	10,62	7.846
16097	FARA OLIVANA CON SOLA	263,3	4,93	1.298
16098	FILAGO	594,2	5,34	3.173
16099	FINO DEL MONTE	264,0	4,36	1.151
16100	FIORANO AL SERIO	2815,5	1,10	3.097
16101	FONTANELLA	231,2	17,93	4.145
16102	FONTENO	65,0	11,07	720
16103	FOPPOLO	12,8	16,25	208

Codice comune	Nome	Residenti per Km <sup>2</sup> al 2008	Superficie territoriale (Km <sup>2</sup> )	Popolazione residente al 2008
16104	FORESTO SPARSO	400,7	7,73	3.097
16105	FORNOVO SAN GIOVANNI	455,4	6,95	3.165
16106	FUIPIANO VALLE IMAGNA	54,1	4,23	229
16107	GANDELLINO	41,9	25,42	1.066
16108	GANDINO	196,3	29,14	5.720
16109	GANDOSSO	478,1	3,11	1.487
16110	GAVERINA TERME	179,3	5,18	929
16111	GAZZANIGA	348,7	14,65	5.109
16112	GEROSA	37,3	10,04	374
16113	GHISALBA	561,4	10,21	5.732
16114	GORLAGO	898,4	5,56	4.995
16115	GORLE	2612,0	2,41	6.295
16116	GORNO	170,9	9,87	1.687
16117	GRASSOBBIO	751,5	8,25	6.200
16118	GROMO	62,1	20,05	1.245
16119	GRONE	114,3	7,83	895
16120	GRUMELLO DEL MONTE	732,7	9,82	7.195
16121	ISOLA DI FONDRÀ	14,6	13,25	193
16122	ISSO	138,0	4,90	676
16123	LALLIO	1886,5	2,14	4.037
16124	LEFFE	702,5	6,76	4.749
16125	LENNA	51,1	12,88	658
16126	LEVATE	706,8	5,31	3.753
16127	LOCATELLO	220,5	3,75	827
16128	LOVERE	747,3	7,36	5.500
16129	LURANO	613,3	3,98	2.441
16130	LUZZANA	247,6	3,38	837
16131	MADONE	1326,5	2,98	3.953
16132	MAPELLO	728,2	8,50	6.190
16133	MARTINENGO	456,0	21,71	9.900
16134	MEZZOLO	10,6	18,81	199
16135	MISANO DI GERA D'ADDA	494,6	6,11	3.022
16136	MOIO DE'CALVI	33,5	6,18	207
16137	MONASTEROLO DEL CASTELLO	129,6	8,48	1.099
16139	MONTELLO	1756,9	1,74	3.057
16140	MORENGO	253,7	10,28	2.608
16141	MORNICO AL SERIO	399,4	6,99	2.792
16142	MOZZANICA	487,4	9,33	4.547
16143	MOZZO	2073,0	3,56	7.380
16144	NEMBRO	758,9	15,22	11.550
16145	OLMO AL BREMBO	66,5	7,79	518
16146	OLTRE IL COLLE	32,7	32,41	1.061
16147	OLTRESENDA ALTA	11,3	17,26	195
16148	ONETA	37,7	18,26	688
16149	ONORE	68,9	11,59	798
16150	ORIO AL SERIO	552,5	3,03	1.674
16151	ORNICA	12,7	14,32	182
16152	OSIO SOPRA	1000,8	5,03	5.034
16153	OSIO SOTTO	1545,8	7,45	11.516
16154	PAGAZZANO	414,1	5,04	2.087
16155	PALADINA	1921,1	2,04	3.919
16156	PALAZZAGO	288,6	13,98	4.034
16157	PALOSCO	545,3	10,45	5.698
16158	PARRE	126,7	22,48	2.847
16159	PARZANICA	34,0	10,78	367
16160	PEDRENGO	1567,9	3,55	5.566
16161	PEIA	420,9	4,35	1.831
16162	PIANICO	561,1	2,62	1.470
16163	PIARIO	723,7	1,48	1.071
16164	PIAZZA BREMBANA	191,0	6,54	1.249
16165	PIAZZATORRE	19,2	23,57	452
16166	PIAZZOLO	21,0	4,19	88
16167	POGNANO	483,9	3,17	1.534
16168	PONTE NOSSA	346,0	5,57	1.927
16169	PONTERANICA	810,6	8,37	6.785
16170	PONTE SAN PIETRO	2438,6	4,59	11.193
16171	PONTIDA	318,5	10,14	3.230

Codice comune	Nome	Residenti per Km <sup>2</sup> al 2008	Superficie territoriale (Km <sup>2</sup> )	Popolazione residente al 2008
16172	PONTIROLO NUOVO	453,4	10,83	4.910
16173	PRADALUNGA	539,8	8,39	4.529
16174	PREDORE	163,8	11,61	1.902
16175	PREMOLO	62,4	18,31	1.143
16176	PRESEZZO	2284,5	2,13	4.866
16177	PUMENENGO	164,9	10,10	1.665
16178	RANICA	1452,9	4,16	6.044
16179	RANZANICO	181,7	7,04	1.279
16180	RIVA DI SOLTÒ	98,4	8,59	845
16182	ROGNO	250,0	15,59	3.897
16183	ROMANO DI LOMBARDIA	1013,1	18,03	18.267
16184	RONCOBELLO	17,5	25,50	445
16185	RONCOLA	149,3	5,07	757
16186	ROTA D'IMAGNA	150,7	6,00	904
16187	ROVETTA	160,4	23,96	3.844
16188	SAN GIOVANNI BIANCO	163,7	31,45	5.147
16189	SAN PAOLO D'ARGON	1046,8	5,07	5.307
16190	SAN PELLEGRINO TERME	216,6	22,83	4.945
16191	SANTA BRIGIDA	42,4	14,21	603
16192	SANT'OMOBONO IMAGNA	322,8	10,80	3.486
16193	SARNICO	995,0	6,44	6.408
16194	SCANZOROSCIATE	887,2	10,78	9.564
16195	SCHILPARIO	19,9	63,87	1.269
16196	SEDRINA	424,3	5,98	2.537
16197	SELVINO	310,7	6,43	1.998
16198	SERIATE	1887,1	12,41	23.419
16199	SERINA	79,8	27,54	2.197
16200	SOLTÒ COLLINA	137,6	12,01	1.653
16201	SONGAVAZZO	55,2	12,70	701
16202	SORISOLE	728,7	12,32	8.977
16203	SOTTO IL MONTE GIOVANNI XXIII	785,0	5,12	4.019
16204	SOVERE	308,5	17,79	5.489
16205	SPINONE AL LAGO	510,1	1,98	1.010
16206	SPIRANO	582,4	9,46	5.509
16207	STEAZZANO	1350,9	9,25	12.496
16208	STROZZA	274,3	3,85	1.056
16209	SUISIO	838,7	4,58	3.841
16210	TALEGGIO	13,3	46,47	618
16211	TAVERNOLA BERGAMASCA	177,4	12,36	2.192
16212	TELGATE	598,2	8,12	4.857
16213	TERNO D'ISOLA	1801,3	3,99	7.187
16214	TORRE BOLDONE	2403,2	3,44	8.267
16216	TORRE DE'ROVERI	838,5	2,70	2.264
16217	TORRE PALLAVICINA	109,7	10,30	1.130
16218	TRESCORE BALNEARIO	706,1	13,31	9.398
16219	TREVIGLIO	901,4	31,54	28.430
16220	TREVIOLÒ	1198,3	8,43	10.102
16221	UBIALE CLANEZZO	189,8	7,35	1.395
16222	URGNANO	662,6	13,97	9.257
16223	VALBONDIONE	11,8	95,30	1.123
16224	VALBREMBO	975,7	3,66	3.571
16225	VALGOGLIO	18,9	31,77	601
16226	VALLEVE	9,2	14,96	137
16227	VALNEGRA	103,8	2,09	217
16228	VALSECCA	79,9	5,23	418
16229	VALTORTA	10,2	30,59	313
16230	VEDESETA	11,1	19,78	219
16232	VERDELLINO	2013,0	3,78	7.609
16233	VERDELLO	1082,0	7,15	7.736
16234	VERTOVA	304,6	15,79	4.809
16235	VIADANICA	204,4	5,44	1.112
16236	VIGANO SAN MARTINO	332,3	3,65	1.213
16237	VIGOLO	49,6	12,22	606
16238	VILLA D'ADDA	768,4	6,01	4.618
16239	VILLA D'ALME'	1078,3	6,36	6.858
16240	VILLA DI SERIO	1424,6	4,56	6.496
16241	VILLA D'OGNA	380,1	5,18	1.969

Codice comune	Nome	Residenti per Km <sup>2</sup> al 2008	Superficie territoriale (Km <sup>2</sup> )	Popolazione residente al 2008
16242	VILLONGO	1265,6	5,93	7.505
16243	VILMINORE DI SCALVE	37,6	40,93	1.540
16244	ZANDOBBIO	412,1	6,46	2.662
16245	ZANICA	529,2	14,66	7.758
16246	ZOGNO	262,0	34,86	9.133
16247	COSTA DI SERINA	81,3	12,12	985
16248	ALGUA	87,7	8,14	714
16249	CORNALBA	31,6	9,40	297
16250	MEDOLAGO	616,2	3,76	2.317
16251	SOLZA	1585,4	1,23	1.950
17001	ACQUAFREDDA	170,3	9,29	1.582
17002	ADRO	495,7	14,27	7.073
17003	AGNOSINE	134,3	13,65	1.833
17004	ALFIANELLO	181,5	13,64	2.476
17005	ANFO	20,5	23,17	476
17006	ANGOLO TERME	85,2	30,70	2.616
17007	ARTOGNE	164,1	21,29	3.493
17008	AZZANO MELLA	252,4	10,56	2.665
17009	BAGNOLO MELLA	406,5	31,29	12.718
17010	BAGOLINO	35,8	109,69	3.928
17011	BARBARIGA	212,5	11,39	2.420
17012	BARGHE	213,2	5,45	1.162
17013	BASSANO BRESCIANO	226,2	9,56	2.162
17014	BEDIZZOLE	436,5	26,39	11.520
17015	BERLINGO	545,3	4,57	2.492
17016	BERZO DEMO	111,0	15,99	1.775
17017	BERZO INFERIORE	109,8	21,92	2.406
17018	BIENNO	116,2	30,97	3.598
17019	BIONE	83,4	17,56	1.465
17020	BORGIO SAN GIACOMO	187,3	29,40	5.506
17021	BORGOSATOLLO	1072,1	8,43	9.038
17022	BORNO	89,1	30,64	2.730
17023	BOTTICINO	570,6	18,59	10.607
17024	BOVEGNO	47,8	47,45	2.268
17025	BOVEZZO	1173,0	6,40	7.507
17026	BRANDICO	189,8	8,43	1.600
17027	BRAONE	53,9	12,37	667
17028	BRENO	85,7	58,79	5.036
17029	BRESCIA	2104,6	90,68	190.844
17030	BRIONE	98,3	6,89	677
17031	CAINO	117,7	17,28	2.033
17032	CALCINATO	370,0	33,39	12.354
17033	CALVAGESE DELLA RIVIERA	289,9	11,78	3.415
17034	CALVISANO	187,5	45,15	8.464
17035	CAPO DI PONTE	134,1	18,53	2.485
17036	CAPOVALLE	17,7	23,07	409
17037	CAPRIANO DEL COLLE	310,7	13,98	4.344
17038	CAPRIOLO	842,1	10,71	9.019
17039	CARPENEDOLO	408,4	30,12	12.300
17040	CASTEGNATO	828,1	9,26	7.668
17041	CASTELCOVATI	1066,2	6,19	6.600
17042	CASTEL MELLA	1387,7	7,45	10.338
17043	CASTENEDOLO	413,7	26,23	10.852
17044	CASTO	90,0	21,41	1.927
17045	CASTREZZATO	490,8	13,70	6.724
17046	CAZZAGO SAN MARTINO	492,5	22,14	10.903
17047	CEDEGOLO	107,7	11,77	1.267
17048	CELLATICA	752,2	6,50	4.889
17049	CERVENO	31,0	21,68	671
17050	CETO	60,8	32,43	1.972
17051	CEVO	27,2	35,24	960
17052	CHIARI	486,4	38,02	18.494
17053	CIGOLE	166,2	9,98	1.659
17054	CIMBERGO	21,9	26,33	576
17055	CIVIDATE CAMUNO	819,8	3,38	2.771
17056	COCCAGLIO	703,5	11,96	8.414
17057	COLLEBEATO	889,4	5,35	4.758

4 gli indicatori dello svantaggio del sistema insediativo - REGIONE LOMBARDIA

Codice comune	Nome	Residenti per Km <sup>2</sup> al 2008	Superficie territoriale (Km <sup>2</sup> )	Popolazione residente al 2008
17058	COLLIO	44,0	53,53	2.355
17059	COLOGNE	544,5	13,83	7.530
17060	COMEZZANO-CIZZAGO	228,3	15,63	3.569
17061	CONCESIO	757,6	19,14	14.501
17062	CORTE FRANCA	504,1	14,01	7.063
17063	CORTENO GOLGI	24,4	82,59	2.014
17064	CORZANO	103,3	12,26	1.267
17065	DARFO BOARIO TERME	424,0	36,20	15.349
17066	DELLO	229,0	23,48	5.376
17067	DESENZANO DEL GARDA	447,0	60,10	26.862
17068	EDOLO	50,2	89,18	4.476
17069	ERBUSCO	517,4	16,25	8.407
17070	ESINE	173,9	30,30	5.268
17071	FIESSE	136,7	16,15	2.207
17072	FLERO	844,0	9,87	8.330
17073	GAMBARA	151,3	31,64	4.788
17074	GARDONE RIVIERA	132,6	20,62	2.735
17075	GARDONE VAL TROMPIA	438,7	26,73	11.725
17076	GARGNANO	39,4	78,28	3.081
17077	GAVARDO	389,2	29,58	11.512
17078	GHEDI	297,8	60,76	18.097
17079	GIANICO	166,2	13,26	2.204
17080	GOTTOLENGO	181,0	29,14	5.275
17081	GUSSAGO	655,7	25,02	16.405
17082	IDRO	84,7	22,51	1.906
17083	INCUDINE	20,5	20,23	415
17084	IRMA	32,1	4,98	160
17085	ISEO	353,9	25,70	9.094
17086	ISORELLA	266,0	15,36	4.086
17087	LAVENONE	19,6	31,87	625
17088	LENO	243,7	58,64	14.290
17089	LIMONE SUL GARDA	42,9	26,20	1.125
17090	LODRINO	109,5	16,45	1.802
17091	LOGRATO	304,1	12,34	3.752
17092	LONATO	217,1	70,55	15.317
17093	LONGHENA	188,2	3,39	638
17094	LOSINE	90,4	6,27	567
17095	LOZIO	16,5	23,89	393
17096	LUMEZZANE	761,9	31,52	24.014
17097	MACLODIO	289,4	5,10	1.476
17098	MAGASA	8,0	19,18	154
17099	MAIRANO	276,5	11,59	3.205
17100	MALEGNO	302,3	7,00	2.116
17101	MALONNO	108,4	30,78	3.335
17102	MANERBA DEL GARDA	166,4	28,96	4.820
17103	MANERBIO	477,9	27,81	13.290
17104	MARCHENO	195,3	22,73	4.439
17105	MARMENTINO	38,7	18,06	699
17106	MARONE	142,7	22,95	3.275
17107	MAZZANO	719,2	15,64	11.248
17108	MILZANO	205,6	8,52	1.752
17109	MONIGA DEL GARDA	252,6	9,40	2.374
17110	MONNO	18,8	30,70	576
17111	MONTE ISOLA	147,9	12,22	1.807
17112	MONTICELLI BRUSATI	394,5	10,73	4.233
17113	MONTICHIARI	276,5	81,19	22.452
17114	MONTIRONE	468,9	10,48	4.914
17115	MURA	64,0	12,43	795
17116	MUSCOLINE	245,1	10,09	2.473
17117	NAVE	403,8	27,12	10.952
17118	NIARDO	86,4	22,31	1.928
17119	NUVOLENTO	529,9	7,45	3.948
17120	NUVOLERA	336,5	13,19	4.439
17121	ODOLO	312,9	6,49	2.031
17122	OFFLAGA	183,8	22,88	4.205
17123	OME	324,9	9,91	3.220
17124	ONO SAN PIETRO	70,5	13,94	983

Codice comune	Nome	Residenti per Km <sup>2</sup> al 2008	Superficie territoriale (Km <sup>2</sup> )	Popolazione residente al 2008
17125	ORZINUOVI	253,3	48,10	12.183
17126	ORZIVECCHI	250,8	9,88	2.478
17127	OSPITALETTO	1566,7	8,54	13.380
17128	OSSIMO	98,7	14,83	1.464
17129	PADENGHE SUL GARDA	211,0	20,42	4.309
17130	PADERNO FRANCIACORTA	669,2	5,58	3.734
17131	PAISCO LOVENO	5,6	35,96	202
17132	PAITONE	254,3	7,96	2.024
17133	PALAZZOLO SULL'OGLIO	831,8	23,06	19.182
17134	PARATICO	699,7	6,25	4.373
17135	PASPARDO	65,2	10,32	673
17136	PASSIRANO	505,8	13,89	7.026
17137	PAVONE DEL MELLA	240,1	11,74	2.819
17138	SAN PAOLO	232,3	18,67	4.337
17139	PERTICA ALTA	29,3	20,88	611
17140	PERTICA BASSA	22,9	30,41	696
17141	PEZZAZE	74,4	21,51	1.600
17142	PIAN CAMUNO	380,2	11,08	4.213
17143	PISOGLNE	167,8	47,96	8.046
17144	POLAVENO	293,7	9,18	2.696
17145	POLPENAZZE DEL GARDA	279,4	9,08	2.537
17146	POMPIANO	252,5	15,22	3.843
17147	PONCARALE	413,9	12,63	5.228
17148	PONTE DI LEGNO	18,0	100,75	1.815
17149	PONTEVICO	242,3	29,21	7.077
17150	PONTOGLIO	619,2	11,22	6.947
17151	POZZOLENGO	156,8	21,37	3.350
17152	PRALBOINO	169,2	17,19	2.908
17153	PRESEGLIE	137,9	11,40	1.572
17154	PRESTINE	24,0	16,06	385
17155	PREVALLE	665,3	9,86	6.560
17156	PROVAGLIO D'ISEO	418,6	16,34	6.840
17157	PROVAGLIO VAL SABBIA	64,2	14,87	954
17158	PUEGNAGO SUL GARDA	291,2	10,87	3.165
17159	QUINZANO D'OGLIO	296,9	21,49	6.380
17160	REMEDELLO	158,2	21,60	3.416
17161	REZZATO	720,6	18,24	13.143
17162	ROCCAFRANCA	238,7	19,47	4.648
17163	RODENGO-SAIANO	658,9	12,84	8.460
17164	ROE' VOLCIANO	781,9	5,75	4.496
17165	RONCADELLE	991,4	9,20	9.121
17166	ROVATO	663,0	26,26	17.410
17167	RUDIANO	563,8	9,84	5.548
17168	SABBIO CHIESE	199,4	18,61	3.710
17169	SALE MARASINO	206,7	16,32	3.373
17170	SALO'	356,6	29,75	10.608
17171	SAN FELICE DEL BENACO	126,3	26,52	3.349
17172	SAN GERVASIO BRESCIANO	217,0	10,52	2.283
17173	SAN ZENO NAVIGLIO	726,3	6,15	4.467
17174	SAREZZO	745,2	17,55	13.078
17175	SAVIORE DELL'ADAMELLO	12,7	83,01	1.050
17176	SELLERO	108,1	13,95	1.508
17177	SENIGA	119,1	13,64	1.624
17178	SERLE	168,1	18,47	3.105
17179	SIRMIONE	233,8	33,87	7.920
17180	SOIANO DEL LAGO	311,6	5,77	1.798
17181	SONICO	20,9	60,30	1.259
17182	SULZANO	185,0	10,63	1.966
17183	TAVERNOLE SUL MELLA	71,6	19,83	1.419
17184	TEMU'	24,4	43,04	1.052
17185	TIGNALE	27,6	48,42	1.334
17186	TORBOLE CASAGLIA	463,6	13,27	6.152
17187	TOSCOLANO-MADERNO	139,0	56,73	7.884
17188	TRAVAGLIATO	731,9	17,80	13.027
17189	TREMOSINE	29,7	72,39	2.151
17190	TRENZANO	270,5	20,03	5.419
17191	TREVISO BRESCIANO	32,5	17,83	579

Codice comune	Nome	Residenti per Km <sup>2</sup> al 2008	Superficie territoriale (Km <sup>2</sup> )	Popolazione residente al 2008
17192	URAGO D'OGGIO	366,5	10,64	3.900
17193	VALLIO TERME	86,7	15,05	1.305
17194	VALVESTINO	7,1	31,12	221
17195	VEROLANUOVA	313,0	25,85	8.090
17196	VEROLAVECCHIA	187,8	21,00	3.944
17197	VESTONE	347,7	12,93	4.496
17198	VEZZA D'OGGIO	26,8	54,05	1.448
17199	VILLA CARCINA	755,9	14,45	10.923
17200	VILLACHIARA	82,2	16,78	1.380
17201	VILLANUOVA SUL CLISI	630,2	9,12	5.747
17202	VIONE	20,2	35,63	721
17203	VISANO	168,6	11,21	1.890
17204	VOBARNO	151,1	53,20	8.039
17205	ZONE	56,9	19,59	1.115
17206	PIANCOGNO	341,7	13,61	4.651
18001	ALAGNA	105,5	8,63	910
18002	ALBAREDO ARNABOLDI	22,1	9,22	204
18003	ALBONESE	135,9	4,29	583
18004	ALBUZZANO	209,2	15,26	3.192
18005	ARENA PO	74,7	22,27	1.663
18006	BADIA PAVESE	86,7	5,02	435
18007	BAGNARIA	40,6	16,59	673
18008	BARBIANELLO	71,0	11,83	840
18009	BASCAPE'	134,9	13,11	1.769
18010	BASTIDA DE'DOSSI	110,0	1,70	187
18011	BASTIDA PANCARANA	75,8	13,36	1.013
18012	BATTUDA	75,4	6,99	527
18013	BELGIOIOSO	261,9	24,34	6.375
18014	BEREGUARDO	159,4	17,65	2.814
18015	BORGARELLO	540,4	4,83	2.610
18016	BORGO PRIOLO	48,8	28,96	1.414
18017	BORGORATTO MORMOROLO	27,1	16,03	435
18018	BORGO SAN SIRO	62,6	17,33	1.084
18019	BORNASCO	191,2	12,66	2.421
18020	BOSNASCO	133,8	4,77	638
18021	BRALLO DI PREGOLA	16,7	46,38	773
18022	BREME	45,8	19,17	878
18023	BRESSANA BOTTARONE	270,8	13,05	3.534
18024	BRONI	459,4	20,87	9.588
18025	CALVIGNANO	19,0	6,91	131
18026	CAMPOSPINOSO	243,1	3,69	897
18027	CANDIA LOMELLINA	61,2	27,77	1.700
18028	CANEVINO	25,5	4,74	121
18029	CANNETO PAVESE	246,0	5,81	1.429
18030	CARBONARA AL TICINO	104,4	14,65	1.530
18031	CASANOVA LONATI	107,2	4,58	491
18032	CASATISMA	158,1	5,46	863
18033	CASEI GEROLA	104,8	24,81	2.601
18034	CASORATE PRIMO	861,9	9,49	8.179
18035	CASSOLNOVO	217,7	31,96	6.956
18036	CASTANA	145,3	5,17	751
18037	CASTEGGIO	365,9	17,78	6.505
18038	CASTELLETTO DI BRANDUZZO	93,9	11,45	1.075
18039	CASTELLO D'AGOGNA	102,0	10,62	1.083
18040	CASTELNOVETTO	35,1	18,50	650
18041	CAVA MANARA	375,1	17,43	6.538
18042	CECIMA	22,9	10,11	231
18043	CERANOVA	364,2	4,53	1.650
18044	CERETTO LOMELLINA	29,4	7,38	217
18045	CERGNAGO	56,2	13,61	765
18046	CERTOSA DI PAVIA	414,9	10,71	4.444
18047	CERVESINA	95,4	12,50	1.192
18048	CHIGNOLO PO	171,2	23,12	3.958
18049	CIGOGNOLA	171,8	8,04	1.381
18050	CILAVEGNA	312,5	17,96	5.612
18051	CODEVILLA	75,8	13,00	985
18052	CONFIENZA	63,8	26,73	1.704



Codice comune	Nome	Residenti per Km <sup>2</sup> al 2008	Superficie territoriale (Km <sup>2</sup> )	Popolazione residente al 2008
18053	COPIANO	397,2	4,32	1.716
18054	CORANA	59,6	13,04	777
18055	CORNALE	446,8	1,69	755
18056	CORTEOLONA	222,7	10,01	2.229
18057	CORVINO SAN QUIRICO	244,6	4,40	1.076
18058	COSTA DE'NOBILI	31,5	11,56	364
18059	COZZO	22,3	17,40	388
18060	CURA CARPIGNANO	366,5	10,68	3.914
18061	DORNO	149,6	30,61	4.579
18062	FERRERA ERBOGNONE	58,0	19,54	1.133
18063	FILIGHERA	106,6	8,15	869
18064	FORTUNAGO	22,3	18,01	402
18065	FRASCAROLO	53,7	23,41	1.257
18066	GALLIAVOLA	26,0	8,54	222
18067	GAMBARANA	21,3	12,02	256
18068	GAMBOLO'	194,2	51,53	10.007
18069	GARLASCO	250,7	39,03	9.785
18070	GENZONE	94,4	3,95	373
18071	GERENZAGO	247,0	5,36	1.324
18072	GIUSSAGO	191,9	24,76	4.751
18073	GODIASCO	153,5	20,61	3.163
18074	GOLFERENZO	49,7	4,35	216
18075	GRAVELLONA LOMELLINA	126,0	20,42	2.573
18076	GROPELLO CAIROLI	174,4	26,11	4.554
18077	INVERNO E MONTELEONE	125,9	9,61	1.210
18078	LANDRIANO	372,4	15,48	5.764
18079	LANGOSCO	28,1	15,72	442
18080	LARDIRAGO	231,1	5,41	1.250
18081	LINAROLO	205,6	12,25	2.518
18082	LIRIO	85,0	1,73	147
18083	LOMELLO	107,6	22,24	2.392
18084	LUNGAVILLA	341,0	6,88	2.346
18085	MAGHERNO	313,4	5,09	1.595
18086	MARCIGNAGO	244,7	10,13	2.479
18087	MARZANO	163,1	9,22	1.504
18088	MEDE	213,4	33,19	7.083
18089	MENCONICO	14,7	28,28	416
18090	MEZZANA BIGLI	61,5	18,77	1.154
18091	MEZZANA RABATTONI	72,0	7,03	506
18092	MEZZANINO	108,9	13,87	1.511
18093	MIRADOLO TERME	386,1	9,62	3.714
18094	MONTALTO PAVESE	49,3	19,12	943
18095	MONTEBELLO DELLA BATTAGLIA	109,0	15,83	1.725
18096	MONTECALVO VERSIGLIA	51,7	11,16	577
18097	MONTESCANO	165,8	2,40	398
18098	MONTESEGALE	22,0	14,83	326
18099	MONTICELLI PAVESE	36,5	20,20	737
18100	MONTU' BECCARIA	113,7	15,60	1.774
18101	MORNICO LOSANA	89,7	8,19	735
18102	MORTARA	298,8	52,12	15.572
18103	NICORVO	44,6	8,16	364
18104	OLEVANO DI LOMELLINA	53,1	15,42	819
18105	OLIVA GESSI	47,1	3,91	184
18106	OTTOBIANO	47,9	24,55	1.176
18107	PALESTRO	110,1	18,73	2.063
18108	PANCARANA	51,5	6,16	317
18109	PARONA	216,4	9,34	2.021
18110	PAVIA	1121,8	62,86	70.514
18111	PIETRA DE'GIORGI	84,5	11,04	933
18112	PIEVE ALBIGNOLA	53,1	17,65	938
18113	PIEVE DEL CAIRO	84,6	25,51	2.158
18114	PIEVE PORTO MORONE	171,3	16,33	2.798
18115	PINAROLO PO	152,7	11,15	1.702
18116	PIZZALE	97,8	7,26	710
18117	PONTE NIZZA	37,3	23,13	863
18118	PORTALBERA	333,8	4,68	1.562
18119	REA	151,0	2,96	447

Codice comune	Nome	Residenti per Km <sup>2</sup> al 2008	Superficie territoriale (Km <sup>2</sup> )	Popolazione residente al 2008
18120	REDAVALLE	191,4	5,47	1.047
18121	RETORBIDO	117,4	11,67	1.370
18122	RIVANAZZANO	173,9	29,04	5.050
18123	ROBBIO	153,3	40,34	6.183
18124	ROBECCO PAVESE	82,2	6,92	569
18125	ROCCA DE'GIORGI	7,5	10,62	80
18126	ROCCA SUSELLA	17,9	12,88	231
18127	ROGNANO	61,0	9,22	562
18128	ROMAGNESE	25,7	29,87	768
18129	RONCARO	233,5	4,95	1.156
18130	ROSASCO	34,4	19,81	681
18131	ROVESCALA	114,7	8,29	951
18132	RUINO	36,1	21,28	769
18133	SAN CIPRIANO PO	56,8	8,67	492
18134	SAN DAMIANO AL COLLE	114,3	6,44	736
18135	SAN GENESIO ED UNITI	427,8	8,99	3.846
18136	SAN GIORGIO DI LOMELLINA	46,2	25,89	1.196
18137	SAN MARTINO SICCOMARIO	384,8	14,31	5.506
18138	SANNAZZARO DE'BURGONDI	254,6	23,32	5.937
18139	SANTA CRISTINA E BISSONE	91,3	22,20	2.026
18140	SANTA GIULETTA	147,0	11,67	1.716
18141	SANT'ALESSIO CON VIALONE	102,0	6,56	669
18142	SANTA MARGHERITA DI STAFFORA	15,4	36,70	565
18143	SANTA MARIA DELLA VERSA	140,0	18,66	2.612
18144	SANT'ANGELO LOMELLINA	84,4	10,42	879
18145	SAN ZENONE AL PO	87,9	6,87	604
18146	SARTIRANA LOMELLINA	62,0	29,53	1.830
18147	SCALDASOLE	86,5	11,59	1.002
18148	SEMIANA	25,1	9,94	249
18149	SILVANO PIETRA	50,2	13,83	694
18150	SIZIANO	491,8	11,81	5.808
18151	SOMMO	78,5	14,25	1.118
18152	SPESSA	47,3	12,19	577
18153	STRADELLA	614,7	18,77	11.537
18154	SUARDI	71,2	9,81	698
18155	TORRAZZA COSTE	100,8	16,11	1.624
18156	TORRE BERETTI E CASTELLARO	34,6	17,57	608
18157	TORRE D'ARESE	217,9	4,37	952
18158	TORRE DE'NEGRI	86,7	4,05	351
18159	TORRE D'ISOLA	140,2	16,35	2.292
18160	TORREVECCHIA PIA	196,9	16,30	3.210
18161	TORRICELLA VERZATE	237,2	3,55	842
18162	TRAVACO' SICCOMARIO	265,9	15,07	4.007
18163	TRIVOLZIO	455,8	3,87	1.764
18164	TROMELLO	106,9	35,17	3.759
18165	TROVO	123,9	7,96	986
18166	VAL DI NIZZA	23,5	29,59	694
18167	VALEGGIO	22,8	9,79	223
18168	VALLE LOMELLINA	83,3	27,11	2.257
18169	VALLE SALIMBENE	203,1	7,08	1.438
18170	VALVERDE	21,4	14,83	317
18171	VARZI	57,9	58,77	3.405
18172	VELEZZO LOMELLINA	11,8	8,57	101
18173	VELLEZZO BELLINI	377,7	7,89	2.980
18174	VERRETTO	137,4	2,73	375
18175	VERRUA PO	116,3	11,26	1.310
18176	VIDIGULFO	370,0	15,82	5.853
18177	VIGEVANO	753,0	82,38	62.035
18178	VILLA BISCOSSI	15,2	4,99	76
18179	VILLANOVA D'ARDENGI	114,7	6,81	781
18180	VILLANTERIO	211,2	14,53	3.069
18181	VISTARINO	166,2	9,25	1.537
18182	VOGHERA	629,4	63,28	39.825
18183	VOLPARA	32,9	3,89	128
18184	ZAVATTARELLO	38,1	28,37	1.081
18185	ZECCONE	295,1	5,46	1.611
18186	ZEME	45,8	25,00	1.145

Codice comune	Nome	Residenti per Km <sup>2</sup> al 2008	Superficie territoriale (Km <sup>2</sup> )	Popolazione residente al 2008
18187	ZENEVREDO	88,4	5,34	472
18188	ZERBO	72,3	6,38	461
18189	ZERBOLO'	40,5	37,81	1.530
18190	ZINASCO	106,9	29,52	3.156
19001	ACQUANEGRA CREMONESE	138,6	9,21	1.276
19002	AGNADELLO	301,0	12,14	3.654
19003	ANNICCO	108,0	19,25	2.078
19004	AZZANELLO	63,8	11,15	711
19005	BAGNOLO CREMASCO	466,8	10,37	4.841
19006	BONEMERSE	239,8	5,85	1.403
19007	BORDOLANO	73,6	8,13	598
19008	CA' D'ANDREA	29,9	17,14	512
19009	CALVATONE	95,9	13,47	1.292
19010	CAMISANO	122,8	10,84	1.331
19011	CAMPAGNOLA CREMASCA	151,0	4,63	699
19012	CAPERGNANICA	299,9	6,79	2.036
19013	CAPPELLA CANTONE	43,1	13,17	568
19014	CAPPELLA DE'PICENARDI	30,7	14,15	434
19015	CAPRALBA	182,6	13,38	2.443
19016	CASALBUTTANO ED UNITI	179,4	23,16	4.155
19017	CASALE CREMASCO-VIDOLASCO	204,9	8,95	1.834
19018	CASALETTO CEREDANO	182,8	6,47	1.183
19019	CASALETTO DI SOPRA	64,5	8,59	554
19020	CASALETTO VAPRIO	315,2	5,39	1.699
19021	CASALMAGGIORE	233,7	63,69	14.887
19022	CASALMORANO	135,8	12,15	1.650
19023	CASTELDIDONE	55,0	10,80	594
19024	CASTEL GABBIANO	80,9	5,81	470
19025	CASTELLEONE	211,8	45,03	9.535
19026	CASTELVERDE	178,0	30,94	5.508
19027	CASTELVISCONTI	35,2	9,70	341
19028	CELLA DATI	29,1	19,13	557
19029	CHIEVE	336,8	6,34	2.135
19030	CICOGNOLO	133,8	6,96	931
19031	CINGIA DE'BOTTI	92,2	14,41	1.329
19032	CORTE DE'CORTESI CON CIGNONE	85,8	12,79	1.097
19033	CORTE DE'FRATI	70,0	20,33	1.422
19034	CREDERA RUBBIANO	114,9	14,43	1.658
19035	CREMA	979,8	34,63	33.930
19036	CREMONA	1026,7	70,39	72.267
19037	CREMOSANO	252,7	5,81	1.468
19038	CROTTA D'ADDA	51,5	13,02	670
19039	CUMIGNANO SUL NAVIGLIO	64,4	6,63	427
19040	DEROVERE	33,6	9,90	333
19041	DOVERA	191,3	20,54	3.929
19042	DRIZZONA	47,6	11,74	559
19043	FIESCO	138,3	8,09	1.119
19044	FORMIGARA	90,5	12,68	1.148
19045	GABBIONETA-BINANUOVA	61,0	15,75	961
19046	GADESCO-PIEVE DELMONA	114,9	17,13	1.968
19047	GENIVOLTA	62,6	18,67	1.168
19048	GERRE DE'CAPRIOLI	156,8	8,13	1.275
19049	GOMBITO	71,7	9,13	655
19050	GRONTARDO	116,6	12,17	1.419
19051	GRUMELLO CREMONESE ED UNITI	87,5	22,24	1.945
19052	GUSSOLA	117,9	25,35	2.989
19053	ISOLA DOVARESE	131,4	9,44	1.240
19054	IZANO	321,3	6,25	2.008
19055	MADIGNANO	280,4	10,77	3.020
19056	MALAGNINO	126,6	10,84	1.372
19057	MARTIGNANA DI PO	116,1	14,73	1.710
19058	MONTE CREMASCO	956,2	2,35	2.247
19059	MONTODINE	215,1	11,82	2.543
19060	MOSCAZZANO	104,8	7,94	832
19061	MOTTA BALUFFI	60,8	16,66	1.013
19062	OFFANENGO	462,4	12,52	5.789
19063	OLMENETA	105,6	9,17	968

Codice comune	Nome	Residenti per Km <sup>2</sup> al 2008	Superficie territoriale (Km <sup>2</sup> )	Popolazione residente al 2008
19064	OSTIANO	157,3	19,41	3.054
19065	PADERNO PONCHIELLI	61,8	23,94	1.480
19066	PALAZZO PIGNANO	439,2	8,89	3.904
19067	PANDINO	401,4	22,24	8.927
19068	PERSICO DOSIMO	164,8	20,47	3.374
19069	PESCAROLO ED UNITI	95,9	16,62	1.593
19070	PESSINA CREMONESE	32,3	22,10	713
19071	PIADENA	182,9	19,83	3.626
19072	PIANENGO	437,1	5,87	2.566
19073	PIERANICA	420,4	2,75	1.156
19074	PIEVE D'OLMI	65,9	19,40	1.278
19075	PIEVE SAN GIACOMO	107,0	14,92	1.597
19076	PIZZIGHETONE	211,4	32,06	6.777
19077	POZZAGLIO ED UNITI	67,9	20,38	1.383
19078	QUINTANO	324,3	2,84	921
19079	RICENGO	136,0	12,56	1.708
19080	RIPALTA ARPINA	150,9	6,91	1.043
19081	RIPALTA CREMASCA	282,7	11,80	3.336
19082	RIPALTA GUERINA	155,1	3,03	470
19083	RIVAROLO DEL RE ED UNITI	75,0	27,29	2.047
19084	RIVOLTA D'ADDA	264,0	29,92	7.900
19085	ROBECCO D'OGGIO	130,6	18,07	2.360
19086	ROMANENGO	202,8	14,88	3.018
19087	SALVIROLA	157,4	7,37	1.160
19088	SAN BASSANO	157,9	13,88	2.192
19089	SAN DANIELE PO	65,7	22,68	1.491
19090	SAN GIOVANNI IN CROCE	117,7	16,14	1.900
19091	SAN MARTINO DEL LAGO	48,4	10,36	501
19092	SCANDOLARA RAVARA	90,2	17,08	1.541
19093	SCANDOLARA RIPA D'OGGIO	109,6	5,72	627
19094	SERGNANO	289,4	12,49	3.614
19095	SESTO ED UNITI	110,5	26,46	2.925
19096	SOLAROLO RAINERIO	90,8	11,45	1.040
19097	SONCINO	169,0	45,32	7.658
19098	SORESINA	325,7	28,51	9.286
19099	SOSPIRO	161,8	19,07	3.085
19100	SPINADESCO	91,3	17,22	1.572
19101	SPINEDA	61,6	10,33	636
19102	SPINO D'ADDA	350,3	19,87	6.960
19103	STAGNO LOMBARDO	37,8	39,96	1.512
19104	TICENGO	54,0	8,06	435
19105	TORLINO VIMERCATI	76,3	5,69	434
19106	TORNATA	50,1	10,27	514
19107	TORRE DE'PICENARDI	107,7	17,08	1.840
19108	TORRICELLA DEL PIZZO	29,6	24,32	719
19109	TRESCORE CREMASCO	487,2	5,93	2.889
19110	TRIGOLO	107,5	16,20	1.741
19111	VAIANO CREMASCO	622,7	6,25	3.892
19112	VAILATE	457,9	9,77	4.474
19113	VESCOVATO	226,3	17,42	3.942
19114	VOLONGO	74,2	7,95	590
19115	VOLTIDO	35,3	12,31	435
20001	ACQUANEGRA SUL CHIESE	106,0	28,27	2.996
20002	ASOLA	136,7	73,57	10.056
20003	BAGNOLO SAN VITO	118,7	49,32	5.852
20004	BIGARELLO	78,4	26,96	2.113
20005	BORGOFORTE	91,0	38,93	3.544
20006	BORGOFRANCO SUL PO	56,4	14,98	845
20007	BOZZOLO	222,4	18,84	4.189
20008	CANNETO SULL'OGGIO	176,0	25,91	4.561
20009	CARBONARA DI PO	88,4	15,16	1.340
20010	CASALMORO	161,4	13,87	2.238
20011	CASALOLDO	155,1	16,84	2.611
20012	CASALROMANO	133,0	11,91	1.584
20013	CASTELBELFORTE	129,6	22,33	2.894
20014	CASTEL D'ARIO	217,6	22,39	4.871
20015	CASTEL GOFFREDO	277,5	42,24	11.720

Codice comune	Nome	Residenti per Km <sup>2</sup> al 2008	Superficie territoriale (Km <sup>2</sup> )	Popolazione residente al 2008
20016	CASTELLUCCHIO	109,0	46,47	5.064
20017	CASTIGLIONE DELLE STIVIERE	523,8	42,09	22.045
20018	CAVRIANA	105,1	36,75	3.864
20019	CERESARA	70,2	37,77	2.651
20020	COMMESSAGGIO	103,4	11,61	1.200
20021	CURTATONE	208,2	67,47	14.046
20022	DOSOLO	130,9	25,97	3.399
20023	FELONICA	66,3	22,54	1.495
20024	GAZOLDO DEGLI IPPOLITI	228,0	12,92	2.946
20025	GAZZUOLO	109,1	22,33	2.435
20026	GOITO	128,1	78,82	10.093
20027	GONZAGA	185,3	49,80	9.228
20028	GUIDIZZOLO	268,3	22,45	6.024
20029	MAGNACAVALLO	59,7	28,23	1.686
20030	MANTOVA	755,9	63,97	48.357
20031	MARCARIA	79,2	89,68	7.104
20032	MARIANA MANTOVANA	81,7	8,81	720
20033	MARMIROLO	182,0	42,15	7.671
20034	MEDOLE	150,0	25,85	3.878
20035	MOGLIA	189,5	31,55	5.978
20036	MONZAMBANO	162,7	29,95	4.872
20037	MOTTEGGIANA	102,9	24,59	2.529
20038	OSTIGLIA	180,5	39,71	7.168
20039	PEGOGNAGA	154,6	46,69	7.218
20040	PIEVE DI CORIANO	81,2	12,63	1.025
20041	PIUBEGA	107,2	16,40	1.758
20042	POGGIO RUSCO	157,0	42,35	6.649
20043	POMPONESCO	142,2	12,29	1.748
20044	PONTI SUL MINCIO	189,9	11,76	2.233
20045	PORTO MANTOVANO	419,0	37,44	15.689
20046	QUINGENTOLE	83,9	14,30	1.200
20047	QUISTELLO	129,7	45,44	5.893
20048	REDONDESCO	69,7	19,12	1.333
20049	REVERE	183,9	14,20	2.612
20050	RIVAROLO MANTOVANO	107,0	25,45	2.724
20051	RODIGO	129,9	41,63	5.407
20052	RONCOFERRARO	115,0	63,36	7.283
20053	ROVERBELLA	134,6	63,16	8.498
20054	SABBIONETA	116,9	37,41	4.372
20055	SAN BENEDETTO PO	110,8	69,60	7.708
20056	SAN GIACOMO DELLE SEGNATE	108,4	16,28	1.764
20057	SAN GIORGIO DI MANTOVA	380,3	24,50	9.318
20058	SAN GIOVANNI DEL DOSSO	86,1	15,25	1.313
20059	SAN MARTINO DALL'ARGINE	107,9	17,03	1.837
20060	SCHIVENOGLIA	98,3	13,17	1.295
20061	SERMIDE	113,1	56,87	6.432
20062	SERRAVALLE A PO	64,8	26,33	1.705
20063	SOLFERINO	201,7	13,07	2.636
20064	SUSTINENTE	85,2	26,29	2.239
20065	SUZZARA	331,5	60,80	20.152
20066	VIADANA	187,2	102,16	19.128
20067	VILLA POMA	143,7	14,29	2.053
20068	VILLIMPENTA	149,8	14,99	2.245
20069	VIRGILIO	357,2	31,27	11.168
20070	VOLTA MANTOVANA	144,6	50,31	7.273
97001	ABBADIA LARIANA	190,6	17,09	3.258
97002	AIRUNO	689,6	4,31	2.972
97003	ANNONE DI BRIANZA	387,0	5,83	2.256
97004	BALLABIO	261,3	14,97	3.911
97005	BARZAGO	715,3	3,59	2.568
97006	BARZANO'	1436,9	3,58	5.144
97007	BARZIO	60,2	21,35	1.286
97008	BELLANO	294,0	11,31	3.325
97009	BOSISIO PARINI	522,4	6,60	3.448
97010	BRIVIO	601,1	7,92	4.761
97011	BULCIAGO	964,8	3,10	2.991
97012	CALCO	1075,9	4,61	4.960

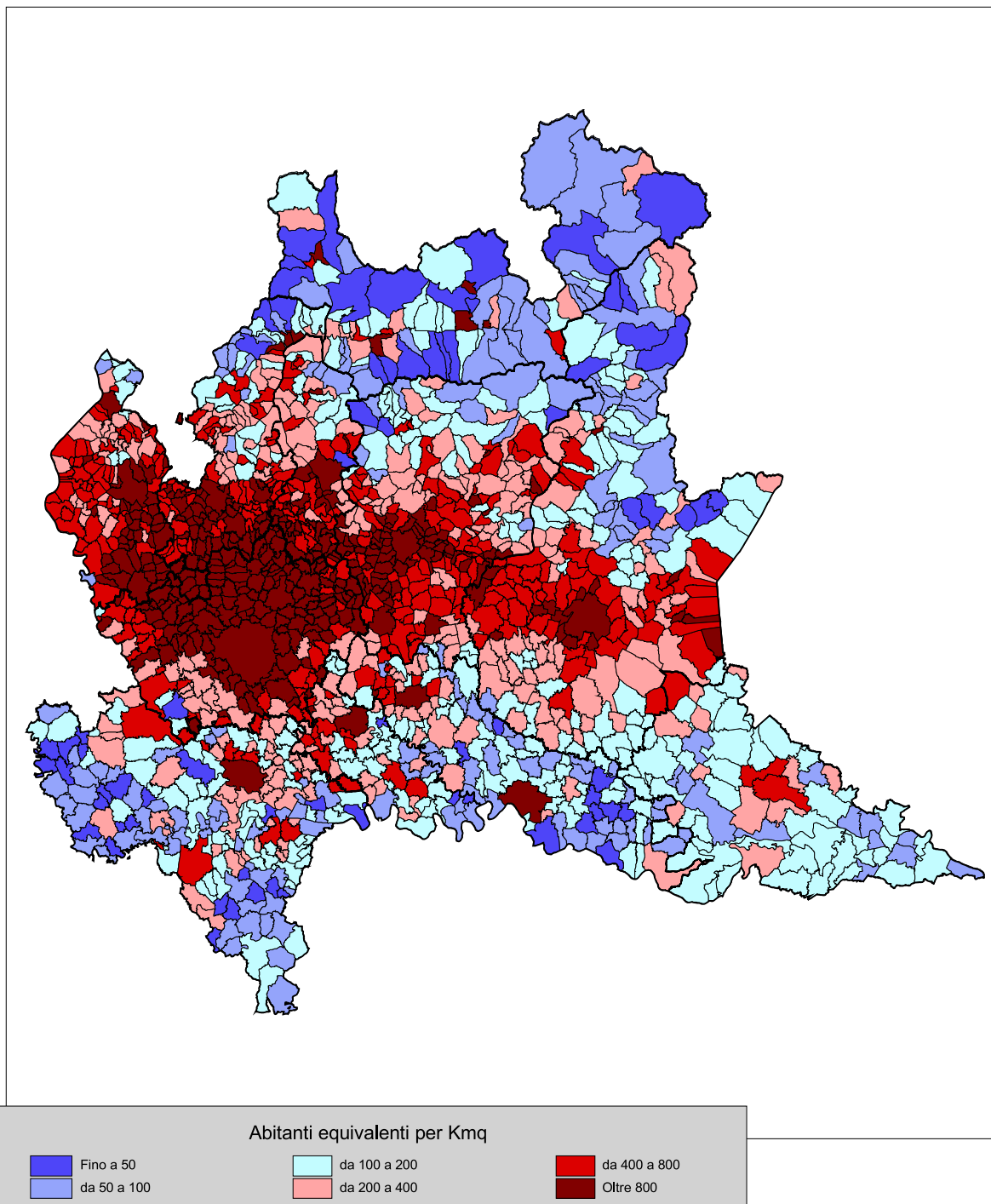
Codice comune	Nome	Residenti per Km <sup>2</sup> al 2008	Superficie territoriale (Km <sup>2</sup> )	Popolazione residente al 2008
97013	CALOLZIOCORTE	1594,9	9,01	14.370
97014	CARENNO	193,3	7,86	1.519
97015	CASARGO	42,8	20,26	867
97016	CASATENOVO	986,1	12,66	12.484
97017	CASSAGO BRIANZA	1233,5	3,55	4.379
97018	CASSINA VALSASSINA	175,8	2,64	464
97019	CASTELLO DI BRIANZA	667,5	3,63	2.423
97020	CERNUSCO LOMBARDONE	1022,5	3,78	3.865
97021	CESANA BRIANZA	673,1	3,42	2.302
97022	CIVATE	442,1	9,06	4.005
97023	COLICO	207,9	35,30	7.339
97024	COLLE BRIANZA	202,4	8,44	1.708
97025	CORTENOVA	114,2	11,57	1.321
97026	COSTA MASNAGA	842,4	5,62	4.734
97027	CRANDOLA VALSASSINA	29,0	9,05	262
97028	CREMELLA	951,4	1,85	1.760
97029	CREMENO	103,6	13,19	1.367
97030	DERVIO	233,4	11,70	2.731
97031	DOLZAGO	995,1	2,23	2.219
97032	DORIO	28,6	12,68	362
97033	ELLO	517,4	2,41	1.247
97034	ERVE	127,4	6,21	791
97035	ESINO LARIO	41,9	18,66	781
97036	GALBIATE	536,4	16,14	8.657
97037	GARBAGNATE MONASTERO	693,6	3,45	2.393
97038	GARLATE	1222,4	2,14	2.616
97039	IMBERSAGO	769,1	3,14	2.415
97040	INTROBIO	72,4	25,61	1.855
97041	INTROZZO	32,8	3,81	125
97042	LECCO	1034,8	45,93	47.529
97043	LIERNA	193,3	11,31	2.186
97044	LOMAGNA	1186,7	3,92	4.652
97045	MALGRATE	2147,7	1,99	4.274
97046	MANDELLO DEL LARIO	254,5	41,77	10.631
97047	MARGNO	99,7	3,72	371
97048	MERATE	1337,2	11,07	14.803
97049	MISSAGLIA	740,6	11,46	8.487
97050	MOGGIO	38,2	13,41	512
97051	MOLTENO	1097,8	3,19	3.502
97052	MONTE MARENZO	651,2	3,05	1.986
97053	MONTEVECCHIA	414,2	5,92	2.452
97054	MONTICELLO BRIANZA	909,3	4,65	4.228
97055	MORTERONE	2,8	13,47	37
97056	NIBIONNO	1010,6	3,58	3.618
97057	OGGIONO	1095,2	7,90	8.652
97058	OLGIATE MOLGORA	846,9	7,25	6.140
97059	OLGINATE	899,6	7,89	7.098
97060	OLIVETO LARIO	73,5	16,08	1.182
97061	OSNAGO	1085,1	4,42	4.796
97062	PADERNO D'ADDA	1082,1	3,58	3.874
97063	PAGNONA	46,5	8,96	417
97064	PARLASCO	47,3	2,98	141
97065	PASTURO	88,1	22,14	1.951
97066	PEREGO	392,3	4,31	1.691
97067	PERLEDO	74,1	12,53	929
97068	PESCADE	1032,1	2,09	2.157
97069	PREMANA	68,1	33,72	2.297
97070	PRIMALUNA	93,2	22,82	2.126
97071	ROBBIATE	1255,9	4,67	5.865
97072	ROGENO	656,6	4,84	3.178
97073	ROVAGNATE	628,3	4,60	2.890
97074	SANTA MARIA HOE'	784,5	2,83	2.220
97075	SIRONE	718,8	3,24	2.329
97076	SIRTORI	681,0	4,31	2.935
97077	SUEGLIO	37,7	4,22	159
97078	SUELLO	633,5	2,60	1.647
97079	TACENO	143,6	3,67	527

Codice comune	Nome	Residenti per Km <sup>2</sup> al 2008	Superficie territoriale (Km <sup>2</sup> )	Popolazione residente al 2008
97080	TORRE DE'BUSI	214,2	9,15	1.960
97081	TREMENICO	22,2	8,88	197
97082	VALGREGHENTINO	527,7	6,28	3.314
97083	VALMADRERA	911,2	12,56	11.445
97084	VARENNA	74,2	11,22	833
97085	VENDROGNO	28,1	11,67	328
97086	VERCURAGO	1344,8	2,12	2.851
97087	VERDERIO INFERIORE	730,5	3,90	2.849
97088	VERDERIO SUPERIORE	1019,7	2,64	2.692
97089	VESTRENO	114,0	2,72	310
97090	VIGANO'	1199,4	1,61	1.931
98001	ABBADIA CERRETO	47,3	6,11	289
98002	BERTONICO	56,8	20,22	1.149
98003	BOFFALORA D'ADDA	193,9	8,46	1.640
98004	BORGHETTO LODIGIANO	182,1	23,56	4.290
98005	BORGO SAN GIOVANNI	272,1	7,64	2.079
98006	BREMBIO	158,4	16,86	2.670
98007	CAMAIRAGO	53,0	12,85	681
98008	CASALETTO LODIGIANO	259,7	9,92	2.576
98009	CASALMAIOCCO	637,8	4,74	3.023
98010	CASALPUSTERLENGO	587,8	25,60	15.048
98011	CASELLE LANDI	66,9	25,95	1.736
98012	CASELLE LURANI	403,8	7,57	3.057
98013	CASTELNUOVO BOCCA D'ADDA	83,3	20,41	1.700
98014	CASTIGLIONE D'ADDA	371,9	13,11	4.875
98015	CASTIRAGA VIDARDO	471,2	5,25	2.474
98016	CAVACURTA	128,0	7,07	905
98017	CAVENAGO D'ADDA	142,1	16,15	2.295
98018	CERVIGNANO D'ADDA	477,4	4,11	1.962
98019	CODOGNO	745,0	20,86	15.541
98020	COMAZZO	160,8	12,68	2.039
98021	CORNEGLIANO LAUDENSE	504,1	5,63	2.838
98022	CORNO GIOVINE	121,1	9,86	1.194
98023	CORNOVECCHIO	34,5	6,50	224
98024	CORTE PALASIO	102,4	15,62	1.600
98025	CRESPIATICA	284,7	7,04	2.004
98026	FOMBIO	287,7	7,45	2.143
98027	GALGAGNANO	200,8	5,95	1.195
98028	GRAFFIGNANA	246,8	10,75	2.653
98029	GUARDAMIGLIO	261,8	10,30	2.696
98030	LIVRAGA	214,2	12,16	2.605
98031	LODI	1052,2	41,43	43.591
98032	LODI VECCHIO	460,9	16,02	7.384
98033	MACCASTORNA	12,1	5,70	69
98034	MAIRAGO	123,6	11,38	1.406
98035	MALEO	163,0	20,03	3.265
98036	MARUDO	355,0	4,24	1.505
98037	MASSALENGO	473,0	8,54	4.039
98038	MELETI	63,5	7,37	468
98039	MERLINO	154,7	10,89	1.685
98040	MONTANASO LOMBARDO	214,8	9,64	2.071
98041	MULAZZANO	369,4	15,57	5.752
98042	ORIO LITTA	207,1	9,90	2.050
98043	OSPEDALETTO LODIGIANO	221,6	8,44	1.870
98044	OSSAGO LODIGIANO	124,1	11,71	1.453
98045	PIEVE FISSIRAGA	135,5	12,07	1.635
98046	SALERANO SUL LAMBRO	613,3	4,30	2.637
98047	SAN FIORANO	195,2	8,95	1.747
98048	SAN MARTINO IN STRADA	275,5	13,11	3.612
98049	SAN ROCCO AL PORTO	117,3	30,60	3.588
98050	SANT'ANGELO LODIGIANO	665,3	20,05	13.340
98051	SANTO STEFANO LODIGIANO	184,6	10,40	1.920
98052	SECUGNAGO	308,7	6,69	2.065
98053	SENNA LODIGIANA	78,1	26,85	2.097
98054	SOMAGLIA	170,4	20,93	3.567
98055	SORDIO	1091,8	2,82	3.079
98056	TAVAZZANO CON VILLAVESCO	367,6	16,23	5.966

Codice comune	Nome	Residenti per Km <sup>2</sup> al 2008	Superficie territoriale (Km <sup>2</sup> )	Popolazione residente al 2008
98057	TERRANOVA DEI PASSERINI	78,4	11,24	881
98058	TURANO LODIGIANO	96,5	16,15	1.559
98059	VALERA FRATTA	202,9	8,21	1.666
98060	VILLANOVA DEL SILLARO	126,2	13,84	1.746
98061	ZELO BUON PERSICO	360,6	18,68	6.736

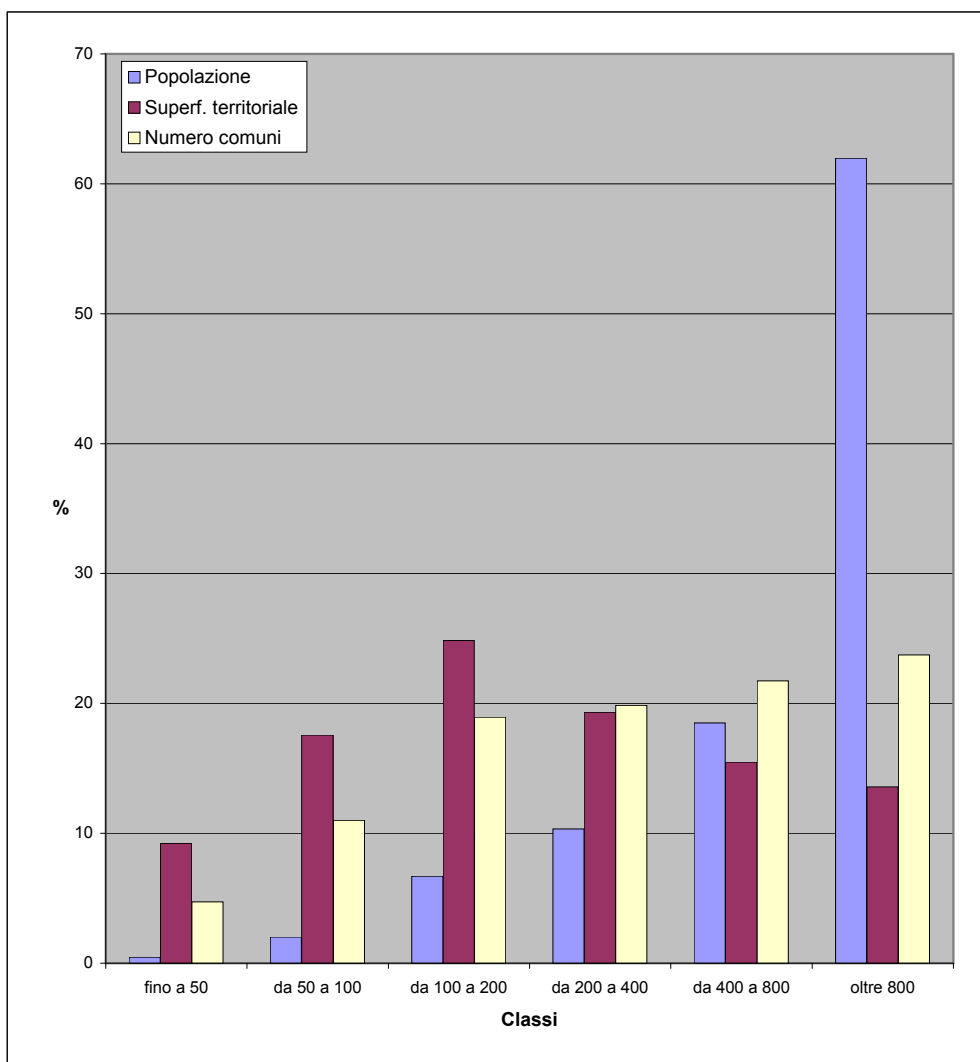


**fig. 4b - Densità della popolazione residente e turistica al 2008**



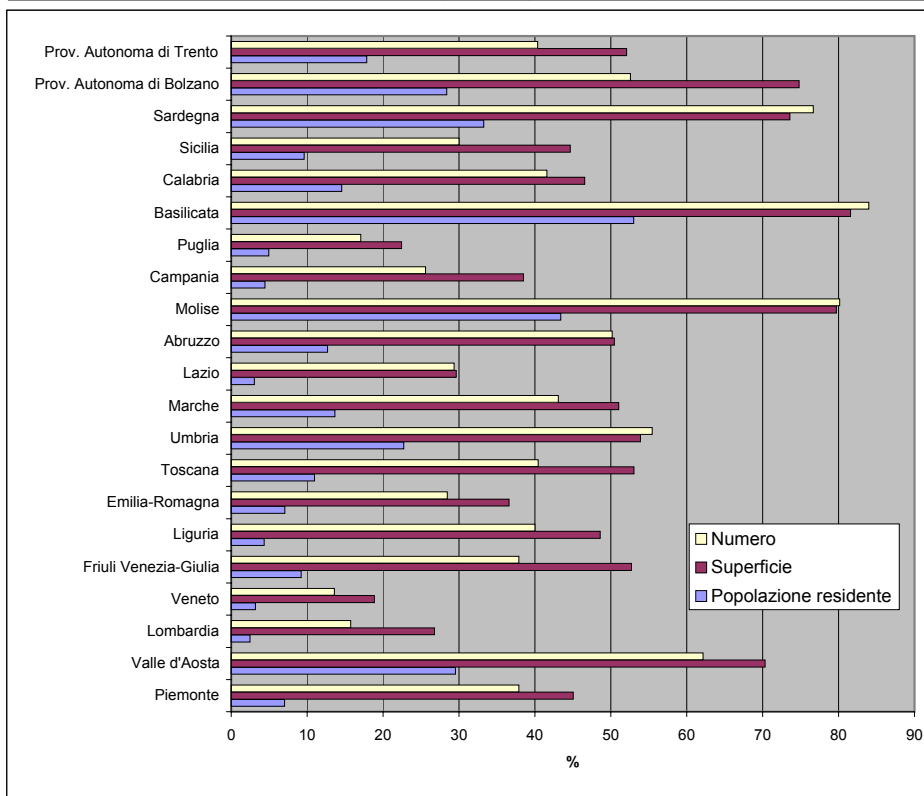
**Tav. 4.4 - Popolazione, superficie e numero di comuni per classi di densità della popolazione residente e turistica al 2008 - regione Lombardia**

Classi	Popolazione residente al 2008		Superficie territoriale (Kmq)		Numero comuni	
	v.a.	%	v.a.	%	v.a.	%
fino a 50	45.639	0,5	2.200,39	9,2	73	4,7
da 50 a 100	196.287	2,0	4.189,78	17,6	170	11,0
da 100 a 200	653.302	6,7	5.927,89	24,8	293	19,0
da 200 a 400	1.007.851	10,3	4.611,99	19,3	307	19,9
da 400 a 800	1.802.673	18,5	3.693,93	15,5	336	21,7
oltre 800	6.036.924	62,0	3.236,67	13,6	367	23,7
Totale	9.742.676	100,0	23.860,65	100,0	1.546	100,0



**Tav. 4.5 - Popolazione, superficie e numero di comuni con densità demografica equivalente (residenti e turisti) inferiore a 100 abitanti per kmq - dati regionali**

Regioni	Popolazione residente al 2008		Superficie territoriale (Kmq)		Numero comuni	
	v.a.	%	v.a.	%	v.a.	%
Piemonte	311.284	7,0	11.445,72	45,1	457	37,9
Valle d'Aosta	37.514	29,5	2.294,62	70,3	46	62,2
Lombardia	241.926	2,5	6.390,17	26,8	243	15,7
Veneto	156.034	3,2	3.465,02	18,8	79	13,6
Friuli Venezia-Giulia	113.459	9,2	4.140,65	52,7	83	37,9
Liguria	70.248	4,3	2.635,38	48,6	94	40,0
Emilia-Romagna	306.875	7,1	8.093,51	36,6	97	28,4
Toscana	406.102	11,0	12.202,06	53,1	116	40,4
Umbria	203.321	22,7	4.557,30	53,9	51	55,4
Marche	214.105	13,6	4.946,53	51,0	106	43,1
Lazio	171.401	3,0	5.100,65	29,6	111	29,4
Abruzzo	169.245	12,7	5.450,32	50,5	153	50,2
Molise	139.251	43,4	3.537,86	79,7	109	80,1
Campania	257.646	4,4	5.234,27	38,5	141	25,6
Puglia	201.569	4,9	4.341,65	22,4	44	17,1
Basilicata	313.101	53,0	8.150,40	81,6	110	84,0
Calabria	292.068	14,5	7.021,07	46,6	170	41,6
Sicilia	484.387	9,6	11.476,79	44,6	117	30,0
Sardegna	556.090	33,3	17.107,74	73,6	289	76,7
Prov. Autonoma di Bolzano	141.607	28,4	5.534,41	74,8	61	52,6
Prov. Autonoma di Trento	92.866	17,9	3.232,63	52,1	90	40,4
Totale Italia	4.880.099	8,1	136.358,75	45,4	2.767	34,2





Tav. 4.6 Densità della popolazione residente e turistica al 2008

Codice comune	Nome	Popolazione residente e turistica per Km <sup>2</sup> al 2008	Popolazione residente al 2008	Stima popolazione turistica al 2008	Rapporto % tra pop. turistica e pop. residente
12001	AGRA	568,4	412	1.316	319,4
12002	ALBIZZATE	1339,3	5.076	67	1,3
12003	ANGERA	484,4	5.648	2.868	50,8
12004	ARCISATE	829,6	9.876	212	2,1
12005	ARSAGO SEPRIO	469,9	4.779	84	1,8
12006	AZZATE	973,1	4.404	189	4,3
12007	AZZIO	436,4	788	194	24,6
12008	BARASSO	463,4	1.767	96	5,4
12009	BARDELLO	697,0	1.525	92	6,0
12010	BEDERO VALCUVIA	385,5	631	352	55,8
12011	BESANO	773,7	2.538	224	8,8
12012	BESNATE	697,3	5.319	36	0,7
12013	BESOZZO	696,1	9.037	374	4,1
12014	BIANDRONNO	443,8	3.279	413	12,6
12015	BISUSCHIO	626,5	4.201	260	6,2
12016	BODIO LOMNAGO	513,3	2.030	254	12,5
12017	BREBBIA	572,3	3.339	272	8,1
12018	BREGANO	456,7	783	272	34,7
12019	BRENTA	453,9	1.768	161	9,1
12020	BREZZO DI BEDERO	650,5	1.124	4.223	375,7
12021	BRINZIO	191,0	880	344	39,1
12022	BRISSAGO-VALTRAVAGLIA	270,3	1.234	474	38,4
12023	BRUNELLO	736,6	1.061	147	13,9
12024	BRUSIMPIANO	480,6	1.124	1.726	153,6
12025	BUGUGGIATE	1258,2	3.160	124	3,9
12026	BUSTO ARSIZIO	2713,7	81.432	711	0,9
12027	CADEGLIANO-VICONAGO	267,3	1.807	933	51,6
12028	CADREZZATE	387,6	1.738	200	11,5
12029	CAIRATE	694,2	7.787	64	0,8
12030	CANTELLO	542,4	4.610	320	6,9
12031	CARAVATE	558,0	2.630	188	7,1
12032	CARDANO AL CAMPO	1613,4	14.095	1.039	7,4
12033	CARNAGO	1026,1	6.291	91	1,4
12034	CARONNO PERTUSELLA	1770,4	15.157	68	0,4
12035	CARONNO VARESE	889,9	4.917	84	1,7
12036	CASALE LITTA	263,5	2.635	174	6,6
12037	CASALZUIGNO	285,3	1.356	724	53,4
12038	CASCIATE	1012,9	3.962	120	3,0
12039	CASORATE SEMPIONE	841,7	5.689	110	1,9
12040	CASSANO MAGNAGO	1762,9	21.340	150	0,7
12041	CASSANO VALCUVIA	228,8	658	280	42,6
12042	CASTELLANZA	2087,7	14.411	36	0,2
12043	CASTELLO CABIAGLIO	157,8	567	560	98,8
12044	CASTELSEPRIO	346,9	1.290	56	4,3
12045	CASTELVECCANA	208,0	2.041	2.316	113,5
12046	CASTIGLIONE OLONA	1118,2	7.892	36	0,5
12047	CASTRONNO	1469,8	5.356	141	2,6
12048	CAVARIA CON PREMEZZO	1707,4	5.483	32	0,6
12049	CAZZAGO BRABBIA	227,2	829	48	5,8
12050	CISLAGO	911,4	9.888	64	0,6
12051	CITTIGLIO	412,6	3.991	750	18,8
12052	CLIVIO	703,8	1.941	100	5,2
12053	COCQUIO-TREVISAGO	554,8	4.723	581	12,3
12054	COMABBIO	395,6	1.153	730	63,3
12055	COMERIO	517,0	2.640	281	10,6
12056	CREMENAGA	182,2	814	24	2,9
12057	CROSIO DELLA VALLE	406,0	601	4	0,7
12058	CUASSO AL MONTE	331,8	3.477	1.974	56,8
12059	CUGLIATE-FABIASCO	527,5	3.072	452	14,7
12060	CUNARDO	541,6	2.858	413	14,5
12061	CURIGLIA CON MONTEVIASCO	90,2	187	832	444,9
12062	CUVEGLIO	505,5	3.376	516	15,3
12063	CUVIO	370,0	1.654	540	32,6
12064	DAVERIO	771,6	3.044	58	1,9
12065	DUMENZA	158,1	1.415	1.508	106,6
12066	DUNO	330,3	155	674	434,8
12067	FAGNANO OLONA	1367,6	11.736	107	0,9

Codice comune	Nome	Popolazione residente e turistica per Km <sup>2</sup> al 2008	Popolazione residente al 2008	Stima popolazione turistica al 2008	Rapporto % tra pop. turistica e pop. residente
12068	FERNO	811,2	6.859	44	0,6
12069	FERRERA DI VARESE	541,2	690	111	16,1
12070	GALLARATE	2445,2	50.797	478	0,9
12071	GALLIATE LOMBARDO	263,8	952	24	2,5
12072	GAVIRATE	759,0	9.347	778	8,3
12073	GAZZADA SCHIANNO	1036,0	4.660	261	5,6
12074	GEMONIO	823,4	2.835	195	6,9
12075	GERENZANO	1043,4	10.090	94	0,9
12076	GERMIGNAGA	751,2	3.739	896	24,0
12077	GOLASECCA	433,1	2.579	639	24,8
12078	GORLA MAGGIORE	958,1	5.073	43	0,8
12079	GORLA MINORE	1077,9	8.285	36	0,4
12080	GORNATE-OLONA	456,3	2.145	36	1,7
12081	GRANTOLA	740,1	1.308	224	17,1
12082	INARZO	441,2	1.034	38	3,7
12083	INDUNO OLONA	875,9	10.337	568	5,5
12084	ISPRA	437,6	5.068	1.841	36,3
12085	JERAGO CON ORAGO	1265,0	5.068	30	0,6
12086	LAVENA PONTE TRESA	1653,9	5.554	1.756	31,6
12087	LAVENO-MOMBELLO	495,2	9.129	3.707	40,6
12088	LEGGIUNO	380,0	3.491	1.521	43,6
12089	LONATE CEPPINO	1035,4	4.845	104	2,1
12090	LONATE POZZOLO	425,6	12.025	368	3,1
12091	LOZZA	778,4	1.257	43	3,4
12092	LUINO	801,1	14.313	2.469	17,3
12093	LUVINATE	346,0	1.323	120	9,1
12094	MACCAGNO	310,2	2.006	3.251	162,1
12095	MALGESSO	501,8	1.307	88	6,7
12096	MALNATE	1941,3	16.414	650	4,0
12097	MARCHIROLO	775,1	3.389	882	26,0
12098	MARNATE	1428,7	6.840	32	0,5
12099	MARZIO	370,7	307	427	139,1
12100	MASCIAGO PRIMO	266,7	288	232	80,6
12101	MERCALLO	368,4	1.811	156	8,6
12102	MESENZANA	329,5	1.434	184	12,8
12103	MONTEGRINO VALTRAVAGLIA	254,4	1.394	1.216	87,2
12104	MONVALLE	731,7	1.936	1.042	53,8
12105	MORAZZONE	806,0	4.365	52	1,2
12106	MORNAGO	396,9	4.805	97	2,0
12107	OGGIONA CON SANTO STEFANO	1598,5	4.352	12	0,3
12108	OLGIATE OLONA	1669,2	11.981	204	1,7
12109	ORIGGIO	893,2	7.166	24	0,3
12110	ORINO	477,6	853	976	114,4
12111	OSMATE	217,8	711	36	5,1
12112	PINO SULLA SPONDA DEL LAGO MAG	132,4	231	710	307,4
12113	PORTO CERESIO	769,3	3.055	899	29,4
12114	PORTO VALTRAVAGLIA	383,6	2.434	3.704	152,2
12115	RANCIO VALCUVIA	255,1	967	176	18,2
12116	RANCO	421,3	1.357	1.318	97,1
12117	SALTRIO	956,2	3.080	238	7,7
12118	SAMARATE	1019,3	16.241	48	0,3
12119	SARONNO	3662,7	38.460	1.244	3,2
12120	SESTO CALENDE	531,3	10.765	1.927	17,9
12121	SOLBIATE ARNO	1437,5	4.274	53	1,2
12122	SOLBIATE OLONA	1290,5	5.581	768	13,8
12123	SOMMA LOMBARDO	612,2	17.155	1.540	9,0
12124	SUMIRAGO	547,6	6.177	120	1,9
12125	TAINO	591,2	3.715	867	23,3
12126	TERNATE	510,5	2.414	164	6,8
12127	TRADATE	842,1	17.545	298	1,7
12128	TRAVEDONA-MONATE	472,9	3.910	412	10,5
12129	TRONZANO LAGO MAGGIORE	93,0	266	761	286,1
12130	UBOLDO	962,3	10.184	16	0,2
12131	VALGANNA	266,5	1.598	1.728	108,1
12132	VARANO BORGHI	833,4	2.289	478	20,9
12133	VARESE	1566,7	81.990	4.069	5,0
12134	VEDANO OLONA	1052,4	7.293	200	2,7

Codice comune	Nome	Popolazione residente e turistica per Km <sup>2</sup> al 2008	Popolazione residente al 2008	Stima popolazione turistica al 2008	Rapporto % tra pop. turistica e pop. residente
12135	VEDDASCA	169,2	300	2.512	837,3
12136	VENEGONO INFERIORE	1117,7	6.385	64	1,0
12137	VENEGONO SUPERIORE	1093,6	7.055	491	7,0
12138	VERGIATE	443,5	8.833	752	8,5
12139	VIGGIU'	636,0	5.221	694	13,3
12140	VIZZOLA TICINO	86,2	544	138	25,4
12141	SANGIANO	718,4	1.486	116	7,8
13003	ALBAVILLA	650,5	6.156	707	11,5
13004	ALBESE CON CASSANO	499,6	4.029	38	0,9
13005	ALBIOLO	935,2	2.580	104	4,0
13006	ALSERIO	631,2	1.157	36	3,1
13007	ALZATE BRIANZA	669,8	5.023	108	2,2
13009	ANZANO DEL PARCO	560,8	1.689	156	9,2
13010	APPIANO GENTILE	623,3	7.478	569	7,6
13011	ARREGNO	313,6	687	655	95,3
13012	AROSIO	1785,8	4.808	85	1,8
13013	ASSO	658,4	3.629	624	17,2
13015	BARNI	283,5	605	1.076	177,9
13019	BELLAGIO	269,0	3.033	4.109	135,5
13021	BENE LARIO	86,4	355	134	37,7
13022	BEREGAZZO CON FIGLIARO	673,4	2.536	16	0,6
13023	BINAGO	700,4	4.674	180	3,9
13024	BIZZARONE	599,6	1.529	114	7,5
13025	BLESSAGNO	222,1	273	520	190,5
13026	BLEVIO	348,9	1.250	805	64,4
13028	BREGNANO	969,3	5.987	52	0,9
13029	BRENNA	415,0	1.945	72	3,7
13030	BRIENNO	90,8	439	384	87,5
13032	BRUNATE	1630,6	1.803	1.393	77,3
13034	BULGAROGROSSO	993,0	3.807	16	0,4
13035	CABIATE	2272,7	7.228	90	1,2
13036	CADORAGO	1047,5	7.344	72	1,0
13037	CAGLIO	511,0	443	2.894	653,3
13038	CAGNO	606,5	2.047	88	4,3
13040	CAMPIONE D'ITALIA	1035,4	2.137	555	26,0
13041	CANTU'	1688,6	38.398	743	1,9
13042	CANZO	740,1	5.165	3.109	60,2
13043	CAPIAGO INTIMIANO	1008,4	5.530	208	3,8
13044	CARATE URIO	298,8	1.233	826	67,0
13045	CARBONATE	608,3	2.867	278	9,7
13046	CARIMATE	901,5	4.202	495	11,8
13047	CARLAZZO	418,4	2.966	2.343	79,0
13048	CARUGO	1508,0	6.185	58	0,9
13050	CASASCO D'INTELVI	573,1	404	1.900	470,3
13052	CASLINO D'ERBA	331,5	1.720	604	35,1
13053	CASNATE CON BERNATE	916,3	4.850	52	1,1
13055	CASSINA RIZZARDI	1197,1	3.050	1.080	35,4
13058	CASTELMARTE	762,9	1.296	184	14,2
13059	CASTELNUOVO BOZZENTE	240,2	848	36	4,2
13060	CASTIGLIONE D'INTELVI	663,8	937	1.944	207,5
13061	CAVALLASCA	1116,8	2.893	100	3,5
13062	CAVARGNA	61,8	262	668	255,0
13063	CERANO D'INTELVI	286,0	565	1.008	178,4
13064	CERMENATE	1130,0	8.997	133	1,5
13065	CERNOBBIO	771,0	7.141	1.895	26,5
13068	CIRIMIDO	811,7	2.087	56	2,7
13070	CIVENNA	644,3	711	2.652	373,0
13071	CLAINO CON OSTENO	160,4	544	1.555	285,8
13074	COLONNO	252,3	554	884	159,6
13075	COMO	2369,3	84.085	4.385	5,2
13076	CONSIGLIO DI RUMO	146,6	1.209	1.176	97,3
13077	CORRIDO	184,7	813	356	43,8
13083	CREMIA	179,2	732	1.096	149,7
13084	CUCCIAGO	684,7	3.384	12	0,4
13085	CUSINO	81,8	249	542	217,7
13087	DIZZASCO	521,3	586	1.296	221,2
13089	DOMASO	1135,5	1.480	5.492	371,1

Codice comune	Nome	Popolazione residente e turistica per Km <sup>2</sup> al 2008	Popolazione residente al 2008	Stima popolazione turistica al 2008	Rapporto % tra pop. turistica e pop. residente
13090	DONGO	839,5	3.492	2.821	80,8
13092	DOSSO DEL LIRO	18,8	278	157	56,5
13093	DREZZO	618,1	1.173	20	1,7
13095	ERBA	980,5	16.997	779	4,6
13097	EUPILIO	502,8	2.769	504	18,2
13098	FAGGETO LARIO	136,4	1.279	1.188	92,9
13099	FALOPPIO	950,8	3.954	30	0,8
13100	FENEGRO'	575,2	3.078	28	0,9
13101	FIGINO SERENZA	1064,4	5.142	127	2,5
13102	FINO MORNASCO	1313,0	9.402	130	1,4
13106	GARZENO	49,2	897	535	59,6
13107	GERA LARIO	356,2	950	1.426	150,1
13108	GERMASINO	54,8	240	761	317,1
13109	GIRONICO	504,7	2.244	12	0,5
13110	GRANDATE	1166,6	2.920	288	9,9
13111	GRANDOLA ED UNITI	142,9	1.331	1.141	85,7
13112	GRAVEDONA	802,7	2.784	2.217	79,6
13113	GRIANTE	398,5	677	1.746	257,9
13114	GUANZATE	860,1	5.606	346	6,2
13118	INVERIGO	926,1	8.800	442	5,0
13119	LAGLIO	232,8	965	460	47,7
13120	LAINO	207,1	524	880	167,9
13121	LAMBRUGO	1277,6	2.337	116	5,0
13122	LANZO D'INTELVI	595,5	1.433	4.522	315,6
13123	LASNIGO	119,7	467	208	44,5
13125	LENNO	352,1	1.834	1.564	85,3
13126	LEZZENO	140,8	2.068	1.104	53,4
13128	LIMIDO COMASCO	790,6	3.481	61	1,8
13129	LIPOMO	2404,9	5.820	96	1,6
13130	LIVO	19,8	204	439	215,2
13131	LOCATE VARESI	750,4	4.211	164	3,9
13133	LOMAZZO	1034,7	9.129	556	6,1
13134	LONGONE AL SEGRINO	1254,3	1.757	162	9,2
13135	LUISAGO	1307,4	2.711	100	3,7
13136	LURAGO D'ERBA	1156,1	5.216	160	3,1
13137	LURAGO MARINONE	639,5	2.378	20	0,8
13138	LURATE CACCIVIO	1721,8	10.076	117	1,2
13139	MAGREGLIO	719,2	631	1.692	268,1
13143	MARIANO COMENSE	1726,4	23.404	282	1,2
13144	MASLIANICO	2605,3	3.426	39	1,1
13145	MENAGGIO	485,4	3.235	3.158	97,6
13147	MERONE	1311,4	4.150	112	2,7
13148	MEZZEGRA	515,3	1.034	723	69,9
13152	MOLTRASIO	305,8	1.726	983	57,0
13153	MONGUZZO	619,5	2.169	117	5,4
13154	MONTANO LUCINO	975,3	4.566	486	10,6
13155	MONTEMEZZO	100,9	258	664	257,4
13157	MONTORFANO	1004,0	2.713	831	30,6
13159	MOZZATE	792,3	8.023	185	2,3
13160	MUSSO	494,2	1.005	1.031	102,6
13161	NESSO	147,7	1.300	920	70,8
13163	NOVEDRATE	1043,1	2.940	12	0,4
13165	OLGIATE COMASCO	1035,2	11.139	145	1,3
13169	OLTRONA DI SAN MAMETTE	838,0	2.263	8	0,4
13170	ORSENIGO	634,1	2.735	93	3,4
13172	OSSUCCIO	231,5	972	882	90,7
13175	PARE'	850,9	1.786	52	2,9
13178	PEGLIO	50,6	213	334	156,8
13179	PELLIO INTELVI	257,6	1.020	1.605	157,4
13183	PIANELLO DEL LARIO	278,7	1.023	1.719	168,0
13184	PIGRA	292,2	281	984	350,2
13185	PLESIO	243,6	847	3.289	388,3
13186	POGNANA LARIO	409,4	835	1.208	144,7
13187	PONNA	187,5	277	848	306,1
13188	PONTE LAMBRO	1318,4	4.426	96	2,2
13189	PORLEZZA	630,2	4.532	7.265	160,3
13192	PROSERPIO	478,7	909	216	23,8



Codice comune	Nome	Popolazione residente e turistica per Km <sup>2</sup> al 2008	Popolazione residente al 2008	Stima popolazione turistica al 2008	Rapporto % tra pop. turistica e pop. residente
13193	PUSIANO	462,2	1.302	191	14,7
13194	RAMPONIO VERNA	323,1	415	1.165	280,7
13195	REZZAGO	222,9	303	555	183,2
13197	RODERO	479,1	1.189	4	0,3
13199	RONAGO	837,1	1.734	24	1,4
13201	ROVELLASCA	2127,2	7.336	24	0,3
13202	ROVELLO PORRO	1061,9	5.957	32	0,5
13203	SALA COMACINA	211,5	583	538	92,3
13204	SAN BARTOLOMEO VAL CAVARGNA	161,2	1.070	726	67,9
13205	SAN FEDELE INTELVI	432,5	1.757	2.983	169,8
13206	SAN FERMO DELLA BATTAGLIA	1426,8	4.434	32	0,7
13207	SAN NAZZARO VAL CAVARGNA	76,9	360	660	183,3
13208	SANT'ABBONDIO	286,1	759	1.252	165,0
13210	SANTA MARIA REZZONICO	209,9	1.053	1.365	129,6
13211	SCHIGNANO	237,7	913	1.519	166,4
13212	SENNA COMASCO	1169,7	3.181	24	0,8
13215	SOLBIATE	619,6	2.549	16	0,6
13216	SORICO	198,6	1.220	3.414	279,8
13217	SORMANO	365,9	683	3.349	490,3
13218	STAZZONA	110,6	652	173	26,5
13222	TAVERNERIO	486,1	5.703	115	2,0
13223	TORNO	294,9	1.239	1.058	85,4
13225	TREMEZZO	413,0	1.294	2.167	167,5
13226	TREZZONE	125,3	235	266	113,2
13227	TURATE	905,1	8.866	294	3,3
13228	UGGIATE-TREVANO	741,5	4.267	56	1,3
13229	VALBRONA	353,1	2.692	2.223	82,6
13232	VALMOREA	906,0	2.700	181	6,7
13233	VAL REZZO	62,1	186	223	119,9
13234	VALSOLDA	150,6	1.630	3.140	192,6
13236	VELESO	219,9	275	1.027	373,5
13238	VENIANO	891,2	2.778	56	2,0
13239	VERCANA	131,9	753	1.172	155,6
13242	VERTEMATE CON MINOPRIO	691,7	3.967	24	0,6
13245	VILLA GUARDIA	1002,1	7.438	318	4,3
13246	ZELBIO	137,5	213	429	201,4
14001	ALBAREDO PER SAN MARCO	40,2	360	372	103,3
14002	ALBOSAGGIA	138,5	3.158	1.587	50,3
14003	ANDALO VALTELLINO	89,1	551	44	8,0
14004	APRICA	768,3	1.635	14.108	862,9
14005	ARDENNO	272,6	3.298	1.358	41,2
14006	BEMA	11,4	139	86	61,9
14007	BERBENNO DI VALTELLINA	194,8	4.363	2.592	59,4
14008	BIANZONE	99,1	1.278	432	33,8
14009	BORMIO	398,6	4.079	12.588	308,6
14010	BUGLIO IN MONTE	107,0	2.080	898	43,2
14011	CAIOLO	38,7	1.012	279	27,6
14012	CAMPODOLCINO	206,1	1.059	8.899	840,3
14013	CASPOGGIO	1134,5	1.543	6.194	401,4
14014	CASTELLO DELL'ACQUA	98,4	676	692	102,4
14015	CASTIONE ANDEVENNO	123,9	1.547	578	37,4
14016	CEDRASCO	50,0	454	284	62,6
14017	CERCINO	231,2	756	680	89,9
14018	CHIAVENNA	805,0	7.279	1.648	22,6
14019	CHIESA IN VALMALENCO	122,9	2.697	11.426	423,7
14020	CHIURO	57,9	2.516	479	19,0
14021	CINO	135,3	370	327	88,4
14022	CIVO	165,5	1.090	3.083	282,8
14023	COLORINA	106,1	1.481	424	28,6
14024	COSIO VALTELLINO	297,8	5.389	1.737	32,2
14025	DAZIO	479,1	421	1.366	324,5
14026	DELEBIO	180,0	3.123	929	29,7
14027	DUBINO	323,3	3.437	782	22,8
14028	FAEDO VALTELLINO	193,5	541	380	70,2
14029	FORCOLA	98,0	855	677	79,2
14030	FUSINE	25,8	645	324	50,2
14031	GEROLA ALTA	77,0	218	2.711	1.243,6

Codice comune	Nome	Popolazione residente e turistica per Km <sup>2</sup> al 2008	Popolazione residente al 2008	Stima popolazione turistica al 2008	Rapporto % tra pop. turistica e pop. residente
14032	GORDONA	40,6	1.812	177	9,8
14033	GROSIO	48,9	4.756	1.444	30,4
14034	GROSOTTO	53,9	1.640	1.221	74,5
14035	MADESIMO	159,8	565	13.072	2.313,6
14036	LANZADA	44,1	1.419	3.697	260,5
14037	LIVIGNO	88,0	5.794	12.755	220,1
14038	LOVERO	87,2	666	500	75,1
14039	MANTELLIO	257,2	728	221	30,4
14040	MAZZO DI VALTELLINA	137,1	1.075	1.040	96,7
14041	MELLO	151,6	1.004	780	77,7
14042	MENAROLA	20,2	42	256	609,5
14043	MESE	493,8	1.695	364	21,5
14044	MONTAGNA IN VALTELLINA	90,5	3.013	1.386	46,0
14045	MORBEGNO	903,4	11.932	1.972	16,5
14046	NOVATE MEZZOLA	28,5	1.845	997	54,0
14047	PEDESINA	89,8	33	528	1.600,0
14048	PIANTEDO	230,9	1.274	282	22,1
14049	PIATEDA	61,1	2.328	2.012	86,4
14050	PIURO	42,2	1.992	1.615	81,1
14051	POGGIRIDENTI	1011,6	1.867	1.097	58,8
14052	PONTE IN VALTELLINA	68,4	2.297	2.452	106,7
14053	POSTALESIO	103,8	664	436	65,7
14054	PRATA CAMPORACCIO	118,5	2.838	469	16,5
14055	RASURA	142,3	295	492	166,8
14056	ROGOLO	57,8	559	192	34,3
14057	SAMOLACO	72,3	2.941	329	11,2
14058	SAN GIACOMO FILIPPO	41,3	449	2.104	468,6
14059	SERNIO	70,7	477	200	41,9
14060	SONDALO	57,7	4.314	1.227	28,4
14061	SONDRIO	1156,7	22.309	1.323	5,9
14062	SPRIANA	48,7	95	304	320,0
14063	TALAMONA	249,8	4.676	629	13,5
14064	TARTANO	41,4	207	1.755	847,8
14065	TEGLIO	97,3	4.801	6.414	133,6
14066	TIRANO	355,2	9.168	2.365	25,8
14067	TORRE DI SANTA MARIA	45,4	866	1.199	138,5
14068	TOVO DI SANT'AGATA	93,6	608	423	69,6
14069	TRAONA	463,7	2.457	432	17,6
14070	TRESIVIO	235,3	2.008	1.528	76,1
14071	VALDIDENTRO	57,1	4.030	9.933	246,5
14072	VALDISOTTO	94,8	3.439	4.942	143,7
14073	VALFURVA	37,6	2.730	5.369	196,7
14074	VAL MASINO	34,3	945	3.017	319,3
14075	VERCEIA	135,9	1.103	415	37,6
14076	VERVIO	73,2	223	696	312,1
14077	VILLA DI CHIAVENNA	64,6	1.076	1.039	96,6
14078	VILLA DI TIRANO	198,7	2.979	1.909	64,1
15002	ABBIATEGRASSO	666,3	31.146	238	0,8
15003	AGRATE BRIANZA	1352,7	14.797	461	3,1
15004	AICURZIO	836,2	2.080	44	2,1
15005	ALBAIRATE	309,1	4.616	8	0,2
15006	ALBIATE	2147,9	6.117	112	1,8
15007	ARCONATE	760,1	6.307	32	0,5
15008	ARCORE	1931,3	17.540	286	1,6
15009	ARESE	3008,3	19.543	101	0,5
15010	ARLUNO	916,1	11.262	52	0,5
15011	ASSAGO	1157,7	8.094	1.330	16,4
15012	BAREGGIO	1518,9	16.993	155	0,9
15013	BARLASSINA	2379,3	6.745	36	0,5
15014	BASIANO	813,0	3.585	171	4,8
15015	BASIGLIO	993,4	8.177	257	3,1
15016	BELLINZAGO LOMBARDO	856,4	3.859	12	0,3
15017	BELLUSCO	1100,9	7.059	64	0,9
15018	BERNAREGGIO	1696,4	9.894	64	0,6
15019	BERNATE TICINO	264,3	3.072	131	4,3
15021	BESANA IN BRIANZA	986,9	15.251	313	2,1
15022	BESATE	167,4	2.032	84	4,1

Codice comune	Nome	Popolazione residente e turistica per Km <sup>2</sup> al 2008	Popolazione residente al 2008	Stima popolazione turistica al 2008	Rapporto % tra pop. turistica e pop. residente
15023	BIASSONO	2428,7	11.697	82	0,7
15024	BINASCO	1988,2	7.281	453	6,2
15026	BOFFALORA SOPRA TICINO	582,2	4.308	70	1,6
15027	BOLLATE	3064,2	48.434	317	0,7
15030	BOVISIO-MASCIAGO	3345,4	16.445	48	0,3
15032	BRESSO	7820,4	26.331	102	0,4
15033	BRIOSCO	903,6	5.819	145	2,5
15034	BRUGHERIO	3220,1	33.124	236	0,7
15035	BUBBIANO	706,9	2.138	4	0,2
15036	BUCCINASCO	2219,2	26.591	84	0,3
15037	BURAGO DI MOLGORA	1302,6	4.286	156	3,6
15038	BUSCATE	614,6	4.741	90	1,9
15039	BUSNAGO	1031,8	5.998	79	1,3
15040	BUSSERO	1851,6	8.482	17	0,2
15041	BUSTO GAROLFO	1035,0	13.239	50	0,4
15042	CALVIGNASCO	597,9	1.116	8	0,7
15044	CAMBIAGO	901,2	6.256	314	5,0
15045	CAMPARADA	1157,7	2.091	16	0,8
15046	CANEGRATE	2304,2	12.184	28	0,2
15047	CAPONAGO	1066,7	5.181	174	3,4
15048	CARATE BRIANZA	1818,1	17.847	243	1,4
15049	CARNATE	2146,4	7.337	111	1,5
15050	CARPIANO	219,3	3.600	177	4,9
15051	CARUGATE	2660,6	14.221	93	0,7
15055	CASARILE	536,0	3.752	166	4,4
15058	CASOREZZO	804,5	5.274	60	1,1
15059	CASSANO D'ADDA	1012,1	18.603	141	0,8
15060	CASSINA DE'PECCHI	1721,2	13.029	52	0,4
15061	CASSINETTA DI LUGAGNANO	573,5	1.868	36	1,9
15062	CASTANO PRIMO	571,7	10.784	112	1,0
15068	CAVENAGO DI BRIANZA	1553,5	6.676	206	3,1
15069	CERIANO LAGHETTO	887,6	6.259	16	0,3
15070	CERNUSCO SUL NAVIGLIO	2250,9	30.218	101	0,3
15071	CERRO AL LAMBRO	477,2	4.844	0	0,0
15072	CERRO MAGGIORE	1462,1	14.531	426	2,9
15074	CESANO BOSCONI	5977,4	23.615	175	0,7
15075	CESANO MADERNO	3232,3	36.579	560	1,5
15076	CESATE	2368,7	13.406	48	0,4
15077	CINISELLO BALSAMO	5848,0	73.216	1.112	1,5
15078	CISLIANO	253,3	3.703	28	0,8
15080	COGLIATE	1175,7	8.154	17	0,2
15081	COLOGNO MONZESE	5533,4	47.567	352	0,7
15082	COLTURANO	475,3	1.985	35	1,8
15084	CONCOREZZO	1822,6	15.037	455	3,0
15085	CORBETTA	890,0	16.527	187	1,1
15086	CORMANO	4436,0	19.722	18	0,1
15087	CORNAREDO	1914,8	20.466	520	2,5
15088	CORNATE D'ADDA	742,7	9.978	152	1,5
15092	CORREZZANA	991,7	2.471	28	1,1
15093	CORSICO	6262,2	33.554	262	0,8
15096	CUGGIONO	550,1	8.091	40	0,5
15097	CUSAGO	321,1	3.395	298	8,8
15098	CUSANO MILANINO	6302,6	19.474	64	0,3
15099	DAIRAGO	979,0	5.484	8	0,1
15100	DESIO	2726,0	39.831	405	1,0
15101	DRESANO	844,6	2.857	99	3,5
15103	GAGGIANO	337,2	8.921	85	1,0
15105	GARBAGNATE MILANESE	3070,9	27.048	191	0,7
15106	GESSATE	1086,5	8.321	110	1,3
15107	GIUSSANO	2354,9	23.964	244	1,0
15108	GORGONZOLA	1813,1	19.206	176	0,9
15110	GREZZAGO	1096,4	2.702	28	1,0
15112	GUDO VISCONTI	288,0	1.722	0	0,0
15113	INVERUNO	712,5	8.582	82	1,0
15114	INZAGO	830,7	10.000	76	0,8
15115	LACCHIARELLA	339,2	8.143	48	0,6
15116	LAINATE	1955,3	25.027	255	1,0

Codice comune	Nome	Popolazione residente e turistica per Km <sup>2</sup> al 2008	Popolazione residente al 2008	Stima popolazione turistica al 2008	Rapporto % tra pop. turistica e pop. residente
15117	LAZZATE	1412,5	7.468	4	0,1
15118	LEGNANO	3327,4	57.852	1.109	1,9
15119	LENTATE SUL SEVESO	1111,9	15.327	229	1,5
15120	LESMO	1507,1	7.679	22	0,3
15121	LIMBIATE	2790,9	34.415	192	0,6
15122	LISCATE	430,5	3.927	98	2,5
15123	LISSONE	4449,8	40.787	641	1,6
15125	LOCATE DI TRIULZI	761,0	9.350	41	0,4
15129	MACHERIO	2198,1	7.038	40	0,6
15130	MAGENTA	1091,5	23.492	325	1,4
15131	MAGNAGO	785,9	8.885	4	0,0
15134	MARCALLO CON CASONE	729,1	5.883	8	0,1
15136	MASATE	731,0	3.180	0	0,0
15138	MEDA	2775,8	23.003	119	0,5
15139	MEDIGLIA	554,3	12.036	80	0,7
15140	MELEGNANO	3453,8	16.859	168	1,0
15142	MELZO	1936,6	18.400	327	1,8
15144	MESERO	668,2	3.777	25	0,7
15145	MEZZAGO	967,9	4.023	52	1,3
15146	MILANO	7447,6	1.295.705	63.028	4,9
15147	MISINTO	951,8	4.872	20	0,4
15149	MONZA	3741,1	121.280	1.952	1,6
15150	MORIMONDO	48,6	1.199	77	6,4
15151	MOTTA VISCONTI	773,6	7.483	152	2,0
15152	MUGGIO'	4281,2	23.287	131	0,6
15154	NERVIANO	1299,9	17.388	134	0,8
15155	NOSATE	138,6	689	0	0,0
15156	NOVA MILANESE	4002,4	23.114	140	0,6
15157	NOVATE MILANESE	3682,6	20.082	62	0,3
15158	NOVIGLIO	276,6	4.278	32	0,7
15159	OPERA	1862,3	13.745	390	2,8
15161	ORNAGO	796,6	4.420	200	4,5
15164	OSSONA	724,7	4.067	303	7,5
15165	OZZERO	135,7	1.432	63	4,4
15166	PADERNO DUGNANO	3394,1	47.349	575	1,2
15167	PANTIGLIATE	1016,1	5.802	20	0,3
15168	PARABIAGO	1903,0	26.168	778	3,0
15169	PAULLO	1222,7	10.824	58	0,5
15170	PERO	2382,8	10.533	1.381	13,1
15171	PESCHIERA BORROMEO	991,2	22.297	987	4,4
15172	PESSANO CON BORNAGO	1372,9	9.094	8	0,1
15173	PIEVE EMANUELE	1425,2	15.215	3.427	22,5
15175	PIOLTELLO	2685,1	34.894	308	0,9
15176	POGLIANO MILANESE	1762,0	8.209	37	0,5
15177	POZZO D'ADDA	1210,5	5.080	16	0,3
15178	POZZUOLO MARTESANA	639,7	7.907	12	0,2
15179	PREGNANA MILANESE	1361,8	6.481	192	3,0
15180	RENATE	1445,4	4.089	16	0,4
15181	RESCALDINA	1687,4	13.789	48	0,3
15182	RHO	2287,9	50.298	745	1,5
15183	ROBECCHETTO CON INDUNO	354,0	4.890	48	1,0
15184	ROBECCO SUL NAVIGLIO	336,2	6.775	64	0,9
15185	RODANO	343,3	4.390	28	0,6
15186	RONCELLO	1115,3	3.490	12	0,3
15187	RONCO BRIANTINO	1124,3	3.360	24	0,7
15188	ROSATE	291,1	5.280	161	3,0
15189	ROZZANO	3380,6	40.502	843	2,1
15191	SAN COLOMBANO AL LAMBRO	487,9	7.490	507	6,8
15192	SAN DONATO MILANESE	2656,7	32.594	1.545	4,7
15194	SAN GIORGIO SU LEGNANO	2862,7	6.646	24	0,4
15195	SAN GIULIANO MILANESE	1175,6	35.917	184	0,5
15200	SANTO STEFANO TICINO	880,3	4.403	16	0,4
15201	SAN VITTORE OLONA	2478,7	8.181	321	3,9
15202	SAN ZENONE AL LAMBRO	583,1	4.075	170	4,2
15204	SEDRIANO	1433,2	11.173	92	0,8
15205	SEGRATE	2014,7	33.819	1.317	3,9
15206	SENAGO	2451,9	21.008	152	0,7

Codice comune	Nome	Popolazione residente e turistica per Km <sup>2</sup> al 2008	Popolazione residente al 2008	Stima popolazione turistica al 2008	Rapporto % tra pop. turistica e pop. residente
15208	SEREGNO	3290,2	42.444	362	0,9
15209	SESTO SAN GIOVANNI	7049,2	81.033	1.725	2,1
15210	SETTALA	422,4	7.262	130	1,8
15211	SETTIMO MILANESE	1767,5	18.932	86	0,5
15212	SEVESO	2998,2	21.870	167	0,8
15213	SOLARO	2074,1	13.852	24	0,2
15216	SOVICO	2453,9	7.958	17	0,2
15217	SULBIATE	746,7	3.851	84	2,2
15219	TREZZANO ROSA	1411,1	4.621	219	4,7
15220	TREZZANO SUL NAVIGLIO	1854,6	19.137	800	4,2
15221	TREZZO SULL'ADDA	985,4	12.378	264	2,1
15222	TRIBIANO	443,1	3.071	22	0,7
15223	TRIUGGIO	1001,7	8.228	156	1,9
15224	TRUCCAZZANO	261,3	5.752	36	0,6
15226	TURBIGO	891,9	7.407	165	2,2
15227	USMATE VELATE	1000,6	9.764	202	2,1
15229	VANZAGO	1393,3	8.496	73	0,9
15230	VAPRIO D'ADDA	1084,7	7.505	142	1,9
15231	VAREDO	2684,3	12.763	229	1,8
15232	VEDANO AL LAMBRO	3949,5	7.776	44	0,6
15233	VEDUGGIO CON COLZANO	1292,6	4.448	63	1,4
15234	VERANO BRIANZA	2638,6	9.199	36	0,4
15235	VERMEZZO	648,6	3.839	124	3,2
15236	VERNATE	216,0	3.120	42	1,3
15237	VIGNATE	1020,4	8.715	40	0,5
15239	VILLASANTA	2786,1	13.537	87	0,6
15241	VIMERCATE	1271,3	25.601	753	2,9
15242	VIMODRONE	3336,8	15.783	167	1,1
15243	VITTUONE	1521,6	8.959	110	1,2
15244	VIZZOLO PREDABISSI	698,1	3.939	12	0,3
15246	ZELO SURREGONE	258,1	1.142	4	0,4
15247	ZIBIDO SAN GIACOMO	269,0	6.590	18	0,3
15248	VILLA CORTESE	1727,3	6.189	12	0,2
15249	VANZAGHELLO	951,4	5.238	4	0,1
16001	ADRARA SAN MARTINO	207,7	2.135	468	21,9
16002	ADRARA SAN ROCCO	144,4	877	436	49,7
16003	ALBANO SANT'ALESSANDRO	1484,1	7.828	8	0,1
16004	ALBINO	638,4	18.026	1.969	10,9
16005	ALME'	2944,4	5.731	40	0,7
16006	ALMENNO SAN BARTOLOMEO	656,1	5.841	996	17,1
16007	ALMENNO SAN SALVATORE	1283,6	5.831	266	4,6
16008	ALZANO LOMBARDO	1068,1	13.403	942	7,0
16009	AMBIVERE	736,4	2.352	34	1,4
16010	ANTEGNATE	333,3	3.052	148	4,8
16011	ARCENE	1109,0	4.667	24	0,5
16012	ARDESIO	110,9	3.671	2.290	62,4
16013	ARZAGO D'ADDA	315,2	2.801	118	4,2
16014	AVERARA	138,3	200	1.260	630,0
16015	AVIATICO	465,0	517	3.403	658,2
16016	AZZANO SAN PAOLO	1815,4	7.589	54	0,7
16017	AZZONE	47,0	443	348	78,6
16018	BAGNATICA	688,8	4.069	236	5,8
16019	BARBATA	88,7	713	0	0,0
16020	BARIANO	619,3	4.321	39	0,9
16021	BARZANA	910,2	1.715	160	9,3
16022	BEDULITA	312,8	728	564	77,5
16023	BERBENNO	681,9	2.477	1.819	73,4
16024	BERGAMO	3041,8	116.677	3.780	3,2
16025	BERZO SAN FERMO	233,9	1.278	76	5,9
16026	BIANZANO	189,4	573	683	119,2
16027	BLELLO	111,0	90	152	168,9
16028	BOLGARE	641,2	5.382	4	0,1
16029	BOLTIERE	1408,6	5.580	125	2,2
16030	BONATE SOPRA	1408,1	8.297	67	0,8
16031	BONATE SOTTO	1048,2	6.516	56	0,9
16032	BORGO DI TERZO	636,0	1.123	60	5,3
16033	BOSSICO	254,4	981	823	83,9

Codice comune	Nome	Popolazione residente e turistica per Km <sup>2</sup> al 2008	Popolazione residente al 2008	Stima popolazione turistica al 2008	Rapporto % tra pop. turistica e pop. residente
16034	BOTTANUCO	915,0	5.174	60	1,2
16035	BRACCA	224,6	749	493	65,8
16036	BRANZI	140,3	741	2.807	378,8
16037	BREMBATE	1529,2	8.038	296	3,7
16038	BREMBATE DI SOPRA	1797,5	7.737	64	0,8
16039	BREMBILLA	233,8	4.186	702	16,8
16040	BRIGNANO GERA D'ADDA	481,0	5.670	20	0,4
16041	BRUMANO	157,0	94	1.184	1.259,6
16042	BRUSAPORTO	1049,9	5.142	118	2,3
16043	CALCINATE	393,0	5.699	86	1,5
16044	CALCIO	341,5	5.256	122	2,3
16046	CALUSCO D'ADDA	1026,9	8.299	163	2,0
16047	CALVENZANO	602,3	3.877	8	0,2
16048	CAMERATA CORNELLO	107,6	639	712	111,4
16049	CANONICA D'ADDA	1367,2	4.314	20	0,5
16050	CAPIZZONE	394,1	1.301	508	39,0
16051	CAPRIATE SAN GERVASIO	1296,2	7.472	85	1,1
16052	CAPRINO BERGAMASCO	380,5	3.115	157	5,0
16053	CARAVAGGIO	489,0	15.944	100	0,6
16055	CAROBIO DEGLI ANGELI	682,6	4.481	72	1,6
16056	CARONA	91,3	358	3.678	1.027,4
16057	CARVICO	1076,7	4.597	119	2,6
16058	CASAZZA	626,8	3.965	460	11,6
16059	CASIRATE D'ADDA	379,8	3.830	40	1,0
16060	CASNIGO	280,1	3.324	452	13,6
16061	CASSIGLIO	32,5	124	332	267,7
16062	CASTELLI CALEPIO	997,9	9.776	113	1,2
16063	CASTEL ROZZONE	1762,4	2.884	24	0,8
16064	CASTIONE DELLA PRESOLANA	677,3	3.465	25.360	731,9
16065	CASTRO	481,6	1.430	270	18,9
16066	CAVERNAGO	308,0	2.242	56	2,5
16067	CAZZANO SANT'ANDREA	772,1	1.551	24	1,5
16068	CENATE SOPRA	384,4	2.500	164	6,6
16069	CENATE SOTTO	760,1	3.332	96	2,9
16070	CENE	537,8	4.169	440	10,6
16071	CERETE	207,5	1.632	1.260	77,2
16072	CHIGNOLO D'ISOLA	583,4	3.074	12	0,4
16073	CHIUDUNO	853,5	5.635	24	0,4
16074	CISANO BERGAMASCO	862,3	6.253	249	4,0
16075	CISERANO	1076,7	5.587	12	0,2
16076	CIVIDATE AL PIANO	550,4	5.208	48	0,9
16077	CLUSONE	609,3	8.794	7.023	79,9
16078	COLERE	146,4	1.141	1.607	140,8
16079	COLOGNO AL SERIO	604,9	10.505	99	0,9
16080	COLZATE	298,5	1.673	324	19,4
16081	COMUN NUOVO	610,4	3.870	12	0,3
16082	CORNA IMAGNA	310,6	974	436	44,8
16083	CORTENOVA	278,6	1.898	83	4,4
16084	COSTA DI MEZZATE	638,8	3.226	32	1,0
16085	COSTA VALLE IMAGNA	656,3	620	2.176	351,0
16086	COSTA VOLPINO	561,5	9.226	1.207	13,1
16087	COVO	315,2	3.976	40	1,0
16088	CREVARO	1005,6	3.278	141	4,3
16089	CURNO	1687,7	7.716	81	1,0
16090	CUSIO	167,5	271	1.293	477,1
16091	DALMINE	2008,9	22.980	323	1,4
16092	DOSSENA	116,9	980	1.311	133,8
16093	ENDINE GAIANO	207,4	3.518	812	23,1
16094	ENTRATICO	446,6	1.840	0	0,0
16096	FARA GERA D'ADDA	743,5	7.846	50	0,6
16097	FARA OLIVANA CON SOLA	270,8	1.298	37	2,9
16098	FILAGO	594,9	3.173	4	0,1
16099	FINO DEL MONTE	789,7	1.151	2.292	199,1
16100	FIORANO AL SERIO	2866,4	3.097	56	1,8
16101	FONTANELLA	232,7	4.145	28	0,7
16102	FONTENO	138,8	720	816	113,3
16103	FOPPOLO	374,3	208	5.875	2.824,5

Codice comune	Nome	Popolazione residente e turistica per Km <sup>2</sup> al 2008	Popolazione residente al 2008	Stima popolazione turistica al 2008	Rapporto % tra pop. turistica e pop. residente
16104	FORESTO SPARSO	420,1	3.097	150	4,8
16105	FORNOVO SAN GIOVANNI	461,7	3.165	44	1,4
16106	FUIPIANO VALLE IMAGNA	515,8	229	1.953	852,8
16107	GANDELLINO	141,7	1.066	2.536	237,9
16108	GANDINO	247,7	5.720	1.498	26,2
16109	GANDOSSO	576,5	1.487	306	20,6
16110	GAVERINA TERME	325,1	929	755	81,3
16111	GAZZANIGA	403,2	5.109	798	15,6
16112	GEROSA	98,0	374	610	163,1
16113	GHISALBA	566,5	5.732	52	0,9
16114	GORLAGO	912,4	4.995	78	1,6
16115	GORLE	2623,7	6.295	28	0,4
16116	GORNO	274,7	1.687	1.024	60,7
16117	GRASSOBBIO	755,6	6.200	34	0,5
16118	GROMO	277,2	1.245	4.313	346,4
16119	GRONE	243,8	895	1.014	113,3
16120	GRUMELLO DEL MONTE	751,9	7.195	189	2,6
16121	ISOLA DI FONDRÀ	211,1	193	2.604	1.349,2
16122	ISSO	138,8	676	4	0,6
16123	LALLIO	1942,5	4.037	120	3,0
16124	LEFFE	810,8	4.749	732	15,4
16125	LENNA	147,4	658	1.240	188,4
16126	LEVATE	709,0	3.753	12	0,3
16127	LOCATELLO	601,3	827	1.428	172,7
16128	LOVERE	918,9	5.500	1.263	23,0
16129	LURANO	620,6	2.441	29	1,2
16130	LUZZANA	276,0	837	96	11,5
16131	MADONE	1335,9	3.953	28	0,7
16132	MAPELLO	764,7	6.190	310	5,0
16133	MARTINENGO	462,6	9.900	144	1,5
16134	MEZZOLDO	96,4	199	1.615	811,6
16135	MISANO DI GERA D'ADDA	518,0	3.022	143	4,7
16136	MOIO DE'CALVI	170,1	207	844	407,7
16137	MONASTEROLO DEL CASTELLO	195,6	1.099	560	51,0
16139	MONTELLO	1759,2	3.057	4	0,1
16140	MORENGO	255,6	2.608	20	0,8
16141	MORNICO AL SERIO	402,3	2.792	20	0,7
16142	MOZZANICA	491,2	4.547	36	0,8
16143	MOZZO	2165,2	7.380	328	4,4
16144	NEMBRO	789,9	11.550	472	4,1
16145	OLMO AL BREMBO	175,6	518	850	164,1
16146	OLTRE IL COLLE	276,6	1.061	7.905	745,1
16147	OLTRESSENDA ALTA	72,9	195	1.064	545,6
16148	ONETA	129,5	688	1.676	243,6
16149	ONORE	424,3	798	4.120	516,3
16150	ORIO AL SERIO	637,0	1.674	256	15,3
16151	ORNICA	63,3	182	724	397,8
16152	OSIO SOPRA	1003,6	5.034	14	0,3
16153	OSIO SOTTO	1585,4	11.516	295	2,6
16154	PAGAZZANO	414,1	2.087	0	0,0
16155	PALADINA	1927,9	3.919	14	0,4
16156	PALAZZAGO	309,0	4.034	286	7,1
16157	PALOSCO	550,6	5.698	56	1,0
16158	PARRE	213,8	2.847	1.959	68,8
16159	PARZANICA	63,7	367	320	87,2
16160	PEDRENGO	1570,1	5.566	8	0,1
16161	PEIA	485,3	1.831	280	15,3
16162	PIANICO	587,0	1.470	68	4,6
16163	PIARIO	1088,5	1.071	540	50,4
16164	PIAZZA BREMBANA	564,1	1.249	2.440	195,4
16165	PIAZZATORRE	301,8	452	6.661	1.473,7
16166	PIAZZOLO	178,0	88	658	747,7
16167	POGNANO	485,2	1.534	4	0,3
16168	PONTE NOSSA	427,8	1.927	456	23,7
16169	PONTERANICA	823,2	6.785	105	1,5
16170	PONTE SAN PIETRO	2462,5	11.193	110	1,0
16171	PONTIDA	338,5	3.230	202	6,3

Codice comune	Nome	Popolazione residente e turistica per Km <sup>2</sup> al 2008	Popolazione residente al 2008	Stima popolazione turistica al 2008	Rapporto % tra pop. turistica e pop. residente
16172	PONTIROLO NUOVO	457,1	4.910	40	0,8
16173	PRADALUNGA	555,1	4.529	128	2,8
16174	PREDORE	280,6	1.902	1.356	71,3
16175	PREMOLO	114,2	1.143	948	82,9
16176	PRESEZZO	2345,1	4.866	129	2,7
16177	PUMENENGO	168,4	1.665	36	2,2
16178	RANICA	1469,2	6.044	68	1,1
16179	RANZANICO	507,8	1.279	2.296	179,5
16180	RIVA DI SOLTO	303,6	845	1.763	208,6
16182	ROGNO	281,5	3.897	491	12,6
16183	ROMANO DI LOMBARDIA	1030,5	18.267	313	1,7
16184	RONCOBELLO	170,7	445	3.907	878,0
16185	RONCOLA	575,0	757	2.158	285,1
16186	ROTA D'IMAGNA	757,7	904	3.642	402,9
16187	ROVETTA	373,6	3.844	5.107	132,9
16188	SAN GIOVANNI BIANCO	222,9	5.147	1.864	36,2
16189	SAN PAOLO D'ARGON	1080,3	5.307	170	3,2
16190	SAN PELLEGRINO TERME	276,8	4.945	1.375	27,8
16191	SANTA BRIGIDA	177,1	603	1.914	317,4
16192	SANT'OMOBONO IMAGNA	599,0	3.486	2.983	85,6
16193	SARNICO	1119,1	6.408	799	12,5
16194	SCANZOROSCIATE	906,0	9.564	203	2,1
16195	SCHILPARIO	76,6	1.269	3.626	285,7
16196	SEDRINA	442,3	2.537	108	4,3
16197	SELVINO	1029,2	1.998	4.620	231,2
16198	SERIATE	1901,9	23.419	183	0,8
16199	SERINA	436,9	2.197	9.836	447,7
16200	SOLTO COLLINA	207,4	1.653	838	50,7
16201	SONGAVAZZO	248,6	701	2.456	350,4
16202	SORISOLE	741,4	8.977	157	1,7
16203	SOTTO IL MONTE GIOVANNI XXIII	815,4	4.019	156	3,9
16204	SOVERE	346,1	5.489	668	12,2
16205	SPINONE AL LAGO	987,9	1.010	946	93,7
16206	SPIRANO	584,5	5.509	20	0,4
16207	STEZZANO	1392,1	12.496	381	3,0
16208	STROZZA	320,0	1.056	176	16,7
16209	SUISIO	841,3	3.841	12	0,3
16210	TALEGGIO	101,5	618	4.099	663,3
16211	TAVERNOLA BERGAMASCA	210,3	2.192	407	18,6
16212	TELGATE	604,1	4.857	48	1,0
16213	TERNO D'ISOLA	1805,3	7.187	16	0,2
16214	TORRE BOLDONE	2404,4	8.267	4	0,0
16216	TORRE DE'ROVERI	848,9	2.264	28	1,2
16217	TORRE PALLAVICINA	111,3	1.130	16	1,4
16218	TRESCORE BALNEARIO	751,2	9.398	601	6,4
16219	TREVIGLIO	912,0	28.430	335	1,2
16220	TREVIOLIO	1214,6	10.102	137	1,4
16221	UBIALE CLANEZZO	212,4	1.395	166	11,9
16222	URGNANO	670,2	9.257	106	1,1
16223	VALBONDIONE	82,6	1.123	6.744	600,5
16224	VALBREMBO	983,1	3.571	27	0,8
16225	VALGOGLIO	56,6	601	1.198	199,3
16226	VALLEVE	123,6	137	1.712	1.249,6
16227	VALNEGRA	505,7	217	840	387,1
16228	VALSECCA	242,1	418	848	202,9
16229	VALTORTA	44,5	313	1.047	334,5
16230	VEDESETA	73,2	219	1.228	560,7
16232	VERDELLINO	2035,2	7.609	84	1,1
16233	VERDELLO	1090,9	7.736	64	0,8
16234	VERTOVA	315,6	4.809	174	3,6
16235	VIADANICA	225,0	1.112	112	10,1
16236	VIGANO SAN MARTINO	360,8	1.213	104	8,6
16237	VIGOLO	119,0	606	848	139,9
16238	VILLA D'ADDA	819,0	4.618	304	6,6
16239	VILLA D'ALME'	1106,5	6.858	179	2,6
16240	VILLA DI SERIO	1438,6	6.496	64	1,0
16241	VILLA D'OGNA	492,9	1.969	584	29,7



Codice comune	Nome	Popolazione residente e turistica per Km <sup>2</sup> al 2008	Popolazione residente al 2008	Stima popolazione turistica al 2008	Rapporto % tra pop. turistica e pop. residente
16242	VILLONGO	1290,1	7.505	145	1,9
16243	VILMINORE DI SCALVE	100,6	1.540	2.579	167,5
16244	ZANDOBBIO	431,9	2.662	128	4,8
16245	ZANICA	530,3	7.758	16	0,2
16246	ZOGNO	364,0	9.133	3.556	38,9
16247	COSTA DI SERINA	513,0	985	5.232	531,2
16248	ALGUA	334,0	714	2.005	280,8
16249	CORNALBA	282,7	297	2.360	794,6
16250	MEDOLAGO	655,9	2.317	149	6,4
16251	SOLZA	1637,4	1.950	64	3,3
17001	ACQUAFREDDA	170,7	1.582	4	0,3
17002	ADRO	503,6	7.073	114	1,6
17003	AGNOSINE	152,8	1.833	252	13,7
17004	ALFIANELLO	184,5	2.476	40	1,6
17005	ANFO	120,4	476	2.313	485,9
17006	ANGOLO TERME	211,3	2.616	3.870	147,9
17007	ARTOGNE	565,3	3.493	8.543	244,6
17008	AZZANO MELLA	260,0	2.665	81	3,0
17009	BAGNOLO MELLA	408,3	12.718	58	0,5
17010	BAGOLINO	80,8	3.928	4.938	125,7
17011	BARBARIGA	212,5	2.420	0	0,0
17012	BARGHE	233,0	1.162	108	9,3
17013	BASSANO BRESCIANO	228,2	2.162	20	0,9
17014	BEDIZZOLE	444,4	11.520	208	1,8
17015	BERLINGO	546,2	2.492	4	0,2
17016	BERZO DEMO	141,0	1.775	480	27,0
17017	BERZO INFERIORE	117,8	2.406	176	7,3
17018	BIENNO	123,2	3.598	216	6,0
17019	BIONE	107,7	1.465	426	29,1
17020	BORGO SAN GIACOMO	190,3	5.506	88	1,6
17021	BORGOSATOLLO	1074,5	9.038	20	0,2
17022	BORNO	380,1	2.730	8.917	326,6
17023	BOTTICINO	584,8	10.607	264	2,5
17024	BOVEGNO	65,3	2.268	829	36,6
17025	BOVEZZO	1178,1	7.507	33	0,4
17026	BRANDICO	189,8	1.600	0	0,0
17027	BRAONE	72,4	667	229	34,3
17028	BRENO	101,9	5.036	952	18,9
17029	BRESCIA	2147,8	190.844	3.917	2,1
17030	BRIONE	145,0	677	322	47,6
17031	CAINO	131,5	2.033	240	11,8
17032	CALCINATO	378,8	12.354	294	2,4
17033	CALVAGESE DELLA RIVIERA	334,6	3.415	526	15,4
17034	CALVISANO	188,6	8.464	50	0,6
17035	CAPO DI PONTE	177,9	2.485	812	32,7
17036	CAPOVALLE	39,5	409	503	123,0
17037	CAPRIANO DEL COLLE	314,2	4.344	48	1,1
17038	CAPRIOLO	858,5	9.019	175	1,9
17039	CARPENEDOLO	416,7	12.300	252	2,0
17040	CASTEGNATO	836,6	7.668	79	1,0
17041	CASTELCOVATI	1070,4	6.600	26	0,4
17042	CASTEL MELLA	1428,2	10.338	302	2,9
17043	CASTENEDOLO	422,9	10.852	240	2,2
17044	CASTO	99,5	1.927	203	10,5
17045	CASTREZZATO	493,6	6.724	38	0,6
17046	CAZZAGO SAN MARTINO	501,3	10.903	195	1,8
17047	CEDEGOLO	155,6	1.267	564	44,5
17048	CELLATICA	777,1	4.889	162	3,3
17049	CERVENO	70,5	671	858	127,9
17050	CETO	84,3	1.972	763	38,7
17051	CEVO	63,9	960	1.290	134,4
17052	CHIARI	488,5	18.494	79	0,4
17053	CIGOLE	169,8	1.659	36	2,2
17054	CIMBERGO	64,5	576	1.121	194,6
17055	CIVIDATE CAMUNO	854,1	2.771	116	4,2
17056	COCCAGLIO	723,4	8.414	238	2,8
17057	COLLEBEATO	896,8	4.758	40	0,8

Codice comune	Nome	Popolazione residente e turistica per Km <sup>2</sup> al 2008	Popolazione residente al 2008	Stima popolazione turistica al 2008	Rapporto % tra pop. turistica e pop. residente
17058	COLLIO	115,3	2.355	3.817	162,1
17059	COLOGNE	546,5	7.530	28	0,4
17060	COMEZZANO-CIZZAGO	229,1	3.569	12	0,3
17061	CONCESIO	765,3	14.501	146	1,0
17062	CORTE FRANCA	553,8	7.063	695	9,8
17063	CORTENO GOLGI	157,2	2.014	10.970	544,7
17064	CORZANO	103,7	1.267	4	0,3
17065	DARFO BOARIO TERME	510,9	15.349	3.147	20,5
17066	DELLO	232,7	5.376	87	1,6
17067	DESENZANO DEL GARDA	642,4	26.862	11.743	43,7
17068	EDOLO	98,6	4.476	4.314	96,4
17069	ERBUSCO	538,9	8.407	350	4,2
17070	ESINE	196,2	5.268	677	12,9
17071	FIESSE	138,9	2.207	36	1,6
17072	FLERO	846,4	8.330	24	0,3
17073	GAMBARA	152,6	4.788	39	0,8
17074	GARDONE RIVIERA	360,1	2.735	4.690	171,5
17075	GARDONE VAL TROMPIA	448,2	11.725	254	2,2
17076	GARGNANO	126,1	3.081	6.790	220,4
17077	GAVARDO	408,0	11.512	556	4,8
17078	GHEDI	300,2	18.097	144	0,8
17079	GIANICO	190,1	2.204	316	14,3
17080	GOTTOLENGO	182,7	5.275	48	0,9
17081	GUSSAGO	670,3	16.405	367	2,2
17082	IDRO	328,9	1.906	5.498	288,5
17083	INCUDINE	40,7	415	408	98,3
17084	IRMA	84,3	160	260	162,5
17085	ISEO	679,7	9.094	8.375	92,1
17086	ISORELLA	268,4	4.086	37	0,9
17087	LAVENONE	32,4	625	406	65,0
17088	LENO	247,1	14.290	199	1,4
17089	LIMONE SUL GARDA	315,0	1.125	7.128	633,6
17090	LODRINO	155,5	1.802	756	42,0
17091	LOGRATO	307,5	3.752	42	1,1
17092	LONATO	231,0	15.317	979	6,4
17093	LONGHENA	191,7	638	12	1,9
17094	LOSINE	105,7	567	96	16,9
17095	LOZIO	52,5	393	861	219,1
17096	LUMEZZANE	794,1	24.014	1.017	4,2
17097	MACLODIO	289,4	1.476	0	0,0
17098	MAGASA	35,1	154	519	337,0
17099	MAIRANO	277,2	3.205	8	0,2
17100	MALEGNO	326,9	2.116	172	8,1
17101	MALONNO	141,8	3.335	1.030	30,9
17102	MANERBA DEL GARDA	702,1	4.820	15.514	321,9
17103	MANERBIO	484,4	13.290	181	1,4
17104	MARCHENO	213,5	4.439	414	9,3
17105	MARMENTINO	84,7	699	830	118,7
17106	MARONE	198,9	3.275	1.289	39,4
17107	MAZZANO	727,9	11.248	137	1,2
17108	MILZANO	209,4	1.752	32	1,8
17109	MONIGA DEL GARDA	1508,0	2.374	11.801	497,1
17110	MONNO	43,5	576	760	131,9
17111	MONTE ISOLA	276,4	1.807	1.570	86,9
17112	MONTICELLI BRUSATI	417,8	4.233	250	5,9
17113	MONTICHIARI	284,2	22.452	619	2,8
17114	MONTIRONE	474,2	4.914	56	1,1
17115	MURA	76,0	795	149	18,7
17116	MUSCOLINE	363,8	2.473	1.198	48,4
17117	NAVE	406,3	10.952	68	0,6
17118	NIARDO	101,7	1.928	341	17,7
17119	NUVOLENTA	542,2	3.948	91	2,3
17120	NUVOLERA	343,6	4.439	93	2,1
17121	ODOLO	325,4	2.031	81	4,0
17122	OFFLAGA	184,0	4.205	4	0,1
17123	OME	383,7	3.220	582	18,1
17124	ONO SAN PIETRO	82,0	983	160	16,3

Codice comune	Nome	Popolazione residente e turistica per Km <sup>2</sup> al 2008	Popolazione residente al 2008	Stima popolazione turistica al 2008	Rapporto % tra pop. turistica e pop. residente
17125	ORZINUOVI	255,6	12.183	109	0,9
17126	ORZIVECCHI	265,0	2.478	140	5,6
17127	OSPITALETTO	1572,8	13.380	52	0,4
17128	OSSIMO	172,5	1.464	1.094	74,7
17129	PADENGHE SUL GARDA	790,7	4.309	11.837	274,7
17130	PADERNO FRANCIACORTA	682,4	3.734	74	2,0
17131	PAISCO LOVENO	28,7	202	831	411,4
17132	PAITONE	278,8	2.024	195	9,6
17133	PALAZZOLO SULL'OGLIO	842,7	19.182	250	1,3
17134	PARATICO	782,6	4.373	518	11,8
17135	PASPARDO	226,3	673	1.662	247,0
17136	PASSIRANO	515,6	7.026	135	1,9
17137	PAVONE DEL MELLA	241,8	2.819	20	0,7
17138	SAN PAOLO	241,9	4.337	180	4,2
17139	PERTICA ALTA	83,4	611	1.130	184,9
17140	PERTICA BASSA	39,8	696	515	74,0
17141	PEZZAZE	102,9	1.600	614	38,4
17142	PIAN CAMUNO	646,6	4.213	2.951	70,0
17143	PISOGNE	219,4	8.046	2.478	30,8
17144	POLAVENO	346,0	2.696	480	17,8
17145	POLPENAZZE DEL GARDA	448,4	2.537	1.534	60,5
17146	POMPIANO	252,8	3.843	4	0,1
17147	PONCARALE	416,4	5.228	31	0,6
17148	PONTE DI LEGNO	202,0	1.815	18.534	1.021,2
17149	PONTEVICO	246,8	7.077	132	1,9
17150	PONTOGLIO	624,2	6.947	56	0,8
17151	POZZOLENGO	184,7	3.350	597	17,8
17152	PRALBOINO	171,3	2.908	36	1,2
17153	PRESEGLIE	144,2	1.572	72	4,6
17154	PRESTINE	90,3	385	1.065	276,6
17155	PREVALLE	677,3	6.560	118	1,8
17156	PROVAGLIO D'ISEO	435,4	6.840	274	4,0
17157	PROVAGLIO VAL SABBIA	89,7	954	380	39,8
17158	PUEGNAGO SUL GARDA	351,3	3.165	654	20,7
17159	QUINZANO D'OGLIO	302,0	6.380	110	1,7
17160	REMEDELLO	159,6	3.416	32	0,9
17161	REZZATO	735,2	13.143	267	2,0
17162	ROCCAFRANCA	240,2	4.648	28	0,6
17163	RODENGO-SAIANO	662,0	8.460	40	0,5
17164	ROE' VOLCIANO	867,8	4.496	494	11,0
17165	RONCADELLE	1014,7	9.121	214	2,3
17166	ROVATO	669,6	17.410	173	1,0
17167	RUDIANO	564,6	5.548	8	0,1
17168	SABBIO CHIESE	212,3	3.710	240	6,5
17169	SALE MARASINO	360,9	3.373	2.516	74,6
17170	SALO'	504,8	10.608	4.409	41,6
17171	SAN FELICE DEL BENACO	513,4	3.349	10.265	306,5
17172	SAN GERVASIO BRESCIANO	221,2	2.283	44	1,9
17173	SAN ZENO NAVIGLIO	731,2	4.467	30	0,7
17174	SAREZZO	750,4	13.078	92	0,7
17175	SAVIORE DELL'ADAMELLO	49,0	1.050	3.019	287,5
17176	SELLERO	132,1	1.508	335	22,2
17177	SENIGA	123,5	1.624	61	3,8
17178	SERLE	205,2	3.105	685	22,1
17179	SIRMIONE	806,4	7.920	19.391	244,8
17180	SOIANO DEL LAGO	806,1	1.798	2.853	158,7
17181	SONICO	38,4	1.259	1.056	83,9
17182	SULZANO	212,5	1.966	293	14,9
17183	TAVERNOLE SUL MELLA	100,6	1.419	576	40,6
17184	TEMU'	214,2	1.052	8.166	776,2
17185	TIGNALE	164,0	1.334	6.607	495,3
17186	TORBOLE CASAGLIA	466,2	6.152	34	0,6
17187	TOSCOLANO-MADERNO	409,7	7.884	15.358	194,8
17188	TRAVAGLIATO	735,3	13.027	61	0,5
17189	TREMOSINE	152,3	2.151	8.876	412,6
17190	TRENZANO	271,7	5.419	24	0,4
17191	TREVISO BRESCIANO	66,4	579	604	104,3

Codice comune	Nome	Popolazione residente e turistica per Km <sup>2</sup> al 2008	Popolazione residente al 2008	Stima popolazione turistica al 2008	Rapporto % tra pop. turistica e pop. residente
17192	URAGO D'OGGIO	369,9	3.900	36	0,9
17193	VALLIO TERME	145,9	1.305	890	68,2
17194	VALVESTINO	26,9	221	617	279,2
17195	VEROLANUOVA	319,1	8.090	158	2,0
17196	VEROLAVECCHIA	189,3	3.944	32	0,8
17197	VESTONE	365,4	4.496	229	5,1
17198	VEZZA D'OGGIO	94,5	1.448	3.662	252,9
17199	VILLA CARCINA	762,0	10.923	88	0,8
17200	VILLACHIARA	85,1	1.380	48	3,5
17201	VILLANUOVA SUL CLISI	666,6	5.747	332	5,8
17202	VIONE	101,5	721	2.895	401,5
17203	VISANO	175,1	1.890	73	3,9
17204	VOBARNO	163,8	8.039	676	8,4
17205	ZONE	136,9	1.115	1.566	140,4
17206	PIANCOGNO	375,2	4.651	456	9,8
18001	ALAGNA	108,7	910	28	3,1
18002	ALBAREDO ARNABOLDI	23,9	204	16	7,8
18003	ALBONESE	138,7	583	12	2,1
18004	ALBUZZANO	210,8	3.192	24	0,8
18005	ARENA PO	90,8	1.663	360	21,6
18006	BADIA PAVESE	104,2	435	88	20,2
18007	BAGNARIA	62,3	673	360	53,5
18008	BARBIANELLO	75,4	840	52	6,2
18009	BASCAPE'	139,1	1.769	55	3,1
18010	BASTIDA DE'DOSSI	114,7	187	8	4,3
18011	BASTIDA PANCARANA	80,0	1.013	56	5,5
18012	BATTUDA	82,3	527	48	9,1
18013	BELGIOIOSO	268,0	6.375	149	2,3
18014	BEREGUARDO	169,2	2.814	173	6,1
18015	BORGARELLO	545,1	2.610	23	0,9
18016	BORGO PRIOLO	85,2	1.414	1.052	74,4
18017	BORGORATTO MORMOLOLO	42,7	435	250	57,5
18018	BORGO SAN SIRO	63,7	1.084	20	1,8
18019	BORNASCO	192,2	2.421	12	0,5
18020	BOSNASCO	174,0	638	192	30,1
18021	BRALLO DI PREGOLA	84,1	773	3.127	404,5
18022	BREME	53,9	878	156	17,8
18023	BRESSANA BOTTARONE	279,7	3.534	116	3,3
18024	BRONI	489,5	9.588	628	6,5
18025	CALVIGNANO	32,9	131	96	73,3
18026	CAMPOSPINOSO	245,3	897	8	0,9
18027	CANDIA LOMELLINA	64,7	1.700	96	5,6
18028	CANEVINO	39,9	121	68	56,2
18029	CANNETO PAVESE	344,1	1.429	570	39,9
18030	CARBONARA AL TICINO	113,9	1.530	139	9,1
18031	CASANOVA LONATI	121,2	491	64	13,0
18032	CASATISMA	163,2	863	28	3,2
18033	CASEI GEROLA	120,2	2.601	380	14,6
18034	CASORATE PRIMO	869,0	8.179	68	0,8
18035	CASSOLNOVO	221,3	6.956	116	1,7
18036	CASTANA	250,5	751	544	72,4
18037	CASTEGGIO	380,4	6.505	259	4,0
18038	CASTELLETTO DI BRANDUZZO	104,9	1.075	126	11,7
18039	CASTELLO D'AGOGNA	107,8	1.083	62	5,7
18040	CASTELNOVETTO	37,3	650	40	6,2
18041	CAVA MANARA	384,2	6.538	158	2,4
18042	CECIMA	43,4	231	208	90,0
18043	CERANOVA	368,7	1.650	20	1,2
18044	CERETTO LOMELLINA	37,0	217	56	25,8
18045	CERGNAGO	67,1	765	148	19,3
18046	CERTOSA DI PAVIA	428,7	4.444	147	3,3
18047	CERVESINA	108,5	1.192	164	13,8
18048	CHIGNOLO PO	193,5	3.958	516	13,0
18049	CIGOGNOLA	196,6	1.381	200	14,5
18050	CILAVEGNA	313,8	5.612	24	0,4
18051	CODEVILLA	101,9	985	340	34,5
18052	CONFENZA	65,5	1.704	46	2,7

Codice comune	Nome	Popolazione residente e turistica per Km <sup>2</sup> al 2008	Popolazione residente al 2008	Stima popolazione turistica al 2008	Rapporto % tra pop. turistica e pop. residente
18053	COPIANO	402,8	1.716	24	1,4
18054	CORANA	62,0	777	32	4,1
18055	CORNALE	456,2	755	16	2,1
18056	CORTEOLONA	225,1	2.229	24	1,1
18057	CORVINO SAN QUIRICO	310,7	1.076	291	27,0
18058	COSTA DE'NOBILI	41,5	364	116	31,9
18059	COZZO	32,4	388	176	45,4
18060	CURA CARPIGNANO	372,9	3.914	69	1,8
18061	DORNO	151,4	4.579	56	1,2
18062	FERRERA ERBOGNONE	58,8	1.133	16	1,4
18063	FILIGHERA	108,1	869	12	1,4
18064	FORTUNAGO	60,3	402	684	170,1
18065	FRASCAROLO	60,5	1.257	160	12,7
18066	GALLIAVOLA	26,0	222	0	0,0
18067	GAMBARANA	28,0	256	80	31,3
18068	GAMBOLO'	196,4	10.007	111	1,1
18069	GARLASCO	257,1	9.785	251	2,6
18070	GENZONE	99,5	373	20	5,4
18071	GERENZAGO	250,0	1.324	16	1,2
18072	GIUSSAGO	193,4	4.751	38	0,8
18073	GODIASCO	286,6	3.163	2.743	86,7
18074	GOLFERENZO	107,1	216	250	115,7
18075	GRAVELLONA LOMELLINA	129,0	2.573	62	2,4
18076	GROPELLO CAIROLI	181,7	4.554	190	4,2
18077	INVERNO E MONTELEONE	135,9	1.210	96	7,9
18078	LANDRIANO	374,3	5.764	30	0,5
18079	LANGOSCO	38,6	442	164	37,1
18080	LARDIRAGO	236,2	1.250	28	2,2
18081	LINAROLO	207,5	2.518	24	1,0
18082	LIRIO	189,0	147	180	122,4
18083	LOMELLO	109,5	2.392	44	1,8
18084	LUNGAVILLA	350,3	2.346	64	2,7
18085	MAGHERNO	366,8	1.595	272	17,1
18086	MARCIGNAGO	246,7	2.479	20	0,8
18087	MARZANO	172,7	1.504	88	5,9
18088	MEDE	214,3	7.083	28	0,4
18089	MENCONICO	58,2	416	1.230	295,7
18090	MEZZANA BIGLI	76,8	1.154	288	25,0
18091	MEZZANA RABATTONI	77,1	506	36	7,1
18092	MEZZANINO	119,4	1.511	145	9,6
18093	MIRADOLLO TERME	457,7	3.714	689	18,6
18094	MONTALTO PAVESE	62,3	943	248	26,3
18095	MONTEBELLO DELLA BATTAGLIA	122,3	1.725	211	12,2
18096	MONTECALVO VERSIGGIA	77,4	577	287	49,7
18097	MONTESCANO	249,2	398	200	50,3
18098	MONTESGALE	46,7	326	366	112,3
18099	MONTICELLI PAVESE	41,3	737	98	13,3
18100	MONTU' BECCARIA	166,6	1.774	825	46,5
18101	MORNICO LOSANA	139,7	735	409	55,6
18102	MORTARA	305,0	15.572	324	2,1
18103	NICORVO	47,1	364	20	5,5
18104	OLEVANO DI LOMELLINA	53,1	819	0	0,0
18105	OLIVA GESSI	72,6	184	100	54,3
18106	OTTOBIANO	51,2	1.176	80	6,8
18107	PALESTRO	119,3	2.063	172	8,3
18108	PANCARANA	63,2	317	72	22,7
18109	PARONA	231,2	2.021	138	6,8
18110	PAVIA	1.136,8	70.514	947	1,3
18111	PIETRA DE'GIORGI	112,6	933	310	33,2
18112	PIEVE ALBIGNOLA	56,5	938	60	6,4
18113	PIEVE DEL CAIRO	89,3	2.158	119	5,5
18114	PIEVE PORTO MORONE	191,9	2.798	336	12,0
18115	PINAROLO PO	164,7	1.702	134	7,9
18116	PIZZALE	103,3	710	40	5,6
18117	PONTE NIZZA	78,9	863	962	111,5
18118	PORTALBERA	356,0	1.562	104	6,7
18119	REA	186,8	447	106	23,7

4 gli indicatori dello svantaggio del sistema insediativo - REGIONE LOMBARDIA

Codice comune	Nome	Popolazione residente e turistica per Km <sup>2</sup> al 2008	Popolazione residente al 2008	Stima popolazione turistica al 2008	Rapporto % tra pop. turistica e pop. residente
18120	REDAVALLE	212,3	1.047	114	10,9
18121	RETORBIDO	136,9	1.370	228	16,6
18122	RIVANAZZANO	238,4	5.050	1.873	37,1
18123	ROBBIO	155,9	6.183	104	1,7
18124	ROBECCO PAVESE	99,0	569	116	20,4
18125	ROCCA DE'GIORGI	10,9	80	36	45,0
18126	ROCCA SUSELLA	45,6	231	356	154,1
18127	ROGNANO	61,4	562	4	0,7
18128	ROMAGNESE	122,3	768	2.886	375,8
18129	RONCARO	234,3	1.156	4	0,3
18130	ROSASCO	44,3	681	196	28,8
18131	ROVESCALA	165,4	951	420	44,2
18132	RUINO	86,7	769	1.075	139,8
18133	SAN CIPRIANO PO	75,7	492	164	33,3
18134	SAN DAMIANO AL COLLE	159,6	736	292	39,7
18135	SAN GENESIO ED UNITI	454,2	3.846	237	6,2
18136	SAN GIORGIO DI LOMELLINA	49,0	1.196	72	6,0
18137	SAN MARTINO SICCOMARIO	394,0	5.506	132	2,4
18138	SANNAZZARO DE'BURGONDI	260,5	5.937	137	2,3
18139	SANTA CRISTINA E BISSONE	92,2	2.026	20	1,0
18140	SANTA GIULETTA	176,8	1.716	347	20,2
18141	SANT'ALESSIO CON VIALONE	102,0	669	0	0,0
18142	SANTA MARGHERITA DI STAFFORA	108,4	565	3.412	603,9
18143	SANTA MARIA DELLA VERSA	173,7	2.612	630	24,1
18144	SANT'ANGELO LOMELLINA	89,0	879	48	5,5
18145	SAN ZENONE AL PO	123,4	604	244	40,4
18146	SARTIRANA LOMELLINA	63,6	1.830	48	2,6
18147	SCALDASOLE	86,5	1.002	0	0,0
18148	SEMIANA	30,7	249	56	22,5
18149	SILVANO PIETRA	53,7	694	48	6,9
18150	SIZIANO	506,2	5.808	170	2,9
18151	SOMMO	81,4	1.118	42	3,8
18152	SPESSA	55,2	577	96	16,6
18153	STRADELLA	646,2	11.537	592	5,1
18154	SUARDI	98,5	698	268	38,4
18155	TORRAZZA COSTE	120,4	1.624	316	19,5
18156	TORRE BERETTI E CASTELLARO	37,6	608	53	8,7
18157	TORRE D'ARESE	229,8	952	52	5,5
18158	TORRE DE'NEGRI	86,7	351	0	0,0
18159	TORRE D'ISOLA	141,4	2.292	20	0,9
18160	TORREVECCHIA PIA	197,4	3.210	8	0,2
18161	TORRICELLA VERZATE	254,1	842	60	7,1
18162	TRAVACO' SICCOMARIO	267,8	4.007	29	0,7
18163	TRIVOLZIO	460,0	1.764	16	0,9
18164	TROMELLO	109,0	3.759	73	1,9
18165	TROVO	129,9	986	48	4,9
18166	VAL DI NIZZA	81,4	694	1.714	247,0
18167	VALEGGIO	29,7	223	68	30,5
18168	VALLE LOMELLINA	87,0	2.257	101	4,5
18169	VALLE SALIMBENE	203,1	1.438	0	0,0
18170	VALVERDE	72,0	317	750	236,6
18171	VARZI	114,2	3.405	3.308	97,2
18172	VELEZZO LOMELLINA	16,5	101	40	39,6
18173	VELLEZZO BELLINI	389,4	2.980	92	3,1
18174	VERRETTO	157,9	375	56	14,9
18175	VERRUA PO	123,1	1.310	76	5,8
18176	VIDIGULFO	373,3	5.853	52	0,9
18177	VIGEVANO	759,5	62.035	530	0,9
18178	VILLA BISCOSSI	15,2	76	0	0,0
18179	VILLANOVA D'ARDENGI	114,7	781	0	0,0
18180	VILLANTERIO	218,4	3.069	105	3,4
18181	VISTARINO	168,8	1.537	24	1,6
18182	VOGHERA	640,3	39.825	693	1,7
18183	VOLPARA	78,9	128	179	139,8
18184	ZAVATTARELLO	89,7	1.081	1.464	135,4
18185	ZECCONI	297,3	1.611	12	0,7
18186	ZEME	50,9	1.145	128	11,2

Codice comune	Nome	Popolazione residente e turistica per Km <sup>2</sup> al 2008	Popolazione residente al 2008	Stima popolazione turistica al 2008	Rapporto % tra pop. turistica e pop. residente
18187	ZENEVREDO	113,5	472	134	28,4
18188	ZERBO	82,9	461	68	14,8
18189	ZERBOLO'	41,0	1.530	20	1,3
18190	ZINASCO	107,5	3.156	18	0,6
19001	ACQUANEGRA CREMONESE	142,0	1.276	32	2,5
19002	AGNADELLO	303,6	3.654	32	0,9
19003	ANNICCO	116,3	2.078	160	7,7
19004	AZZANELLO	69,2	711	60	8,4
19005	BAGNOLO CREMASCO	473,8	4.841	72	1,5
19006	BONEMERSE	239,8	1.403	0	0,0
19007	BORDOLANO	75,5	598	16	2,7
19008	CA' D'ANDREA	33,8	512	68	13,3
19009	CALVATONE	98,4	1.292	34	2,6
19010	CAMISANO	125,0	1.331	24	1,8
19011	CAMPAGNOLA CREMASCA	152,7	699	8	1,1
19012	CAPERGNANICA	307,8	2.036	54	2,7
19013	CAPPELLA CANTONE	48,6	568	72	12,7
19014	CAPPELLA DE'PICENARDI	34,1	434	48	11,1
19015	CAPRALBA	184,1	2.443	20	0,8
19016	CASALBUTTANO ED UNITI	183,7	4.155	99	2,4
19017	CASALE CREMASCO-VIDOLASCO	208,2	1.834	29	1,6
19018	CASALETTO CEREDANO	186,6	1.183	24	2,0
19019	CASALETTO DI SOPRA	64,5	554	0	0,0
19020	CASALETTO VAPRIO	321,9	1.699	36	2,1
19021	CASALMAGGIORE	242,5	14.887	555	3,7
19022	CASALMORANO	138,8	1.650	36	2,2
19023	CASTEL DIDONE	59,1	594	44	7,4
19024	CASTEL GABBIANO	83,7	470	16	3,4
19025	CASTELLEONE	218,0	9.535	282	3,0
19026	CASTELVERDE	184,6	5.508	204	3,7
19027	CASTELVISCONTI	37,2	341	20	5,9
19028	CELLA DATI	31,9	557	53	9,5
19029	CHIEVE	344,3	2.135	48	2,2
19030	CICOGNOLO	147,4	931	95	10,2
19031	CINGIA DE'BOTTI	93,9	1.329	24	1,8
19032	CORTE DE'CORTESI CON CIGNONE	92,7	1.097	88	8,0
19033	CORTE DE'FRATI	70,7	1.422	16	1,1
19034	CREDERA RUBBIANO	118,8	1.658	56	3,4
19035	CREMA	994,3	33.930	504	1,5
19036	CREMONA	1051,0	72.267	1.711	2,4
19037	CREMOSANO	258,9	1.468	36	2,5
19038	CROTTA D'ADDA	53,9	670	32	4,8
19039	CUMIGNANO SUL NAVIGLIO	69,2	427	32	7,5
19040	DEROVERE	36,5	333	28	8,4
19041	DOVERA	193,1	3.929	37	0,9
19042	DRIZZONA	53,1	559	64	11,4
19043	FIESCO	140,3	1.119	16	1,4
19044	FORMIGARA	96,9	1.148	80	7,0
19045	GABBIONETA-BINANUOVA	62,5	961	24	2,5
19046	GADESCO-PIEVE DELMONA	121,3	1.968	110	5,6
19047	GENIVOLTA	63,4	1.168	16	1,4
19048	GERRE DE'CAPRIOLI	156,8	1.275	0	0,0
19049	GOMBITO	80,5	655	80	12,2
19050	GRONTARDO	118,2	1.419	20	1,4
19051	GRUMELLO CREMONESE ED UNITI	94,1	1.945	147	7,6
19052	GUSSOLA	121,8	2.989	98	3,3
19053	ISOLA DOVARESE	143,2	1.240	112	9,0
19054	IZANO	327,7	2.008	40	2,0
19055	MADIGNANO	282,3	3.020	20	0,7
19056	MALAGNINO	127,7	1.372	12	0,9
19057	MARTIGNANA DI PO	119,6	1.710	52	3,0
19058	MONTE CREMASCO	966,4	2.247	24	1,1
19059	MONTODINE	219,2	2.543	48	1,9
19060	MOSCAZZANO	115,7	832	87	10,5
19061	MOTTA BALUFFI	62,2	1.013	24	2,4
19062	OFFANENGO	466,9	5.789	56	1,0
19063	OLMENETA	106,4	968	8	0,8

Codice comune	Nome	Popolazione residente e turistica per Kmq al 2008	Popolazione residente al 2008	Stima popolazione turistica al 2008	Rapporto % tra pop. turistica e pop. residente
19064	OSTIANO	168,1	3.054	209	6,8
19065	PADERNO PONCHIELLI	67,9	1.480	145	9,8
19066	PALAZZO PIGNANO	449,0	3.904	88	2,3
19067	PANDINO	406,3	8.927	108	1,2
19068	PERSICO DOSIMO	165,7	3.374	17	0,5
19069	PESCAROLO ED UNITI	98,0	1.593	36	2,3
19070	PESSINA CREMONESE	35,5	713	72	10,1
19071	PIADENA	188,7	3.626	116	3,2
19072	PIANENGO	448,7	2.566	68	2,7
19073	PIERANICA	420,4	1.156	0	0,0
19074	PIEVE D'OLMI	66,3	1.278	8	0,6
19075	PIEVE SAN GIACOMO	109,7	1.597	40	2,5
19076	PIZZIGHETONE	215,3	6.777	124	1,8
19077	POZZAGLIO ED UNITI	69,0	1.383	24	1,7
19078	QUINTANO	325,7	921	4	0,4
19079	RICENGO	142,4	1.708	80	4,7
19080	RIPALTA ARPINA	155,9	1.043	34	3,3
19081	RIPALTA CREMASCA	285,1	3.336	28	0,8
19082	RIPALTA GUERINA	193,4	470	116	24,7
19083	RIVAROLO DEL RE ED UNITI	77,7	2.047	72	3,5
19084	RIVOLTA D'ADDA	265,2	7.900	34	0,4
19085	ROBECCO D'OGLIO	134,6	2.360	72	3,1
19086	ROMANENGO	206,1	3.018	48	1,6
19087	SALVIROLA	161,7	1.160	32	2,8
19088	SAN BASSANO	166,0	2.192	112	5,1
19089	SAN DANIELE PO	66,1	1.491	8	0,5
19090	SAN GIOVANNI IN CROCE	123,3	1.900	90	4,7
19091	SAN MARTINO DEL LAGO	55,7	501	76	15,2
19092	SCANDOLARA RAVARA	91,9	1.541	28	1,8
19093	SCANDOLARA RIPA D'OGLIO	113,8	627	24	3,8
19094	SERGNANO	290,3	3.614	12	0,3
19095	SESTO ED UNITI	113,3	2.925	72	2,5
19096	SOLAROLO RAINERIO	98,8	1.040	91	8,8
19097	SONCINO	173,4	7.658	199	2,6
19098	SORESINA	329,7	9.286	113	1,2
19099	SOSPIRO	164,4	3.085	50	1,6
19100	SPINADESCO	94,8	1.572	60	3,8
19101	SPINEDA	66,2	636	48	7,5
19102	SPINO D'ADDA	359,1	6.960	175	2,5
19103	STAGNO LOMBARDO	39,0	1.512	48	3,2
19104	TICENGO	57,0	435	24	5,5
19105	TORLINO VIMERCATI	80,5	434	24	5,5
19106	TORNATA	56,7	514	68	13,2
19107	TORRE DE'PICENARDI	111,4	1.840	62	3,4
19108	TORRICELLA DEL PIZZO	31,7	719	52	7,2
19109	TRESCORE CREMASCO	496,6	2.889	56	1,9
19110	TRIGOLO	107,5	1.741	0	0,0
19111	VAIANO CREMASCO	634,9	3.892	76	2,0
19112	VAILATE	462,0	4.474	40	0,9
19113	VESCOVATO	228,2	3.942	33	0,8
19114	VOLONGO	81,8	590	60	10,2
19115	VOLTIDO	37,0	435	20	4,6
20001	ACQUANEGRA SUL CHIESE	112,8	2.996	192	6,4
20002	ASOLA	139,7	10.056	218	2,2
20003	BAGNOLO SAN VITO	123,3	5.852	227	3,9
20004	BIGARELLO	82,5	2.113	111	5,3
20005	BORGOFORTE	94,7	3.544	142	4,0
20006	BORGOFRANCO SUL PO	63,0	845	99	11,7
20007	BOZZOLO	231,4	4.189	171	4,1
20008	CANNETO SULL'OGLIO	180,6	4.561	117	2,6
20009	CARBONARA DI PO	101,6	1.340	200	14,9
20010	CASALMORO	166,0	2.238	64	2,9
20011	CASALOLDO	161,6	2.611	110	4,2
20012	CASALROMANO	137,4	1.584	52	3,3
20013	CASTELBELFORTE	131,6	2.894	44	1,5
20014	CASTEL D'ARIO	227,2	4.871	215	4,4
20015	CASTEL GOFFREDO	285,4	11.720	334	2,8



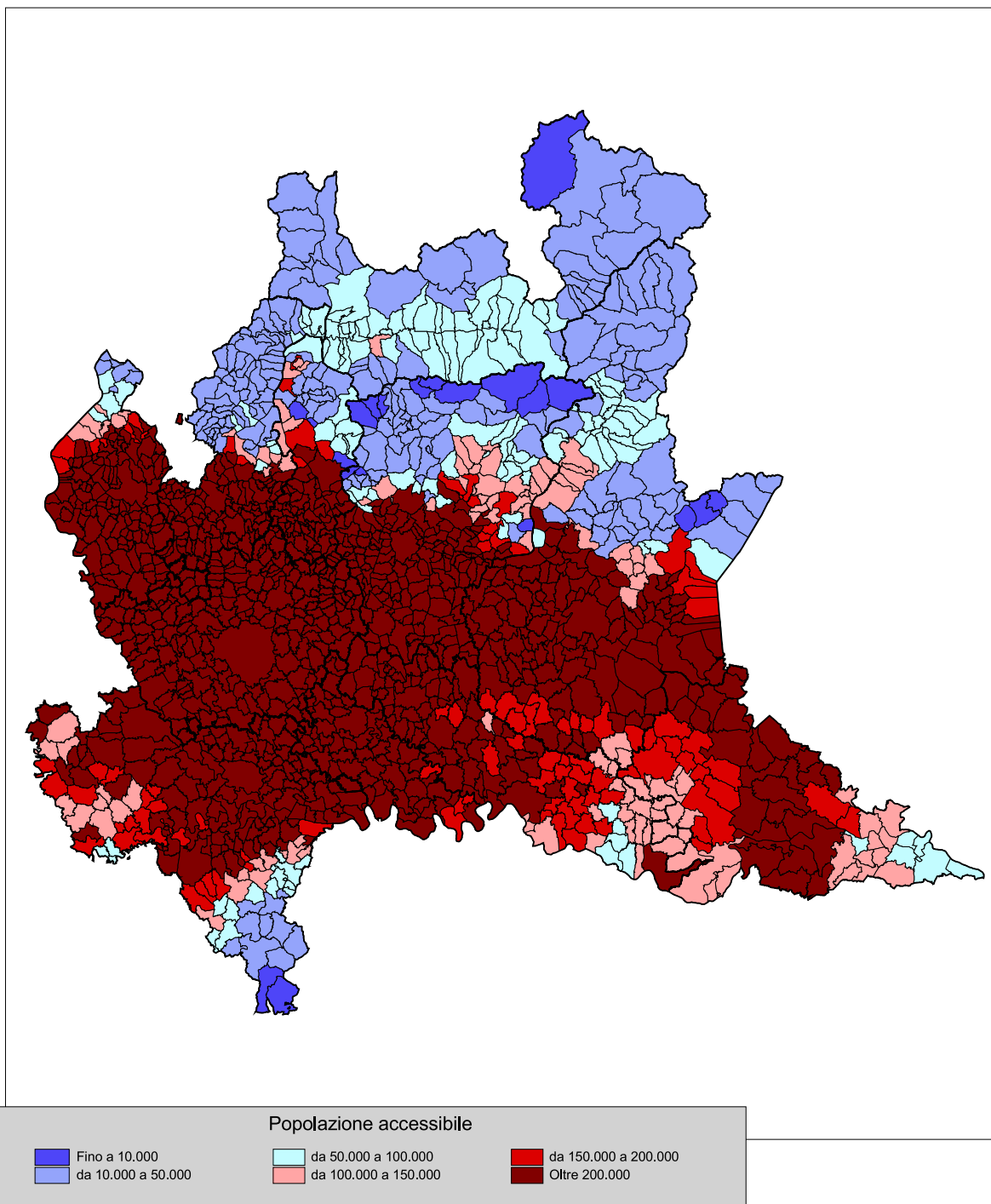
Codice comune	Nome	Popolazione residente e turistica per Km <sup>2</sup> al 2008	Popolazione residente al 2008	Stima popolazione turistica al 2008	Rapporto % tra pop. turistica e pop. residente
20016	CASTELLUCCHIO	112,2	5.064	149	2,9
20017	CASTIGLIONE DELLE STIVIERE	532,6	22.045	374	1,7
20018	CAVRIANA	111,4	3.864	230	6,0
20019	CERESARA	70,9	2.651	27	1,0
20020	COMMESSAGGIO	107,5	1.200	48	4,0
20021	CURTATONE	217,0	14.046	596	4,2
20022	DOSOLO	134,0	3.399	82	2,4
20023	FELONICA	75,1	1.495	198	13,2
20024	GAZOLDO DEGLI IPPOLITI	232,7	2.946	60	2,0
20025	GAZZUOLO	113,2	2.435	92	3,8
20026	GOITO	130,0	10.093	151	1,5
20027	GONZAGA	186,8	9.228	76	0,8
20028	GUIDIZZOLO	276,2	6.024	176	2,9
20029	MAGNACAVALLLO	60,0	1.686	8	0,5
20030	MANTOVA	786,6	48.357	1.962	4,1
20031	MARCARIA	81,9	7.104	241	3,4
20032	MARIANA MANTOVANA	83,1	720	12	1,7
20033	MARMIROLO	185,0	7.671	128	1,7
20034	MEDOLE	152,8	3.878	72	1,9
20035	MOGLIA	191,1	5.978	51	0,9
20036	MONZAMBANO	199,1	4.872	1.092	22,4
20037	MOTTEGGIANA	104,0	2.529	28	1,1
20038	OSTIGLIA	189,4	7.168	353	4,9
20039	PEGOGNAGA	158,3	7.218	171	2,4
20040	PIEVE DI CORIANO	85,0	1.025	48	4,7
20041	PIUBEGA	111,8	1.758	76	4,3
20042	POGGIO RUSCO	158,7	6.649	73	1,1
20043	POMPONESCO	149,7	1.748	92	5,3
20044	PONTI SUL MINCIO	287,8	2.233	1.152	51,6
20045	PORTO MANTOVANO	429,5	15.689	393	2,5
20046	QUINGENTOLE	102,9	1.200	272	22,7
20047	QUISTELLO	133,6	5.893	176	3,0
20048	REDONDESCO	73,1	1.333	64	4,8
20049	REVERE	196,3	2.612	176	6,7
20050	RIVAROLO MANTOVANO	111,1	2.724	104	3,8
20051	RODIGO	134,3	5.407	182	3,4
20052	RONCOFERRARO	117,1	7.283	136	1,9
20053	ROVERBELLA	136,7	8.498	137	1,6
20054	SABBIONETA	122,7	4.372	217	5,0
20055	SAN BENEDETTO PO	115,7	7.708	347	4,5
20056	SAN GIACOMO DELLE SEGNATE	110,4	1.764	33	1,9
20057	SAN GIORGIO DI MANTOVA	390,9	9.318	258	2,8
20058	SAN GIOVANNI DEL DOSSO	86,9	1.313	12	0,9
20059	SAN MARTINO DALL'ARGINE	110,2	1.837	40	2,2
20060	SCHIVENOGLIA	102,9	1.295	60	4,6
20061	SERMIDE	117,8	6.432	267	4,2
20062	SERRAVALLE A PO	66,5	1.705	47	2,8
20063	SOLFERINO	234,5	2.636	429	16,3
20064	SUSTINENTE	91,9	2.239	176	7,9
20065	SUZZARA	336,9	20.152	331	1,6
20066	VIADANA	191,9	19.128	473	2,5
20067	VILLA POMA	144,5	2.053	12	0,6
20068	VILLIMPENTA	153,2	2.245	52	2,3
20069	VIRGILIO	366,9	11.168	304	2,7
20070	VOLTA MANTOVANA	157,5	7.273	649	8,9
97001	ABBADIA LARIANA	319,4	3.258	2.200	67,5
97002	AIRUNO	768,7	2.972	341	11,5
97003	ANNONE DI BRIANZA	397,9	2.256	64	2,8
97004	BALLABIO	514,0	3.911	3.784	96,8
97005	BARZAGO	732,3	2.568	61	2,4
97006	BARZANO'	1507,3	5.144	252	4,9
97007	BARZIO	385,3	1.286	6.939	539,6
97008	BELLANO	508,6	3.325	2.427	73,0
97009	BOSISIO PARINI	559,7	3.448	246	7,1
97010	BRIVIO	617,8	4.761	132	2,8
97011	BULCIAGO	974,2	2.991	29	1,0
97012	CALCO	1100,7	4.960	114	2,3

Codice comune	Nome	Popolazione residente e turistica per Km <sup>2</sup> al 2008	Popolazione residente al 2008	Stima popolazione turistica al 2008	Rapporto % tra pop. turistica e pop. residente
97013	CALOLZIOCORTE	1646,8	14.370	468	3,3
97014	CARENNO	363,4	1.519	1.337	88,0
97015	CASARGO	365,0	867	6.527	752,8
97016	CASATENOVO	991,6	12.484	70	0,6
97017	CASSAGO BRIANZA	1241,4	4.379	28	0,6
97018	CASSINA VALSASSINA	1428,8	464	3.308	712,9
97019	CASTELLO DI BRIANZA	692,8	2.423	92	3,8
97020	CERNUSCO LOMBARDONE	1040,0	3.865	66	1,7
97021	CESANA BRIANZA	674,3	2.302	4	0,2
97022	CIVATE	509,8	4.005	614	15,3
97023	COLICO	324,8	7.339	4.125	56,2
97024	COLLE BRIANZA	274,9	1.708	612	35,8
97025	CORTENOVA	276,6	1.321	1.879	142,2
97026	COSTA MASNAGA	856,2	4.734	78	1,6
97027	CRANDOLA VALSASSINA	113,0	262	761	290,5
97028	CREMELLA	981,6	1.760	56	3,2
97029	CREMENO	667,9	1.367	7.442	544,4
97030	DERVIO	560,6	2.731	3.828	140,2
97031	DOLZAGO	1005,8	2.219	24	1,1
97032	DORIO	114,1	362	1.085	299,7
97033	ELLO	638,6	1.247	292	23,4
97034	ERVE	209,2	791	508	64,2
97035	ESINO LARIO	234,4	781	3.592	459,9
97036	GALBIATE	567,0	8.657	494	5,7
97037	GARBAGNATE MONASTERO	698,3	2.393	16	0,7
97038	GARLATE	1523,4	2.616	644	24,6
97039	IMBERSAGO	797,1	2.415	88	3,6
97040	INTROBIO	137,5	1.855	1.667	89,9
97041	INTROZZO	321,5	125	1.100	880,0
97042	LECCO	1067,7	47.529	1.512	3,2
97043	LIERNA	448,5	2.186	2.887	132,1
97044	LOMAGNA	1209,2	4.652	88	1,9
97045	MALGRATE	2268,8	4.274	241	5,6
97046	MANDELLO DEL LARIO	338,1	10.631	3.491	32,8
97047	MARGNO	842,5	371	2.763	744,7
97048	MERATE	1389,3	14.803	577	3,9
97049	MISSAGLIA	755,6	8.487	172	2,0
97050	MOGGIO	559,9	512	6.996	1.366,4
97051	MOLTENO	1107,8	3.502	32	0,9
97052	MONTE MARENZO	689,2	1.986	116	5,8
97053	MONTEVECCHIA	446,8	2.452	193	7,9
97054	MONTICELLO BRIANZA	952,3	4.228	200	4,7
97055	MORTERONE	49,8	37	634	1.713,5
97056	NIBIONNO	1021,8	3.618	40	1,1
97057	OGGIONO	1159,0	8.652	504	5,8
97058	OLGIATE MOLGORA	918,2	6.140	517	8,4
97059	OLGINATE	910,8	7.098	88	1,2
97060	OLIVETO LARIO	323,8	1.182	4.024	340,4
97061	OSNAGO	1109,7	4.796	109	2,3
97062	PADERNO D'ADDA	1119,8	3.874	135	3,5
97063	PAGNONA	70,7	417	216	51,8
97064	PARLASCO	106,4	141	176	124,8
97065	PASTURO	196,7	1.951	2.404	123,2
97066	PEREGO	418,8	1.691	114	6,7
97067	PERLEDO	269,8	929	2.452	263,9
97068	PESCADE	1081,3	2.157	103	4,8
97069	PREMANA	92,7	2.297	828	36,0
97070	PRIMALUNA	138,9	2.126	1.044	49,1
97071	ROBBIATE	1280,1	5.865	113	1,9
97072	ROGENO	669,0	3.178	60	1,9
97073	ROVAGNATE	648,3	2.890	92	3,2
97074	SANTA MARIA HOE'	812,7	2.220	80	3,6
97075	SIRONE	723,2	2.329	14	0,6
97076	SIRTORI	810,9	2.935	560	19,1
97077	SUEGLIO	434,1	159	1.673	1.052,2
97078	SUELLO	633,5	1.647	0	0,0
97079	TACENO	731,3	527	2.157	409,3

Codice comune	Nome	Popolazione residente e turistica per Km <sup>2</sup> al 2008	Popolazione residente al 2008	Stima popolazione turistica al 2008	Rapporto % tra pop. turistica e pop. residente
97080	TORRE DE'BUSI	381,2	1.960	1.528	78,0
97081	TREMENICO	54,2	197	284	144,2
97082	VALGREGHENTINO	549,4	3.314	136	4,1
97083	VALMADRERA	923,1	11.445	149	1,3
97084	VARENNA	239,1	833	1.850	222,1
97085	VENDROGNO	136,1	328	1.260	384,1
97086	VERCURAGO	1405,2	2.851	128	4,5
97087	VERDERIO INFERIORE	730,5	2.849	0	0,0
97088	VERDERIO SUPERIORE	1031,8	2.692	32	1,2
97089	VESTRENO	459,2	310	939	302,9
97090	VIGANO'	1278,9	1.931	128	6,6
98001	ABBADIA CERRETO	48,0	289	4	1,4
98002	BERTONICO	57,4	1.149	12	1,0
98003	BOFFALORA D'ADDA	194,8	1.640	8	0,5
98004	BORGHETTO LODIGIANO	191,3	4.290	216	5,0
98005	BORGO SAN GIOVANNI	272,6	2.079	4	0,2
98006	BREMBIO	160,3	2.670	32	1,2
98007	CAMAIRAGO	54,6	681	20	2,9
98008	CASALETTO LODIGIANO	263,3	2.576	36	1,4
98009	CASALMAIOCCO	641,1	3.023	16	0,5
98010	CASALPUSTERLENGO	596,5	15.048	222	1,5
98011	CASELLE LANDI	68,1	1.736	32	1,8
98012	CASELLE LURANI	411,8	3.057	60	2,0
98013	CASTELNUOVO BOCCA D'ADDA	91,7	1.700	171	10,1
98014	CASTIGLIONE D'ADDA	377,4	4.875	72	1,5
98015	CASTIRAGA VIDARDO	472,0	2.474	4	0,2
98016	CAVACURTA	128,6	905	4	0,4
98017	CAVENAGO D'ADDA	145,1	2.295	48	2,1
98018	CERVIGNANO D'ADDA	488,8	1.962	47	2,4
98019	CODOGNO	749,1	15.541	86	0,6
98020	COMAZZO	163,3	2.039	32	1,6
98021	CORNEGLIANO LAUDENSE	531,1	2.838	152	5,4
98022	CORNO GIOVINE	126,4	1.194	52	4,4
98023	CORNOVECCHIO	38,2	224	24	10,7
98024	CORTE PALASIO	106,1	1.600	57	3,6
98025	CRESPIATICA	286,9	2.004	16	0,8
98026	FOMBIO	292,1	2.143	33	1,5
98027	GALGAGNANO	202,2	1.195	8	0,7
98028	GRAFFIGNANA	252,8	2.653	65	2,5
98029	GUARDAMIGLIO	285,0	2.696	239	8,9
98030	LIVRAGA	221,8	2.605	92	3,5
98031	LODI	1071,6	43.591	804	1,8
98032	LODI VECCHIO	481,0	7.384	322	4,4
98033	MACCASTORNA	13,5	69	8	11,6
98034	MAIRAGO	123,9	1.406	4	0,3
98035	MALEO	165,5	3.265	50	1,5
98036	MARUDO	356,8	1.505	8	0,5
98037	MASSALENGO	475,8	4.039	24	0,6
98038	MELETI	71,1	468	56	12,0
98039	MERLINO	156,2	1.685	16	0,9
98040	MONTANASO LOMBARDO	216,1	2.071	12	0,6
98041	MULAZZANO	370,7	5.752	20	0,3
98042	ORIO LITTA	211,1	2.050	40	2,0
98043	OSPEDALETTO LODIGIANO	244,3	1.870	192	10,3
98044	OSSAGO LODIGIANO	125,1	1.453	12	0,8
98045	PIEVE FISSIRAGA	135,5	1.635	0	0,0
98046	SALERANO SUL LAMBRO	619,8	2.637	28	1,1
98047	SAN FIORANO	197,4	1.747	20	1,1
98048	SAN MARTINO IN STRADA	286,2	3.612	140	3,9
98049	SAN ROCCO AL PORTO	117,8	3.588	16	0,4
98050	SANT'ANGELO LODIGIANO	671,6	13.340	126	0,9
98051	SANTO STEFANO LODIGIANO	186,7	1.920	22	1,1
98052	SECUGNAGO	312,3	2.065	24	1,2
98053	SENNA LODIGIANA	79,6	2.097	40	1,9
98054	SOMAGLIA	175,7	3.567	110	3,1
98055	SORDIO	1106,7	3.079	42	1,4
98056	TAVAZZANO CON VILLAVESCO	377,4	5.966	159	2,7

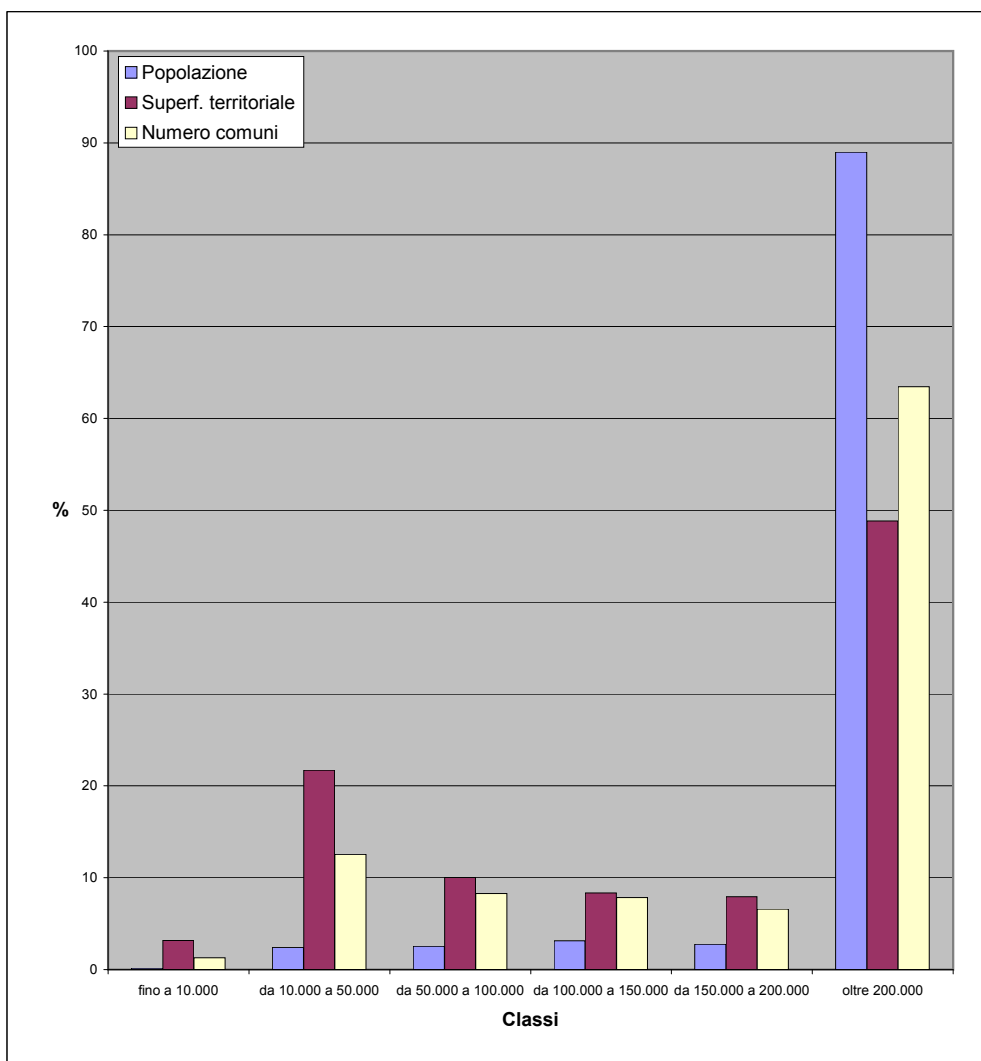
Codice comune	Nome	Popolazione residente e turistica per Km <sup>2</sup> al 2008	Popolazione residente al 2008	Stima popolazione turistica al 2008	Rapporto % tra pop. turistica e pop. residente
98057	TERRANOVA DEI PASSERINI	78,4	881	0	0,0
98058	TURANO LODIGIANO	101,5	1.559	80	5,1
98059	VALERA FRATTA	202,9	1.666	0	0,0
98060	VILLANOVA DEL SILLARO	128,5	1.746	32	1,8
98061	ZELO BUON PERSICO	365,0	6.736	83	1,2

**fig. 4c - Accessibilità della popolazione residente al 2008 - tempo 30'**



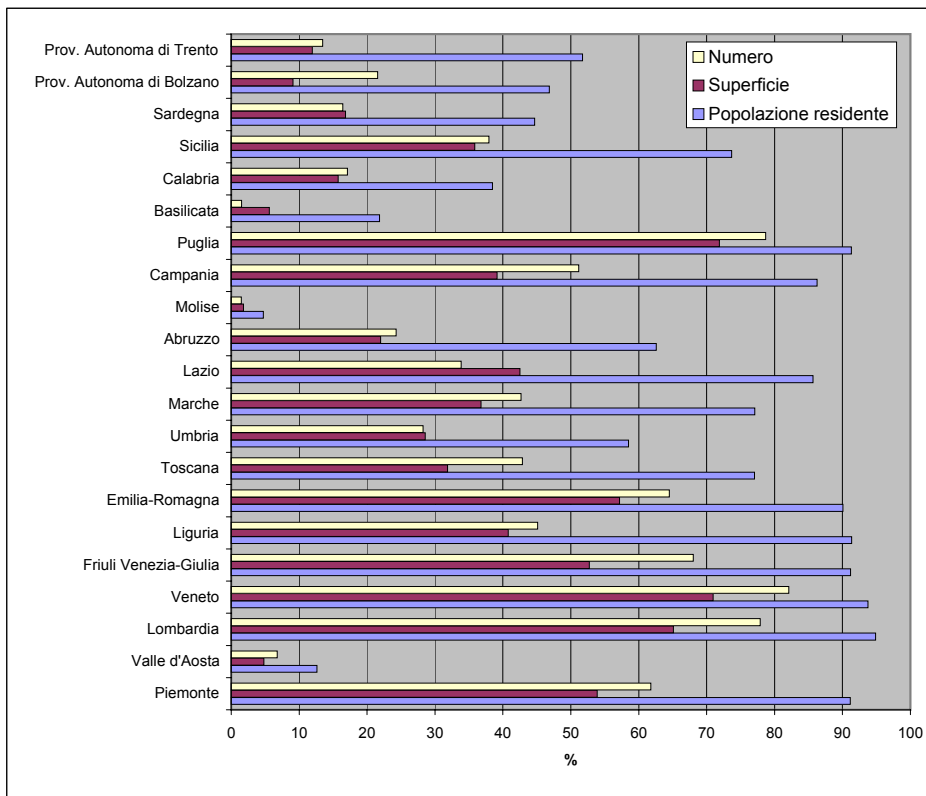
**Tav. 4.7 - Popolazione, superficie e numero di comuni per classi di accessibilità della popolazione residente al 2008 (30 minuti) - regione Lombardia**

Classi	Popolazione residente al 2008		Superficie territoriale (Kmq)		Numero comuni	
	v.a.	%	v.a.	%	v.a.	%
fino a 10.000	14.825	0,2	752,27	3,2	20	1,3
da 10.000 a 50.000	236.729	2,4	5.178,77	21,7	194	12,5
da 50.000 a 100.000	246.908	2,5	2.396,97	10,0	128	8,3
da 100.000 a 150.000	305.064	3,1	1.987,44	8,3	121	7,8
da 150.000 a 200.000	268.118	2,8	1.890,60	7,9	102	6,6
oltre 200.000	8.671.032	89,0	11.654,60	48,8	981	63,5
<b>Totale</b>	<b>9.742.676</b>	<b>100,0</b>	<b>23.860,65</b>	<b>100,0</b>	<b>1.546</b>	<b>100,0</b>



**Tav. 4.8 - Popolazione, superficie e numero di comuni con accessibilità (30 minuti) della popolazione residente superiore a 100.000 abitanti - dati regionali**

Regioni	Popolazione residente al 2008		Superficie territoriale (Kmq)		Numero comuni	
	v.a.	%	v.a.	%	v.a.	%
Piemonte	4.039.232	91,1	13.685,29	53,9	745	61,8
Valle d'Aosta	16.026	12,6	157,37	4,8	5	6,8
Lombardia	9.244.214	94,9	15.532,64	65,1	1.204	77,9
Veneto	4.580.861	93,8	13.046,96	70,9	477	82,1
Friuli Venezia-Giulia	1.122.385	91,2	4.142,98	52,7	149	68,0
Liguria	1.475.583	91,4	2.210,61	40,8	106	45,1
Emilia-Romagna	3.906.163	90,0	12.647,31	57,2	220	64,5
Toscana	2.856.835	77,0	7.328,01	31,9	123	42,9
Umbria	523.178	58,5	2.415,12	28,6	26	28,3
Marche	1.209.996	77,1	3.564,19	36,8	105	42,7
Lazio	4.819.259	85,6	7.311,20	42,5	128	33,9
Abruzzo	835.141	62,6	2.375,63	22,0	74	24,3
Molise	15.165	4,7	80,08	1,8	2	1,5
Campania	5.013.424	86,2	5.322,46	39,1	282	51,2
Puglia	3.724.636	91,3	13.918,67	71,9	203	78,7
Basilicata	128.977	21,8	561,95	5,6	2	1,5
Calabria	772.268	38,4	2.376,34	15,8	70	17,1
Sicilia	3.712.537	73,7	9.214,53	35,8	148	37,9
Sardegna	746.215	44,7	3.914,64	16,8	62	16,4
Prov. Autonoma di Bolzano	233.672	46,8	671,52	9,1	25	21,6
Prov. Autonoma di Trento	268.911	51,7	741,82	12,0	30	13,5
Totale Italia	49.244.678	82,0	121.219,32	40,3	4.186	51,7







Tav. 4.9 Accessibilità della popolazione residente al 2008 - tempo 30'

Codice comune	Nome	Zona altimetrica	Popolazione accessibile a 30' al 2008
12001	AGRA	1	47.620
12002	ALBIZZATE	3	1.942.071
12003	ANGERA	3	548.230
12004	ARCISATE	1	485.925
12005	ARSAGO SEPRIO	3	1.564.758
12006	AZZATE	3	1.384.073
12007	AZZIO	1	273.976
12008	BARASSO	1	695.176
12009	BARDELLO	3	545.871
12010	BEDERO VALCUVIA	1	298.942
12011	BESANO	1	348.477
12012	BESNATE	3	1.816.097
12013	BESOZZO	3	582.216
12014	BIANDRONNO	3	578.407
12015	BISUSCHIO	1	420.207
12016	BODIO LOMNAGO	3	809.726
12017	BREBBIA	3	648.213
12018	BREGANO	3	524.715
12019	BRENTA	1	302.176
12020	BREZZO DI BEDERO	1	89.898
12021	BRINZIO	1	450.227
12022	BRISSAGO-VALTRAVAGLIA	1	111.626
12023	BRUNELLO	3	1.028.246
12024	BRUSIMPIANO	1	213.703
12025	BUGUGGIATE	3	1.443.339
12026	BUSTO ARSIZIO	5	1.983.441
12027	CADEGLIANO-VICONAGO	1	192.252
12028	CADREZZATE	3	628.700
12029	CAIRATE	3	1.330.473
12030	CANTELLO	3	679.811
12031	CARAVATE	3	268.022
12032	CARDANO AL CAMPO	5	2.072.759
12033	CARNAGO	3	1.505.207
12034	CARONNO PERTUSELLA	5	3.784.893
12035	CARONNO VARESIANO	3	1.238.253
12036	CASALE LITTA	3	771.713
12037	CASALZUIGNO	1	176.816
12038	CASCIAGO	3	766.041
12039	CASORATE SEMPIONE	5	1.403.025
12040	CASSANO MAGNAGO	3	1.982.701
12041	CASSANO VALCUVIA	1	235.655
12042	CASTELLANZA	5	3.869.489
12043	CASTELLO CABIAGLIO	1	273.082
12044	CASTELSEPRIO	3	1.080.465
12045	CASTELVECCANA	1	123.868
12046	CASTIGLIONE OLONA	3	817.392
12047	CASTRONNO	3	1.572.350
12048	CAVARIA CON PREMEZZO	3	2.117.495
12049	CAZZAGO BRABBIA	3	768.924
12050	CISLAGO	5	2.711.422
12051	CITTIGLIO	1	285.349
12052	CLIVIO	3	565.454
12053	COCQUIO-TREVISAGO	3	497.813
12054	COMABBIO	3	911.337
12055	COMERIO	1	519.287
12056	CREMENAGA	1	106.988
12057	CROSIO DELLA VALLE	3	1.018.331
12058	CUASSO AL MONTE	1	240.434
12059	CUGLIATE-FABIASCO	1	198.496
12060	CUNARDO	1	220.171
12061	CURIGLIA CON MONTEVIASCO	1	22.670
12062	CUVEGLIO	1	253.749
12063	CUVIO	1	241.821
12064	DAVERIO	3	1.035.770
12065	DUMENZA	1	61.951
12066	DUNO	1	150.315
12067	FAGNANO OLONA	5	1.663.519

Codice comune	Nome	Zona altimetrica	Popolazione accessibile a 30' al 2008
12068	FERNO	5	1.380.092
12069	FERRERA DI VARESE	1	243.434
12070	GALLARATE	5	2.169.293
12071	GALLIATE LOMBARDO	3	967.934
12072	GAVIRATE	3	607.146
12073	GAZZADA SCHIANNO	3	1.269.694
12074	GEMONIO	3	466.531
12075	GERENZANO	5	3.716.917
12076	GERMIGNAGA	1	104.602
12077	GOLASECCA	3	936.112
12078	GORLA MAGGIORE	5	1.478.695
12079	GORLA MINORE	5	1.770.238
12080	GORNATE-OLONA	3	979.031
12081	GRANTOLA	1	232.374
12082	INARZO	3	756.119
12083	INDUNO OLONA	3	689.906
12084	ISPRA	3	436.636
12085	JERAGO CON ORAGO	3	1.740.833
12086	LAVENA PONTE TRESA	1	200.410
12087	LAVENO-MOMBELLO	3	167.899
12088	LEGGIUNO	3	166.090
12089	LONATE CEPPINO	3	1.010.048
12090	LONATE POZZOLO	5	878.892
12091	LOZZA	3	999.302
12092	LUINO	1	97.230
12093	LUVINATE	1	781.985
12094	MACCAGNO	1	73.436
12095	MALGESSO	3	731.651
12096	MALNATE	3	834.127
12097	MARCHIROLO	1	201.836
12098	MARNATE	5	2.673.985
12099	MARZIO	1	192.405
12100	MASCIAGO PRIMO	1	275.556
12101	MERCALLO	3	1.294.582
12102	MESENZANA	1	226.919
12103	MONTEGRINO VALTRAVAGLIA	1	140.856
12104	MONVALLE	3	391.121
12105	MORAZZONE	3	1.099.831
12106	MORNAGO	3	1.072.522
12107	OGGIONA CON SANTO STEFANO	3	1.834.460
12108	OLGIATE OLONA	5	1.999.953
12109	ORIGGIO	5	4.486.530
12110	ORINO	1	285.121
12111	OSMATE	3	697.959
12112	PINO SULLA SPONDA DEL LAGO MAGGIOR	1	46.968
12113	PORTO CERESIO	1	279.508
12114	PORTO VALTRAVAGLIA	1	101.530
12115	RANCIO VALCUVIA	1	276.766
12116	RANCO	3	325.417
12117	SALTRIO	1	451.221
12118	SAMARATE	5	1.910.918
12119	SARONNO	5	3.428.240
12120	SESTO CALENDE	3	1.074.815
12121	SOLBIATE ARNO	3	1.804.312
12122	SOLBIATE OLONA	5	1.873.045
12123	SOMMA LOMBARDO	5	1.071.460
12124	SUMIRAGO	3	1.267.018
12125	TAINO	3	556.578
12126	TERNATE	3	929.244
12127	TRADATE	3	1.013.128
12128	TRAVEDONA-MONATE	3	812.264
12129	TRONZANO LAGO MAGGIORE	1	42.557
12130	UBOLDO	5	3.953.334
12131	VALGANNA	1	280.164
12132	VARANO BORGHI	3	817.221
12133	VARESE	3	979.225
12134	VEDANO OLONA	3	903.405

Codice comune	Nome	Zona altimetrica	Popolazione accessibile a 30' al 2008
12135	VEDDASCA	1	29.288
12136	VENEGONO INFERIORE	3	849.087
12137	VENEGONO SUPERIORE	3	732.002
12138	VERGIATE	3	1.353.626
12139	VIGGIU'	1	618.032
12140	VIZZOLA TICINO	5	514.953
12141	SANGIANO	3	200.924
13003	ALBAVILLA	1	667.884
13004	ALBESE CON CASSANO	1	765.624
13005	ALBIOLO	3	605.016
13006	ALSERIO	3	895.328
13007	ALZATE BRIANZA	3	998.812
13009	ANZANO DEL PARCO	3	1.134.811
13010	APPIANO GENTILE	3	1.543.409
13011	ARREGNO	1	142.076
13012	AROSIO	3	2.364.047
13013	ASSO	1	298.182
13015	BARNI	1	90.101
13019	BELLAGIO	1	21.324
13021	BENE LARIO	1	36.997
13022	BEREGAZZO CON FIGLIARO	3	833.223
13023	BINAGO	3	757.466
13024	BIZZARONE	3	646.284
13025	BLESSAGNO	1	26.279
13026	BLEVIO	1	464.685
13028	BREGNANO	5	2.430.377
13029	BRENNA	3	1.182.779
13030	BRIENNO	1	166.610
13032	BRUNATE	1	452.540
13034	BULGAROGRASSO	5	1.276.213
13035	CABIATE	3	1.997.859
13036	CADORAGO	5	2.285.029
13037	CAGLIO	1	87.859
13038	CAGNO	3	655.314
13040	CAMPIONE D'ITALIA	1	389.370
13041	CANTU'	3	1.265.632
13042	CANZO	1	393.106
13043	CAPIAGO INTIMIANO	3	960.383
13044	CARATE URIO	1	352.439
13045	CARBONATE	5	1.430.981
13046	CARIMATE	3	1.722.403
13047	CARLAZZO	1	32.777
13048	CARUGO	3	1.763.789
13050	CASASCO D'INTELVI	1	22.265
13052	CASLINO D'ERBA	1	459.540
13053	CASNATE CON BERNATE	3	1.333.168
13055	CASSINA RIZZARDI	3	1.557.119
13058	CASTELMARTE	3	450.968
13059	CASTELNUOVO BOZZENTE	3	729.548
13060	CASTIGLIONE D'INTELVI	1	38.485
13061	CAVALLASCA	3	718.006
13062	CAVARGNA	1	16.972
13063	CERANO D'INTELVI	1	36.338
13064	CERMENATE	3	2.388.973
13065	CERNOBBIO	1	615.709
13068	CIRIMIDO	5	2.029.451
13070	CIVENNA	1	32.975
13071	CLAINO CON OSTENO	1	35.839
13074	COLONNO	1	52.884
13075	COMO	3	1.049.048
13076	CONSIGLIO DI RUMO	1	41.696
13077	CORRIDO	1	31.799
13083	CREMA	1	36.092
13084	CUCCIAGO	3	1.635.751
13085	CUSINO	1	25.576
13087	DIZZASCO	1	44.403
13089	DOMASO	1	66.625

Codice comune	Nome	Zona altimetrica	Popolazione accessibile a 30' al 2008
13090	DONGO	1	43.290
13092	DOSSO DEL LIRO	1	25.506
13093	DREZZO	3	587.791
13095	ERBA	3	797.156
13097	EUPILIO	3	718.968
13098	FAGGETO LARIO	1	218.993
13099	FALOPPIO	3	656.238
13100	FENEGRÒ	5	1.905.819
13101	FIGINO SERENZA	3	1.329.256
13102	FINO MORNASCO	3	2.394.563
13106	GARZENO	1	16.702
13107	GERA LARIO	1	79.068
13108	GERMASINO	1	16.960
13109	GIRONICO	3	883.265
13110	GRANDATE	3	1.852.909
13111	GRANDOLA ED UNITI	1	34.223
13112	GRAVEDONA	1	42.516
13113	GRIANTE	1	41.023
13114	GUANZATE	5	2.229.070
13118	INVERIGO	3	1.766.615
13119	LAGLIO	1	255.909
13120	LAINO	1	36.578
13121	LAMBRUGO	3	1.281.516
13122	LANZO D'INTELVI	1	22.168
13123	LASNIGO	1	148.846
13125	LENNO	1	52.049
13126	LEZZENO	1	15.303
13128	LIMIDO COMASCO	5	1.839.810
13129	LIPOMO	3	969.545
13130	LIVO	1	20.062
13131	LOCATE VARESINO	5	1.220.232
13133	LOMAZZO	5	2.870.985
13134	LONGONE AL SEGRINO	3	651.236
13135	LUISAGO	3	1.732.481
13136	LURAGO D'ERBA	3	1.653.950
13137	LURAGO MARINONE	5	1.527.755
13138	LURATE CACCIVIO	3	1.112.848
13139	MAGREGLIO	1	69.699
13143	MARIANO COMENSE	3	2.030.679
13144	MASLIANICO	1	596.454
13145	MENAGGIO	1	48.225
13147	MERONE	3	888.529
13148	MEZZEGRA	1	49.692
13152	MOLTRASIO	1	433.859
13153	MONGUZZO	3	1.009.258
13154	MONTANO LUCINO	3	1.706.024
13155	MONTEMEZZO	1	63.759
13157	MONTORFANO	3	875.270
13159	MOZZATE	5	1.971.622
13160	MUSSO	1	37.843
13161	NESSO	1	138.764
13163	NOVEDRATE	3	1.970.531
13165	OLGIATE COMASCO	3	811.823
13169	OLTRONA DI SAN MAMETTE	3	1.012.298
13170	ORSENIGO	3	941.435
13172	OSSUCCIO	1	49.576
13175	PARE'	3	659.488
13178	PEGLIO	1	25.927
13179	PELLIO INTELVI	1	33.290
13183	PIANELLO DEL LARIO	1	39.452
13184	PIGRA	1	13.126
13185	PLESIO	1	31.541
13186	POGNANA LARIO	1	184.837
13187	PONNA	1	29.186
13188	PONTE LAMBRO	1	585.174
13189	PORLEZZA	1	35.446
13192	PROSERPIO	3	575.361

Codice comune	Nome	Zona altimetrica	Popolazione accessibile a 30' al 2008
13193	PUSIANO	3	646.324
13194	RAMPONIO VERNA	1	17.628
13195	REZZAGO	1	131.284
13197	RODERO	3	640.371
13199	RONAGO	3	675.311
13201	ROVELLASCA	5	2.393.401
13202	ROVELLO PORRO	5	3.827.401
13203	SALA COMACINA	1	48.571
13204	SAN BARTOLOMEO VAL CAVARGNA	1	23.067
13205	SAN FEDELE INTELVI	1	39.992
13206	SAN FERMO DELLA BATTAGLIA	3	942.064
13207	SAN NAZZARO VAL CAVARGNA	1	17.997
13208	SANT'ABBONDIO	1	40.545
13210	SANTA MARIA REZZONICO	1	38.738
13211	SCHIGNANO	1	32.303
13212	SENNA COMASCO	3	940.483
13215	SOLBIATE	3	778.119
13216	SORICO	1	74.265
13217	SORMANO	1	130.981
13218	STAZZONA	1	23.297
13222	TAVERNERIO	1	683.834
13223	TORNO	1	383.482
13225	TREMEZZO	1	49.981
13226	TREZZONE	1	65.955
13227	TURATE	5	3.882.924
13228	UGGIATE-TREVANO	3	569.520
13229	VALBRONA	1	142.566
13232	VALMOREA	3	596.615
13233	VAL REZZO	1	20.565
13234	VALSOLDA	1	27.623
13236	VELESO	1	39.251
13238	VENIANO	5	1.617.615
13239	VERCANA	1	37.127
13242	VERTEMATE CON MINOPRIO	3	1.849.644
13245	VILLA GUARDIA	3	1.533.398
13246	ZELBIO	1	36.217
14001	ALBAREDO PER SAN MARCO	1	41.317
14002	ALBOSAGGIA	1	86.128
14003	ANDALO VALTELLINO	1	81.061
14004	APRICA	1	33.312
14005	ARDENNO	1	84.657
14006	BEMA	1	49.328
14007	BERBENNO DI VALTELLINA	1	83.093
14008	BIANZONE	1	69.845
14009	BORMIO	1	23.347
14010	BUGLIO IN MONTE	1	73.592
14011	CAIOLO	1	80.373
14012	CAMPODOLCINO	1	20.361
14013	CASPOGGIO	1	29.243
14014	CASTELLO DELL'ACQUA	1	61.893
14015	CASTIONE ANDEVENNO	1	76.954
14016	CEDRASCO	1	81.279
14017	CERCINO	1	60.830
14018	CHIAVENNA	1	25.974
14019	CHIESA IN VALMALENCO	1	32.401
14020	CHIURO	1	70.302
14021	CINO	1	57.350
14022	CIVO	1	51.369
14023	COLORINA	1	89.293
14024	COSIO VALTELLINO	1	74.620
14025	DAZIO	1	53.330
14026	DELEBIO	1	84.275
14027	DUBINO	1	81.476
14028	FAEDO VALTELLINO	1	65.704
14029	FORCOLA	1	91.435
14030	FUSINE	1	86.738
14031	GEROLA ALTA	1	20.993

Codice comune	Nome	Zona altimetrica	Popolazione accessibile a 30' al 2008
14032	GORDONA	1	27.403
14033	GROSIO	1	33.687
14034	GROSOTTO	1	30.518
14035	MADESIMO	1	14.637
14036	LANZADA	1	28.712
14037	LIVIGNO	1	5.794
14038	LOVERO	1	38.743
14039	MANTELLO	1	69.186
14040	MAZZO DI VALTELLINA	1	33.459
14041	MELLO	1	58.084
14042	MENAROLA	1	21.914
14043	MESE	1	26.250
14044	MONTAGNA IN VALTELLINA	1	61.247
14045	MORBEGNO	1	100.436
14046	NOVATE MEZZOLA	1	75.634
14047	PEDESINA	1	35.734
14048	PIANTEDO	1	85.322
14049	PIATEDA	1	74.298
14050	PIURO	1	25.271
14051	POGGIRIDENTI	1	71.943
14052	PONTE IN VALTELLINA	1	68.811
14053	POSTALESIO	1	78.942
14054	PRATA CAMPORTACCIO	1	31.148
14055	RASURA	1	37.046
14056	ROGOLO	1	81.061
14057	SAMOLACO	1	41.570
14058	SAN GIACOMO FILIPPO	1	24.472
14059	SERNIO	1	40.928
14060	SONDALO	1	29.566
14061	SONDRIO	1	89.033
14062	SPRIANA	1	54.746
14063	TALAMONA	1	92.363
14064	TARTANO	1	11.728
14065	TEGLIO	1	66.565
14066	TIRANO	1	44.452
14067	TORRE DI SANTA MARIA	1	44.640
14068	TOVO DI SANT'AGATA	1	34.120
14069	TRAONA	1	68.866
14070	TRESIVIO	1	73.758
14071	VALDIDENTRO	1	14.431
14072	VALDISOTTO	1	22.941
14073	VALFURVA	1	14.505
14074	VAL MASINO	1	30.049
14075	VERCEIA	1	87.098
14076	VERVIO	1	33.459
14077	VILLA DI CHIAVENNA	1	22.613
14078	VILLA DI TIRANO	1	67.409
15002	ABBIATEGRASSO	5	1.755.910
15003	AGRATE BRIANZA	5	4.616.226
15004	AICURZIO	5	3.368.115
15005	ALBAIRATE	5	1.606.333
15006	ALBIATE	5	2.853.590
15007	ARCONATE	5	1.739.623
15008	ARCORE	5	3.410.381
15009	ARESE	5	4.246.318
15010	ARLUNO	5	3.038.655
15011	ASSAGO	5	3.047.935
15012	BAREGGIO	5	3.557.836
15013	BARLASSINA	5	2.759.824
15014	BASIANO	5	2.825.321
15015	BASIGLIO	5	2.154.953
15016	BELLINZAGO LOMBARDO	5	2.261.147
15017	BELLUSCO	5	3.777.643
15018	BERNAREGGIO	5	2.682.610
15019	BERNATE TICINO	5	2.667.275
15021	BESANA IN BRIANZA	3	1.492.486
15022	BESATE	5	728.634

Codice comune	Nome	Zona altimetrica	Popolazione accessibile a 30' al 2008
15023	BIASSONO	5	2.945.305
15024	BINASCO	5	2.907.375
15026	BOFFALORA SOPRA TICINO	5	2.671.917
15027	BOLLATE	5	4.172.460
15030	BOVISIO-MASCIAGO	5	3.677.394
15032	BRESSO	5	4.302.148
15033	BRIOSCO	3	1.771.239
15034	BRUGHERIO	5	4.462.596
15035	BUBBIANO	5	925.324
15036	BUCCINASCO	5	2.507.839
15037	BURAGO DI MOLGORA	5	4.160.205
15038	BUSCATE	5	1.467.017
15039	BUSNAGO	5	3.146.353
15040	BUSSERO	5	3.596.713
15041	BUSTO GAROLFO	5	1.627.747
15042	CALVIGNASCO	5	1.384.296
15044	CAMBIAGO	5	4.211.488
15045	CAMPARADA	3	2.616.209
15046	CANEGRATE	5	2.406.878
15047	CAPONAGO	5	4.273.514
15048	CARATE BRIANZA	3	2.529.101
15049	CARNATE	5	2.556.024
15050	CARPIANO	5	3.226.346
15051	CARUGATE	5	4.397.603
15055	CASARILE	5	2.494.485
15058	CASOREZZO	5	2.684.964
15059	CASSANO D'ADDA	5	1.529.470
15060	CASSINA DE'PECCHI	5	3.285.725
15061	CASSINETTA DI LUGAGNANO	5	1.552.739
15062	CASTANO PRIMO	5	1.028.836
15068	CAVENAGO DI BRIANZA	5	4.237.521
15069	CERIANO LAGHETTO	5	2.839.818
15070	CERNUSCO SUL NAVIGLIO	5	3.932.010
15071	CERRO AL LAMBRO	5	2.549.252
15072	CERRO MAGGIORE	5	3.813.123
15074	CESANO BOSCONI	5	3.278.896
15075	CESANO MADERNO	5	3.098.182
15076	CESATE	5	3.174.135
15077	CINISELLO BALSAMO	5	4.349.426
15078	CISLIANO	5	2.684.438
15080	COGLIATE	5	2.790.961
15081	COLOGNO MONZESE	5	4.368.915
15082	COLTURANO	5	2.725.969
15084	CONCOREZZO	5	4.165.229
15085	CORBETTA	5	2.774.513
15086	CORMANO	5	4.106.890
15087	CORNAREDO	5	4.524.265
15088	CORNATE D'ADDA	5	2.076.151
15092	CORREZZANA	3	2.082.753
15093	CORSICO	5	3.451.286
15096	CUGGIONO	5	1.949.726
15097	CUSAGO	5	3.936.319
15098	CUSANO MILANINO	5	4.060.513
15099	DAIRAGO	5	1.484.579
15100	DESIO	5	3.286.461
15101	DRESANO	5	2.122.011
15103	GAGGIANO	5	3.427.537
15105	GARBAGNATE MILANESE	5	3.896.088
15106	GESSATE	5	3.493.454
15107	GIUSSANO	3	2.428.460
15108	GORGONZOLA	5	3.345.856
15110	GREZZAGO	5	2.806.407
15112	GUDO VISCONTI	5	1.766.011
15113	INVERUNO	5	2.444.411
15114	INZAGO	5	2.287.275
15115	LACCHIARELLA	5	2.220.457
15116	LAINATE	5	4.468.939

Codice comune	Nome	Zona altimetrica	Popolazione accessibile a 30' al 2008
15117	LAZZATE	5	2.076.647
15118	LEGNANO	5	2.657.803
15119	LENTATE SUL SEVESO	5	2.407.526
15120	LESMO	3	3.176.605
15121	LIMBIATE	5	3.194.278
15122	LISCATE	5	2.506.655
15123	LISSONE	5	3.591.407
15125	LOCATE DI TRIULZI	5	2.984.138
15129	MACHERIO	5	2.441.730
15130	MAGENTA	5	2.355.798
15131	MAGNAGO	5	975.813
15134	MARCALLO CON CASONE	5	3.313.243
15136	MASATE	5	3.168.703
15138	MEDA	5	2.681.450
15139	MEDIGLIA	5	2.419.899
15140	MELEGNANO	5	3.248.271
15142	MELZO	5	2.384.329
15144	MESERO	5	2.839.490
15145	MEZZAGO	5	3.166.975
15146	MILANO	5	3.740.097
15147	MISINTO	5	2.362.037
15149	MONZA	5	3.929.731
15150	MORIMONDO	5	1.091.875
15151	MOTTA VISCONTI	5	747.143
15152	MUGGIO'	5	4.126.101
15154	NERVIANO	5	3.683.013
15155	NOSATE	5	906.496
15156	NOVA MILANESE	5	3.981.953
15157	NOVATE MILANESE	5	4.387.868
15158	NOVIGLIO	5	2.020.309
15159	OPERA	5	3.634.177
15161	ORNAGO	5	3.683.714
15164	OSSONA	5	3.509.674
15165	OZZERO	5	1.344.622
15166	PADERNO DUGNANO	5	3.925.591
15167	PANTIGLIATE	5	2.697.912
15168	PARABIAGO	5	3.157.121
15169	PAULLO	5	2.087.342
15170	PERO	5	4.431.279
15171	PESCHIERA BORROMEO	5	3.200.408
15172	PESSANO CON BORNAGO	5	4.300.600
15173	PIEVE EMANUELE	5	3.167.411
15175	PIOLTELLO	5	3.533.582
15176	POGLIANO MILANESE	5	4.016.629
15177	POZZO D'ADDA	5	2.434.204
15178	POZZUOLO MARTESANA	5	1.822.701
15179	PREGNANA MILANESE	5	3.925.542
15180	RENATE	3	1.046.597
15181	RESCALDINA	5	3.603.743
15182	RHO	5	4.369.628
15183	ROBECCHETTO CON INDUNO	5	987.669
15184	ROBECCO SUL NAVIGLIO	5	1.353.483
15185	RODANO	5	2.609.937
15186	RONCELLO	5	2.691.312
15187	RONCO BRIANTINO	5	2.099.134
15188	ROSATE	5	1.753.551
15189	ROZZANO	5	3.113.297
15191	SAN COLOMBANO AL LAMBRO	5	261.924
15192	SAN DONATO MILANESE	5	3.704.594
15194	SAN GIORGIO SU LEGNANO	5	2.717.679
15195	SAN GIULIANO MILANESE	5	3.059.539
15200	SANTO STEFANO TICINO	5	3.470.827
15201	SAN VITTORE OLONA	5	3.717.477
15202	SAN ZENONE AL LAMBRO	5	1.534.051
15204	SEDRIANO	5	3.332.297
15205	SEGRATE	5	3.752.384
15206	SENAGO	5	3.469.515



Codice comune	Nome	Zona altimetrica	Popolazione accessibile a 30' al 2008
15208	SEREGNO	5	3.238.676
15209	SESTO SAN GIOVANNI	5	4.148.915
15210	SETTALA	5	2.454.191
15211	SETTIMO MILANESE	5	4.068.059
15212	SEVESO	5	2.829.990
15213	SOLARO	5	3.781.204
15216	SOVICO	5	2.290.459
15217	SULBIATE	5	2.722.422
15219	TREZZANO ROSA	5	2.269.420
15220	TREZZANO SUL NAVIGLIO	5	4.104.893
15221	TREZZO SULL'ADDA	5	3.497.804
15222	TRIBIANO	5	1.879.492
15223	TRIUGGIO	3	2.220.336
15224	TRUCCAZZANO	5	1.600.144
15226	TURBIGO	5	841.570
15227	USMATE VELATE	3	3.269.544
15229	VANZAGO	5	3.794.902
15230	VAPRIO D'ADDA	5	2.422.293
15231	VAREDO	5	3.534.228
15232	VEDANO AL LAMBRO	5	3.677.860
15233	VEDUGGIO CON COLZANO	3	1.284.252
15234	VERANO BRIANZA	3	2.704.740
15235	VERMEZZO	5	2.610.646
15236	VERNATE	5	1.634.917
15237	VIGNATE	5	2.802.073
15239	VILLASANTA	5	3.689.041
15241	VIMERCATE	5	3.709.445
15242	VIMODRONE	5	4.377.536
15243	VITTUONE	5	3.730.616
15244	VIZZOLO PREDABISSI	5	2.494.720
15246	ZELO SURRIGONE	5	2.243.154
15247	ZIBIDO SAN GIACOMO	5	2.639.198
15248	VILLA CORTESE	5	1.579.101
15249	VANZAGHELLO	5	947.700
16001	ADRARA SAN MARTINO	1	170.058
16002	ADRARA SAN ROCCO	1	82.092
16003	ALBANO SANT'ALESSANDRO	3	1.035.958
16004	ALBINO	1	368.311
16005	ALME'	3	729.881
16006	ALMENNO SAN BARTOLOMEO	3	514.089
16007	ALMENNO SAN SALVATORE	3	569.658
16008	ALZANO LOMBARDO	3	656.355
16009	AMBIVERE	3	722.963
16010	ANTEGNATE	5	514.544
16011	ARCENE	5	1.596.238
16012	ARDESIO	1	61.981
16013	ARZAGO D'ADDA	5	846.610
16014	AVERARA	1	16.772
16015	AVIATICO	1	91.604
16016	AZZANO SAN PAOLO	5	2.197.683
16017	AZZONE	1	13.478
16018	BAGNATICA	5	978.185
16019	BARBATA	5	490.744
16020	BARIANO	5	748.223
16021	BARZANA	3	674.923
16022	BEDULITA	1	118.288
16023	BERBENNO	1	61.880
16024	BERGAMO	3	1.552.111
16025	BERZO SAN FERMO	1	184.995
16026	BIANZANO	1	147.339
16027	BLELLO	1	24.653
16028	BOLGARE	5	943.690
16029	BOLTIERE	5	2.479.366
16030	BONATE SOPRA	5	930.243
16031	BONATE SOTTO	5	1.419.864
16032	BORGIO DI TERZO	1	395.705
16033	BOSSICO	1	94.927

Codice comune	Nome	Zona altimetrica	Popolazione accessibile a 30' al 2008
16034	BOTTANUCO	5	1.966.654
16035	BRACCA	1	84.344
16036	BRANZI	1	10.230
16037	BREMBATE	5	3.337.479
16038	BREMBATE DI SOPRA	5	802.551
16039	BREMBILLA	1	120.405
16040	BRIGNANO GERA D'ADDA	5	745.344
16041	BRUMANO	1	9.581
16042	BRUSAPORTO	5	1.014.834
16043	CALCINATE	5	1.022.659
16044	CALCIO	5	471.225
16046	CALUSCO D'ADDA	5	938.429
16047	CALVENZANO	5	690.763
16048	CAMERATA CORNELLO	1	31.009
16049	CANONICA D'ADDA	5	2.287.323
16050	CAPIZZONE	1	333.900
16051	CAPRIATE SAN GERVASIO	5	2.558.290
16052	CAPRINO BERGAMASCO	3	533.189
16053	CARAVAGGIO	5	622.391
16055	CAROBIO DEGLI ANGELI	3	849.994
16056	CARONA	1	4.413
16057	CARVICO	3	836.639
16058	CASAZZA	1	201.896
16059	CASIRATE D'ADDA	5	845.207
16060	CASNIGO	1	161.604
16061	CASSIGLIO	1	16.690
16062	CASTELLI CALEPIO	3	1.176.914
16063	CASTEL ROZZONE	5	870.521
16064	CASTIONE DELLA PRESOLANA	1	44.220
16065	CASTRO	1	122.099
16066	CAVERNAGO	5	1.223.690
16067	CAZZANO SANT'ANDREA	1	147.959
16068	CENATE SOPRA	3	539.749
16069	CENATE SOTTO	3	685.910
16070	CENE	1	327.720
16071	CERETE	1	93.640
16072	CHIGNOLO D'ISOLA	5	1.023.211
16073	CHIUDUNO	3	926.502
16074	CISANO BERGAMASCO	3	830.006
16075	CISERANO	5	1.761.529
16076	CIVIDATE AL PIANO	5	701.318
16077	CLUSONE	1	110.450
16078	COLERE	1	13.623
16079	COLOGNO AL SERIO	5	1.005.318
16080	COLZATE	1	147.940
16081	COMUN NUOVO	5	1.453.049
16082	CORNA IMAGNA	1	22.907
16083	CORTENOVA	5	718.565
16084	COSTA DI MEZZATE	5	877.792
16085	COSTA VALLE IMAGNA	1	61.739
16086	COSTA VOLPINO	1	133.057
16087	COVO	5	564.376
16088	CREDARO	3	734.035
16089	CURNO	5	1.024.904
16090	CUSIO	1	9.959
16091	DALMINE	5	2.446.496
16092	DOSSENA	1	25.761
16093	ENDINE GAIANO	1	160.105
16094	ENTRATICO	3	404.136
16096	FARA GERA D'ADDA	5	1.557.371
16097	FARA OLIVANA CON SOLA	5	552.678
16098	FILAGO	5	2.098.424
16099	FINO DEL MONTE	1	98.406
16100	FIORANO AL SERIO	1	166.001
16101	FONTANELLA	5	468.827
16102	FONTENO	1	55.730
16103	FOPPOLO	1	1.907

Codice comune	Nome	Zona altimetrica	Popolazione accessibile a 30' al 2008
16104	FORESTO SPARSO	3	150.156
16105	FORNOVO SAN GIOVANNI	5	542.773
16106	FUIPIANO VALLE IMAGNA	1	8.961
16107	GANDELLINO	1	15.997
16108	GANDINO	1	123.019
16109	GANDOSSO	3	571.467
16110	GAVERINA TERME	1	140.464
16111	GAZZANIGA	1	321.935
16112	GEROSA	1	32.237
16113	GHISALBA	5	971.620
16114	GORLAGO	3	818.256
16115	GORLE	5	977.719
16116	GORNO	1	101.678
16117	GRASSOBBIO	5	1.142.951
16118	GROMO	1	27.955
16119	GRONE	1	194.277
16120	GRUMELLO DEL MONTE	3	1.344.038
16121	ISOLA DI FONDRÀ	1	16.086
16122	ISSO	5	517.378
16123	LALLIO	5	2.431.776
16124	LEFFE	1	154.355
16125	LENNA	1	26.544
16126	LEVATE	5	2.503.620
16127	LOCATELLO	1	13.114
16128	LOVERE	1	137.415
16129	LURANO	5	916.703
16130	LUZZANA	1	474.252
16131	MADONE	5	2.103.011
16132	MAPELLO	3	761.736
16133	MARTINENGO	5	845.106
16134	MEZZOLDO	1	10.440
16135	MISANO DI GERA D'ADDA	5	677.400
16136	MOIO DE'CALVI	1	18.296
16137	MONASTEROLO DEL CASTELLO	1	131.270
16139	MONTELLO	5	837.211
16140	MORENGO	5	814.680
16141	MORNICO AL SERIO	5	931.393
16142	MOZZANICA	5	584.290
16143	MOZZO	5	1.065.753
16144	NEMBRO	3	550.582
16145	OLMO AL BREMBO	1	17.390
16146	OLTRE IL COLLE	1	14.983
16147	OLTRESSENDA ALTA	1	52.668
16148	ONETA	1	80.239
16149	ONORE	1	70.841
16150	ORIO AL SERIO	5	1.995.691
16151	ORNICA	1	5.281
16152	OSIO SOPRA	5	1.767.110
16153	OSIO SOTTO	5	2.520.026
16154	PAGAZZANO	5	661.998
16155	PALADINA	3	742.726
16156	PALAZZAGO	3	487.080
16157	PALOSCO	5	845.979
16158	PARRE	1	108.016
16159	PARZANICA	1	5.067
16160	PEDRENGO	5	908.516
16161	PEIA	1	135.232
16162	PIANICO	1	136.593
16163	PIARIO	1	94.959
16164	PIAZZA BREMBANA	1	25.835
16165	PIAZZATORRE	1	10.272
16166	PIAZZOLO	1	16.772
16167	POGNANO	5	1.435.350
16168	PONTE NOSSA	1	139.285
16169	PONTERANICA	3	862.285
16170	PONTE SAN PIETRO	5	1.040.318
16171	PONTIDA	3	786.336

Codice comune	Nome	Zona altimetrica	Popolazione accessibile a 30' al 2008
16172	PONTIROLO NUOVO	5	1.574.414
16173	PRADALUNGA	1	438.994
16174	PREDORE	1	179.439
16175	PREMOLO	1	118.527
16176	PRESEZZO	5	860.958
16177	PUMENENGO	5	334.366
16178	RANICA	3	859.059
16179	RANZANICO	1	148.958
16180	RIVA DI SOLTÒ	1	111.239
16182	ROGNO	1	120.560
16183	ROMANO DI LOMBARDIA	5	724.962
16184	RONCOBELLO	1	10.874
16185	RONCOLA	1	96.111
16186	ROTA D'IMAGNA	1	19.327
16187	ROVETTA	1	94.405
16188	SAN GIOVANNI BIANCO	1	46.970
16189	SAN PAOLO D'ARGON	3	909.338
16190	SAN PELLEGRINO TERME	1	95.344
16191	SANTA BRIGIDA	1	10.440
16192	SANT'OMOBONO IMAGNA	1	70.279
16193	SARNICO	3	561.169
16194	SCANZOROSCIATE	3	768.771
16195	SCHILPARIO	1	4.559
16196	SEDRINA	1	486.108
16197	SELVINO	1	115.345
16198	SERIATE	5	1.192.455
16199	SERINA	1	32.015
16200	SOLTÒ COLLINA	1	102.924
16201	SONGAVAZZO	1	89.915
16202	SORISOLE	3	647.824
16203	SOTTO IL MONTE GIOVANNI XXIII	3	650.430
16204	SOVERE	1	124.193
16205	SPINONE AL LAGO	1	217.904
16206	SPIRANO	5	1.052.589
16207	STEZZANO	5	1.973.618
16208	STROZZA	1	444.683
16209	SUISIO	5	1.460.050
16210	TALEGGIO	1	15.756
16211	TAVERNOLA BERGAMASCA	1	103.337
16212	TELGATE	5	1.403.659
16213	TERNO D'ISOLA	5	865.770
16214	TORRE BOLDONE	3	975.968
16216	TORRE DE'ROVERI	3	817.102
16217	TORRE PALLAVICINA	5	320.176
16218	TRESCORE BALNEARIO	3	698.534
16219	TREVIGLIO	5	808.267
16220	TREVIOLÒ	5	1.668.807
16221	UBIALE CLANEZZO	1	384.638
16222	URGNANO	5	1.027.709
16223	VALBONDIONE	1	4.173
16224	VALBREMBO	5	863.657
16225	VALGOGLIO	1	36.778
16226	VALLEVE	1	4.413
16227	VALNEGRA	1	25.063
16228	VALSECCA	1	15.910
16229	VALTORTA	1	4.803
16230	VEDESETA	1	12.571
16232	VERDELLINO	5	1.954.741
16233	VERDELLO	5	1.795.149
16234	VERTOVA	1	159.098
16235	VIADANICA	1	232.661
16236	VIGANO SAN MARTINO	1	205.675
16237	VIGOLO	1	21.583
16238	VILLA D'ADDA	3	625.104
16239	VILLA D'ALME'	3	680.012
16240	VILLA DI SERIO	3	625.753
16241	VILLA D'OGNA	1	101.505

Codice comune	Nome	Zona altimetrica	Popolazione accessibile a 30' al 2008
16242	VILLONGO	3	578.236
16243	VILMINORE DI SCALVE	1	9.731
16244	ZANDOBBIO	3	542.769
16245	ZANICA	5	1.674.248
16246	ZOGNO	1	278.358
16247	COSTA DI SERINA	1	50.045
16248	ALGUA	1	47.541
16249	CORNALBA	1	24.048
16250	MEDOLAGO	5	1.078.720
16251	SOLZA	5	932.571
17001	ACQUAFREDDA	5	239.143
17002	ADRO	3	1.024.159
17003	AGNOSINE	1	116.615
17004	ALFIANELLO	5	495.141
17005	ANFO	1	28.909
17006	ANGOLO TERME	1	91.911
17007	ARTOGNE	1	101.061
17008	AZZANO MELLA	5	587.571
17009	BAGNOLO MELLA	5	665.363
17010	BAGOLINO	1	18.031
17011	BARBARIGA	5	267.915
17012	BARGHE	1	92.522
17013	BASSANO BRESCIANO	5	222.234
17014	BEDIZZOLE	5	543.867
17015	BERLINGO	5	688.978
17016	BERZO DEMO	1	36.986
17017	BERZO INFERIORE	1	95.072
17018	BIENNO	1	82.004
17019	BIONE	1	102.521
17020	BORG SAN GIACOMO	5	177.055
17021	BORGOSATOLLO	5	755.154
17022	BORNO	1	38.364
17023	BOTTICINO	3	578.369
17024	BOVEGNO	1	29.123
17025	BOVEZZO	1	582.841
17026	BRANDICO	5	545.355
17027	BRAONE	1	66.425
17028	BRENO	1	81.255
17029	BRESCIA	3	827.239
17030	BRIONE	1	212.328
17031	CAINO	1	303.489
17032	CALCINATO	5	562.390
17033	CALVAGESE DELLA RIVIERA	3	394.395
17034	CALVISANO	5	266.838
17035	CAPO DI PONTE	1	56.020
17036	CAPOVALLE	1	5.301
17037	CAPRIANO DEL COLLE	5	574.801
17038	CAPRIOLO	3	1.075.422
17039	CARPENEDOLO	5	336.635
17040	CASTEGNATO	5	788.681
17041	CASTELCOVATI	5	362.125
17042	CASTEL MELLA	3	702.259
17043	CASTENEDOLO	5	772.613
17044	CASTO	1	33.229
17045	CASTREZZATO	5	470.983
17046	CAZZAGO SAN MARTINO	5	1.068.297
17047	CEDEGOLO	1	45.885
17048	CELLATICA	3	697.135
17049	CERVENO	1	64.350
17050	CETO	1	61.462
17051	CEVO	1	17.912
17052	CHIARI	5	691.990
17053	CIGOLE	5	180.982
17054	CIMBERGO	1	21.178
17055	CIVIDATE CAMUNO	1	96.443
17056	COCCAGLIO	5	1.074.895
17057	COLLEBEATO	3	718.801

Codice comune	Nome	Zona altimetrica	Popolazione accessibile a 30' al 2008
17058	COLLIO	1	12.350
17059	COLOGNE	5	955.779
17060	COMEZZANO-CIZZAGO	5	317.133
17061	CONCESIO	3	664.751
17062	CORTE FRANCA	3	785.277
17063	CORTENO GOLGI	1	18.501
17064	CORZANO	5	481.931
17065	DARFO BOARIO TERME	1	111.909
17066	DELLO	5	314.501
17067	DESENZANO DEL GARDA	3	603.225
17068	EDOLO	1	25.202
17069	ERBUSCO	3	1.016.014
17070	ESINE	1	97.208
17071	FIESSE	5	135.620
17072	FLERO	5	643.000
17073	GAMBARA	5	139.320
17074	GARDONE RIVIERA	1	157.330
17075	GARDONE VAL TROMPIA	1	340.613
17076	GARGNANO	1	41.885
17077	GAVARDO	3	356.912
17078	GHEDI	5	504.664
17079	GIANICO	1	104.213
17080	GOTTOLENGO	5	172.727
17081	GUSSAGO	3	759.844
17082	IDRO	1	31.610
17083	INCUDINE	1	22.910
17084	IRMA	1	27.039
17085	ISEO	1	547.912
17086	ISORELLA	5	234.679
17087	LAVENONE	1	40.580
17088	LENO	5	435.748
17089	LIMONE SUL GARDA	1	49.433
17090	LODRINO	1	39.258
17091	LOGRATO	5	683.863
17092	LONATO	3	545.685
17093	LONGHENA	5	323.305
17094	LOSINE	1	69.930
17095	LOZIO	1	31.356
17096	LUMEZZANE	1	336.156
17097	MACLODIO	5	665.808
17098	MAGASA	1	978
17099	MAIRANO	5	415.537
17100	MALEGNO	1	97.398
17101	MALONNO	1	33.160
17102	MANERBA DEL GARDA	3	198.079
17103	MANERBIO	5	656.267
17104	MARCHENO	1	110.297
17105	MARMENTINO	1	30.951
17106	MARONE	1	202.616
17107	MAZZANO	5	758.180
17108	MILZANO	5	227.781
17109	MONIGA DEL GARDA	3	262.040
17110	MONNO	1	23.099
17111	MONTE ISOLA	1	68.516
17112	MONTICELLI BRUSATI	3	606.492
17113	MONTICHIARI	5	540.312
17114	MONTIRONE	5	631.600
17115	MURA	1	20.216
17116	MUSCOLINE	3	245.654
17117	NAVE	1	486.949
17118	NIARDO	1	64.185
17119	NUVOLENTO	3	512.271
17120	NUVOLERA	3	678.655
17121	ODOLO	1	109.380
17122	OFFLAGA	5	479.276
17123	OME	3	572.291
17124	ONO SAN PIETRO	1	50.090

Codice comune	Nome	Zona altimetrica	Popolazione accessibile a 30' al 2008
17125	ORZINUOVI	5	342.343
17126	ORZIVECCHI	5	399.728
17127	OSPITALETTO	5	1.070.196
17128	OSSIMO	1	54.908
17129	PADENGHE SUL GARDA	3	310.076
17130	PADERNO FRANCIACORTA	5	1.241.994
17131	PAISCO LOVENO	1	20.129
17132	PAITONE	3	397.534
17133	PALAZZOLO SULL'OGLIO	5	1.104.266
17134	PARATICO	3	634.443
17135	PASPARDO	1	16.550
17136	PASSIRANO	3	926.959
17137	PAVONE DEL MELLA	5	160.756
17138	SAN PAOLO	5	235.457
17139	PERTICA ALTA	1	19.496
17140	PERTICA BASSA	1	19.667
17141	PEZZAZE	1	32.008
17142	PIAN CAMUNO	1	108.099
17143	PISOONE	1	125.536
17144	POLAVENO	1	237.827
17145	POLPENAZZE DEL GARDA	3	238.090
17146	POMPIANO	5	381.865
17147	PONCARALE	5	600.864
17148	PONTE DI LEGNO	1	10.802
17149	PONTEVICO	5	474.942
17150	PONTOGLIO	5	723.143
17151	POZZOLENGO	3	587.062
17152	PRALBOINO	5	226.017
17153	PRESEGLIE	1	105.087
17154	PRESTINE	1	64.682
17155	PREVALLE	3	489.506
17156	PROVAGLIO D'ISEO	3	674.084
17157	PROVAGLIO VAL SABBIA	1	51.604
17158	PUEGNAGO SUL GARDA	3	223.616
17159	QUINZANO D'OGLIO	5	184.838
17160	REMEDELLO	5	167.622
17161	REZZATO	3	726.781
17162	ROCCAFRANCA	5	317.997
17163	RODENGO-SAIANO	3	838.689
17164	ROE' VOLCIANO	3	214.794
17165	RONCADELLE	5	900.290
17166	ROVATO	5	1.125.998
17167	RUDIANO	5	362.061
17168	SABBIO CHIESE	1	113.911
17169	SALE MARASINO	1	281.249
17170	SALO'	3	198.545
17171	SAN FELICE DEL BENACO	3	191.832
17172	SAN GERVASIO BRESCIANO	5	182.445
17173	SAN ZENO NAVIGLIO	3	912.695
17174	SAREZZO	1	446.908
17175	SAVIORE DELL'ADAMELLO	1	13.210
17176	SELLERO	1	48.987
17177	SENIGA	5	216.588
17178	SERLE	1	144.453
17179	SIRMIONE	3	234.996
17180	SOIANO DEL LAGO	3	256.776
17181	SONICO	1	27.556
17182	SULZANO	1	346.228
17183	TAVERNOLE SUL MELLA	1	45.984
17184	TEMU'	1	13.805
17185	TIGNALE	1	19.275
17186	TORBOLE CASAGLIA	5	766.828
17187	TOSCOLANO-MADERNO	1	89.397
17188	TRAVAGLIATO	5	708.984
17189	TREMOSINE	1	33.617
17190	TRENZANO	5	522.830
17191	TREVISO BRESCIANO	1	26.624

Codice comune	Nome	Zona altimetrica	Popolazione accessibile a 30' al 2008
17192	URAGO D'OGGIO	5	437.344
17193	VALLIO TERME	1	132.817
17194	VALVESTINO	1	1.427
17195	VEROLANUOVA	5	196.938
17196	VEROLAVECCHIA	5	189.066
17197	VESTONE	1	43.130
17198	VEZZA D'OGGIO	1	16.688
17199	VILLA CARCINA	1	586.574
17200	VILLACHIARA	5	169.603
17201	VILLANUOVA SUL CLISI	3	216.198
17202	VIONE	1	13.349
17203	VISANO	5	210.566
17204	VOBARNO	1	171.104
17205	ZONE	1	48.722
17206	PIANCOGNO	1	97.789
18001	ALAGNA	5	182.855
18002	ALBAREDO ARNABOLDI	5	423.481
18003	ALBONESE	5	321.052
18004	ALBUZZANO	5	288.464
18005	ARENA PO	5	197.208
18006	BADIA PAVESE	5	344.899
18007	BAGNARIA	1	22.844
18008	BARBIANELLO	5	261.186
18009	BASCAPE'	5	1.481.344
18010	BASTIDA DE'DOSSI	5	347.331
18011	BASTIDA PANCARANA	5	282.051
18012	BATTUDA	5	825.671
18013	BELGIOIOSO	5	290.886
18014	BEREGUARDO	5	1.228.009
18015	BORGARELLO	5	569.972
18016	BORGO PRIOLO	3	126.919
18017	BORGORATTO MORMOROLO	3	69.605
18018	BORGÒ SAN SIRO	5	311.691
18019	BORNASCO	5	723.418
18020	BOSNASCO	3	292.317
18021	BRALLO DI PREGOLA	1	7.946
18022	BREME	5	129.173
18023	BRESSANA BOTTARONE	5	312.239
18024	BRONI	5	395.047
18025	CALVIGNANO	3	131.625
18026	CAMPOSPINOSO	5	418.135
18027	CANDIA LOMELLINA	5	181.289
18028	CANEVINO	3	45.445
18029	CANNETO PAVESE	3	206.617
18030	CARBONARA AL TICINO	5	690.284
18031	CASANOVA LONATI	5	253.072
18032	CASATISMA	5	342.056
18033	CASEI GEROLA	5	496.812
18034	CASORATE PRIMO	5	1.400.927
18035	CASSOLNOVO	5	418.321
18036	CASTANA	3	97.864
18037	CASTEGGIO	3	304.948
18038	CASTELLETTO DI BRANDUZZO	5	243.611
18039	CASTELLO D'AGOGNA	5	273.409
18040	CASTELNOVETTO	5	136.579
18041	CAVA MANARA	5	586.835
18042	CECIMA	3	69.889
18043	CERANOVA	5	468.748
18044	CERETTO LOMELLINA	5	225.097
18045	CERGNAGO	5	195.695
18046	CERTOSA DI PAVIA	5	843.570
18047	CERVESINA	5	245.135
18048	CHIGNOLO PO	5	375.011
18049	CIGOGNOLA	3	237.820
18050	CILAVEGNA	5	336.775
18051	CODEVILLA	3	172.498
18052	CONFENZA	5	232.658



Codice comune	Nome	Zona altimetrica	Popolazione accessibile a 30' al 2008
18053	COPIANO	5	367.505
18054	CORANA	5	168.550
18055	CORNALE	5	365.583
18056	CORTEOLONA	5	336.480
18057	CORVINO SAN QUIRICO	3	280.083
18058	COSTA DE'NOBILI	5	269.068
18059	COZZO	5	248.577
18060	CURA CARPIGNANO	5	288.001
18061	DORNO	5	353.533
18062	FERRERA ERBOGNONE	5	192.000
18063	FILIGHERA	5	316.824
18064	FORTUNAGO	3	40.113
18065	FRASCAROLO	5	174.310
18066	GALLIAVOLA	5	169.828
18067	GAMBARANA	5	90.844
18068	GAMBOLO'	5	218.117
18069	GARLASCO	5	405.007
18070	GENZONE	5	352.732
18071	GERENZAGO	5	380.387
18072	GIUSSAGO	5	1.086.820
18073	GODIASCO	3	126.098
18074	GOLFERENZO	3	60.163
18075	GRAVELLONA LOMELLINA	5	329.349
18076	GROPELLO CAIROLI	5	953.252
18077	INVERNO E MONTELEONE	5	366.273
18078	LANDRIANO	5	2.046.651
18079	LANGOSCO	5	178.088
18080	LARDIRAGO	5	336.837
18081	LINAROLO	5	288.489
18082	LIRIO	3	85.867
18083	LOMELLO	5	148.305
18084	LUNGAVILLA	5	310.458
18085	MAGHERNO	5	322.336
18086	MARCIGNAGO	5	797.377
18087	MARZANO	5	386.702
18088	MEDE	5	128.715
18089	MENCONICO	1	13.226
18090	MEZZANA BIGLI	5	181.421
18091	MEZZANA RABATTONE	5	186.677
18092	MEZZANINO	5	279.265
18093	MIRADOLO TERME	5	268.309
18094	MONTALTO PAVESE	3	106.333
18095	MONTEBELLO DELLA BATTAGLIA	3	292.536
18096	MONTECALVO VERSIGGIA	3	57.868
18097	MONTESCANO	3	101.094
18098	MONTESEGALE	3	75.483
18099	MONTICELLI PAVESE	5	274.165
18100	MONTU' BECCARIA	3	119.819
18101	MORNICO LOSANA	3	123.041
18102	MORTARA	5	323.664
18103	NICORVO	5	310.345
18104	OLEVANO DI LOMELLINA	5	180.586
18105	OLIVA GESSI	3	160.460
18106	OTTOBIANO	5	144.660
18107	PALESTRO	5	237.097
18108	PANCARANA	5	246.055
18109	PARONA	5	216.426
18110	PAVIA	5	753.362
18111	PIETRA DE'GIORGI	3	144.183
18112	PIEVE ALBIGNOLA	5	251.104
18113	PIEVE DEL CAIRO	5	196.027
18114	PIEVE PORTO MORONE	5	326.153
18115	PINAROLO PO	5	278.088
18116	PIZZALE	5	282.364
18117	PONTE NIZZA	3	52.469
18118	PORTALBERA	5	293.845
18119	REA	5	234.820

Codice comune	Nome	Zona altimetrica	Popolazione accessibile a 30' al 2008
18120	REDAVALLE	3	256.957
18121	RETORBIDO	3	158.901
18122	RIVANAZZANO	3	155.932
18123	ROBBIO	5	135.078
18124	ROBECCO PAVESE	5	317.543
18125	ROCCA DE'GIORGI	3	67.624
18126	ROCCA SUSELLA	3	91.647
18127	ROGNANO	5	1.394.622
18128	ROMAGNESE	1	13.138
18129	RONCARO	5	267.979
18130	ROSASCO	5	139.979
18131	ROVESCALA	3	92.002
18132	RUINO	3	29.676
18133	SAN CIPRIANO PO	5	267.746
18134	SAN DAMIANO AL COLLE	3	105.001
18135	SAN GENESIO ED UNITI	5	487.433
18136	SAN GIORGIO DI LOMELLINA	5	206.732
18137	SAN MARTINO SICCOMARIO	5	778.317
18138	SANNAZZARO DE'BURGONDI	5	301.373
18139	SANTA CRISTINA E BISSONE	5	358.162
18140	SANTA GIULETTA	3	335.829
18141	SANT'ALESSIO CON VIALONE	5	312.528
18142	SANTA MARGHERITA DI STAFFORA	1	7.353
18143	SANTA MARIA DELLA VERSA	3	89.428
18144	SANT'ANGELO LOMELLINA	5	254.759
18145	SAN ZENONE AL PO	5	245.382
18146	SARTIRANA LOMELLINA	5	143.384
18147	SCALDASOLE	5	185.782
18148	SEMIANA	5	111.100
18149	SILVANO PIETRA	5	337.538
18150	SIZIANO	5	2.086.295
18151	SOMMO	5	314.709
18152	SPESSA	5	265.458
18153	STRADELLA	3	406.703
18154	SUARDI	5	87.385
18155	TORRAZZA COSTE	3	176.367
18156	TORRE BERETTI E CASTELLARO	5	228.871
18157	TORRE D'ARESE	5	345.070
18158	TORRE DE'NEGRI	5	255.343
18159	TORRE D'ISOLA	5	1.666.560
18160	TORREVECCHIA PIA	5	1.194.854
18161	TORRICELLA VERZATE	3	170.266
18162	TRAVACO' SICCOMARIO	5	271.718
18163	TRIVOLZIO	5	1.115.300
18164	TROMELLO	5	226.420
18165	TROVO	5	880.492
18166	VAL DI NIZZA	1	17.977
18167	VALEGGIO	5	155.983
18168	VALLE LOMELLINA	5	157.898
18169	VALLE SALIMBENE	5	341.276
18170	VALVERDE	1	15.735
18171	VARZI	1	21.358
18172	VELEZZO LOMELLINA	5	132.007
18173	VELLEZZO BELLINI	5	1.197.998
18174	VERRETTO	5	309.131
18175	VERRUA PO	5	267.874
18176	VIDIGULFO	5	1.293.938
18177	VIGEVANO	5	331.506
18178	VILLA BISCOSSI	5	168.038
18179	VILLANOVA D'ARDENGI	5	775.943
18180	VILLANTERIO	5	485.866
18181	VISTARINO	5	340.368
18182	VOGHERA	5	339.733
18183	VOLPARA	3	52.655
18184	ZAVATTARELLO	1	13.537
18185	ZECCONE	5	616.286
18186	ZEME	5	225.608

Codice comune	Nome	Zona altimetrica	Popolazione accessibile a 30' al 2008
18187	ZENEVREDO	3	134.913
18188	ZERBO	5	258.269
18189	ZERBOLO'	5	321.176
18190	ZINASCO	5	308.802
19001	ACQUANEGRA CREMONESE	5	221.679
19002	AGNADELLO	5	712.175
19003	ANNICCO	5	209.534
19004	AZZANELLO	5	133.383
19005	BAGNOLO CREMASCO	5	343.494
19006	BONEMERSE	5	176.186
19007	BORDOLANO	5	204.450
19008	CA' D'ANDREA	5	95.017
19009	CALVATONE	5	127.530
19010	CAMISANO	5	425.489
19011	CAMPAGNOLA CREMASCA	5	383.141
19012	CAPERGNANICA	5	302.936
19013	CAPPELLA CANTONE	5	271.040
19014	CAPPELLA DE'PICENARDI	5	176.704
19015	CAPRALBA	5	416.169
19016	CASALBUTTANO ED UNITI	5	218.395
19017	CASALE CREMASCO-VIDOLASCO	5	390.598
19018	CASALETTO CEREDANO	5	259.193
19019	CASALETTO DI SOPRA	5	341.802
19020	CASALETTO VAPRIO	5	400.414
19021	CASALMAGGIORE	5	271.597
19022	CASALMORANO	5	234.583
19023	CASTELDIDONE	5	107.836
19024	CASTEL GABBIANO	5	467.478
19025	CASTELLEONE	5	228.405
19026	CASTELVERDE	5	206.188
19027	CASTELVISCONTI	5	205.727
19028	CELLA DATI	5	155.190
19029	CHIEVE	5	315.681
19030	CICOGNOLO	5	208.146
19031	CINGIA DE'BOTTI	5	168.984
19032	CORTE DE'CORTESI CON CIGNONE	5	193.068
19033	CORTE DE'FRATI	5	190.090
19034	CREDERA RUBBIANO	5	285.620
19035	CREMA	5	374.387
19036	CREMONA	5	237.239
19037	CREMOSANO	5	380.718
19038	CROTTA D'ADDA	5	216.725
19039	CUMIGNANO SUL NAVIGLIO	5	246.762
19040	DEROVERE	5	148.935
19041	DOVERA	5	502.038
19042	DRIZZONA	5	118.858
19043	FIESCO	5	193.198
19044	FORMIGARA	5	221.868
19045	GABBIONETA-BINANUOVA	5	188.253
19046	GADESCO-PIEVE DELMONA	5	215.072
19047	GENIVOLTA	5	233.662
19048	GERRE DE'CAPRIOLI	5	145.268
19049	GOMBITO	5	223.961
19050	GRONTARDO	5	178.716
19051	GRUMELLO CREMONESE ED UNITI	5	219.534
19052	GUSSOLA	5	97.099
19053	ISOLA DOVARESE	5	110.177
19054	IZANO	5	278.674
19055	MADIGNANO	5	310.197
19056	MALAGNINO	5	188.317
19057	MARTIGNANA DI PO	5	123.121
19058	MONTE CREMASCO	5	404.256
19059	MONTODINE	5	297.734
19060	MOSCAZZANO	5	268.225
19061	MOTTA BALUFFI	5	148.553
19062	OFFANENGO	5	338.849
19063	OLMENETA	5	207.196

Codice comune	Nome	Zona altimetrica	Popolazione accessibile a 30' al 2008
19064	OSTIANO	5	122.274
19065	PADERNO PONCHIELLI	5	184.864
19066	PALAZZO PIGNANO	5	463.793
19067	PANDINO	5	578.953
19068	PERSICO DOSIMO	5	183.225
19069	PESCAROLO ED UNITI	5	181.356
19070	PESSINA CREMONESE	5	183.802
19071	PIADENA	5	139.878
19072	PIANENGO	5	395.243
19073	PIERANICA	5	450.875
19074	PIEVE D'OLMI	5	164.345
19075	PIEVE SAN GIACOMO	5	163.668
19076	PIZZIGHETTONE	5	286.264
19077	POZZAGLIO ED UNITI	5	209.454
19078	QUINTANO	5	433.330
19079	RICENGO	5	410.187
19080	RIPALTA ARPINA	5	219.678
19081	RIPALTA CREMASCA	5	279.937
19082	RIPALTA GUERINA	5	304.951
19083	RIVAROLO DEL RE ED UNITI	5	115.984
19084	RIVOLTA D'ADDA	5	1.151.710
19085	ROBECCO D'OGGIO	5	260.171
19086	ROMANENGO	5	297.259
19087	SALVIROLA	5	297.944
19088	SAN BASSANO	5	250.732
19089	SAN DANIELE PO	5	161.446
19090	SAN GIOVANNI IN CROCE	5	139.257
19091	SAN MARTINO DEL LAGO	5	84.127
19092	SCANDOLARA RAVARA	5	70.812
19093	SCANDOLARA RIPA D'OGGIO	5	198.045
19094	SERGNANO	5	469.923
19095	SESTO ED UNITI	5	213.852
19096	SOLAROLO RAINERIO	5	115.270
19097	SONCINO	5	373.024
19098	SORESINA	5	256.665
19099	SOSPIRO	5	165.068
19100	SPINADESCO	5	215.776
19101	SPINEDA	5	123.700
19102	SPINO D'ADDA	5	988.806
19103	STAGNO LOMBARDO	5	144.665
19104	TICENGO	5	277.622
19105	TORLINO VIMERCATI	5	446.895
19106	TORNATA	5	102.678
19107	TORRE DE'PICENARDI	5	178.147
19108	TORRICELLA DEL PIZZO	5	64.742
19109	TRESCORE CREMASCO	5	453.017
19110	TRIGOLO	5	191.927
19111	VAIANO CREMASCO	5	405.734
19112	VAILATE	5	657.103
19113	VESCOVATO	5	185.035
19114	VOLONGO	5	103.264
19115	VOLTIDO	5	108.574
20001	ACQUANEGRA SUL CHIESE	5	138.298
20002	ASOLA	5	162.253
20003	BAGNOLO SAN VITO	5	292.693
20004	BIGARELLO	5	415.646
20005	BORGOFORTE	5	209.924
20006	BORGOFRANCO SUL PO	5	95.187
20007	BOZZOLO	5	116.596
20008	CANNETO SULL'OGGIO	5	139.003
20009	CARBONARA DI PO	5	86.868
20010	CASALMORO	5	192.595
20011	CASALOLDO	5	171.041
20012	CASALROMANO	5	150.218
20013	CASTELBELFORTE	5	442.757
20014	CASTEL D'ARIO	5	252.744
20015	CASTEL GOFFREDO	5	173.572

Codice comune	Nome	Zona altimetrica	Popolazione accessibile a 30' al 2008
20016	CASTELLUCCHIO	5	193.289
20017	CASTIGLIONE DELLE STIVIERE	3	326.544
20018	CAVRIANA	3	201.540
20019	CERESARA	5	156.531
20020	COMMESSAGGIO	5	193.992
20021	CURTATONE	5	219.315
20022	DOSOLO	5	129.493
20023	FELONICA	5	94.541
20024	GAZOLDO DEGLI IPPOLITI	5	182.554
20025	GAZZUOLO	5	178.123
20026	GOITO	5	255.747
20027	GONZAGA	5	260.617
20028	GUIDIZZOLO	5	240.335
20029	MAGNACAVALLLO	5	96.570
20030	MANTOVA	5	289.744
20031	MARCARIA	5	167.600
20032	MARIANA MANTOVANA	5	128.994
20033	MARMIROLO	5	252.512
20034	MEDOLE	5	241.059
20035	MOGLIA	5	246.197
20036	MONZAMBANO	3	415.606
20037	MOTTEGGIANA	5	205.063
20038	OSTIGLIA	5	145.128
20039	PEGOGNAGA	5	296.813
20040	PIEVE DI CORIANO	5	111.373
20041	PIUBEGA	5	159.650
20042	POGGIO RUSCO	5	132.310
20043	POMPONESCO	5	149.638
20044	PONTI SUL MINCIO	3	530.164
20045	PORTO MANTOVANO	5	275.062
20046	QUINGENTOLE	5	91.128
20047	QUISTELLO	5	142.042
20048	REDONDESCO	5	110.959
20049	REVERE	5	133.992
20050	RIVAROLO MANTOVANO	5	111.829
20051	RODIGO	5	189.987
20052	RONCOFERRARO	5	186.434
20053	ROVERBELLA	5	388.344
20054	SABBIONETA	5	140.026
20055	SAN BENEDETTO PO	5	205.176
20056	SAN GIACOMO DELLE SEGNATE	5	143.024
20057	SAN GIORGIO DI MANTOVA	5	396.061
20058	SAN GIOVANNI DEL DOSSO	5	143.147
20059	SAN MARTINO DALL'ARGINE	5	108.364
20060	SCHIVENOGLIA	5	103.113
20061	SERMIDE	5	92.548
20062	SERRAVALLE A PO	5	120.992
20063	SOLFERINO	3	244.314
20064	SUSTINENTE	5	189.055
20065	SUZZARA	5	200.319
20066	VIADANA	5	148.610
20067	VILLA POMA	5	129.061
20068	VILLIMPENTA	5	136.117
20069	VIRGILIO	5	264.694
20070	VOLTA MANTOVANA	3	234.937
97001	ABBADIA LARIANA	1	267.652
97002	AIRUNO	3	764.401
97003	ANNONE DI BRIANZA	3	821.675
97004	BALLABIO	1	192.445
97005	BARZAGO	3	1.087.226
97006	BARZANO'	3	1.148.262
97007	BARZIO	1	75.268
97008	BELLANO	1	170.814
97009	BOSISIO PARINI	3	860.941
97010	BRIVIO	3	816.063
97011	BULCIAGO	3	1.209.670
97012	CALCO	3	1.194.674

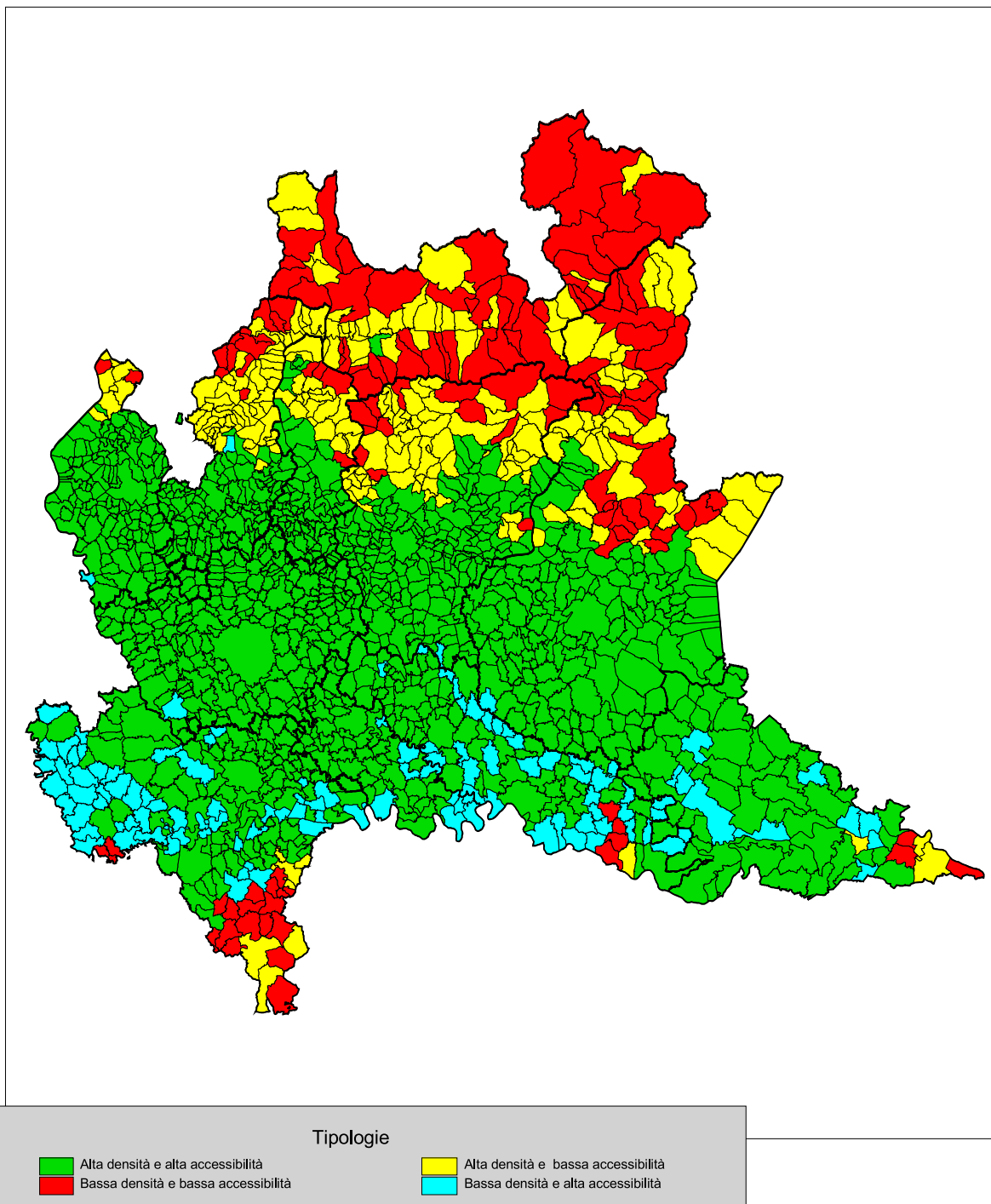
Codice comune	Nome	Zona altimetrica	Popolazione accessibile a 30' al 2008
97013	CALOLZIOCORTE	3	464.955
97014	CARENNO	1	204.699
97015	CASARGO	1	23.774
97016	CASATENOVO	3	1.877.087
97017	CASSAGO BRIANZA	3	1.170.703
97018	CASSINA VALSASSINA	1	69.568
97019	CASTELLO DI BRIANZA	3	719.725
97020	CERNUSCO LOMBARDONE	3	1.973.910
97021	CESANA BRIANZA	3	741.238
97022	CIVATE	3	756.355
97023	COLICO	1	73.904
97024	COLLE BRIANZA	3	625.625
97025	CORTENOVA	1	31.685
97026	COSTA MASNAGA	3	1.155.492
97027	CRANDOLA VALSASSINA	1	23.259
97028	CREMELLA	3	1.076.845
97029	CREMENO	1	88.693
97030	DERVIO	1	125.382
97031	DOLZAGO	3	1.048.382
97032	DORIO	1	46.616
97033	ELLO	3	510.231
97034	ERVE	1	227.080
97035	ESINO LARIO	1	6.578
97036	GALBIATE	3	479.999
97037	GARBAGNATE MONASTERO	3	1.025.350
97038	GARLATE	3	505.692
97039	IMBERSAGO	3	769.711
97040	INTROBIO	1	70.022
97041	INTROZZO	1	129.612
97042	LECCO	1	411.649
97043	LIERNA	1	127.077
97044	LOMAGNA	3	2.413.829
97045	MALGRATE	1	565.044
97046	MANDELLO DEL LARIO	1	195.866
97047	MARGNO	1	30.302
97048	MERATE	3	1.274.649
97049	MISSAGLIA	3	1.407.804
97050	MOGGIO	1	62.642
97051	MOLTENO	3	1.098.937
97052	MONTE MARENZO	3	384.323
97053	MONTEVECCHIA	3	1.102.489
97054	MONTICELLO BRIANZA	3	1.408.042
97055	MORTERONE	1	3.948
97056	NIBIONNO	3	1.526.186
97057	OGGIONO	3	747.188
97058	OLGIATE MOLGORA	3	1.025.452
97059	OLGINATE	3	531.924
97060	OLIVETO LARIO	1	113.747
97061	OSNAGO	3	2.238.071
97062	PADERNO D'ADDA	3	1.237.368
97063	PAGNONA	1	24.832
97064	PARLASCO	1	20.824
97065	PASTURO	1	75.818
97066	PEREGO	3	983.377
97067	PERLEDO	1	41.925
97068	PESCATE	3	577.171
97069	PREMANA	1	17.309
97070	PRIMALUNA	1	28.002
97071	ROBBIATE	3	1.181.546
97072	ROGENO	3	927.313
97073	ROVAGNATE	3	802.212
97074	SANTA MARIA HOE'	3	760.035
97075	SIRONE	3	892.335
97076	SIRTORI	3	1.029.157
97077	SUEGLIO	1	129.612
97078	SUELLO	3	852.433
97079	TACENO	1	43.152

Codice comune	Nome	Zona altimetrica	Popolazione accessibile a 30' al 2008
97080	TORRE DE'BUSI	1	260.486
97081	TREMENICO	1	46.439
97082	VALGREGHENTINO	3	560.420
97083	VALMADRERA	1	514.037
97084	VARENNA	1	103.609
97085	VENDROGNO	1	44.781
97086	VERCURAGO	3	460.253
97087	VERDERIO INFERIORE	3	1.978.381
97088	VERDERIO SUPERIORE	3	1.597.063
97089	VESTRENO	1	152.645
97090	VIGANO'	3	1.145.180
98001	ABBADIA CERRETO	5	230.984
98002	BERTONICO	5	291.340
98003	BOFFALORA D'ADDA	5	470.528
98004	BORGHETTO LODIGIANO	5	251.464
98005	BORGIO SAN GIOVANNI	5	1.227.897
98006	BREMBIO	5	355.298
98007	CAMAIRAGO	5	183.622
98008	CASALETTO LODIGIANO	5	970.424
98009	CASALMAIOCCO	5	1.699.967
98010	CASALPUSTERLENGO	5	413.842
98011	CASELLE LANDI	5	191.504
98012	CASELLE LURANI	5	430.193
98013	CASTELNUOVO BOCCA D'ADDA	5	296.446
98014	CASTIGLIONE D'ADDA	5	377.869
98015	CASTIRAGA VIDARDO	5	428.460
98016	CAVACURTA	5	353.723
98017	CAVENAGO D'ADDA	5	359.728
98018	CERVIGNANO D'ADDA	5	780.567
98019	CODOGNO	5	344.031
98020	COMAZZO	5	1.051.655
98021	CORNEGLIANO LAUDENSE	5	1.554.633
98022	CORNO GIOVINE	5	226.533
98023	CORNOVECCHIO	5	215.771
98024	CORTE PALASIO	5	296.867
98025	CRESPIATICA	5	420.420
98026	FOMBIO	5	358.401
98027	GALGAGNANO	5	451.570
98028	GRAFFIGNANA	5	252.307
98029	GUARDAMIGLIO	5	497.250
98030	LIVRAGA	5	357.838
98031	LODI	5	787.629
98032	LODI VECCHIO	5	697.573
98033	MACCASTORNA	5	193.472
98034	MAIRAGO	5	363.666
98035	MALEO	5	336.155
98036	MARUDO	5	511.059
98037	MASSALENGO	5	850.254
98038	MELETI	5	196.782
98039	MERLINO	5	1.394.498
98040	MONTANASO LOMBARDO	5	508.136
98041	MULAZZANO	5	1.316.325
98042	ORIO LITTA	5	480.410
98043	OSPEDALETTO LODIGIANO	5	591.191
98044	OSSAGO LODIGIANO	5	299.225
98045	PIEVE FISSIRAGA	5	1.632.167
98046	SALERANO SUL LAMBRO	5	599.976
98047	SAN FIORANO	5	270.122
98048	SAN MARTINO IN STRADA	5	504.512
98049	SAN ROCCO AL PORTO	5	393.874
98050	SANT'ANGELO LODIGIANO	5	749.704
98051	SANTO STEFANO LODIGIANO	5	219.299
98052	SECUGNAGO	5	427.243
98053	SENNA LODIGIANA	5	389.724
98054	SOMAGLIA	5	396.319
98055	SORDIO	5	2.069.129
98056	TAVAZZANO CON VILLAVESCO	5	1.330.513

Codice comune	Nome	Zona altimetrica	Popolazione accessibile a 30' al 2008
98057	TERRANOVA DEI PASSERINI	5	351.237
98058	TURANO LODIGIANO	5	309.706
98059	VALERA FRATTA	5	487.068
98060	VILLANOVA DEL SILLARO	5	510.042
98061	ZELO BUON PERSICO	5	1.785.792

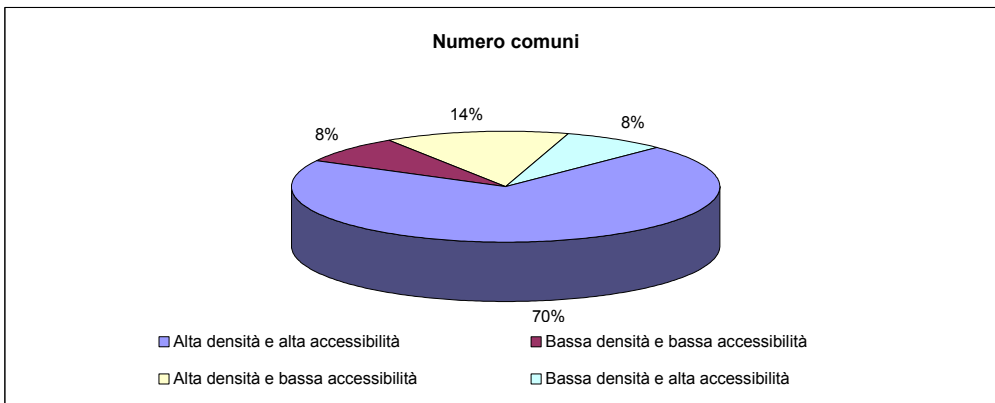
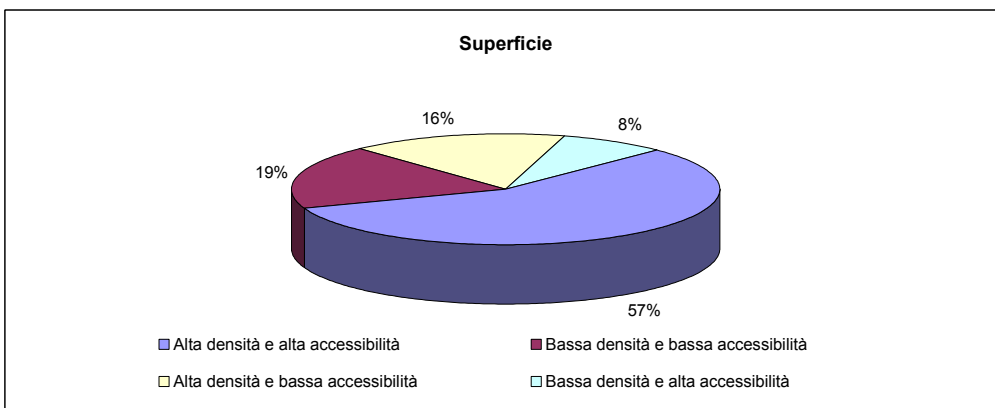
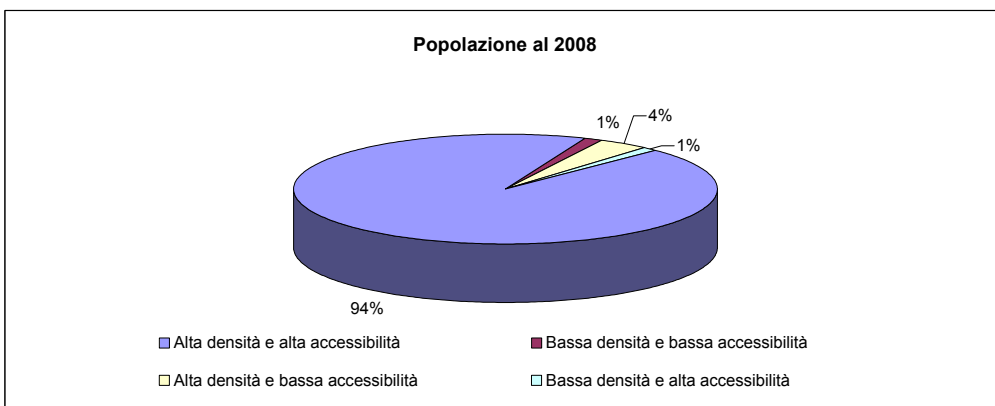


**fig. 4d - Caratterizzazioni dello svantaggio del sistema insediativo**



**Tav. 4.10 - Popolazione, superficie e numero di comuni per le caratterizzazioni dello svantaggio del sistema insediativo - regione Lombardia**

Tipologie	Popolazione residente al 2008		Superficie territoriale (Kmq)		Numero comuni	
	v.a.	%	v.a.	%	v.a.	%
Alta densità e alta accessibilità	9.125.230	93,7	13.600,51	57,0	1.085	70,2
Bassa densità e bassa accessibilità	122.942	1,3	4.458,04	18,7	124	8,0
Alta densità e bassa accessibilità	375.520	3,9	3.869,97	16,2	218	14,1
Bassa densità e alta accessibilità	118.984	1,2	1.932,13	8,1	119	7,7
<b>Totale</b>	<b>9.742.676</b>	<b>100,0</b>	<b>23.860,65</b>	<b>100,0</b>	<b>1.546</b>	<b>100,0</b>



**Tav. 4.11 - Popolazione, superficie e numero di comuni per le caratterizzazioni dello svantaggio del sistema insediativo - dati provinciali**

Tipologie	Popolazione residente al 2008		Superficie territoriale (Kmq)		Numero comuni	
	v.a.	%	v.a.	%	v.a.	%
<b>VARESE</b>						
- Alta densità e alta accessibilità	850.650	97,6	1.077,08	89,9	131	92,9
- Bassa densità e bassa accessibilità	453	0,1	22,34	1,9	2	1,4
- Alta densità e bassa accessibilità	19.801	2,3	91,38	7,6	7	5,0
- Bassa densità e alta accessibilità	544	0,1	7,91	0,7	1	0,7
<b>Totale</b>	<b>871.448</b>	<b>100,0</b>	<b>1.198,71</b>	<b>100,0</b>	<b>141</b>	<b>100,0</b>
<b>COMO</b>						
- Alta densità e alta accessibilità	522.194	89,3	618,24	48,0	100	61,3
- Bassa densità e bassa accessibilità	3.244	0,6	164,07	12,7	10	6,1
- Alta densità e bassa accessibilità	58.885	10,1	496,70	38,6	52	31,9
- Bassa densità e alta accessibilità	439	0,1	9,06	0,7	1	0,6
<b>Totale</b>	<b>584.762</b>	<b>100,0</b>	<b>1.288,07</b>	<b>100,0</b>	<b>163</b>	<b>100,0</b>
<b>SONDRIO</b>						
- Alta densità e alta accessibilità	11.932	6,6	15,39	0,5	1	1,3
- Bassa densità e bassa accessibilità	64.101	35,2	2.393,20	74,5	40	51,3
- Alta densità e bassa accessibilità	106.051	58,2	803,31	25,0	37	47,4
- Bassa densità e alta accessibilità	0	0,0	0,00	0,0	0	0,0
<b>Totale</b>	<b>182.084</b>	<b>100,0</b>	<b>3.211,90</b>	<b>100,0</b>	<b>78</b>	<b>100,0</b>
<b>MILANO</b>						
- Alta densità e alta accessibilità	3.929.146	100,0	1.955,81	98,7	187	99,5
- Bassa densità e bassa accessibilità	0	0,0	0,00	0,0	0	0,0
- Alta densità e bassa accessibilità	0	0,0	0,00	0,0	0	0,0
- Bassa densità e alta accessibilità	1.199	0,0	26,27	1,3	1	0,5
<b>Totale</b>	<b>3.930.345</b>	<b>100,0</b>	<b>1.982,08</b>	<b>100,0</b>	<b>188</b>	<b>100,0</b>
<b>BERGAMO</b>						
- Alta densità e alta accessibilità	1.008.003	93,7	1.510,41	55,5	175	71,7
- Bassa densità e bassa accessibilità	5.767	0,5	387,58	14,2	13	5,3
- Alta densità e bassa accessibilità	61.109	5,7	816,83	30,0	55	22,5
- Bassa densità e alta accessibilità	713	0,1	8,04	0,3	1	0,4
<b>Totale</b>	<b>1.075.592</b>	<b>100,0</b>	<b>2.722,86</b>	<b>100,0</b>	<b>244</b>	<b>100,0</b>
<b>BRESCIA</b>						
- Alta densità e alta accessibilità	1.113.211	90,5	2.685,68	56,1	139	67,5
- Bassa densità e bassa accessibilità	30.059	2,4	958,62	20,0	29	14,1
- Alta densità e bassa accessibilità	85.509	7,0	1.123,28	23,5	37	18,0
- Bassa densità e alta accessibilità	1.380	0,1	16,78	0,4	1	0,5
<b>Totale</b>	<b>1.230.159</b>	<b>100,0</b>	<b>4.784,36</b>	<b>100,0</b>	<b>206</b>	<b>100,0</b>
<b>PAVIA</b>						
- Alta densità e alta accessibilità	475.083	88,1	1.623,24	54,8	108	56,8
- Bassa densità e bassa accessibilità	9.071	1,7	332,55	11,2	19	10,0
- Alta densità e bassa accessibilità	9.415	1,7	163,54	5,5	8	4,2
- Bassa densità e alta accessibilità	45.669	8,5	845,40	28,5	55	28,9
<b>Totale</b>	<b>539.238</b>	<b>100,0</b>	<b>2.964,73</b>	<b>100,0</b>	<b>190</b>	<b>100,0</b>

Tipologie	Popolazione residente al 2008		Superficie territoriale (Kmq)		Numero comuni	
	v.a.	%	v.a.	%	v.a.	%
<b>CREMONA</b>						
- Alta densità e alta accessibilità	317.962	88,3	1.102,62	62,3	71	61,7
- Bassa densità e bassa accessibilità	3.273	0,9	68,90	3,9	4	3,5
- Alta densità e bassa accessibilità	2.989	0,8	25,35	1,4	1	0,9
- Bassa densità e alta accessibilità	35.999	10,0	573,70	32,4	39	33,9
<b>Totale</b>	<b>360.223</b>	<b>100,0</b>	<b>1.770,57</b>	<b>100,0</b>	<b>115</b>	<b>100,0</b>

<b>MANTOVA</b>						
- Alta densità e alta accessibilità	373.030	91,0	1.884,99	80,6	54	77,1
- Bassa densità e bassa accessibilità	4.026	1,0	65,75	2,8	3	4,3
- Alta densità e bassa accessibilità	8.972	2,2	86,33	3,7	3	4,3
- Bassa densità e alta accessibilità	23.747	5,8	301,77	12,9	10	14,3
<b>Totale</b>	<b>409.775</b>	<b>100,0</b>	<b>2.338,84</b>	<b>100,0</b>	<b>70</b>	<b>100,0</b>

<b>LECCO</b>						
- Alta densità e alta accessibilità	309.683	92,3	487,89	59,8	68	75,6
- Bassa densità e bassa accessibilità	2.948	0,9	65,03	8,0	4	4,4
- Alta densità e bassa accessibilità	22.789	6,8	263,25	32,3	18	20,0
- Bassa densità e alta accessibilità	0	0,0	0,00	0,0	0	0,0
<b>Totale</b>	<b>335.420</b>	<b>100,0</b>	<b>816,17</b>	<b>100,0</b>	<b>90</b>	<b>100,0</b>

<b>LODI</b>						
- Alta densità e alta accessibilità	214.336	95,8	639,16	81,7	51	83,6
- Bassa densità e bassa accessibilità	0	0,0	0,00	0,0	0	0,0
- Alta densità e bassa accessibilità	0	0,0	0,00	0,0	0	0,0
- Bassa densità e alta accessibilità	9.294	4,2	143,20	18,3	10	16,4
<b>Totale</b>	<b>223.630</b>	<b>100,0</b>	<b>782,36</b>	<b>100,0</b>	<b>61</b>	<b>100,0</b>

Tav. 4.12 Caratterizzazioni dello svantaggio del sistema insediativo

Codice comune	Nome	Popolazione residente e turistica per Km <sup>2</sup> al 2008	Popolazione accessibile a 30' al 2008	Tipologie
<b>1 - ALTA DENSITA' E ALTA ACCESSIBILITA'</b>				
12002	ALBIZZATE	1.339,3	1.942.071	1
12003	ANGERA	484,4	548.230	1
12004	ARCISATE	829,6	485.925	1
12005	ARSAGO SEPRIO	469,9	1.564.758	1
12006	AZZATE	973,1	1.384.073	1
12007	AZZIO	436,4	273.976	1
12008	BARASSO	463,4	695.176	1
12009	BARDELLO	697,0	545.871	1
12010	BEDERO VALCUVIA	385,5	298.942	1
12011	BESANO	773,7	348.477	1
12012	BESNATE	697,3	1.816.097	1
12013	BESOZZO	696,1	582.216	1
12014	BIANDRONNO	443,8	578.407	1
12015	BISUSCHIO	626,5	420.207	1
12016	BODIO LOMNAGO	513,3	809.726	1
12017	BREBBIA	572,3	648.213	1
12018	BREGANO	456,7	524.715	1
12019	BRENTA	453,9	302.176	1
12021	BRINZIO	191,0	450.227	1
12022	BRISSAGO-VALTRAVAGLIA	270,3	111.626	1
12023	BRUNELLO	736,6	1.028.246	1
12024	BRUSIMPIANO	480,6	213.703	1
12025	BUGUGGIATE	1.258,2	1.443.339	1
12026	BUSTO ARSIZIO	2.713,7	1.983.441	1
12027	CADEGLIANO-VICONAGO	267,3	192.252	1
12028	CADREZZATE	387,6	628.700	1
12029	CAIRATE	694,2	1.330.473	1
12030	CANTELLO	542,4	679.811	1
12031	CARAVATE	558,0	268.022	1
12032	CARDANO AL CAMPO	1.613,4	2.072.759	1
12033	CARNAGO	1.026,1	1.505.207	1
12034	CARONNO PERTUSELLA	1.770,4	3.784.893	1
12035	CARONNO VARESI	889,9	1.238.253	1
12036	CASALE LITTA	263,5	771.713	1
12037	CASALZUIGNO	285,3	176.816	1
12038	CASCIAGO	1.012,9	766.041	1
12039	CASORATE SEMPIONE	841,7	1.403.025	1
12040	CASSANO MAGNAGO	1.762,9	1.982.701	1
12041	CASSANO VALCUVIA	228,8	235.655	1
12042	CASTELLANZA	2.087,7	3.869.489	1
12043	CASTELLO CABIAGLIO	157,8	273.082	1
12044	CASTELSEPRIO	346,9	1.080.465	1
12045	CASTELVECCANA	208,0	123.868	1
12046	CASTIGLIONE OLONA	1.118,2	817.392	1
12047	CASTRONNO	1.469,8	1.572.350	1
12048	CAVARIA CON PREMEZZO	1.707,4	2.117.495	1
12049	CAZZAGO BRABBIA	227,2	768.924	1
12050	CISLAGO	911,4	2.711.422	1
12051	CITTIGLIO	412,6	285.349	1
12052	CLIVIO	703,8	565.454	1
12053	COCQUIO-TREVISAGO	554,8	497.813	1
12054	COMABBIO	395,6	911.337	1
12055	COMERIO	517,0	519.287	1
12056	CREMENAGA	182,2	106.988	1
12057	CROSIO DELLA VALLE	406,0	1.018.331	1
12058	CUASSO AL MONTE	331,8	240.434	1
12059	CUGLIATE-FABIASCO	527,5	198.496	1
12060	CUNARDO	541,6	220.171	1
12062	CUVEGLIO	505,5	253.749	1
12063	CUVIO	370,0	241.821	1
12064	DAVERIO	771,6	1.035.770	1
12066	DUNO	330,3	150.315	1
12067	FAGNANO OLONA	1.367,6	1.663.519	1
12068	FERNO	811,2	1.380.092	1
12069	FERRERA DI VARESE	541,2	243.434	1

Codice comune	Nome	Popolazione residente e turistica per Km <sup>2</sup> al 2008	Popolazione accessibile a 30' al 2008	Tipologie
12070	GALLARATE	2.445,2	2.169.293	1
12071	GALLIATE LOMBARDO	263,8	967.934	1
12072	GAVIRATE	759,0	607.146	1
12073	GAZZADA SCHIANNO	1.036,0	1.269.694	1
12074	GEMONIO	823,4	466.531	1
12075	GERENZANO	1.043,4	3.716.917	1
12076	GERMIGNAGA	751,2	104.602	1
12077	GOLASECCA	433,1	936.112	1
12078	GORLA MAGGIORE	958,1	1.478.695	1
12079	GORLA MINORE	1.077,9	1.770.238	1
12080	GORNATE-OLONA	456,3	979.031	1
12081	GRANTOLA	740,1	232.374	1
12082	INARZO	441,2	756.119	1
12083	INDUNO OLONA	875,9	689.906	1
12084	ISPRA	437,6	436.636	1
12085	JERAGO CON ORAGO	1.265,0	1.740.833	1
12086	LAVENA PONTE TRESA	1.653,9	200.410	1
12087	LAVENO-MOMBELLO	495,2	167.899	1
12088	LEGGIUNO	380,0	166.090	1
12089	LONATE CEPPINO	1.035,4	1.010.048	1
12090	LONATE POZZOLO	425,6	878.892	1
12091	LOZZA	778,4	999.302	1
12093	LUVINATE	346,0	781.985	1
12095	MALGESSO	501,8	731.651	1
12096	MALNATE	1.941,3	834.127	1
12097	MARCHIROLO	775,1	201.836	1
12098	MARNATE	1.428,7	2.673.985	1
12099	MARZIO	370,7	192.405	1
12100	MASCIAGO PRIMO	266,7	275.556	1
12101	MERCALLO	368,4	1.294.582	1
12102	MESENZANA	329,5	226.919	1
12103	MONTEGRINO VALTRAVAGLIA	254,4	140.856	1
12104	MONVALLE	731,7	391.121	1
12105	MORAZZONE	806,0	1.099.831	1
12106	MORNAGO	396,9	1.072.522	1
12107	OGGIONA CON SANTO STEFANO	1.598,5	1.834.460	1
12108	OLGIATE OLONA	1.669,2	1.999.953	1
12109	ORIGGIO	893,2	4.486.530	1
12110	ORINO	477,6	285.121	1
12111	OSMATE	217,8	697.959	1
12113	PORTO CERESIO	769,3	279.508	1
12114	PORTO VALTRAVAGLIA	383,6	101.530	1
12115	RANCIO VALCUVIA	255,1	276.766	1
12116	RANCO	421,3	325.417	1
12117	SALTRIO	956,2	451.221	1
12118	SAMARATE	1.019,3	1.910.918	1
12119	SARONNO	3.662,7	3.428.240	1
12120	SESTO CALENDE	531,3	1.074.815	1
12121	SOLBIATE ARNO	1.437,5	1.804.312	1
12122	SOLBIATE OLONA	1.290,5	1.873.045	1
12123	SOMMA LOMBARDO	612,2	1.071.460	1
12124	SUMIRAGO	547,6	1.267.018	1
12125	TAINO	591,2	556.578	1
12126	TERNATE	510,5	929.244	1
12127	TRADATE	842,1	1.013.128	1
12128	TRAVEDONA-MONATE	472,9	812.264	1
12130	UBOLDO	962,3	3.953.334	1
12131	VALGANNA	266,5	280.164	1
12132	VARANO BORGHI	833,4	817.221	1
12133	VARESE	1.566,7	979.225	1
12134	VEDANO OLONA	1.052,4	903.405	1
12136	VENEGONO INFERIORE	1.117,7	849.087	1
12137	VENEGONO SUPERIORE	1.093,6	732.002	1
12138	VERGIATE	443,5	1.353.626	1
12139	VIGGIU'	636,0	618.032	1
12141	SANGIANO	718,4	200.924	1
13003	ALBAVILLA	650,5	667.884	1
13004	ALBESE CON CASSANO	499,6	765.624	1

Codice comune	Nome	Popolazione residente e turistica per Km <sup>2</sup> al 2008	Popolazione accessibile a 30' al 2008	Tipologie
13005	ALBIOLO	935,2	605.016	1
13006	ALSERIO	631,2	895.328	1
13007	ALZATE BRIANZA	669,8	998.812	1
13009	ANZANO DEL PARCO	560,8	1.134.811	1
13010	APPIANO GENTILE	623,3	1.543.409	1
13011	ARGEGNO	313,6	142.076	1
13012	AROSIO	1.785,8	2.364.047	1
13013	ASSO	658,4	298.182	1
13022	BEREGAZZO CON FIGLIARO	673,4	833.223	1
13023	BINAGO	700,4	757.466	1
13024	BIZZARONE	599,6	646.284	1
13026	BLEVIO	348,9	464.685	1
13028	BREGNANO	969,3	2.430.377	1
13029	BRENNA	415,0	1.182.779	1
13032	BRUNATE	1.630,6	452.540	1
13034	BULGAROGGRASSO	993,0	1.276.213	1
13035	CABIATE	2.272,7	1.997.859	1
13036	CADORAGO	1.047,5	2.285.029	1
13038	CAGNO	606,5	655.314	1
13040	CAMPIONE D'ITALIA	1.035,4	389.370	1
13041	CANTU'	1.688,6	1.265.632	1
13042	CANZO	740,1	393.106	1
13043	CAPIAGO INTIMIANO	1.008,4	960.383	1
13044	CARATE URIO	298,8	352.439	1
13045	CARBONATE	608,3	1.430.981	1
13046	CARIMATE	901,5	1.722.403	1
13048	CARUGO	1.508,0	1.763.789	1
13052	CASLINO D'ERBA	331,5	459.540	1
13053	CASNATE CON BERNATE	916,3	1.333.168	1
13055	CASSINA RIZZARDI	1.197,1	1.557.119	1
13058	CASTELMARTE	762,9	450.968	1
13059	CASTELNUOVO BOZZENTE	240,2	729.548	1
13061	CAVALLASCA	1.116,8	718.006	1
13064	CERMENATE	1.130,0	2.388.973	1
13065	CERNOBBIO	771,0	615.709	1
13068	CIRIMIDO	811,7	2.029.451	1
13075	COMO	2.369,3	1.049.048	1
13084	CUCCIAGO	684,7	1.635.751	1
13093	DREZZO	618,1	587.791	1
13095	ERBA	980,5	797.156	1
13097	EUPILIO	502,8	718.968	1
13098	FAGGETO LARIO	136,4	218.993	1
13099	FALOPPIO	950,8	656.238	1
13100	FENEGRO'	575,2	1.905.819	1
13101	FIGINO SERENZA	1.064,4	1.329.256	1
13102	FINO MORNASCO	1.313,0	2.394.563	1
13109	GIRONICO	504,7	883.265	1
13110	GRANDATE	1.166,6	1.852.909	1
13114	GUANZATE	860,1	2.229.070	1
13118	INVERIGO	926,1	1.766.615	1
13119	LAGLIO	232,8	255.909	1
13121	LAMBRUGO	1.277,6	1.281.516	1
13123	LASNIGO	119,7	148.846	1
13128	LIMIDO COMASCO	790,6	1.839.810	1
13129	LIPOMO	2.404,9	969.545	1
13131	LOCATE VARESI	750,4	1.220.232	1
13133	LOMAZZO	1.034,7	2.870.985	1
13134	LONGONE AL SEGRINO	1.254,3	651.236	1
13135	LUISAGO	1.307,4	1.732.481	1
13136	LURAGO D'ERBA	1.156,1	1.653.950	1
13137	LURAGO MARINONE	639,5	1.527.755	1
13138	LURATE CACCIVIO	1.721,8	1.112.848	1
13143	MARIANO COMENSE	1.726,4	2.030.679	1
13144	MASLIANICO	2.605,3	596.454	1
13147	MERONE	1.311,4	888.529	1
13152	MOLTRASIO	305,8	433.859	1
13153	MONGUZZO	619,5	1.009.258	1
13154	MONTANO LUCINO	975,3	1.706.024	1

Codice comune	Nome	Popolazione residente e turistica per Km <sup>2</sup> al 2008	Popolazione accessibile a 30' al 2008	Tipologie
13157	MONTORFANO	1.004,0	875.270	1
13159	MOZZATE	792,3	1.971.622	1
13161	NESSO	147,7	138.764	1
13163	NOVEDRATE	1.043,1	1.970.531	1
13165	OLGIATE COMASCO	1.035,2	811.823	1
13169	OLTRONA DI SAN MAMETTE	838,0	1.012.298	1
13170	ORSENIGO	634,1	941.435	1
13175	PARE'	850,9	659.488	1
13186	POGNANA LARIO	409,4	184.837	1
13188	PONTE LAMBRO	1.318,4	585.174	1
13192	PROSERPIO	478,7	575.361	1
13193	PUSIANO	462,2	646.324	1
13195	REZZAGO	222,9	131.284	1
13197	RODERO	479,1	640.371	1
13199	RONAGO	837,1	675.311	1
13201	ROVELLASCA	2.127,2	2.393.401	1
13202	ROVELLO PORRO	1.061,9	3.827.401	1
13206	SAN FERMO DELLA BATTAGLIA	1.426,8	942.064	1
13212	SENNA COMASCO	1.169,7	940.483	1
13215	SOLBIATE	619,6	778.119	1
13217	SORMANO	365,9	130.981	1
13222	TAVERNERIO	486,1	683.834	1
13223	TORNO	294,9	383.482	1
13227	TURATE	905,1	3.882.924	1
13228	UGGIATE-TREVANO	741,5	569.520	1
13229	VALBRONA	353,1	142.566	1
13232	VALMOREA	906,0	596.615	1
13238	VENIANO	891,2	1.617.615	1
13242	VERTEMATE CON MINOPRIO	691,7	1.849.644	1
13245	VILLA GUARDIA	1.002,1	1.533.398	1
14045	MORBEGNO	903,4	100.436	1
15002	ABBIATEGRASSO	666,3	1.755.910	1
15003	AGRATE BRIANZA	1.352,7	4.616.226	1
15004	AICURZIO	836,2	3.368.115	1
15005	ALBAIRATE	309,1	1.606.333	1
15006	ALBIATE	2.147,9	2.853.590	1
15007	ARCONATE	760,1	1.739.623	1
15008	ARCORE	1.931,3	3.410.381	1
15009	ARESE	3.008,3	4.246.318	1
15010	ARLUNO	916,1	3.038.655	1
15011	ASSAGO	1.157,7	3.047.935	1
15012	BAREGGIO	1.518,9	3.557.836	1
15013	BARLASSINA	2.379,3	2.759.824	1
15014	BASIANO	813,0	2.825.321	1
15015	BASIGLIO	993,4	2.154.953	1
15016	BELLINZAGO LOMBARDO	856,4	2.261.147	1
15017	BELLUSCO	1.100,9	3.777.643	1
15018	BERNAREGGIO	1.696,4	2.682.610	1
15019	BERNATE TICINO	264,3	2.667.275	1
15021	BESANA IN BRIANZA	986,9	1.492.486	1
15022	BESATE	167,4	728.634	1
15023	BIASSONO	2.428,7	2.945.305	1
15024	BINASCO	1.988,2	2.907.375	1
15026	BOFFALORA SOPRA TICINO	582,2	2.671.917	1
15027	BOLLATE	3.064,2	4.172.460	1
15030	BOVISIO-MASCIAGO	3.345,4	3.677.394	1
15032	BRESSO	7.820,4	4.302.148	1
15033	BRIOSCO	903,6	1.771.239	1
15034	BRUGHERIO	3.220,1	4.462.596	1
15035	BUBBIANO	706,9	925.324	1
15036	BUCCINASCO	2.219,2	2.507.839	1
15037	BURAGO DI MOLGORA	1.302,6	4.160.205	1
15038	BUSCATE	614,6	1.467.017	1
15039	BUSNAGO	1.031,8	3.146.353	1
15040	BUSSERO	1.851,6	3.596.713	1
15041	BUSTO GAROLFO	1.035,0	1.627.747	1
15042	CALVIGNASCO	597,9	1.384.296	1
15044	CAMBIAGO	901,2	4.211.488	1



Codice comune	Nome	Popolazione residente e turistica per Km <sup>2</sup> al 2008	Popolazione accessibile a 30' al 2008	Tipologie
15045	CAMPARADA	1.157,7	2.616.209	1
15046	CANEGRATE	2.304,2	2.406.878	1
15047	CAPONAGO	1.066,7	4.273.514	1
15048	CARATE BRIANZA	1.818,1	2.529.101	1
15049	CARNATE	2.146,4	2.556.024	1
15050	CARPIANO	219,3	3.226.346	1
15051	CARUGATE	2.660,6	4.397.603	1
15055	CASARILE	536,0	2.494.485	1
15058	CASOREZZO	804,5	2.684.964	1
15059	CASSANO D'ADDA	1.012,1	1.529.470	1
15060	CASSINA DE'PECCHI	1.721,2	3.285.725	1
15061	CASSINETTA DI LUGAGNANO	573,5	1.552.739	1
15062	CASTANO PRIMO	571,7	1.028.836	1
15068	CAVENAGO DI BRIANZA	1.553,5	4.237.521	1
15069	CERIANO LAGHETTO	887,6	2.839.818	1
15070	CERNUSCO SUL NAVIGLIO	2.250,9	3.932.010	1
15071	CERRO AL LAMBRO	477,2	2.549.252	1
15072	CERRO MAGGIORE	1.462,1	3.813.123	1
15074	CESANO BOSCONI	5.977,4	3.278.896	1
15075	CESANO MADERNO	3.232,3	3.098.182	1
15076	CESATE	2.368,7	3.174.135	1
15077	CINISELLO BALSAMO	5.848,0	4.349.426	1
15078	CISLIANO	253,3	2.684.438	1
15080	COGLIATE	1.175,7	2.790.961	1
15081	COLOGNO MONZESE	5.533,4	4.368.915	1
15082	COLTURANO	475,3	2.725.969	1
15084	CONCOREZZO	1.822,6	4.165.229	1
15085	CORBETTA	890,0	2.774.513	1
15086	CORMANO	4.436,0	4.106.890	1
15087	CORNAREDO	1.914,8	4.524.265	1
15088	CORNATE D'ADDA	742,7	2.076.151	1
15092	CORREZZANA	991,7	2.082.753	1
15093	CORSICO	6.262,2	3.451.286	1
15096	CUGGIONO	550,1	1.949.726	1
15097	CUSAGO	321,1	3.936.319	1
15098	CUSANO MILANINO	6.302,6	4.060.513	1
15099	DAIRAGO	979,0	1.484.579	1
15100	DESIO	2.726,0	3.286.461	1
15101	DRESANO	844,6	2.122.011	1
15103	GAGGIANO	337,2	3.427.537	1
15105	GARBAGNATE MILANESE	3.070,9	3.896.088	1
15106	GESSATE	1.086,5	3.493.454	1
15107	GIUSSANO	2.354,9	2.428.460	1
15108	GORGONZOLA	1.813,1	3.345.856	1
15110	GREZZAGO	1.096,4	2.806.407	1
15112	GUDO VISCONTI	288,0	1.766.011	1
15113	INVERUNO	712,5	2.444.411	1
15114	INZAGO	830,7	2.287.275	1
15115	LACCHIARELLA	339,2	2.220.457	1
15116	LAINATE	1.955,3	4.468.939	1
15117	LAZZATE	1.412,5	2.076.647	1
15118	LEGNANO	3.327,4	2.657.803	1
15119	LENTATE SUL SEVESO	1.111,9	2.407.526	1
15120	LESMO	1.507,1	3.176.605	1
15121	LIMBIATE	2.790,9	3.194.278	1
15122	LISCATE	430,5	2.506.655	1
15123	LISSONE	4.449,8	3.591.407	1
15125	LOCATE DI TRIULZI	761,0	2.984.138	1
15129	MACHERIO	2.198,1	2.441.730	1
15130	MAGENTA	1.091,5	2.355.798	1
15131	MAGNAGO	785,9	975.813	1
15134	MARCALLO CON CASONE	729,1	3.313.243	1
15136	MASATE	731,0	3.168.703	1
15138	MEDA	2.775,8	2.681.450	1
15139	MEDIGLIA	554,3	2.419.899	1
15140	MELEGNANO	3.453,8	3.248.271	1
15142	MELZO	1.936,6	2.384.329	1
15144	MESERO	668,2	2.839.490	1

Codice comune	Nome	Popolazione residente e turistica per Km <sup>2</sup> al 2008	Popolazione accessibile a 30' al 2008	Tipologie
15145	MEZZAGO	967,9	3.166.975	1
15146	MILANO	7.447,6	3.740.097	1
15147	MISINTO	951,8	2.362.037	1
15149	MONZA	3.741,1	3.929.731	1
15151	MOTTA VISCONTI	773,6	747.143	1
15152	MUGGIO'	4.281,2	4.126.101	1
15154	NERVIANO	1.299,9	3.683.013	1
15155	NOSATE	138,6	906.496	1
15156	NOVA MILANESE	4.002,4	3.981.953	1
15157	NOVATE MILANESE	3.682,6	4.387.868	1
15158	NOVIGLIO	276,6	2.020.309	1
15159	OPERA	1.862,3	3.634.177	1
15161	ORNAGO	796,6	3.683.714	1
15164	OSSONA	724,7	3.509.674	1
15165	OZZERO	135,7	1.344.622	1
15166	PADERNO DUGNANO	3.394,1	3.925.591	1
15167	PANTIGLIATE	1.016,1	2.697.912	1
15168	PARABIAGO	1.903,0	3.157.121	1
15169	PAULLO	1.222,7	2.087.342	1
15170	PERO	2.382,8	4.431.279	1
15171	PESCHIERA BORROMEO	991,2	3.200.408	1
15172	PESSANO CON BORNAGO	1.372,9	4.300.600	1
15173	PIEVE EMANUELE	1.425,2	3.167.411	1
15175	PIOLTELLO	2.685,1	3.533.582	1
15176	POGLIANO MILANESE	1.762,0	4.016.629	1
15177	POZZO D'ADDA	1.210,5	2.434.204	1
15178	POZZUOLO MARTESANA	639,7	1.822.701	1
15179	PREGNANA MILANESE	1.361,8	3.925.542	1
15180	RENATE	1.445,4	1.046.597	1
15181	RESCALDINA	1.687,4	3.603.743	1
15182	RHO	2.287,9	4.369.628	1
15183	ROBECCHETTO CON INDUNO	354,0	987.669	1
15184	ROBECCO SUL NAVIGLIO	336,2	1.353.483	1
15185	RODANO	343,3	2.609.937	1
15186	RONCELLO	1.115,3	2.691.312	1
15187	RONCO BRIANTINO	1.124,3	2.099.134	1
15188	ROSATE	291,1	1.753.551	1
15189	ROZZANO	3.380,6	3.113.297	1
15191	SAN COLOMBANO AL LAMBRO	487,9	261.924	1
15192	SAN DONATO MILANESE	2.656,7	3.704.594	1
15194	SAN GIORGIO SU LEGNANO	2.862,7	2.717.679	1
15195	SAN GIULIANO MILANESE	1.175,6	3.059.539	1
15200	SANTO STEFANO TICINO	880,3	3.470.827	1
15201	SAN VITTORE OLONA	2.478,7	3.717.477	1
15202	SAN ZENONE AL LAMBRO	583,1	1.534.051	1
15204	SEDRIANO	1.433,2	3.332.297	1
15205	SEGRATE	2.014,7	3.752.384	1
15206	SENAGO	2.451,9	3.469.515	1
15208	SEREGNO	3.290,2	3.238.676	1
15209	SESTO SAN GIOVANNI	7.049,2	4.148.915	1
15210	SETTALA	422,4	2.454.191	1
15211	SETTIMO MILANESE	1.767,5	4.068.059	1
15212	SEVESO	2.998,2	2.829.990	1
15213	SOLARO	2.074,1	3.781.204	1
15216	SOVICO	2.453,9	2.290.459	1
15217	SULBIATE	746,7	2.722.422	1
15219	TREZZANO ROSA	1.411,1	2.269.420	1
15220	TREZZANO SUL NAVIGLIO	1.854,6	4.104.893	1
15221	TREZZO SULL'ADDA	985,4	3.497.804	1
15222	TRIBIANO	443,1	1.879.492	1
15223	TRIUGGIO	1.001,7	2.220.336	1
15224	TRUCCAZZANO	261,3	1.600.144	1
15226	TURBIGO	891,9	841.570	1
15227	USMATE VELATE	1.000,6	3.269.544	1
15229	VANZAGO	1.393,3	3.794.902	1
15230	VAPRIO D'ADDA	1.084,7	2.422.293	1
15231	VAREDO	2.684,3	3.534.228	1
15232	VEDANO AL LAMBRO	3.949,5	3.677.860	1

Codice comune	Nome	Popolazione residente e turistica per Km <sup>2</sup> al 2008	Popolazione accessibile a 30' al 2008	Tipologie
15233	VEDUGGIO CON COLZANO	1.292,6	1.284.252	1
15234	VERANO BRIANZA	2.638,6	2.704.740	1
15235	VERMEZZO	648,6	2.610.646	1
15236	VERNATE	216,0	1.634.917	1
15237	VIGNATE	1.020,4	2.802.073	1
15239	VILLASANTA	2.786,1	3.689.041	1
15241	VIMERCATE	1.271,3	3.709.445	1
15242	VIMODRONE	3.336,8	4.377.536	1
15243	VITTUONE	1.521,6	3.730.616	1
15244	VIZZOLO PREDABISSI	698,1	2.494.720	1
15246	ZELO SURRIGONE	258,1	2.243.154	1
15247	ZIBIDO SAN GIACOMO	269,0	2.639.198	1
15248	VILLA CORTESE	1.727,3	1.579.101	1
15249	VANZAGHELLO	951,4	947.700	1
16001	ADRARA SAN MARTINO	207,7	170.058	1
16003	ALBANO SANT'ALESSANDRO	1.484,1	1.035.958	1
16004	ALBINO	638,4	368.311	1
16005	ALME'	2.944,4	729.881	1
16006	ALMENNO SAN BARTOLOMEO	656,1	514.089	1
16007	ALMENNO SAN SALVATORE	1.283,6	569.658	1
16008	ALZANO LOMBARDO	1.068,1	656.355	1
16009	AMBIVERE	736,4	722.963	1
16010	ANTEGNATE	333,3	514.544	1
16011	ARCENE	1.109,0	1.596.238	1
16013	ARZAGO D'ADDA	315,2	846.610	1
16016	AZZANO SAN PAOLO	1.815,4	2.197.683	1
16018	BAGNATICA	688,8	978.185	1
16020	BARIANO	619,3	748.223	1
16021	BARZANA	910,2	674.923	1
16022	BEDULITA	312,8	118.288	1
16024	BERGAMO	3.041,8	1.552.111	1
16025	BERZO SAN FERMO	233,9	184.995	1
16026	BIANZANO	189,4	147.339	1
16028	BOLGARE	641,2	943.690	1
16029	BOLTIERE	1.408,6	2.479.366	1
16030	BONATE SOPRA	1.408,1	930.243	1
16031	BONATE SOTTO	1.048,2	1.419.864	1
16032	BORGO DI TERZO	636,0	395.705	1
16034	BOTTANUCO	915,0	1.966.654	1
16037	BREMBATE	1.529,2	3.337.479	1
16038	BREMBATE DI SOPRA	1.797,5	802.551	1
16039	BREMBILLA	233,8	120.405	1
16040	BRIGNANO GERA D'ADDA	481,0	745.344	1
16042	BRUSAPORTO	1.049,9	1.014.834	1
16043	CALCINATE	393,0	1.022.659	1
16044	CALCIO	341,5	471.225	1
16046	CALUSCO D'ADDA	1.026,9	938.429	1
16047	CALVENZANO	602,3	690.763	1
16049	CANONICA D'ADDA	1.367,2	2.287.323	1
16050	CAPIZZONE	394,1	333.900	1
16051	CAPRIATE SAN GERVASIO	1.296,2	2.558.290	1
16052	CAPRINO BERGAMASCO	380,5	533.189	1
16053	CARAVAGGIO	489,0	622.391	1
16055	CAROBIO DEGLI ANGELI	682,6	849.994	1
16057	CARVICO	1.076,7	836.639	1
16058	CASAZZA	626,8	201.896	1
16059	CASIRATE D'ADDA	379,8	845.207	1
16060	CASNIGO	280,1	161.604	1
16062	CASTELLI CALEPIO	997,9	1.176.914	1
16063	CASTEL ROZZONE	1.762,4	870.521	1
16065	CASTRO	481,6	122.099	1
16066	CAVERNAGO	308,0	1.223.690	1
16067	CAZZANO SANT'ANDREA	772,1	147.959	1
16068	CENATE SOPRA	384,4	539.749	1
16069	CENATE SOTTO	760,1	685.910	1
16070	CENE	537,8	327.720	1
16072	CHIGNOLO D'ISOLA	583,4	1.023.211	1
16073	CHIUDUNO	853,5	926.502	1

4 gli indicatori dello svantaggio del sistema insediativo - REGIONE LOMBARDIA

Codice comune	Nome	Popolazione residente e turistica per Km <sup>2</sup> al 2008	Popolazione accessibile a 30' al 2008	Tipologie
16074	CISANO BERGAMASCO	862,3	830.006	1
16075	CISERANO	1.076,7	1.761.529	1
16076	CIVIDATE AL PIANO	550,4	701.318	1
16077	CLUSONE	609,3	110.450	1
16079	COLOGNO AL SERIO	604,9	1.005.318	1
16080	COLZATE	298,5	147.940	1
16081	COMUN NUOVO	610,4	1.453.049	1
16083	CORTENOVA	278,6	718.565	1
16084	COSTA DI MEZZATE	638,8	877.792	1
16086	COSTA VOLPINO	561,5	133.057	1
16087	COVO	315,2	564.376	1
16088	CREDARO	1.005,6	734.035	1
16089	CURNO	1.687,7	1.024.904	1
16091	DALMINE	2.008,9	2.446.496	1
16093	ENDINE GAIANO	207,4	160.105	1
16094	ENTRATICO	446,6	404.136	1
16096	FARA GERA D'ADDA	743,5	1.557.371	1
16097	FARA OLIVANA CON SOLA	270,8	552.678	1
16098	FILAGO	594,9	2.098.424	1
16100	FIORANO AL SERIO	2.866,4	166.001	1
16101	FONTANELLA	232,7	468.827	1
16104	FORESTO SPARSO	420,1	150.156	1
16105	FORNOVO SAN GIOVANNI	461,7	542.773	1
16108	GANDINO	247,7	123.019	1
16109	GANDOSSO	576,5	571.467	1
16110	GAVERINA TERME	325,1	140.464	1
16111	GAZZANIGA	403,2	321.935	1
16113	GHISALBA	566,5	971.620	1
16114	GORLAGO	912,4	818.256	1
16115	GORLE	2.623,7	977.719	1
16116	GORNO	274,7	101.678	1
16117	GRASSOBBIO	755,6	1.142.951	1
16119	GRONE	243,8	194.277	1
16120	GRUMELLO DEL MONTE	751,9	1.344.038	1
16122	ISSO	138,8	517.378	1
16123	LALLIO	1.942,5	2.431.776	1
16124	LEFFE	810,8	154.355	1
16126	LEVATE	709,0	2.503.620	1
16128	LOVERE	918,9	137.415	1
16129	LURANO	620,6	916.703	1
16130	LUZZANA	276,0	474.252	1
16131	MADONE	1.335,9	2.103.011	1
16132	MAPELLO	764,7	761.736	1
16133	MARTINENGO	462,6	845.106	1
16135	MISANO DI GERA D'ADDA	518,0	677.400	1
16137	MONASTEROLO DEL CASTELLO	195,6	131.270	1
16139	MONTELLO	1.759,2	837.211	1
16140	MORENGO	255,6	814.680	1
16141	MORNICO AL SERIO	402,3	931.393	1
16142	MOZZANICA	491,2	584.290	1
16143	MOZZO	2.165,2	1.065.753	1
16144	NEMBRO	789,9	550.582	1
16150	ORIO AL SERIO	637,0	1.995.691	1
16152	OSIO SOPRA	1.003,6	1.767.110	1
16153	OSIO SOTTO	1.585,4	2.520.026	1
16154	PAGAZZANO	414,1	661.998	1
16155	PALADINA	1.927,9	742.726	1
16156	PALAZZAGO	309,0	487.080	1
16157	PALOSCO	550,6	845.979	1
16158	PARRE	213,8	108.016	1
16160	PEDRENGO	1.570,1	908.516	1
16161	PEIA	485,3	135.232	1
16162	PIANICO	587,0	136.593	1
16167	POGNANO	485,2	1.435.350	1
16168	PONTE NOSSA	427,8	139.285	1
16169	PONTERANICA	823,2	862.285	1
16170	PONTE SAN PIETRO	2.462,5	1.040.318	1
16171	PONTIDA	338,5	786.336	1

Codice comune	Nome	Popolazione residente e turistica per Km <sup>2</sup> al 2008	Popolazione accessibile a 30' al 2008	Tipologie
16172	PONTIROLO NUOVO	457,1	1.574.414	1
16173	PRADALUNGA	555,1	438.994	1
16174	PREDORE	280,6	179.439	1
16175	PREMOLO	114,2	118.527	1
16176	PRESEZZO	2.345,1	860.958	1
16177	PUMENENGO	168,4	334.366	1
16178	RANICA	1.469,2	859.059	1
16179	RANZANICO	507,8	148.958	1
16180	RIVA DI SOLTÒ	303,6	111.239	1
16182	ROGNO	281,5	120.560	1
16183	ROMANO DI LOMBARDIA	1.030,5	724.962	1
16189	SAN PAOLO D'ARGON	1.080,3	909.338	1
16193	SARNICO	1.119,1	561.169	1
16194	SCANZOROSCIATE	906,0	768.771	1
16196	SEDRINA	442,3	486.108	1
16197	SELVINO	1.029,2	115.345	1
16198	SERiate	1.901,9	1.192.455	1
16200	SOLTÒ COLLINA	207,4	102.924	1
16202	SORISOLE	741,4	647.824	1
16203	SOTTO IL MONTE GIOVANNI XXIII	815,4	650.430	1
16204	SOVERE	346,1	124.193	1
16205	SPINONE AL LAGO	987,9	217.904	1
16206	SPIRANO	584,5	1.052.589	1
16207	STEAZZANO	1.392,1	1.973.618	1
16208	STROZZA	320,0	444.683	1
16209	SUISIO	841,3	1.460.050	1
16211	TAVERNOLA BERGAMASCA	210,3	103.337	1
16212	TELGATE	604,1	1.403.659	1
16213	TERNO D'ISOLA	1.805,3	865.770	1
16214	TORRE BOLDONE	2.404,4	975.968	1
16216	TORRE DE'ROVERI	848,9	817.102	1
16217	TORRE PALLAVICINA	111,3	320.176	1
16218	TRESCORE BALNEARIO	751,2	698.534	1
16219	TREVIGLIO	912,0	808.267	1
16220	TREVIOLO	1.214,6	1.668.807	1
16221	UBIALE CLANEZZO	212,4	384.638	1
16222	URGNANO	670,2	1.027.709	1
16224	VALBREMBO	983,1	863.657	1
16232	VERDELLINO	2.035,2	1.954.741	1
16233	VERDELLO	1.090,9	1.795.149	1
16234	VERTOVA	315,6	159.098	1
16235	VIADANICA	225,0	232.661	1
16236	VIGANO SAN MARTINO	360,8	205.675	1
16238	VILLA D'ADDA	819,0	625.104	1
16239	VILLA D'ALME'	1.106,5	680.012	1
16240	VILLA DI SERIO	1.438,6	625.753	1
16241	VILLA D'OGNA	492,9	101.505	1
16242	VILLONGO	1.290,1	578.236	1
16244	ZANDOBBIO	431,9	542.769	1
16245	ZANICA	530,3	1.674.248	1
16246	ZOGNO	364,0	278.358	1
16250	MEDOLAGO	655,9	1.078.720	1
16251	SOLZA	1.637,4	932.571	1
17001	ACQUAFREDDA	170,7	239.143	1
17002	ADRO	503,6	1.024.159	1
17003	AGNOSINE	152,8	116.615	1
17004	ALFIANELLO	184,5	495.141	1
17007	ARTOGNE	565,3	101.061	1
17008	AZZANO MELLA	260,0	587.571	1
17009	BAGNOLO MELLA	408,3	665.363	1
17011	BARBARIGA	212,5	267.915	1
17013	BASSANO BRESCIANO	228,2	222.234	1
17014	BEDIZZOLE	444,4	543.867	1
17015	BERLINGO	546,2	688.978	1
17019	BIONE	107,7	102.521	1
17020	BORGÒ SAN GIACOMO	190,3	177.055	1
17021	BORGOSATOLLO	1.074,5	755.154	1
17023	BOTTICINO	584,8	578.369	1

Codice comune	Nome	Popolazione residente e turistica per Km <sup>2</sup> al 2008	Popolazione accessibile a 30' al 2008	Tipologie
17025	BOVEZZO	1.178,1	582.841	1
17026	BRANDICO	189,8	545.355	1
17029	BRESCIA	2.147,8	827.239	1
17030	BRIONE	145,0	212.328	1
17031	CAINO	131,5	303.489	1
17032	CALCINATO	378,8	562.390	1
17033	CALVAGESE DELLA RIVIERA	334,6	394.395	1
17034	CALVISANO	188,6	266.838	1
17037	CAPRIANO DEL COLLE	314,2	574.801	1
17038	CAPRIOLO	858,5	1.075.422	1
17039	CARPENEDOLO	416,7	336.635	1
17040	CASTEGNATO	836,6	788.681	1
17041	CASTELCOVATI	1.070,4	362.125	1
17042	CASTEL MELLA	1.428,2	702.259	1
17043	CASTENEDOLO	422,9	772.613	1
17045	CASTREZZATO	493,6	470.983	1
17046	CAZZAGO SAN MARTINO	501,3	1.068.297	1
17048	CELLATICA	777,1	697.135	1
17052	CHIARI	488,5	691.990	1
17053	CIGOLE	169,8	180.982	1
17056	COCCAGLIO	723,4	1.074.895	1
17057	COLLEBEATO	896,8	718.801	1
17059	COLOGNE	546,5	955.779	1
17060	COMEZZANO-CIZZAGO	229,1	317.133	1
17061	CONCESIO	765,3	664.751	1
17062	CORTE FRANCA	553,8	785.277	1
17064	CORZANO	103,7	481.931	1
17065	DARFO BOARIO TERME	510,9	111.909	1
17066	DELLO	232,7	314.501	1
17067	DESENZANO DEL GARDA	642,4	603.225	1
17069	ERBUSCO	538,9	1.016.014	1
17071	FIESSE	138,9	135.620	1
17072	FLERO	846,4	643.000	1
17073	GAMBARA	152,6	139.320	1
17074	GARDONE RIVIERA	360,1	157.330	1
17075	GARDONE VAL TROMPIA	448,2	340.613	1
17077	GAVARDO	408,0	356.912	1
17078	GHEDI	300,2	504.664	1
17079	GIANICO	190,1	104.213	1
17080	GOTTOLENGO	182,7	172.727	1
17081	GUSSAGO	670,3	759.844	1
17085	ISEO	679,7	547.912	1
17086	ISORELLA	268,4	234.679	1
17088	LENO	247,1	435.748	1
17091	LOGRATO	307,5	683.863	1
17092	LONATO	231,0	545.685	1
17093	LONGHENA	191,7	323.305	1
17096	LUMEZZANE	794,1	336.156	1
17097	MACLODIO	289,4	665.808	1
17099	MAIRANO	277,2	415.537	1
17102	MANERBA DEL GARDA	702,1	198.079	1
17103	MANERBIO	484,4	656.267	1
17104	MARCHENO	213,5	110.297	1
17106	MARONE	198,9	202.616	1
17107	MAZZANO	727,9	758.180	1
17108	MILZANO	209,4	227.781	1
17109	MONIGA DEL GARDA	1.508,0	262.040	1
17112	MONTICELLI BRUSATI	417,8	606.492	1
17113	MONTICHIARI	284,2	540.312	1
17114	MONTIRONE	474,2	631.600	1
17116	MUSCOLINE	363,8	245.654	1
17117	NAVE	406,3	486.949	1
17119	NUVOLENTO	542,2	512.271	1
17120	NUVOLERA	343,6	678.655	1
17121	ODOLO	325,4	109.380	1
17122	OFFLAGA	184,0	479.276	1
17123	OME	383,7	572.291	1
17125	ORZINUOVI	255,6	342.343	1

Codice comune	Nome	Popolazione residente e turistica per Km <sup>2</sup> al 2008	Popolazione accessibile a 30' al 2008	Tipologie
17126	ORZIVECCHI	265,0	399.728	1
17127	OSPITALETTO	1.572,8	1.070.196	1
17129	PADENGHE SUL GARDA	790,7	310.076	1
17130	PADERNO FRANCIACORTA	682,4	1.241.994	1
17132	PAITONE	278,8	397.534	1
17133	PALAZZOLO SULL'OGGIO	842,7	1.104.266	1
17134	PARATICO	782,6	634.443	1
17136	PASSIRANO	515,6	926.959	1
17137	PAVONE DEL MELLA	241,8	160.756	1
17138	SAN PAOLO	241,9	235.457	1
17142	PIAN CAMUNO	646,6	108.099	1
17143	PISOONE	219,4	125.536	1
17144	POLAVENO	346,0	237.827	1
17145	POLPENAZZE DEL GARDA	448,4	238.090	1
17146	POMPIANO	252,8	381.865	1
17147	PONCARALE	416,4	600.864	1
17149	PONTEVICO	246,8	474.942	1
17150	PONTOGLIO	624,2	723.143	1
17151	POZZOLENGO	184,7	587.062	1
17152	PRALBOINO	171,3	226.017	1
17153	PRESEGLIE	144,2	105.087	1
17155	PREVALLE	677,3	489.506	1
17156	PROVAGLIO D'ISEO	435,4	674.084	1
17158	PUEGNAGO SUL GARDA	351,3	223.616	1
17159	QUINZANO D'OGGIO	302,0	184.838	1
17160	REMEDELLO	159,6	167.622	1
17161	REZZATO	735,2	726.781	1
17162	ROCCAFRANCA	240,2	317.997	1
17163	RODENGO-SAIANO	662,0	838.689	1
17164	ROE' VOLCIANO	867,8	214.794	1
17165	RONCADELLE	1.014,7	900.290	1
17166	ROVATO	669,6	1.125.998	1
17167	RUDIANO	564,6	362.061	1
17168	SABBIO CHIESE	212,3	113.911	1
17169	SALE MARASINO	360,9	281.249	1
17170	SALO'	504,8	198.545	1
17171	SAN FELICE DEL BENACO	513,4	191.832	1
17172	SAN GERVASIO BRESCIANO	221,2	182.445	1
17173	SAN ZENO NAVIGLIO	731,2	912.695	1
17174	SAREZZO	750,4	446.908	1
17177	SENIGA	123,5	216.588	1
17178	SERLE	205,2	144.453	1
17179	SIRMIONE	806,4	234.996	1
17180	SOIANO DEL LAGO	806,1	256.776	1
17182	SULZANO	212,5	346.228	1
17186	TORBOLE CASAGLIA	466,2	766.828	1
17188	TRAVAGLIATO	735,3	708.984	1
17190	TRENZANO	271,7	522.830	1
17192	URAGO D'OGGIO	369,9	437.344	1
17193	VALLIO TERME	145,9	132.817	1
17195	VEROLANUOVA	319,1	196.938	1
17196	VEROLAVECCHIA	189,3	189.066	1
17199	VILLA CARCINA	762,0	586.574	1
17201	VILLANUOVA SUL CLISI	666,6	216.198	1
17203	VISANO	175,1	210.566	1
17204	VOBARNO	163,8	171.104	1
18001	ALAGNA	108,7	182.855	1
18003	ALBONESE	138,7	321.052	1
18004	ALBUZZANO	210,8	288.464	1
18006	BADIA PAVESE	104,2	344.899	1
18009	BASCAPE'	139,1	1.481.344	1
18010	BASTIDA DE'DOSSI	114,7	347.331	1
18013	BELGIOIOSO	268,0	290.886	1
18014	BEREGUARDO	169,2	1.228.009	1
18015	BORGARELLO	545,1	569.972	1
18019	BORNASCO	192,2	723.418	1
18020	BORNASCO	174,0	292.317	1
18023	BRESSANA BOTTARONE	279,7	312.239	1

Codice comune	Nome	Popolazione residente e turistica per Km <sup>2</sup> al 2008	Popolazione accessibile a 30' al 2008	Tipologie
18024	BRONI	489,5	395.047	1
18026	CAMPOSPINOSO	245,3	418.135	1
18029	CANNETO PAVESE	344,1	206.617	1
18030	CARBONARA AL TICINO	113,9	690.284	1
18031	CASANOVA LONATI	121,2	253.072	1
18032	CASATISMA	163,2	342.056	1
18033	CASEI GEROLA	120,2	496.812	1
18034	CASORATE PRIMO	869,0	1.400.927	1
18035	CASSOLNOVO	221,3	418.321	1
18037	CASTEGGIO	380,4	304.948	1
18038	CASTELLETTO DI BRANDUZZO	104,9	243.611	1
18039	CASTELLO D'AGOGNA	107,8	273.409	1
18041	CAVA MANARA	384,2	586.835	1
18043	CERANOVA	368,7	468.748	1
18046	CERTOSA DI PAVIA	428,7	843.570	1
18047	CERVESINA	108,5	245.135	1
18048	CHIGNOLO PO	193,5	375.011	1
18049	CIGOGNOLA	196,6	237.820	1
18050	CILAVEGNA	313,8	336.775	1
18051	CODEVILLA	101,9	172.498	1
18053	COPIANO	402,8	367.505	1
18055	CORNALE	456,2	365.583	1
18056	CORTEOLONA	225,1	336.480	1
18057	CORVINO SAN QUIRICO	310,7	280.083	1
18060	CURA CARPIGNANO	372,9	288.001	1
18061	DORNO	151,4	353.533	1
18063	FILIGHERA	108,1	316.824	1
18068	GAMBOLO'	196,4	218.117	1
18069	GARLASCO	257,1	405.007	1
18071	GERENZAGO	250,0	380.387	1
18072	GIUSSAGO	193,4	1.086.820	1
18073	GODIASCO	286,6	126.098	1
18075	GRAVELLONA LOMELLINA	129,0	329.349	1
18076	GROPELLO CAIROLI	181,7	953.252	1
18077	INVERNO E MONTELEONE	135,9	366.273	1
18078	LANDRIANO	374,3	2.046.651	1
18080	LARDIRAGO	236,2	336.837	1
18081	LINAROLO	207,5	288.489	1
18083	LOMELLO	109,5	148.305	1
18084	LUNGAVILLA	350,3	310.458	1
18085	MAGHERNO	366,8	322.336	1
18086	MARCIGNAGO	246,7	797.377	1
18087	MARZANO	172,7	386.702	1
18088	MEDE	214,3	128.715	1
18092	MEZZANINO	119,4	279.265	1
18093	MIRADOLO TERME	457,7	268.309	1
18095	MONTEBELLO DELLA BATTAGLIA	122,3	292.536	1
18097	MONTESCANO	249,2	101.094	1
18100	MONTU' BECCARIA	166,6	119.819	1
18101	MORNICO LOSANA	139,7	123.041	1
18102	MORTARA	305,0	323.664	1
18107	PALESTRO	119,3	237.097	1
18109	PARONA	231,2	216.426	1
18110	PAVIA	1.136,8	753.362	1
18111	PIETRA DE'GIORGI	112,6	144.183	1
18114	PIEVE PORTO MORONE	191,9	326.153	1
18115	PINAROLO PO	164,7	278.088	1
18116	PIZZALE	103,3	282.364	1
18118	PORTALBERA	356,0	293.845	1
18119	REA	186,8	234.820	1
18120	REDAVALLE	212,3	256.957	1
18121	RETORBIDO	136,9	158.901	1
18122	RIVANAZZANO	238,4	155.932	1
18123	ROBBIO	155,9	135.078	1
18129	RONCARO	234,3	267.979	1
18134	SAN DAMIANO AL COLLE	159,6	105.001	1
18135	SAN GENESIO ED UNITI	454,2	487.433	1
18137	SAN MARTINO SICCOMARIO	394,0	778.317	1



Codice comune	Nome	Popolazione residente e turistica per Km <sup>2</sup> al 2008	Popolazione accessibile a 30' al 2008	Tipologie
18138	SANNAZZARO DE'BURGONDI	260,5	301.373	1
18140	SANTA GIULETTA	176,8	335.829	1
18141	SANT'ALESSIO CON VIALONE	102,0	312.528	1
18145	SAN ZENONE AL PO	123,4	245.382	1
18150	SIZIANO	506,2	2.086.295	1
18153	STRADELLA	646,2	406.703	1
18155	TORRAZZA COSTE	120,4	176.367	1
18157	TORRE D'ARESE	229,8	345.070	1
18159	TORRE D'ISOLA	141,4	1.666.560	1
18160	TORREVECCHIA PIA	197,4	1.194.854	1
18161	TORRICELLA VERZATE	254,1	170.266	1
18162	TRAVACO' SICCOMARIO	267,8	271.718	1
18163	TRIVOLZIO	460,0	1.115.300	1
18164	TROMELLO	109,0	226.420	1
18165	TROVO	129,9	880.492	1
18169	VALLE SALIMBENE	203,1	341.276	1
18173	VELLEZZO BELLINI	389,4	1.197.998	1
18174	VERRETTO	157,9	309.131	1
18175	VERRUA PO	123,1	267.874	1
18176	VIDIGULFO	373,3	1.293.938	1
18177	VIGEVANO	759,5	331.506	1
18179	VILLANOVA D'ARDENGI	114,7	775.943	1
18180	VILLANTERIO	218,4	485.866	1
18181	VISTARINO	168,8	340.368	1
18182	VOGHERA	640,3	339.733	1
18185	ZECCONE	297,3	616.286	1
18187	ZENEVREDO	113,5	134.913	1
18190	ZINASCO	107,5	308.802	1
19001	ACQUANEGRA CREMONESE	142,0	221.679	1
19002	AGNADELLO	303,6	712.175	1
19003	ANNICCO	116,3	209.534	1
19005	BAGNOLO CREMASCO	473,8	343.494	1
19006	BONEMERSE	239,8	176.186	1
19010	CAMISANO	125,0	425.489	1
19011	CAMPAGNOLA CREMASCA	152,7	383.141	1
19012	CAPERGNANICA	307,8	302.936	1
19015	CAPRALBA	184,1	416.169	1
19016	CASALBUTTANO ED UNITI	183,7	218.395	1
19017	CASALE CREMASCO-VIDOLASCO	208,2	390.598	1
19018	CASALETTO CEREDANO	186,6	259.193	1
19020	CASALETTO VAPRIO	321,9	400.414	1
19021	CASALMAGGIORE	242,5	271.597	1
19022	CASALMORANO	138,8	234.583	1
19025	CASTELLEONE	218,0	228.405	1
19026	CASTELVERDE	184,6	206.188	1
19029	CHIEVE	344,3	315.681	1
19030	CICOGNOLO	147,4	208.146	1
19034	CREDERA RUBBIANO	118,8	285.620	1
19035	CREMA	994,3	374.387	1
19036	CREMONA	1.051,0	237.239	1
19037	CREMOSANO	258,9	380.718	1
19041	DOVERA	193,1	502.038	1
19043	FIESCO	140,3	193.198	1
19046	GADESCO-PIEVE DELMONA	121,3	215.072	1
19048	GERRE DE'CAPRIOLI	156,8	145.268	1
19050	GRONTARDO	118,2	178.716	1
19053	ISOLA DOVARESE	143,2	110.177	1
19054	IZANO	327,7	278.674	1
19055	MADIGNANO	282,3	310.197	1
19056	MALAGNINO	127,7	188.317	1
19057	MARTIGNANA DI PO	119,6	123.121	1
19058	MONTE CREMASCO	966,4	404.256	1
19059	MONTODINE	219,2	297.734	1
19060	MOSCAZZANO	115,7	268.225	1
19062	OFFANENGO	466,9	338.849	1
19063	OLMENETA	106,4	207.196	1
19064	OSTIANO	168,1	122.274	1
19066	PALAZZO PIGNANO	449,0	463.793	1

4 gli indicatori dello svantaggio del sistema insediativo - REGIONE LOMBARDIA

Codice comune	Nome	Popolazione residente e turistica per Km <sup>2</sup> al 2008	Popolazione accessibile a 30' al 2008	Tipologie
19067	PANDINO	406,3	578.953	1
19068	PERSICO DOSIMO	165,7	183.225	1
19071	PIADENA	188,7	139.878	1
19072	PIANENGO	448,7	395.243	1
19073	PIERANICA	420,4	450.875	1
19075	PIEVE SAN GIACOMO	109,7	163.668	1
19076	PIZZIGHETTONE	215,3	286.264	1
19078	QUINTANO	325,7	433.330	1
19079	RICENGO	142,4	410.187	1
19080	RIPALTA ARPINA	155,9	219.678	1
19081	RIPALTA CREMASCA	285,1	279.937	1
19082	RIPALTA GUERINA	193,4	304.951	1
19084	RIVOLTA D'ADDA	265,2	1.151.710	1
19085	ROBECCO D'OGLIO	134,6	260.171	1
19086	ROMANENGO	206,1	297.259	1
19087	SALVIROLA	161,7	297.944	1
19088	SAN BASSANO	166,0	250.732	1
19090	SAN GIOVANNI IN CROCE	123,3	139.257	1
19093	SCANDOLARA RIPA D'OGLIO	113,8	198.045	1
19094	SERGNANO	290,3	469.923	1
19095	SESTO ED UNITI	113,3	213.852	1
19097	SONCINO	173,4	373.024	1
19098	SORESINA	329,7	256.665	1
19099	SOSPIRO	164,4	165.068	1
19102	SPINO D'ADDA	359,1	988.806	1
19107	TORRE DE'PICENARDI	111,4	178.147	1
19109	TRESCORE CREMASCO	496,6	453.017	1
19110	TRIGOLO	107,5	191.927	1
19111	VAIANO CREMASCO	634,9	405.734	1
19112	VAILATE	462,0	657.103	1
19113	VESCOVATO	228,2	185.035	1
20001	ACQUANEGRA SUL CHIESE	112,8	138.298	1
20002	ASOLA	139,7	162.253	1
20003	BAGNOLO SAN VITO	123,3	292.693	1
20007	BOZZOLO	231,4	116.596	1
20008	CANNETO SULL'OGLIO	180,6	139.003	1
20010	CASALMORO	166,0	192.595	1
20011	CASALOLDO	161,6	171.041	1
20012	CASALROMANO	137,4	150.218	1
20013	CASTELBELFORTE	131,6	442.757	1
20014	CASTEL D'ARIO	227,2	252.744	1
20015	CASTEL GOFFREDO	285,4	173.572	1
20016	CASTELLUCCHIO	112,2	193.289	1
20017	CASTIGLIONE DELLE STIVIERE	532,6	326.544	1
20018	CAVRIANA	111,4	201.540	1
20020	COMMESSAGGIO	107,5	193.992	1
20021	CURTATONE	217,0	219.315	1
20022	DOSOLO	134,0	129.493	1
20024	GAZOLDO DEGLI IPPOLITI	232,7	182.554	1
20025	GAZZUOLO	113,2	178.123	1
20026	GOITO	130,0	255.747	1
20027	GONZAGA	186,8	260.617	1
20028	GUIDIZZOLO	276,2	240.335	1
20030	MANTOVA	786,6	289.744	1
20033	MARMIROLO	185,0	252.512	1
20034	MEDOLE	152,8	241.059	1
20035	MOGLIA	191,1	246.197	1
20036	MONZAMBANO	199,1	415.606	1
20037	MOTTEGGIANA	104,0	205.063	1
20038	OSTIGLIA	189,4	145.128	1
20039	PEGOGNAGA	158,3	296.813	1
20041	PIUBEGA	111,8	159.650	1
20042	POGGIO RUSCO	158,7	132.310	1
20043	POMPONESCO	149,7	149.638	1
20044	PONTI SUL MINCIO	287,8	530.164	1
20045	PORTO MANTOVANO	429,5	275.062	1
20047	QUISTELLO	133,6	142.042	1
20049	REVERE	196,3	133.992	1

Codice comune	Nome	Popolazione residente e turistica per Km <sup>2</sup> al 2008	Popolazione accessibile a 30' al 2008	Tipologie
20050	RIVAROLO MANTOVANO	111,1	111.829	1
20051	RODIGO	134,3	189.987	1
20052	RONCOFERRARO	117,1	186.434	1
20053	ROVERBELLA	136,7	388.344	1
20054	SABBIONETA	122,7	140.026	1
20055	SAN BENEDETTO PO	115,7	205.176	1
20056	SAN GIACOMO DELLE SEGNATE	110,4	143.024	1
20057	SAN GIORGIO DI MANTOVA	390,9	396.061	1
20059	SAN MARTINO DALL'ARGINE	110,2	108.364	1
20060	SCHIVENOGLIA	102,9	103.113	1
20063	SOLFERINO	234,5	244.314	1
20065	SUZZARA	336,9	200.319	1
20066	VIADANA	191,9	148.610	1
20067	VILLA POMA	144,5	129.061	1
20068	VILLIMPENTA	153,2	136.117	1
20069	VIRGILIO	366,9	264.694	1
20070	VOLTA MANTOVANA	157,5	234.937	1
97001	ABBADIA LARIANA	319,4	267.652	1
97002	AIRUNO	768,7	764.401	1
97003	ANNONE DI BRIANZA	397,9	821.675	1
97004	BALLABIO	514,0	192.445	1
97005	BARZAGO	732,3	1.087.226	1
97006	BARZANO'	1.507,3	1.148.262	1
97008	BELLANO	508,6	170.814	1
97009	BOSISIO PARINI	559,7	860.941	1
97010	BRIVIO	617,8	816.063	1
97011	BULCIAGO	974,2	1.209.670	1
97012	CALCO	1.100,7	1.194.674	1
97013	CALOLZIOCORTE	1.646,8	464.955	1
97014	CARENNO	363,4	204.699	1
97016	CASATENOVO	991,6	1.877.087	1
97017	CASSAGO BRIANZA	1.241,4	1.170.703	1
97019	CASTELLO DI BRIANZA	692,8	719.725	1
97020	CERNUSCO LOMBARDONE	1.040,0	1.973.910	1
97021	CESANA BRIANZA	674,3	741.238	1
97022	CIVATE	509,8	756.355	1
97024	COLLE BRIANZA	274,9	625.625	1
97026	COSTA MASNAGA	856,2	1.155.492	1
97028	CREMELLA	981,6	1.076.845	1
97030	DERVIO	560,6	125.382	1
97031	DOLZAGO	1.005,8	1.048.382	1
97033	ELLO	638,6	510.231	1
97034	ERVE	209,2	227.080	1
97036	GALBIATE	567,0	479.999	1
97037	GARBAGNATE MONASTERO	698,3	1.025.350	1
97038	GARLATE	1.523,4	505.692	1
97039	IMBERSAGO	797,1	769.711	1
97041	INTROZZO	321,5	129.612	1
97042	LECCO	1.067,7	411.649	1
97043	LIERNA	448,5	127.077	1
97044	LOMAGNA	1.209,2	2.413.829	1
97045	MALGRATE	2.268,8	565.044	1
97046	MANDELLO DEL LARIO	338,1	195.866	1
97048	MERATE	1.389,3	1.274.649	1
97049	MISSAGLIA	755,6	1.407.804	1
97051	MOLTENO	1.107,8	1.098.937	1
97052	MONTE MARENZO	689,2	384.323	1
97053	MONTEVECCHIA	446,8	1.102.489	1
97054	MONTICELLO BRIANZA	952,3	1.408.042	1
97056	NIBIONNO	1.021,8	1.526.186	1
97057	OGGIONO	1.159,0	747.188	1
97058	OLGIATE MOLGORA	918,2	1.025.452	1
97059	OLGINATE	910,8	531.924	1
97060	OLIVETO LARIO	323,8	113.747	1
97061	OSNAGO	1.109,7	2.238.071	1
97062	PADERNO D'ADDA	1.119,8	1.237.368	1
97066	PEREGO	418,8	983.377	1
97068	PESCATO	1.081,3	577.171	1

Codice comune	Nome	Popolazione residente e turistica per Km <sup>2</sup> al 2008	Popolazione accessibile a 30' al 2008	Tipologie
97071	ROBBIATE	1.280,1	1.181.546	1
97072	ROGENO	669,0	927.313	1
97073	ROVAGNATE	648,3	802.212	1
97074	SANTA MARIA HOE'	812,7	760.035	1
97075	SIRONE	723,2	892.335	1
97076	SIRTORI	810,9	1.029.157	1
97077	SUEGLIO	434,1	129.612	1
97078	SUELLO	633,5	852.433	1
97080	TORRE DE'BUSI	381,2	260.486	1
97082	VALGREGHENTINO	549,4	560.420	1
97083	VALMADRERA	923,1	514.037	1
97084	VARENNA	239,1	103.609	1
97086	VERCURAGO	1.405,2	460.253	1
97087	VERDERIO INFERIORE	730,5	1.978.381	1
97088	VERDERIO SUPERIORE	1.031,8	1.597.063	1
97089	VESTRENO	459,2	152.645	1
97090	VIGANO'	1.278,9	1.145.180	1
98003	BOFFALORA D'ADDA	194,8	470.528	1
98004	BORGHETTO LODIGIANO	191,3	251.464	1
98005	BORGO SAN GIOVANNI	272,6	1.227.897	1
98006	BREMBIO	160,3	355.298	1
98008	CASALETTO LODIGIANO	263,3	970.424	1
98009	CASALMAIOCCO	641,1	1.699.967	1
98010	CASALPUSTERLENGO	596,5	413.842	1
98012	CASELLE LURANI	411,8	430.193	1
98014	CASTIGLIONE D'ADDA	377,4	377.869	1
98015	CASTIRAGA VIDARDO	472,0	428.460	1
98016	CAVACURTA	128,6	353.723	1
98017	CAVENAGO D'ADDA	145,1	359.728	1
98018	CERVIGNANO D'ADDA	488,8	780.567	1
98019	CODOGNO	749,1	344.031	1
98020	COMAZZO	163,3	1.051.655	1
98021	CORNEGLIANO LAUDENSE	531,1	1.554.633	1
98022	CORNO GIOVINE	126,4	226.533	1
98024	CORTE PALASIO	106,1	296.867	1
98025	CRESPIATICA	286,9	420.420	1
98026	FOMBIO	292,1	358.401	1
98027	GALGAGNANO	202,2	451.570	1
98028	GRAFFIGNANA	252,8	252.307	1
98029	GUARDAMIGLIO	285,0	497.250	1
98030	LIVRAGA	221,8	357.838	1
98031	LODI	1.071,6	787.629	1
98032	LODI VECCHIO	481,0	697.573	1
98034	MAIRAGO	123,9	363.666	1
98035	MALEO	165,5	336.155	1
98036	MARUDO	356,8	511.059	1
98037	MASSALENGO	475,8	850.254	1
98039	MERLINO	156,2	1.394.498	1
98040	MONTANASO LOMBARDO	216,1	508.136	1
98041	MULAZZANO	370,7	1.316.325	1
98042	ORIO LITTA	211,1	480.410	1
98043	OSPEDALETTO LODIGIANO	244,3	591.191	1
98044	OSSAGO LODIGIANO	125,1	299.225	1
98045	PIEVE FISSIRAGA	135,5	1.632.167	1
98046	SALERANO SUL LAMBRO	619,8	599.976	1
98047	SAN FIORANO	197,4	270.122	1
98048	SAN MARTINO IN STRADA	286,2	504.512	1
98049	SAN ROCCO AL PORTO	117,8	393.874	1
98050	SANT'ANGELO LODIGIANO	671,6	749.704	1
98051	SANTO STEFANO LODIGIANO	186,7	219.299	1
98052	SECUGNAGO	312,3	427.243	1
98054	SOMAGLIA	175,7	396.319	1
98055	SORDIO	1.106,7	2.069.129	1
98056	TAVAZZANO CON VILLAVESCO	377,4	1.330.513	1
98058	TURANO LODIGIANO	101,5	309.706	1
98059	VALERA FRATTA	202,9	487.068	1
98060	VILLANOVA DEL SILLARO	128,5	510.042	1
98061	ZELO BUON PERSICO	365,0	1.785.792	1

Codice comune	Nome	Popolazione residente e turistica per Km <sup>2</sup> al 2008	Popolazione accessibile a 30' al 2008	Tipologie
<b>2 - BASSA DENSITA' E BASSA ACCESSIBILITA'</b>				
12061	CURIGLIA CON MONTEVIASCO	90,2	22.670	2
12129	TRONZANO LAGO MAGGIORE	93,0	42.557	2
13021	BENE LARIO	86,4	36.997	2
13062	CAVARGNA	61,8	16.972	2
13085	CUSINO	81,8	25.576	2
13092	DOSSO DEL LIRO	18,8	25.506	2
13106	GARZENO	49,2	16.702	2
13108	GERMASINO	54,8	16.960	2
13130	LIVO	19,8	20.062	2
13178	PEGLIO	50,6	25.927	2
13207	SAN NAZZARO VAL CAVARGNA	76,9	17.997	2
13233	VAL REZZO	62,1	20.565	2
14001	ALBAREDO PER SAN MARCO	40,2	41.317	2
14003	ANDALO VALTELLINO	89,1	81.061	2
14006	BEMA	11,4	49.328	2
14008	BIANZONE	99,1	69.845	2
14011	CAIOLO	38,7	80.373	2
14014	CASTELLO DELL'ACQUA	98,4	61.893	2
14016	CEDRASCO	50,0	81.279	2
14020	CHIURO	57,9	70.302	2
14029	FORCOLA	98,0	91.435	2
14030	FUSINE	25,8	86.738	2
14031	GEROLA ALTA	77,0	20.993	2
14032	GORDONA	40,6	27.403	2
14033	GROSIO	48,9	33.687	2
14034	GROSOTTO	53,9	30.518	2
14036	LANZADA	44,1	28.712	2
14037	LIVIGNO	88,0	5.794	2
14038	LOVERO	87,2	38.743	2
14042	MENAROLA	20,2	21.914	2
14044	MONTAGNA IN VALTELLINA	90,5	61.247	2
14046	NOVATE MEZZOLA	28,5	75.634	2
14047	PEDESINA	89,8	35.734	2
14049	PIATEDA	61,1	74.298	2
14050	PIURO	42,2	25.271	2
14052	PONTE IN VALTELLINA	68,4	68.811	2
14056	ROGOLO	57,8	81.061	2
14057	SAMOLACO	72,3	41.570	2
14058	SAN GIACOMO FILIPPO	41,3	24.472	2
14059	SERNIO	70,7	40.928	2
14060	SONDALO	57,7	29.566	2
14062	SPRIANA	48,7	54.746	2
14064	TARTANO	41,4	11.728	2
14065	TEGLIO	97,3	66.565	2
14067	TORRE DI SANTA MARIA	45,4	44.640	2
14068	TOVO DI SANT'AGATA	93,6	34.120	2
14071	VALDIDENTRO	57,1	14.431	2
14072	VALDISOTTO	94,8	22.941	2
14073	VALFURVA	37,6	14.505	2
14074	VAL MASINO	34,3	30.049	2
14076	VERVIO	73,2	33.459	2
14077	VILLA DI CHIAVENNA	64,6	22.613	2
16017	AZZONE	47,0	13.478	2
16056	CARONA	91,3	4.413	2
16061	CASSIGLIO	32,5	16.690	2
16112	GEROSA	98,0	32.237	2
16134	MEZZOLDO	96,4	10.440	2
16147	OLTRESSENDA ALTA	72,9	52.668	2
16151	ORNICA	63,3	5.281	2
16159	PARZANICA	63,7	5.067	2
16195	SCHILPARIO	76,6	4.559	2
16223	VALBONDIONE	82,6	4.173	2
16225	VALGOGGIO	56,6	36.778	2
16229	VALTORTA	44,5	4.803	2
16230	VEDESETA	73,2	12.571	2
17010	BAGOLINO	80,8	18.031	2
17024	BOVEGNO	65,3	29.123	2

Codice comune	Nome	Popolazione residente e turistica per Km <sup>2</sup> al 2008	Popolazione accessibile a 30' al 2008	Tipologie
17027	BRAONE	72,4	66.425	2
17036	CAPOVALLE	39,5	5.301	2
17044	CASTO	99,5	33.229	2
17049	CERVENO	70,5	64.350	2
17050	CETO	84,3	61.462	2
17051	CEVO	63,9	17.912	2
17054	CIMBERGO	64,5	21.178	2
17068	EDOLO	98,6	25.202	2
17083	INCUDINE	40,7	22.910	2
17084	IRMA	84,3	27.039	2
17087	LAVENONE	32,4	40.580	2
17095	LOZIO	52,5	31.356	2
17098	MAGASA	35,1	978	2
17105	MARMENTINO	84,7	30.951	2
17110	MONNO	43,5	23.099	2
17115	MURA	76,0	20.216	2
17124	ONO SAN PIETRO	82,0	50.090	2
17131	PAISCO LOVENO	28,7	20.129	2
17139	PERTICA ALTA	83,4	19.496	2
17140	PERTICA BASSA	39,8	19.667	2
17154	PRESTINE	90,3	64.682	2
17157	PROVAGLIO VAL SABBIA	89,7	51.604	2
17175	SAVIORE DELL'ADAMELLO	49,0	13.210	2
17181	SONICO	38,4	27.556	2
17191	TREVISO BRESCIANO	66,4	26.624	2
17194	VALVESTINO	26,9	1.427	2
17198	VEZZA D'OGGIO	94,5	16.688	2
18007	BAGNARIA	62,3	22.844	2
18017	BORGORATTO MORMOROLO	42,7	69.605	2
18021	BRALLO DI PREGOLA	84,1	7.946	2
18028	CANEVINO	39,9	45.445	2
18042	CECIMA	43,4	69.889	2
18064	FORTUNAGO	60,3	40.113	2
18067	GAMBARANA	28,0	90.844	2
18089	MENCONICO	58,2	13.226	2
18096	MONTECALVO VERSIGGIA	77,4	57.868	2
18098	MONTSEGALE	46,7	75.483	2
18117	PONTE NIZZA	78,9	52.469	2
18125	ROCCA DE'GIORGI	10,9	67.624	2
18126	ROCCA SUSELLA	45,6	91.647	2
18132	RUINO	86,7	29.676	2
18154	SUARDI	98,5	87.385	2
18166	VAL DI NIZZA	81,4	17.977	2
18170	VALVERDE	72,0	15.735	2
18183	VOLPARA	78,9	52.655	2
18184	ZAVATTARELLO	89,7	13.537	2
19008	CA' D'ANDREA	33,8	95.017	2
19091	SAN MARTINO DEL LAGO	55,7	84.127	2
19092	SCANDOLARA RAVARA	91,9	70.812	2
19108	TORRICELLA DEL PIZZO	31,7	64.742	2
20006	BORGOFRANCO SUL PO	63,0	95.187	2
20023	FELONICA	75,1	94.541	2
20029	MAGNACAVALLO	60,0	96.570	2
97055	MORTERONE	49,8	3.948	2
97063	PAGNONA	70,7	24.832	2
97069	PREMANA	92,7	17.309	2
97081	TREMENICO	54,2	46.439	2
<b>3 - ALTA DENSITA' E BASSA ACCESSIBILITA'</b>				
12001	AGRA	568,4	47.620	3
12020	BREZZO DI BEDERO	650,5	89.898	3
12065	DUMENZA	158,1	61.951	3
12092	LUINO	801,1	97.230	3
12094	MACCAGNO	310,2	73.436	3
12112	PINO SULLA SPONDA DEL LAGO MAGGIOR	132,4	46.968	3
12135	VEDDASCA	169,2	29.288	3
13015	BARNI	283,5	90.101	3
13019	BELLAGIO	269,0	21.324	3
13025	BLESSAGNO	222,1	26.279	3

Codice comune	Nome	Popolazione residente e turistica per Km <sup>2</sup> al 2008	Popolazione accessibile a 30' al 2008	Tipologie
13037	CAGLIO	511,0	87.859	3
13047	CARLAZZO	418,4	32.777	3
13050	CASASCO D'INTELVI	573,1	22.265	3
13060	CASTIGLIONE D'INTELVI	663,8	38.485	3
13063	CERANO D'INTELVI	286,0	36.338	3
13070	CIVENNA	644,3	32.975	3
13071	CLAINO CON OSTENO	160,4	35.839	3
13074	COLONNO	252,3	52.884	3
13076	CONSIGLIO DI RUMO	146,6	41.696	3
13077	CORRIDO	184,7	31.799	3
13083	CREMIA	179,2	36.092	3
13087	DIZZASCO	521,3	44.403	3
13089	DOMASO	1.135,5	66.625	3
13090	DONGO	839,5	43.290	3
13107	GERA LARIO	356,2	79.068	3
13111	GRANDOLA ED UNITI	142,9	34.223	3
13112	GRAVEDONA	802,7	42.516	3
13113	GRIANTE	398,5	41.023	3
13120	LAINO	207,1	36.578	3
13122	LANZO D'INTELVI	595,5	22.168	3
13125	LENNO	352,1	52.049	3
13126	LEZZENO	140,8	15.303	3
13139	MAGREGGIO	719,2	69.699	3
13145	MENAGGIO	485,4	48.225	3
13148	MEZZEGRA	515,3	49.692	3
13155	MONTEMEZZO	100,9	63.759	3
13160	MUSSO	494,2	37.843	3
13172	OSSUCCIO	231,5	49.576	3
13179	PELLIO INTELVI	257,6	33.290	3
13183	PIANELLO DEL LARIO	278,7	39.452	3
13184	PIGRA	292,2	13.126	3
13185	PLESIO	243,6	31.541	3
13187	PONNA	187,5	29.186	3
13189	PORLEZZA	630,2	35.446	3
13194	RAMPONIO VERNA	323,1	17.628	3
13203	SALA COMACINA	211,5	48.571	3
13204	SAN BARTOLOMEO VAL CAVARGNA	161,2	23.067	3
13205	SAN FEDELE INTELVI	432,5	39.992	3
13208	SANT'ABBONDIO	286,1	40.545	3
13210	SANTA MARIA REZZONICO	209,9	38.738	3
13211	SCHIGNANO	237,7	32.303	3
13216	SORICO	198,6	74.265	3
13218	STAZZONA	110,6	23.297	3
13225	TREMEZZO	413,0	49.981	3
13226	TREZZONE	125,3	65.955	3
13234	VALSOLDA	150,6	27.623	3
13236	VELESO	219,9	39.251	3
13239	VERCANA	131,9	37.127	3
13246	ZELBIO	137,5	36.217	3
14002	ALBOSAGGIA	138,5	86.128	3
14004	APRICA	768,3	33.312	3
14005	ARDENNO	272,6	84.657	3
14007	BERBENNO DI VALTELLINA	194,8	83.093	3
14009	BORMIO	398,6	23.347	3
14010	BUGLIO IN MONTE	107,0	73.592	3
14012	CAMPODOLCINO	206,1	20.361	3
14013	CASPOGGIO	1.134,5	29.243	3
14015	CASTIONE ANDEVENNO	123,9	76.954	3
14017	CERCINO	231,2	60.830	3
14018	CHIAVENNA	805,0	25.974	3
14019	CHIESA IN VALMALENCO	122,9	32.401	3
14021	CINO	135,3	57.350	3
14022	CIVO	165,5	51.369	3
14023	COLORINA	106,1	89.293	3
14024	COSIO VALTELLINO	297,8	74.620	3
14025	DAZIO	479,1	53.330	3
14026	DELEBIO	180,0	84.275	3
14027	DUBINO	323,3	81.476	3

Codice comune	Nome	Popolazione residente e turistica per Km <sup>2</sup> al 2008	Popolazione accessibile a 30' al 2008	Tipologie
14028	FAEDO VALTELLINO	193,5	65.704	3
14035	MADESIMO	159,8	14.637	3
14039	MANTELLINO	257,2	69.186	3
14040	MAZZO DI VALTELLINA	137,1	33.459	3
14041	MELLO	151,6	58.084	3
14043	MESE	493,8	26.250	3
14048	PIANTEDO	230,9	85.322	3
14051	POGGIRIDENTI	1.011,6	71.943	3
14053	POSTALESIO	103,8	78.942	3
14054	PRATA CAMPORTACCIO	118,5	31.148	3
14055	RASURA	142,3	37.046	3
14061	SONDRIO	1.156,7	89.033	3
14063	TALAMONA	249,8	92.363	3
14066	TIRANO	355,2	44.452	3
14069	TRAONA	463,7	68.866	3
14070	TRESIVIO	235,3	73.758	3
14075	VERCEIA	135,9	87.098	3
14078	VILLA DI TIRANO	198,7	67.409	3
16002	ADRARA SAN ROCCO	144,4	82.092	3
16012	ARDESIO	110,9	61.981	3
16014	AVERARA	138,3	16.772	3
16015	AVIATICO	465,0	91.604	3
16023	BERBENNO	681,9	61.880	3
16027	BLELLO	111,0	24.653	3
16033	BOSSICO	254,4	94.927	3
16035	BRACCA	224,6	84.344	3
16036	BRANZI	140,3	10.230	3
16041	BRUMANO	157,0	9.581	3
16048	CAMERATA CORNELLO	107,6	31.009	3
16064	CASTIONE DELLA PRESOLANA	677,3	44.220	3
16071	CERETE	207,5	93.640	3
16078	COLERE	146,4	13.623	3
16082	CORNA IMAGNA	310,6	22.907	3
16085	COSTA VALLE IMAGNA	656,3	61.739	3
16090	CUSIO	167,5	9.959	3
16092	DOSSENA	116,9	25.761	3
16099	FINO DEL MONTE	789,7	98.406	3
16102	FONTENO	138,8	55.730	3
16103	FOPPOLO	374,3	1.907	3
16106	FUIPIANO VALLE IMAGNA	515,8	8.961	3
16107	GANDELLINO	141,7	15.997	3
16118	GROMO	277,2	27.955	3
16121	ISOLA DI FONDRÀ	211,1	16.086	3
16125	LENNA	147,4	26.544	3
16127	LOCATELLO	601,3	13.114	3
16136	MOIO DE'CALVI	170,1	18.296	3
16145	OLMO AL BREMBO	175,6	17.390	3
16146	OLTRE IL COLLE	276,6	14.983	3
16148	ONETA	129,5	80.239	3
16149	ONORE	424,3	70.841	3
16163	PIARIO	1.088,5	94.959	3
16164	PIAZZA BREMBANA	564,1	25.835	3
16165	PIAZZATORRE	301,8	10.272	3
16166	PIAZZOLO	178,0	16.772	3
16184	RONCOBELLO	170,7	10.874	3
16185	RONCOLA	575,0	96.111	3
16186	ROTA D'IMAGNA	757,7	19.327	3
16187	ROVETTA	373,6	94.405	3
16188	SAN GIOVANNI BIANCO	222,9	46.970	3
16190	SAN PELLEGRINO TERME	276,8	95.344	3
16191	SANTA BRIGIDA	177,1	10.440	3
16192	SANT'OMOBONO IMAGNA	599,0	70.279	3
16199	SERINA	436,9	32.015	3
16201	SONGAVAZZO	248,6	89.915	3
16210	TALEGGIO	101,5	15.756	3
16226	VALLEVE	123,6	4.413	3
16227	VALNEGRA	505,7	25.063	3
16228	VALSECCA	242,1	15.910	3



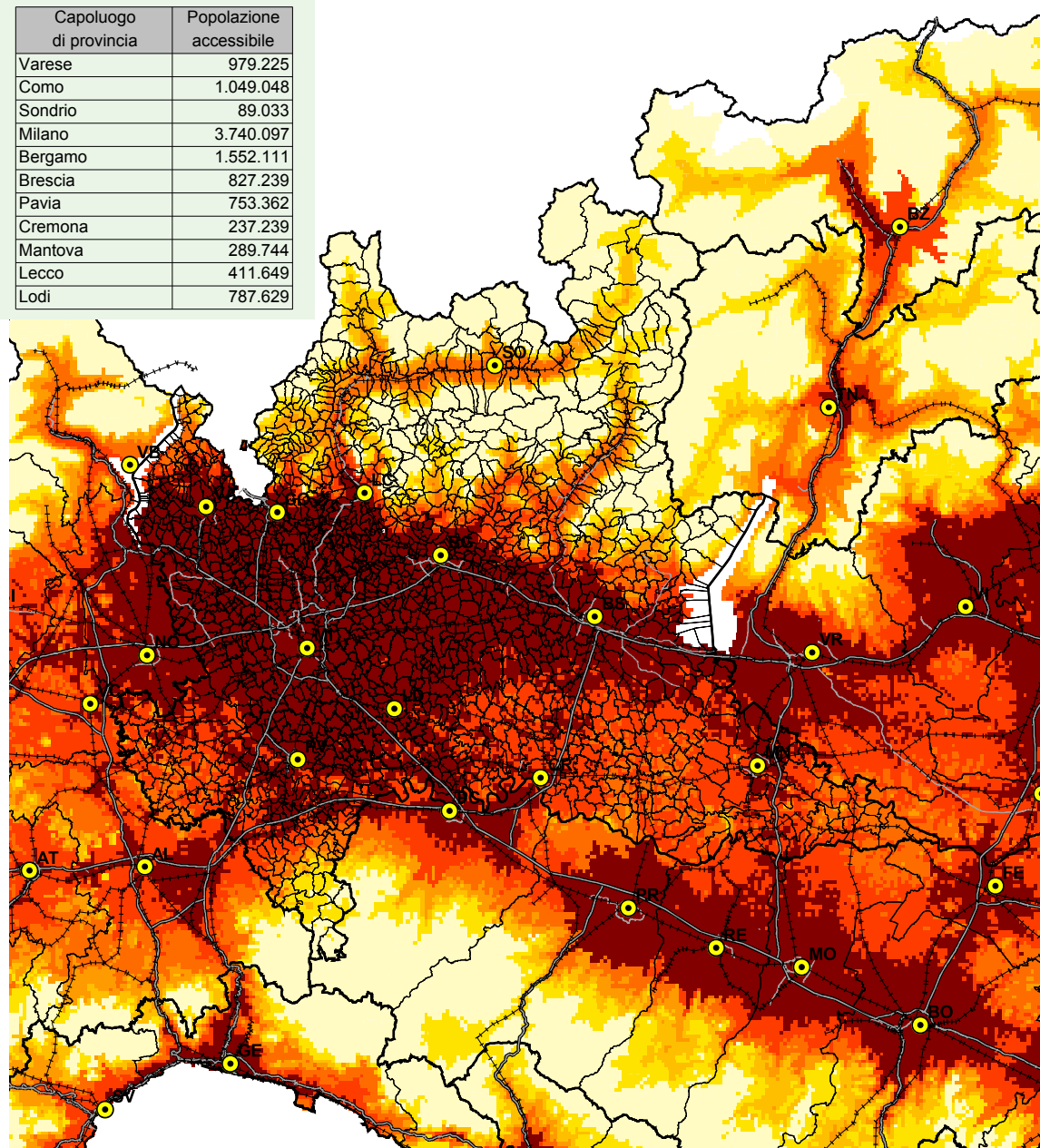
Codice comune	Nome	Popolazione residente e turistica per Kmq al 2008	Popolazione accessibile a 30' al 2008	Tipologie
16237	VIGOLO	119,0	21.583	3
16243	VILMINORE DI SCALVE	100,6	9.731	3
16247	COSTA DI SERINA	513,0	50.045	3
16248	ALGUA	334,0	47.541	3
16249	CORNALBA	282,7	24.048	3
17005	ANFO	120,4	28.909	3
17006	ANGOLO TERME	211,3	91.911	3
17012	BARGHE	233,0	92.522	3
17016	BERZO DEMO	141,0	36.986	3
17017	BERZO INFERIORE	117,8	95.072	3
17018	BIENNO	123,2	82.004	3
17022	BORNO	380,1	38.364	3
17028	BRENO	101,9	81.255	3
17035	CAPO DI PONTE	177,9	56.020	3
17047	CEDEGOLO	155,6	45.885	3
17055	CIVIDATE CAMUNO	854,1	96.443	3
17058	COLLIO	115,3	12.350	3
17063	CORTENO GOLGI	157,2	18.501	3
17070	ESINE	196,2	97.208	3
17076	GARGNANO	126,1	41.885	3
17082	IDRO	328,9	31.610	3
17089	LIMONE SUL GARDA	315,0	49.433	3
17090	LODRINO	155,5	39.258	3
17094	LOSINE	105,7	69.930	3
17100	MALEGNO	326,9	97.398	3
17101	MALONNO	141,8	33.160	3
17111	MONTE ISOLA	276,4	68.516	3
17118	NIARDO	101,7	64.185	3
17128	OSSIMO	172,5	54.908	3
17135	PASPARDO	226,3	16.550	3
17141	PEZZAZE	102,9	32.008	3
17148	PONTE DI LEGNO	202,0	10.802	3
17176	SELLERO	132,1	48.987	3
17183	TAVERNOLE SUL MELLA	100,6	45.984	3
17184	TEMU'	214,2	13.805	3
17185	TIGNALE	164,0	19.275	3
17187	TOSCOLANO-MADERNO	409,7	89.397	3
17189	TREMOSINE	152,3	33.617	3
17197	VESTONE	365,4	43.130	3
17202	VIONE	101,5	13.349	3
17205	ZONE	136,9	48.722	3
17206	PIANCOGNO	375,2	97.789	3
18036	CASTANA	250,5	97.864	3
18074	GOLFERENZO	107,1	60.163	3
18082	LIRIO	189,0	85.867	3
18128	ROMAGNESE	122,3	13.138	3
18131	ROVESCALA	165,4	92.002	3
18142	SANTA MARGHERITA DI STAFFORA	108,4	7.353	3
18143	SANTA MARIA DELLA VERSA	173,7	89.428	3
18171	VARZI	114,2	21.358	3
19052	GUSSOLA	121,8	97.099	3
20009	CARBONARA DI PO	101,6	86.868	3
20046	QUINGENTOLE	102,9	91.128	3
20061	SERMIDE	117,8	92.548	3
97007	BARZIO	385,3	75.268	3
97015	CASARGO	365,0	23.774	3
97018	CASSINA VALSASSINA	1.428,8	69.568	3
97023	COLICO	324,8	73.904	3
97025	CORTENOVA	276,6	31.685	3
97027	CRANDOLA VALSASSINA	113,0	23.259	3
97029	CREMENO	667,9	88.693	3
97032	DORIO	114,1	46.616	3
97035	ESINO LARIO	234,4	6.578	3
97040	INTROBIO	137,5	70.022	3
97047	MARGNO	842,5	30.302	3
97050	MOGGIO	559,9	62.642	3
97064	PARLASCO	106,4	20.824	3
97065	PASTURO	196,7	75.818	3

Codice comune	Nome	Popolazione residente e turistica per Km <sup>2</sup> al 2008	Popolazione accessibile a 30' al 2008	Tipologie
97067	PERLEDO	269,8	41.925	3
97070	PRIMALUNA	138,9	28.002	3
97079	TACENO	731,3	43.152	3
97085	VENDROGNO	136,1	44.781	3
<b>4 - BASSA DENSITA' E ALTA ACCESSIBILITA'</b>				
12140	VIZZOLA TICINO	86,2	514.953	4
13030	BRIENNO	90,8	166.610	4
15150	MORIMONDO	48,6	1.091.875	4
16019	BARBATA	88,7	490.744	4
17200	VILLACHIARA	85,1	169.603	4
18002	ALBAREDO ARNABOLDI	23,9	423.481	4
18005	ARENA PO	90,8	197.208	4
18008	BARBIANELLO	75,4	261.186	4
18011	BASTIDA PANCARANA	80,0	282.051	4
18012	BATTUDA	82,3	825.671	4
18016	BORGO PRIOLO	85,2	126.919	4
18018	BORGO SAN SIRO	63,7	311.691	4
18022	BREME	53,9	129.173	4
18025	CALVIGNANO	32,9	131.625	4
18027	CANDIA LOMELLINA	64,7	181.289	4
18040	CASTELNOVETTO	37,3	136.579	4
18044	CERETTO LOMELLINA	37,0	225.097	4
18045	CERGNAGO	67,1	195.695	4
18052	CONFENZA	65,5	232.658	4
18054	CORANA	62,0	168.550	4
18058	COSTA DE'NOBILI	41,5	269.068	4
18059	COZZO	32,4	248.577	4
18062	FERRERA ERBOGNONE	58,8	192.000	4
18065	FRASCAROLO	60,5	174.310	4
18066	GALLIAVOLA	26,0	169.828	4
18070	GENZONE	99,5	352.732	4
18079	LANGOSCO	38,6	178.088	4
18090	MEZZANA BIGLI	76,8	181.421	4
18091	MEZZANA RABATTONI	77,1	186.677	4
18094	MONTALTO PAVESE	62,3	106.333	4
18099	MONTICELLI PAVESE	41,3	274.165	4
18103	NICORVO	47,1	310.345	4
18104	OLEVANO DI LOMELLINA	53,1	180.586	4
18105	OLIVA GESSI	72,6	160.460	4
18106	OTTOBIANO	51,2	144.660	4
18108	PANCARANA	63,2	246.055	4
18112	PIEVE ALBIGNOLA	56,5	251.104	4
18113	PIEVE DEL CAIRO	89,3	196.027	4
18124	ROBECCO PAVESE	99,0	317.543	4
18127	ROGNANO	61,4	1.394.622	4
18130	ROSASCO	44,3	139.979	4
18133	SAN CIPRIANO PO	75,7	267.746	4
18136	SAN GIORGIO DI LOMELLINA	49,0	206.732	4
18139	SANTA CRISTINA E BISSONE	92,2	358.162	4
18144	SANT'ANGELO LOMELLINA	89,0	254.759	4
18146	SARTIRANA LOMELLINA	63,6	143.384	4
18147	SCALDASOLE	86,5	185.782	4
18148	SEMIANA	30,7	111.100	4
18149	SILVANO PIETRA	53,7	337.538	4
18151	SOMMO	81,4	314.709	4
18152	SPESSA	55,2	265.458	4
18156	TORRE BERETTI E CASTELLARO	37,6	228.871	4
18158	TORRE DE'NEGRI	86,7	255.343	4
18167	VALEGGIO	29,7	155.983	4
18168	VALLE LOMELLINA	87,0	157.898	4
18172	VELEZZO LOMELLINA	16,5	132.007	4
18178	VILLA BISCOSSI	15,2	168.038	4
18186	ZEME	50,9	225.608	4
18188	ZERBO	82,9	258.269	4
18189	ZERBOLO'	41,0	321.176	4
19004	AZZANELLO	69,2	133.383	4
19007	BORDOLANO	75,5	204.450	4
19009	CALVATONE	98,4	127.530	4

Codice comune	Nome	Popolazione residente e turistica per Km <sup>2</sup> al 2008	Popolazione accessibile a 30' al 2008	Tipologie
19013	CAPPELLA CANTONE	48,6	271.040	4
19014	CAPPELLA DE'PICENARDI	34,1	176.704	4
19019	CASALETTO DI SOPRA	64,5	341.802	4
19023	CASTELDIDONE	59,1	107.836	4
19024	CASTEL GABBIANO	83,7	467.478	4
19027	CASTELVISCONTI	37,2	205.727	4
19028	CELLA DATI	31,9	155.190	4
19031	CINGIA DE'BOTTI	93,9	168.984	4
19032	CORTE DE'CORTESI CON CIGNONE	92,7	193.068	4
19033	CORTE DE'FRATI	70,7	190.090	4
19038	CROTTA D'ADDA	53,9	216.725	4
19039	CUMIGNANO SUL NAVIGLIO	69,2	246.762	4
19040	DEROVERE	36,5	148.935	4
19042	DRIZZONA	53,1	118.858	4
19044	FORMIGARA	96,9	221.868	4
19045	GABBIONETA-BINANUOVA	62,5	188.253	4
19047	GENIVOLTA	63,4	233.662	4
19049	GOMBITO	80,5	223.961	4
19051	GRUMELLO CREMONESE ED UNITI	94,1	219.534	4
19061	MOTTA BALUFFI	62,2	148.553	4
19065	PADERNO PONCHIELLI	67,9	184.864	4
19069	PESCAROLO ED UNITI	98,0	181.356	4
19070	PESSINA CREMONESE	35,5	183.802	4
19074	PIEVE D'OLMI	66,3	164.345	4
19077	POZZAGLIO ED UNITI	69,0	209.454	4
19083	RIVAROLO DEL RE ED UNITI	77,7	115.984	4
19089	SAN DANIELE PO	66,1	161.446	4
19096	SOLAROLO RAINERIO	98,8	115.270	4
19100	SPINADESCO	94,8	215.776	4
19101	SPINEDA	66,2	123.700	4
19103	STAGNO LOMBARDO	39,0	144.665	4
19104	TICENGO	57,0	277.622	4
19105	TORLINO VIMERCATI	80,5	446.895	4
19106	TORNATA	56,7	102.678	4
19114	VOLONGO	81,8	103.264	4
19115	VOLTIDO	37,0	108.574	4
20004	BIGARELLO	82,5	415.646	4
20005	BORGOFORTE	94,7	209.924	4
20019	CERESARA	70,9	156.531	4
20031	MARCARIA	81,9	167.600	4
20032	MARIANA MANTOVANA	83,1	128.994	4
20040	PIEVE DI CORIANO	85,0	111.373	4
20048	REDONDESCO	73,1	110.959	4
20058	SAN GIOVANNI DEL DOSSO	86,9	143.147	4
20062	SERRAVALLE A PO	66,5	120.992	4
20064	SUSTINENTE	91,9	189.055	4
98001	ABBADIA CERRETO	48,0	230.984	4
98002	BERTONICO	57,4	291.340	4
98007	CAMAIRAGO	54,6	183.622	4
98011	CASELLE LANDI	68,1	191.504	4
98013	CASTELNUOVO BOCCA D'ADDA	91,7	296.446	4
98023	CORNOVECCHIO	38,2	215.771	4
98033	MACCASTORNA	13,5	193.472	4
98038	MELETI	71,1	196.782	4
98053	SENNA LODIGIANA	79,6	389.724	4
98057	TERRANOVA DEI PASSERINI	78,4	351.237	4

fig. 4e - Accessibilità della popolazione residente al 2008

Capoluogo di provincia	Popolazione accessibile
Varese	979.225
Como	1.049.048
Sondrio	89.033
Milano	3.740.097
Bergamo	1.552.111
Brescia	827.239
Pavia	753.362
Cremona	237.239
Mantova	289.744
Lecco	411.649
Lodi	787.629



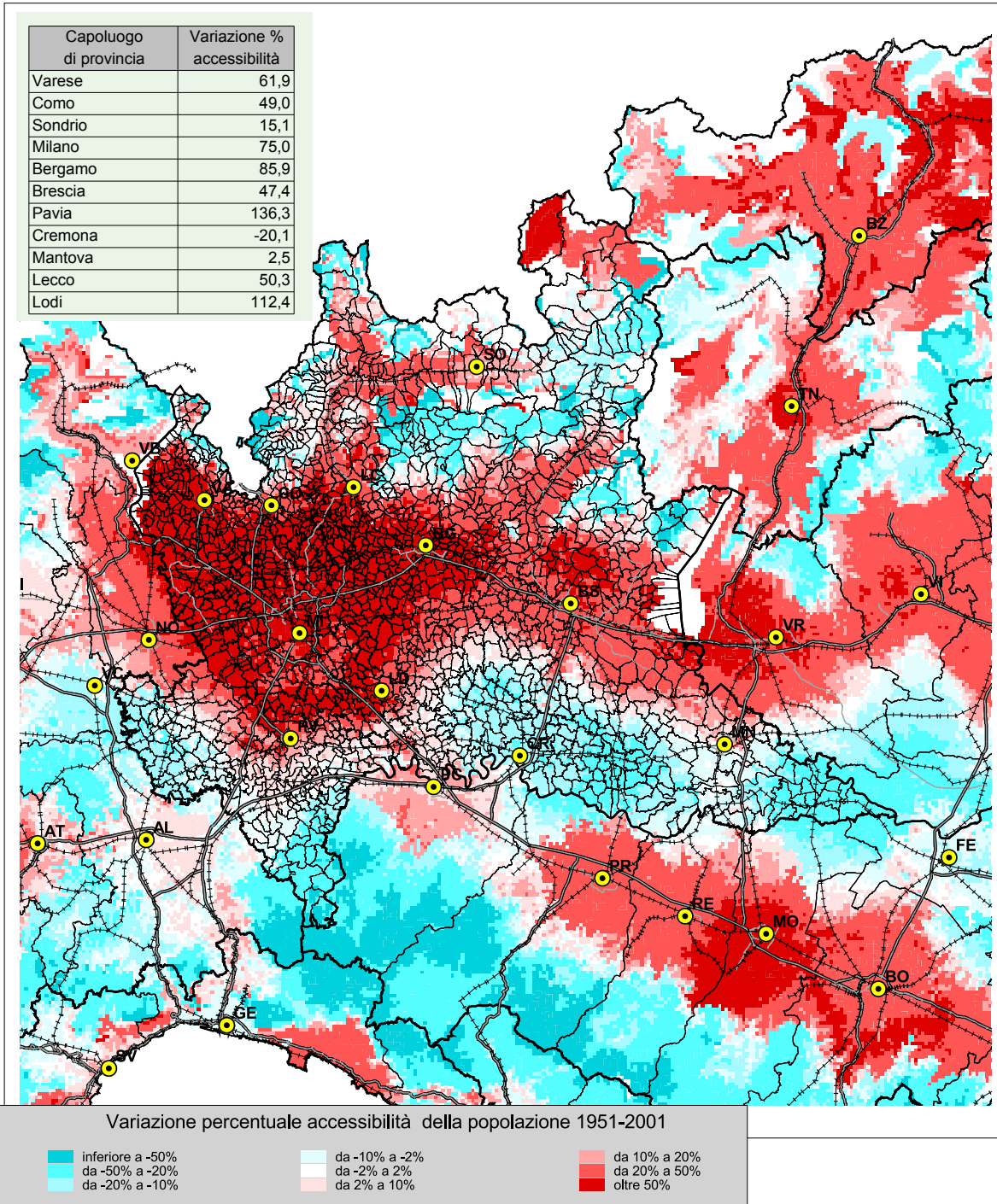
Popolazione accessibile

fino a 10.000  
 da 10.001 a 20.000  
 da 20.001 a 30.000

da 30.001 a 50.000  
 da 50.001 a 100.000  
 da 100.001 - 200.000

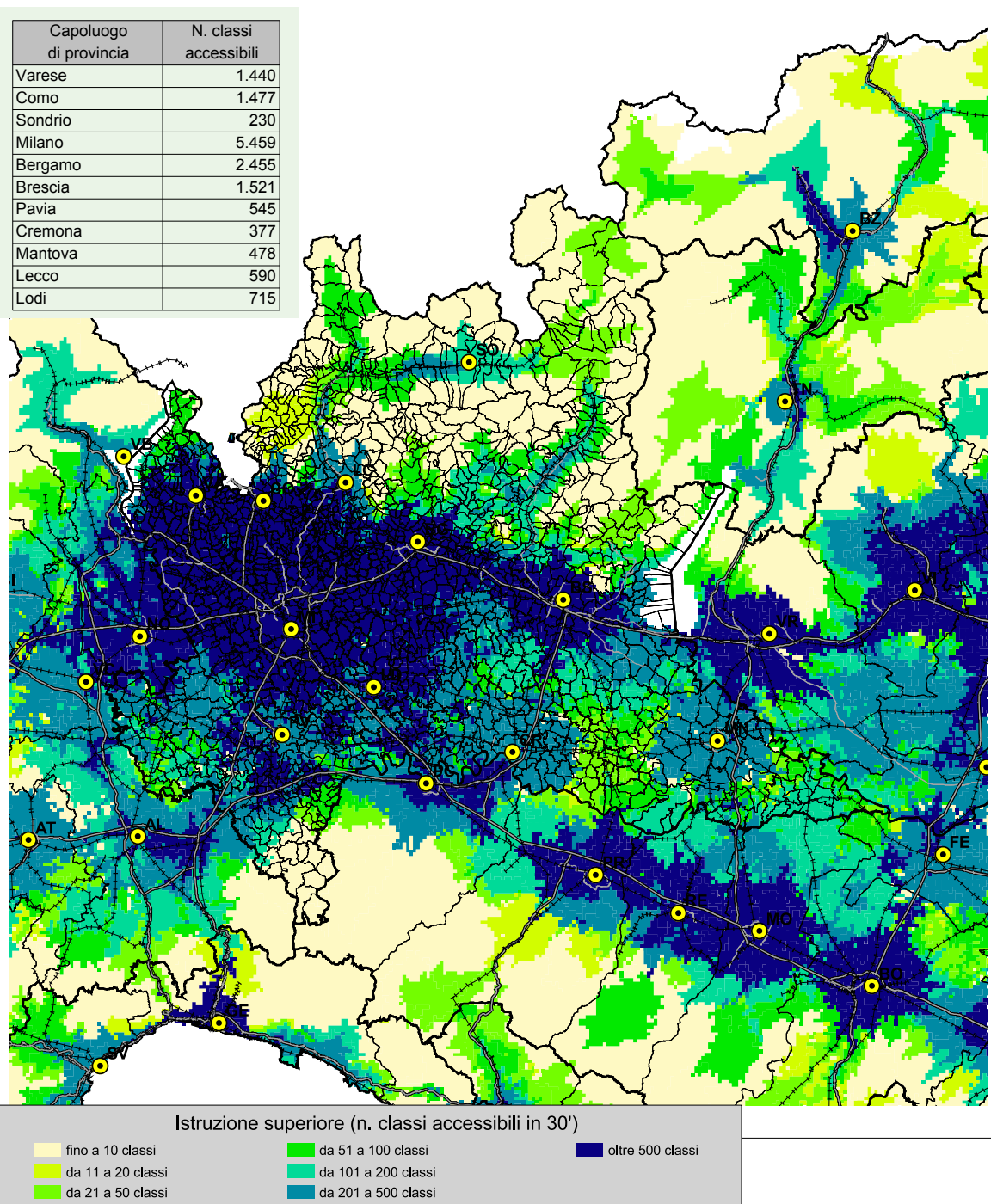
oltre 200.000

**fig. 4f - Differenza di accessibilità della popolazione residente 1951- 2001 tempo 30'**

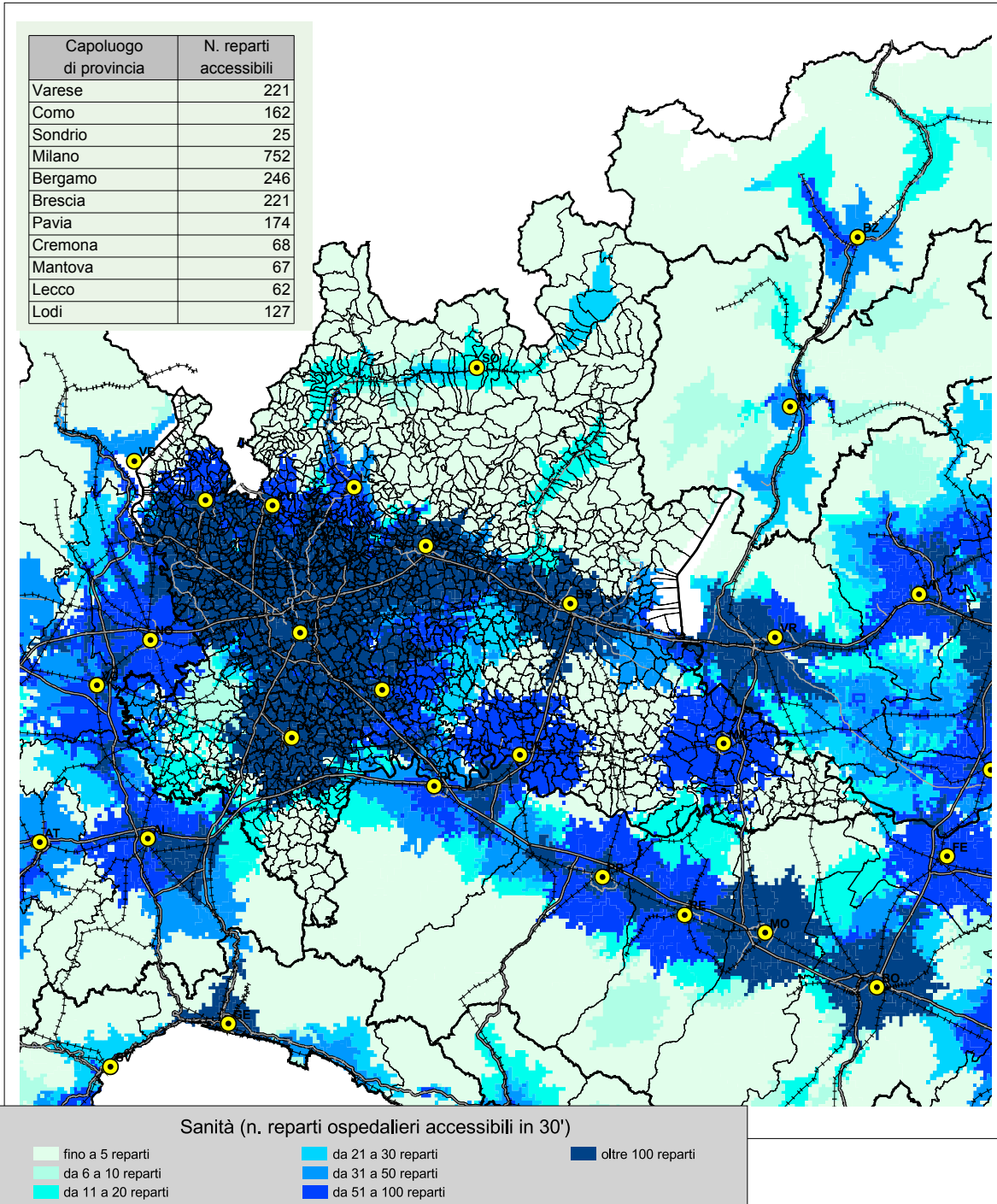




**fig. 4g - Accessibilità della popolazione residente ai servizi  
2004-2006 tempo 30' - istruzione**



**fig. 4g - Accessibilità della popolazione residente ai servizi  
2004-2006 tempo 30' - sanità**



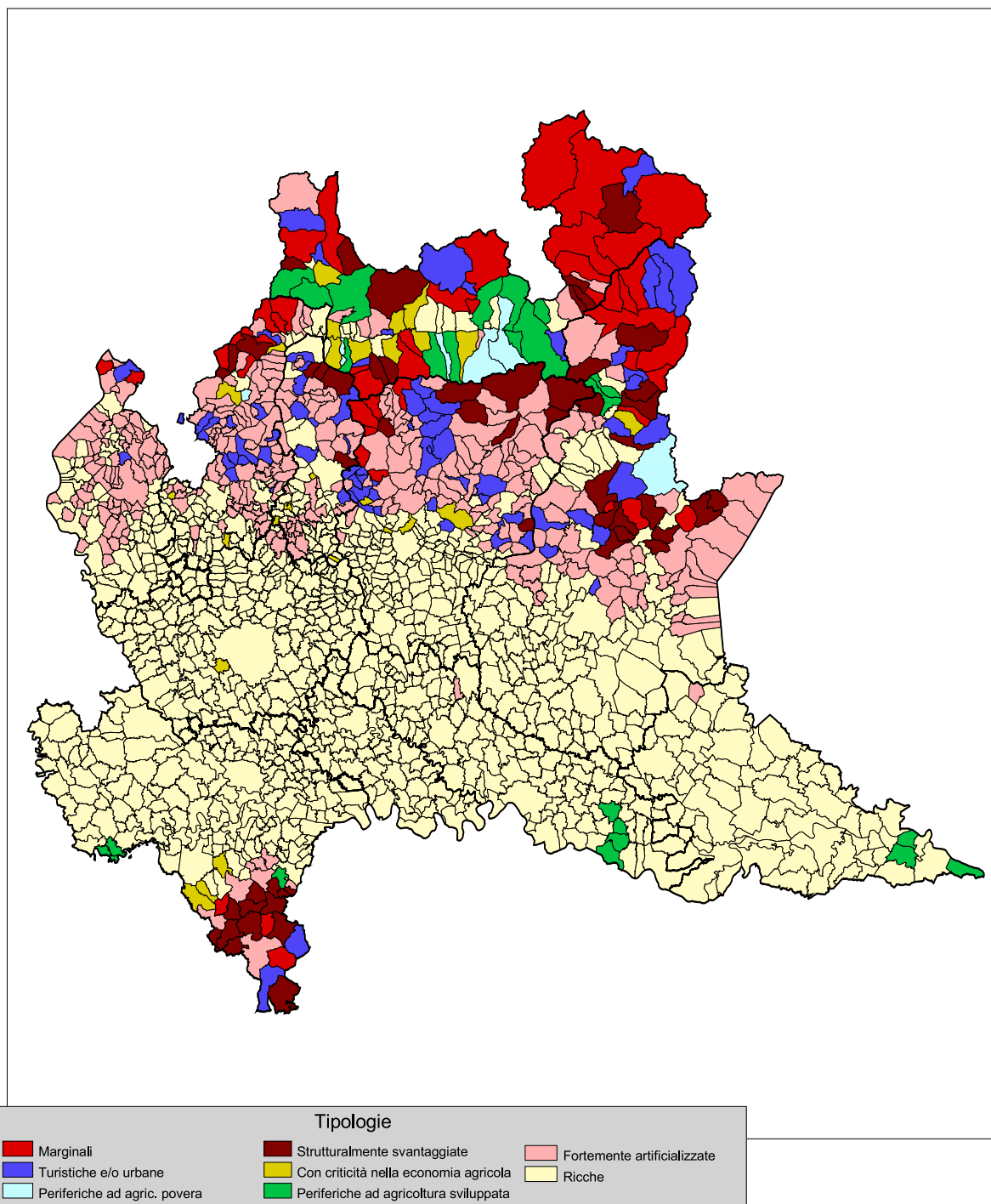




# **5 - LE DIVERSE TIPOLOGIE DI SVANTAGGIO**

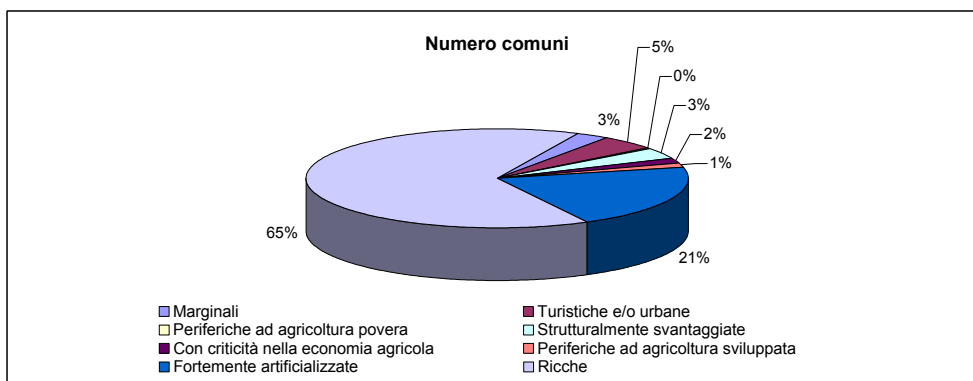
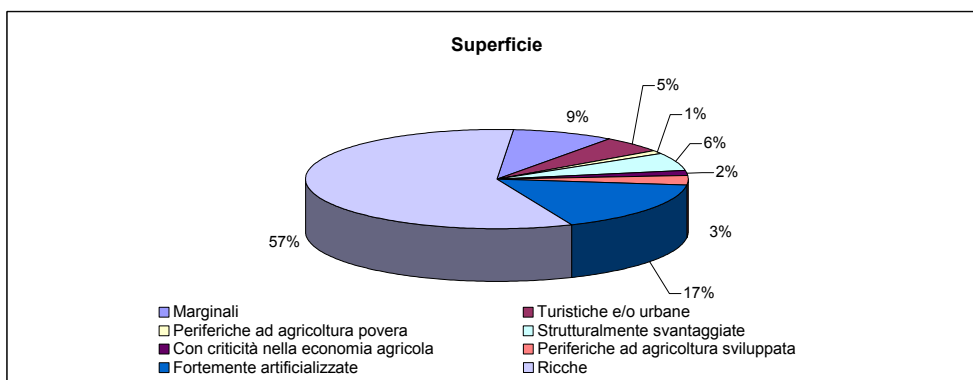
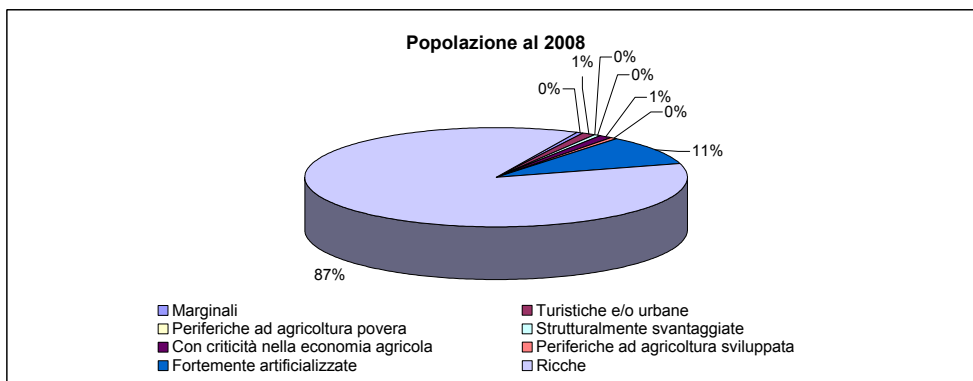


fig. 5a - Tipologia di svantaggio - ipotesi A



**Tav. 5.1 - Popolazione, superficie e numero di comuni per tipologia di svantaggio - ipotesi A (interazione tra le variabili di tipo forte) - regione Lombardia**

Tipologie	Popolazione residente al 2008		Superficie territoriale (Kmq)		Numero comuni	
	v.a.	%	v.a.	%	v.a.	%
Marginali	45.013	0,5	2.046,37	8,6	42	2,7
Turistiche e/o urbane	113.521	1,2	1.261,11	5,3	73	4,7
Periferiche ad agricoltura povera	9.913	0,1	277,28	1,2	6	0,4
Strutturalmente svantaggiate	36.434	0,4	1.406,51	5,9	53	3,4
Con criticità nella economia agricola	131.457	1,3	381,61	1,6	26	1,7
Periferiche ad agricoltura sviluppata	31.582	0,3	727,88	3,1	23	1,5
Fortemente artificializzate	958.498	9,8	3.957,05	16,6	323	20,9
Ricche	8.416.258	86,4	13.802,84	57,8	1.000	64,7
<b>Totale</b>	<b>9.742.676</b>	<b>100,0</b>	<b>23.860,65</b>	<b>100,0</b>	<b>1.546</b>	<b>100,0</b>



**Tav. 5.2 - Popolazione, superficie e numero di comuni per tipologia di svantaggio - ipotesi A (interazione tra le variabili di tipo forte) - - dati provinciali**

Tipologie	Popolazione residente al 2008		Superficie territoriale (Kmq)		Numero comuni	
	v.a.	%	v.a.	%	v.a.	%
<b>VARESE</b>						
- Marginali	453	0,1	22,34	1,9	2	1,4
- Turistiche e/o urbane	1.180	0,1	23,03	1,9	2	1,4
- Periferiche ad agricoltura povera	0	0,0	0,00	0,0	0	0,0
- Strutturalmente svantaggiate	0	0,0	0,00	0,0	0	0,0
- Con criticità nella economia agricola	0	0,0	0,00	0,0	0	0,0
- Periferiche ad agricoltura sviluppata	0	0,0	0,00	0,0	0	0,0
- Fortemente artificializzate	279.650	32,1	545,29	45,5	71	50,4
- Ricche	590.165	67,7	608,05	50,7	66	46,8
Totale	871.448	100,0	1.198,71	100,0	141	100,0
<b>COMO</b>						
- Marginali	1.446	0,2	109,48	8,5	6	3,7
- Turistiche e/o urbane	15.864	2,7	102,51	8,0	14	8,6
- Periferiche ad agricoltura povera	355	0,1	5,66	0,4	1	0,6
- Strutturalmente svantaggiate	1.443	0,2	48,93	3,8	3	1,8
- Con criticità nella economia agricola	14.806	2,5	34,32	2,7	4	2,5
- Periferiche ad agricoltura sviluppata	0	0,0	0,00	0,0	0	0,0
- Fortemente artificializzate	169.358	29,0	609,24	47,3	77	47,2
- Ricche	381.490	65,2	377,93	29,3	58	35,6
Totale	584.762	100,0	1.288,07	100,0	163	100,0
<b>SONDRIO</b>						
- Marginali	30.006	16,5	1.381,78	43,0	16	20,5
- Turistiche e/o urbane	19.008	10,4	252,75	7,9	8	10,3
- Periferiche ad agricoltura povera	5.630	3,1	161,93	5,0	4	5,1
- Strutturalmente svantaggiate	7.367	4,0	324,87	10,1	9	11,5
- Con criticità nella economia agricola	29.480	16,2	205,78	6,4	9	11,5
- Periferiche ad agricoltura sviluppata	21.098	11,6	524,62	16,3	11	14,1
- Fortemente artificializzate	14.546	8,0	186,15	5,8	7	9,0
- Ricche	54.949	30,2	174,02	5,4	14	17,9
Totale	182.084	100,0	3.211,90	100,0	78	100,0
<b>MILANO</b>						
- Marginali	0	0,0	0,00	0,0	0	0,0
- Turistiche e/o urbane	0	0,0	0,00	0,0	0	0,0
- Periferiche ad agricoltura povera	0	0,0	0,00	0,0	0	0,0
- Strutturalmente svantaggiate	0	0,0	0,00	0,0	0	0,0
- Con criticità nella economia agricola	33.554	0,9	5,40	0,3	1	0,5
- Periferiche ad agricoltura sviluppata	0	0,0	0,00	0,0	0	0,0
- Fortemente artificializzate	25.159	0,6	25,21	1,3	3	1,6
- Ricche	3.871.632	98,5	1.951,47	98,5	184	97,9
Totale	3.930.345	100,0	1.982,08	100,0	188	100,0
<b>BERGAMO</b>						
- Marginali	1.287	0,1	93,54	3,4	5	2,0
- Turistiche e/o urbane	36.781	3,4	310,15	11,4	26	10,7
- Periferiche ad agricoltura povera	0	0,0	0,00	0,0	0	0,0
- Strutturalmente svantaggiate	4.480	0,4	294,04	10,8	8	3,3
- Con criticità nella economia agricola	29.458	2,7	45,86	1,7	4	1,6
- Periferiche ad agricoltura sviluppata	0	0,0	0,00	0,0	0	0,0
- Fortemente artificializzate	135.499	12,6	933,34	34,3	69	28,3
- Ricche	868.087	80,7	1.045,93	38,4	132	54,1
Totale	1.075.592	100,0	2.722,86	100,0	244	100,0
<b>BRESCIA</b>						
- Marginali	10.857	0,9	383,24	8,0	10	4,9
- Turistiche e/o urbane	30.663	2,5	406,08	8,5	13	6,3
- Periferiche ad agricoltura povera	3.928	0,3	109,69	2,3	1	0,5
- Strutturalmente svantaggiate	13.620	1,1	430,07	9,0	16	7,8
- Con criticità nella economia agricola	1.928	0,2	22,31	0,5	1	0,5
- Periferiche ad agricoltura sviluppata	1.654	0,1	35,62	0,7	2	1,0
- Fortemente artificializzate	226.161	18,4	1.153,62	24,1	48	23,3
- Ricche	941.348	76,5	2.243,73	46,9	115	55,8
Totale	1.230.159	100,0	4.784,36	100,0	206	100,0

Tipologie	Popolazione residente al 2008		Superficie territoriale (Kmq)		Numero comuni	
	v.a.	%	v.a.	%	v.a.	%
<b>PAVIA</b>						
- Marginali	964	0,2	55,99	1,9	3	1,6
- Turistiche e/o urbane	1.333	0,2	66,57	2,2	2	1,1
- Periferiche ad agricoltura povera	0	0,0	0,00	0,0	0	0,0
- Strutturalmente svantaggiate	6.576	1,2	243,57	8,2	13	6,8
- Con criticità nella economia agricola	8.145	1,5	56,54	1,9	3	1,6
- Periferiche ad agricoltura sviluppata	1.531	0,3	32,99	1,1	3	1,6
- Fortemente artificializzate	10.993	2,0	154,95	5,2	8	4,2
- Ricche	509.696	94,5	2.354,12	79,4	158	83,2
Totale	539.238	100,0	2.964,73	100,0	190	100,0

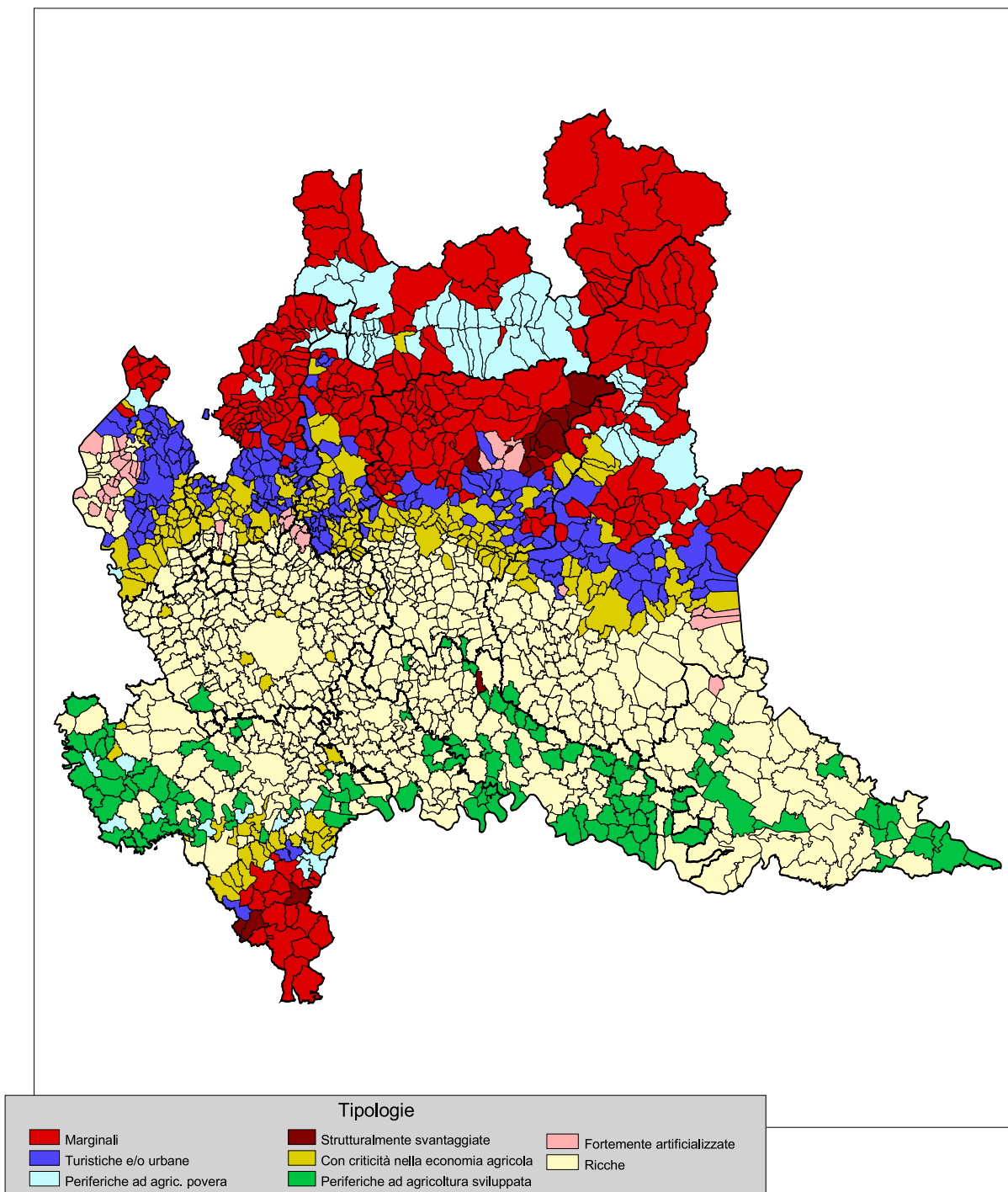
<b>CREMONA</b>						
- Marginali	0	0,0	0,00	0,0	0	0,0
- Turistiche e/o urbane	0	0,0	0,00	0,0	0	0,0
- Periferiche ad agricoltura povera	0	0,0	0,00	0,0	0	0,0
- Strutturalmente svantaggiate	0	0,0	0,00	0,0	0	0,0
- Con criticità nella economia agricola	0	0,0	0,00	0,0	0	0,0
- Periferiche ad agricoltura sviluppata	3.273	0,9	68,90	3,9	4	3,5
- Fortemente artificializzate	435	0,1	8,06	0,5	1	0,9
- Ricche	356.515	99,0	1.693,61	95,7	110	95,7
Totale	360.223	100,0	1.770,57	100,0	115	100,0

<b>MANTOVA</b>						
- Marginali	0	0,0	0,00	0,0	0	0,0
- Turistiche e/o urbane	0	0,0	0,00	0,0	0	0,0
- Periferiche ad agricoltura povera	0	0,0	0,00	0,0	0	0,0
- Strutturalmente svantaggiate	0	0,0	0,00	0,0	0	0,0
- Con criticità nella economia agricola	0	0,0	0,00	0,0	0	0,0
- Periferiche ad agricoltura sviluppata	4.026	1,0	65,75	2,8	3	4,3
- Fortemente artificializzate	2.636	0,6	13,07	0,6	1	1,4
- Ricche	403.113	98,4	2.260,02	96,6	66	94,3
Totale	409.775	100,0	2.338,84	100,0	70	100,0

<b>LECCO</b>						
- Marginali	0	0,0	0,00	0,0	0	0,0
- Turistiche e/o urbane	8.692	2,6	100,02	12,3	8	8,9
- Periferiche ad agricoltura povera	0	0,0	0,00	0,0	0	0,0
- Strutturalmente svantaggiate	2.948	0,9	65,03	8,0	4	4,4
- Con criticità nella economia agricola	14.086	4,2	11,40	1,4	4	4,4
- Periferiche ad agricoltura sviluppata	0	0,0	0,00	0,0	0	0,0
- Fortemente artificializzate	94.061	28,0	328,12	40,2	38	42,2
- Ricche	215.633	64,3	311,60	38,2	36	40,0
Totale	335.420	100,0	816,17	100,0	90	100,0

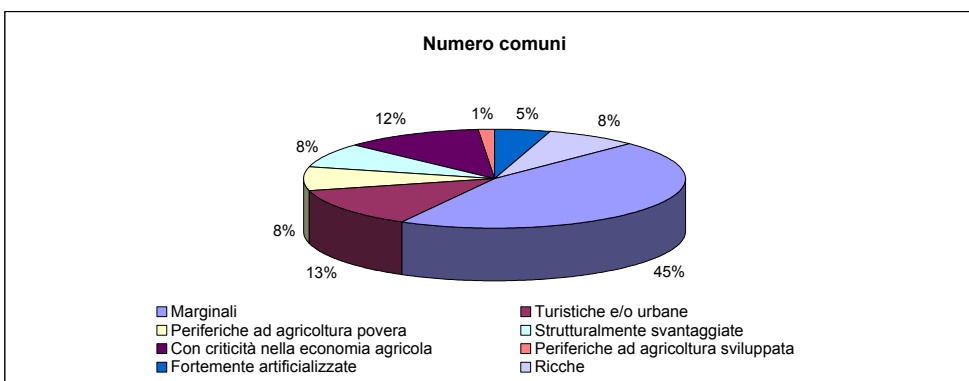
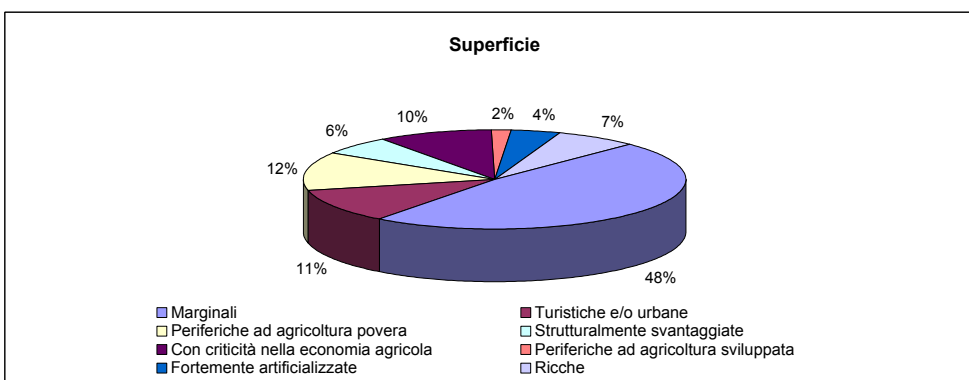
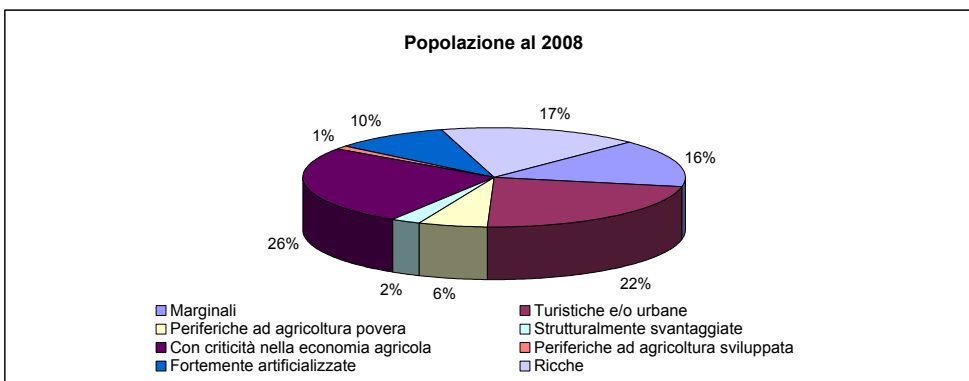
<b>LODI</b>						
- Marginali	0	0,0	0,00	0,0	0	0,0
- Turistiche e/o urbane	0	0,0	0,00	0,0	0	0,0
- Periferiche ad agricoltura povera	0	0,0	0,00	0,0	0	0,0
- Strutturalmente svantaggiate	0	0,0	0,00	0,0	0	0,0
- Con criticità nella economia agricola	0	0,0	0,00	0,0	0	0,0
- Periferiche ad agricoltura sviluppata	0	0,0	0,00	0,0	0	0,0
- Fortemente artificializzate	0	0,0	0,00	0,0	0	0,0
- Ricche	223.630	100,0	782,36	100,0	61	100,0
Totale	223.630	100,0	782,36	100,0	61	100,0

fig. 5b - tipologia di svantaggio - ipotesi B



**Tav. 5.3 - Popolazione, superficie e numero di comuni per tipologia di svantaggio - ipotesi B (interazione tra le variabili di tipo debole) - regione Marche**

Tipologie	Popolazione residente al 2008		Superficie territoriale (Kmq)		Numero comuni	
	v.a.	%	v.a.	%	v.a.	%
Marginali	244.150	15,6	4.637,38	47,8	112	45,5
Turistiche e/o urbane	351.237	22,4	1.071,14	11,1	32	13,0
Periferiche ad agricoltura povera	92.711	5,9	1.208,25	12,5	19	7,7
Strutturalmente svantaggiate	39.187	2,5	585,40	6,0	20	8,1
Con criticità nella economia agricola	405.378	25,8	962,46	9,9	29	11,8
Periferiche ad agricoltura sviluppata	18.481	1,2	156,30	1,6	3	1,2
Fortemente artificializzate	151.220	9,6	411,31	4,2	12	4,9
Ricche	267.214	17,0	661,29	6,8	19	7,7
<b>Totale</b>	<b>1.569.578</b>	<b>100,0</b>	<b>9.693,53</b>	<b>100,0</b>	<b>246</b>	<b>100,0</b>





**Tav. 5.4 - Popolazione, superficie e numero di comuni per tipologia di svantaggio - ipotesi B (interazione tra le variabili di tipo debole) - dati provinciali**

Tipologie	Popolazione residente al 2008		Superficie territoriale (Kmq)		Numero comuni	
	v.a.	%	v.a.	%	v.a.	%
<b>VARESE</b>						
- Marginali	5.941	0,7	92,77	7,7	8	5,7
- Turistiche e/o urbane	223.279	25,6	373,68	31,2	48	34,0
- Periferiche ad agricoltura povera	14.857	1,7	28,86	2,4	2	1,4
- Strutturalmente svantaggiate	0	0,0	0,00	0,0	0	0,0
- Con criticità nella economia agricola	268.635	30,8	274,67	22,9	33	23,4
- Periferiche ad agricoltura sviluppata	0	0,0	0,00	0,0	0	0,0
- Fortemente artificializzate	52.063	6,0	124,21	10,4	19	13,5
- Ricche	306.673	35,2	304,52	25,4	31	22,0
Totale	871.448	100,0	1.198,71	100,0	141	100,0
<b>COMO</b>						
- Marginali	44.789	7,7	582,87	45,3	55	33,7
- Turistiche e/o urbane	116.805	20,0	260,36	20,2	40	24,5
- Periferiche ad agricoltura povera	17.779	3,0	86,96	6,8	8	4,9
- Strutturalmente svantaggiate	0	0,0	0,00	0,0	0	0,0
- Con criticità nella economia agricola	272.770	46,6	231,60	18,0	39	23,9
- Periferiche ad agricoltura sviluppata	0	0,0	0,00	0,0	0	0,0
- Fortemente artificializzate	26.517	4,5	26,93	2,1	5	3,1
- Ricche	106.102	18,1	99,35	7,7	16	9,8
Totale	584.762	100,0	1.288,07	100,0	163	100,0
<b>SONDRIO</b>						
- Marginali	70.927	39,0	2.145,55	66,8	40	51,3
- Turistiche e/o urbane	0	0,0	0,00	0,0	0	0,0
- Periferiche ad agricoltura povera	99.225	54,5	1.050,96	32,7	37	47,4
- Strutturalmente svantaggiate	0	0,0	0,00	0,0	0	0,0
- Con criticità nella economia agricola	11.932	6,6	15,39	0,5	1	1,3
- Periferiche ad agricoltura sviluppata	0	0,0	0,00	0,0	0	0,0
- Fortemente artificializzate	0	0,0	0,00	0,0	0	0,0
- Ricche	0	0,0	0,00	0,0	0	0,0
Totale	182.084	100,0	3.211,90	100,0	78	100,0
<b>MILANO</b>						
- Marginali	0	0,0	0,00	0,0	0	0,0
- Turistiche e/o urbane	0	0,0	0,00	0,0	0	0,0
- Periferiche ad agricoltura povera	0	0,0	0,00	0,0	0	0,0
- Strutturalmente svantaggiate	0	0,0	0,00	0,0	0	0,0
- Con criticità nella economia agricola	117.117	3,0	38,51	1,9	6	3,2
- Periferiche ad agricoltura sviluppata	1.199	0,0	26,27	1,3	1	0,5
- Fortemente artificializzate	25.159	0,6	25,21	1,3	3	1,6
- Ricche	3.786.870	96,3	1.892,09	95,5	178	94,7
Totale	3.930.345	100,0	1.982,08	100,0	188	100,0
<b>BERGAMO</b>						
- Marginali	51.374	4,8	988,78	36,3	58	23,8
- Turistiche e/o urbane	93.947	8,7	357,60	13,1	35	14,3
- Periferiche ad agricoltura povera	0	0,0	0,00	0,0	0	0,0
- Strutturalmente svantaggiate	15.502	1,4	215,63	7,9	10	4,1
- Con criticità nella economia agricola	393.941	36,6	427,67	15,7	53	21,7
- Periferiche ad agricoltura sviluppata	713	0,1	8,04	0,3	1	0,4
- Fortemente artificializzate	17.224	1,6	69,06	2,5	5	2,0
- Ricche	502.891	46,8	656,08	24,1	82	33,6
Totale	1.075.592	100,0	2.722,86	100,0	244	100,0
<b>BRESCIA</b>						
- Marginali	78.748	6,4	1.748,41	36,5	52	25,2
- Turistiche e/o urbane	190.338	15,5	583,43	12,2	31	15,0
- Periferiche ad agricoltura povera	36.820	3,0	333,49	7,0	14	6,8

Tipologie	Popolazione residente al 2008		Superficie territoriale (Kmq)		Numero comuni	
	v.a.	%	v.a.	%	v.a.	%
<b>PAVIA</b>						
- Marginali	13.172	2,4	426,72	14,4	20	10,5
- Turistiche e/o urbane	4.831	0,9	39,84	1,3	3	1,6
- Periferiche ad agricoltura povera	10.328	1,9	157,75	5,3	14	7,4
- Strutturalmente svantaggiate	1.863	0,3	54,52	1,8	3	1,6
- Con criticità nella economia agricola	55.332	10,3	283,82	9,6	29	15,3
- Periferiche ad agricoltura sviluppata	38.792	7,2	702,50	23,7	45	23,7
- Fortemente artificializzate	0	0,0	0,00	0,0	0	0,0
- Ricche	414.920	76,9	1.299,58	43,8	76	40,0
Totale	539.238	100,0	2.964,73	100,0	190	100,0

<b>CREMONA</b>						
- Marginali	0	0,0	0,00	0,0	0	0,0
- Turistiche e/o urbane	0	0,0	0,00	0,0	0	0,0
- Periferiche ad agricoltura povera	0	0,0	0,00	0,0	0	0,0
- Strutturalmente svantaggiate	435	0,1	8,06	0,5	1	0,9
- Con criticità nella economia agricola	0	0,0	0,00	0,0	0	0,0
- Periferiche ad agricoltura sviluppata	41.826	11,6	659,89	37,3	43	37,4
- Fortemente artificializzate	0	0,0	0,00	0,0	0	0,0
- Ricche	317.962	88,3	1.102,62	62,3	71	61,7
Totale	360.223	100,0	1.770,57	100,0	115	100,0

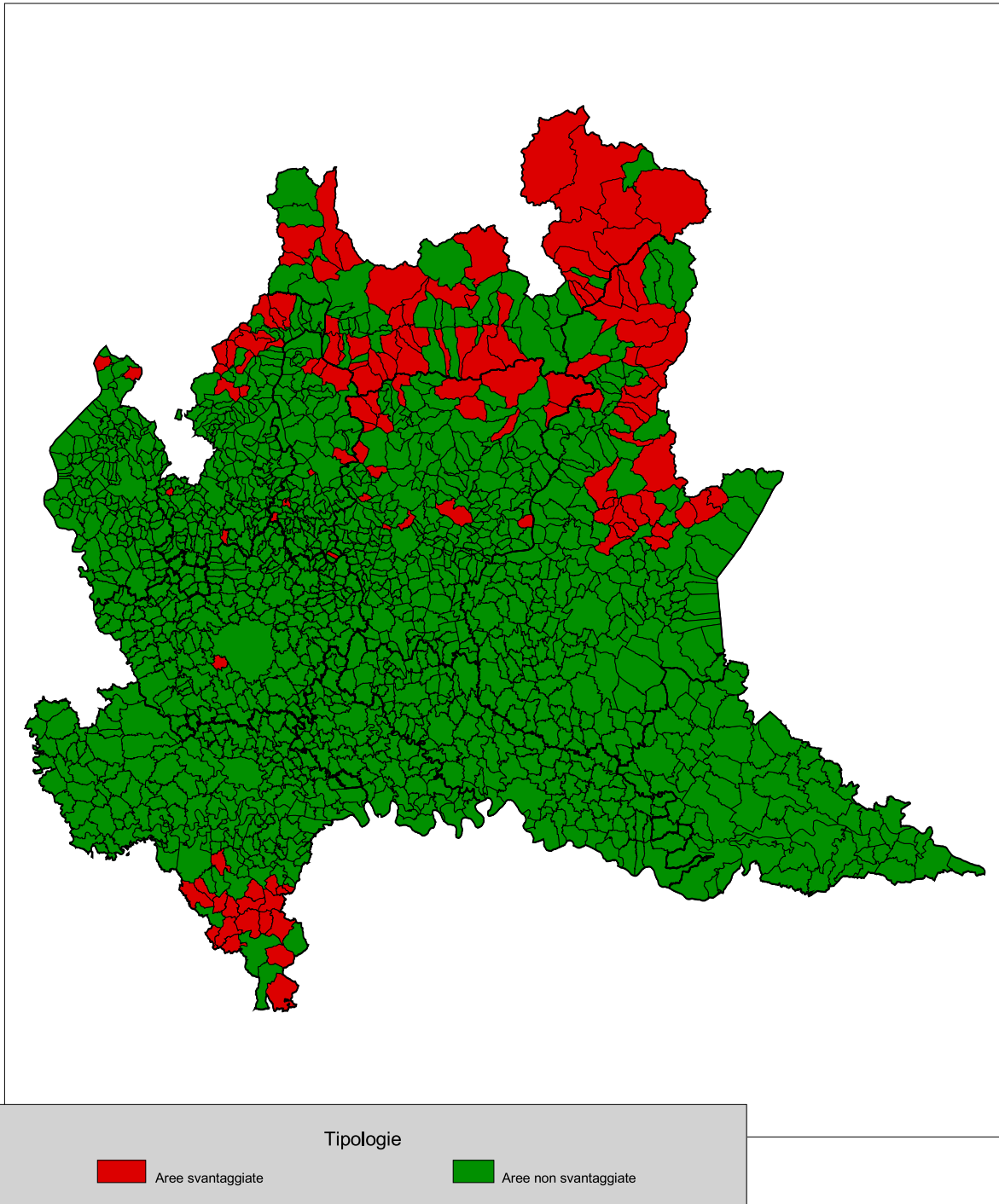
<b>MANTOVA</b>						
- Marginali	0	0,0	0,00	0,0	0	0,0
- Turistiche e/o urbane	0	0,0	0,00	0,0	0	0,0
- Periferiche ad agricoltura povera	0	0,0	0,00	0,0	0	0,0
- Strutturalmente svantaggiate	0	0,0	0,00	0,0	0	0,0
- Con criticità nella economia agricola	0	0,0	0,00	0,0	0	0,0
- Periferiche ad agricoltura sviluppata	36.745	9,0	453,85	19,4	16	22,9
- Fortemente artificializzate	2.636	0,6	13,07	0,6	1	1,4
- Ricche	370.394	90,4	1.871,92	80,0	53	75,7
Totale	409.775	100,0	2.338,84	100,0	70	100,0

<b>LECCO</b>						
- Marginali	18.398	5,5	292,98	35,9	21	23,3
- Turistiche e/o urbane	87.303	26,0	200,19	24,5	29	32,2
- Periferiche ad agricoltura povera	7.339	2,2	35,30	4,3	1	1,1
- Strutturalmente svantaggiate	0	0,0	0,00	0,0	0	0,0
- Con criticità nella economia agricola	222.380	66,3	287,70	35,3	39	43,3
- Periferiche ad agricoltura sviluppata	0	0,0	0,00	0,0	0	0,0
- Fortemente artificializzate	0	0,0	0,00	0,0	0	0,0
- Ricche	0	0,0	0,00	0,0	0	0,0
Totale	335.420	100,0	816,17	100,0	90	100,0

<b>LODI</b>						
- Marginali	0	0,0	0,00	0,0	0	0,0
- Turistiche e/o urbane	0	0,0	0,00	0,0	0	0,0
- Periferiche ad agricoltura povera	0	0,0	0,00	0,0	0	0,0
- Strutturalmente svantaggiate	0	0,0	0,00	0,0	0	0,0
- Con criticità nella economia agricola	0	0,0	0,00	0,0	0	0,0
- Periferiche ad agricoltura sviluppata	9.294	4,2	143,20	18,3	10	16,4
- Fortemente artificializzate	0	0,0	0,00	0,0	0	0,0
- Ricche	214.336	95,8	639,16	81,7	51	83,6
Totale	223.630	100,0	782,36	100,0	61	100,0

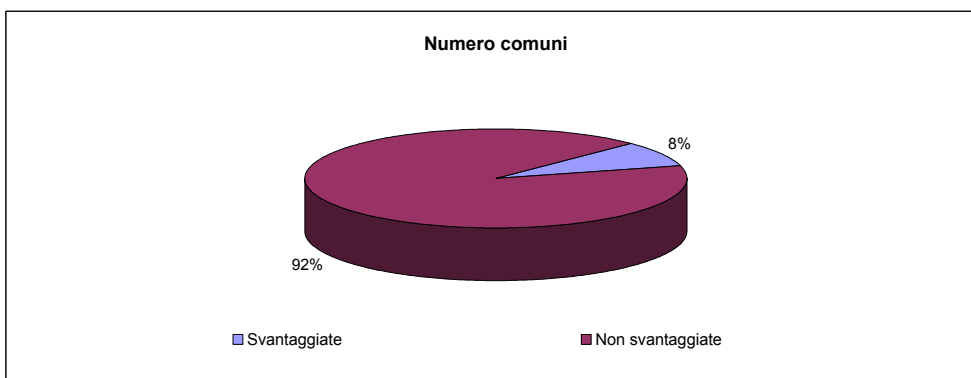
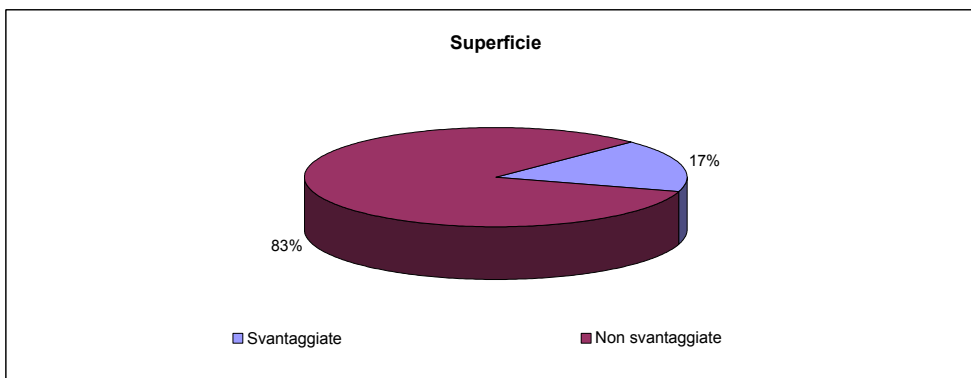
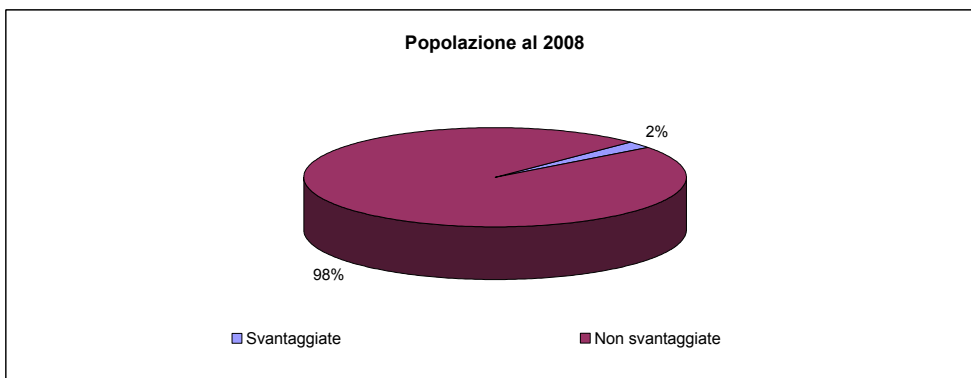
## **6 - MARGINALITA'** **(definizioni estensiva e restrittiva)**



**fig.6a - Individuazione delle aree svantaggiate - definizione estensiva**

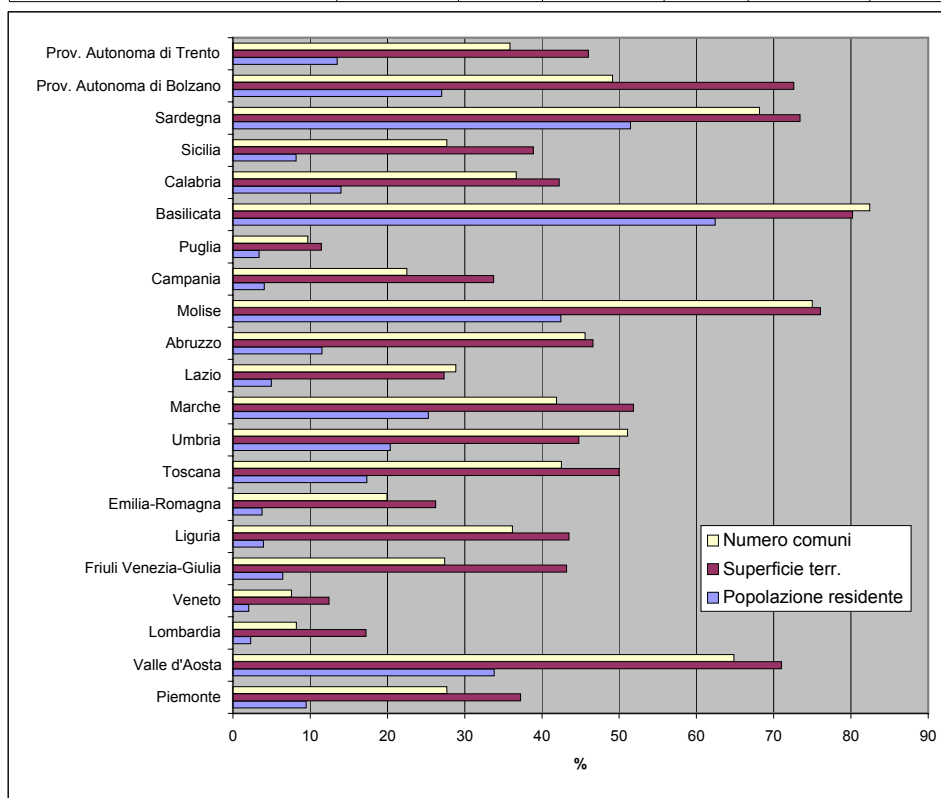
**Tav. 6.1 - Popolazione, superficie e numero di comuni per svantaggio individuato in base alla definizione estensiva - regione Lombardia**

Tipologie	Popolazione residente al 2008		Superficie territoriale (Kmq)		Numero comuni	
	v.a.	%	v.a.	%	v.a.	%
Svantaggiate	222.817	2,3	4.111,77	17,2	127	8,2
Non svantaggiate	9.519.859	97,7	19.748,88	82,8	1.419	91,8
<b>Totale</b>	<b>9.742.676</b>	<b>100,0</b>	<b>23.860,65</b>	<b>100,0</b>	<b>1.546</b>	<b>100,0</b>



**Tav. 6.2 - Popolazione, superficie e numero di comuni in aree svantaggiate individuate in base alla definizione estensiva - dati regionali**

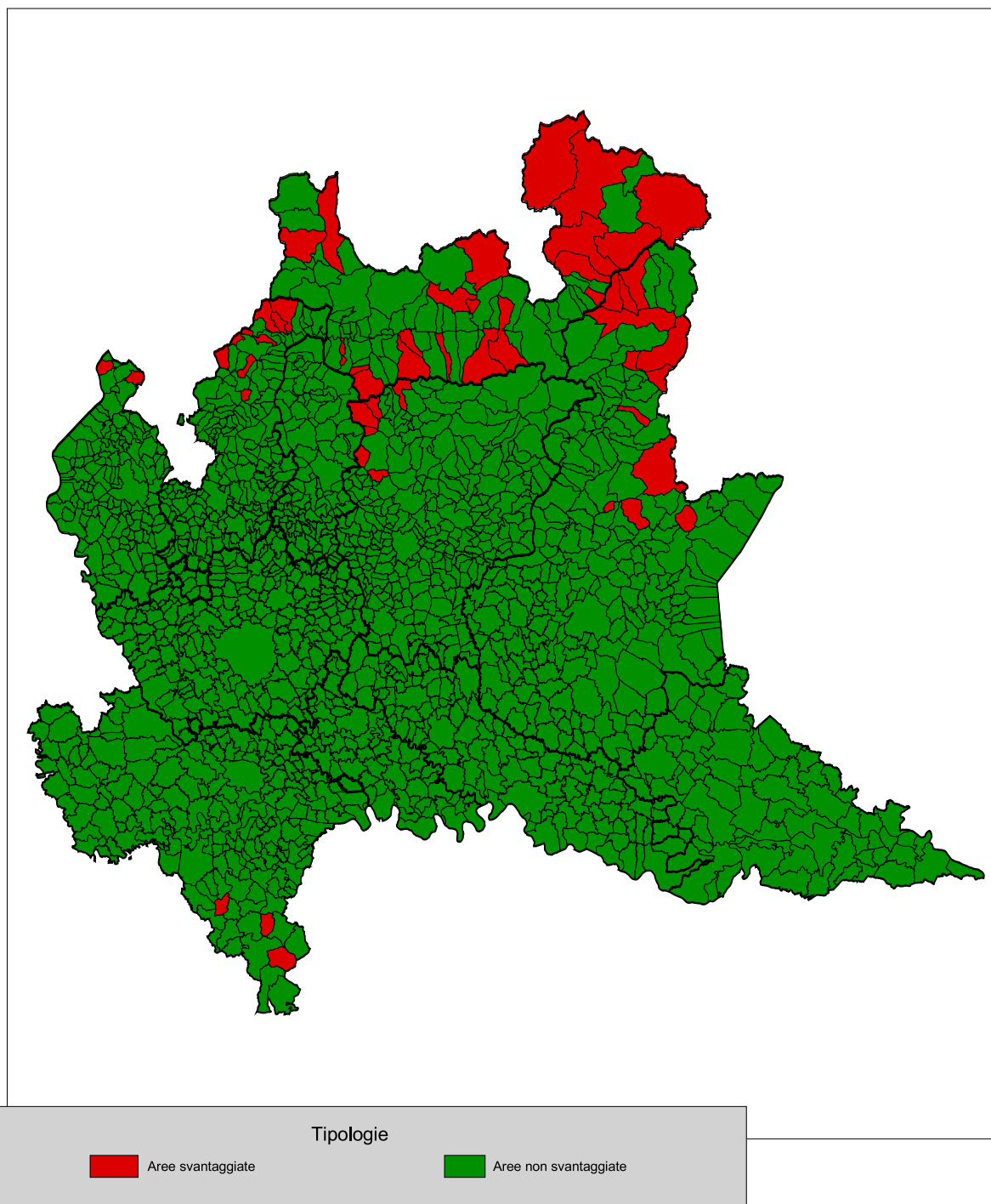
Regioni	Popolazione residente al 2008		Superficie territoriale (Kmq)		Numero comuni	
	v.a.	%	v.a.	%	v.a.	%
Piemonte	420.144	9,5	9.459,31	37,2	334	27,7
Valle d'Aosta	42.972	33,8	2.316,91	71,0	48	64,9
Lombardia	222.817	2,3	4.111,77	17,2	127	8,2
Veneto	100.666	2,1	2.287,27	12,4	44	7,6
Friuli Venezia-Giulia	79.276	6,4	3.392,17	43,2	60	27,4
Liguria	63.840	4,0	2.359,04	43,5	85	36,2
Emilia-Romagna	163.822	3,8	5.804,95	26,2	68	19,9
Toscana	642.594	17,3	11.492,90	50,0	122	42,5
Umbria	182.069	20,4	3.785,39	44,8	47	51,1
Marche	397.165	25,3	5.027,79	51,9	103	41,9
Lazio	279.992	5,0	4.706,07	27,4	109	28,8
Abruzzo	153.534	11,5	5.032,00	46,6	139	45,6
Molise	136.187	42,5	3.375,13	76,1	102	75,0
Campania	235.236	4,0	4.585,78	33,7	124	22,5
Puglia	138.530	3,4	2.219,08	11,5	25	9,7
Basilicata	368.732	62,4	8.015,73	80,2	108	82,4
Calabria	281.084	14,0	6.370,52	42,2	150	36,7
Sicilia	412.190	8,2	9.997,13	38,9	108	27,7
Sardegna	860.074	51,5	17.066,97	73,4	257	68,2
Prov. Autonoma di Bolzano	134.839	27,0	5.371,87	72,6	57	49,1
Prov. Autonoma di Trento	70.072	13,5	2.854,77	46,0	80	35,9
Totale Italia	5.385.835	9,0	119.632,55	39,8	2.297	28,4



**Tav. 6.3 - Popolazione, superficie e numero di comuni per svantaggio individuato in base alla definizione estensiva - dati provinciali**

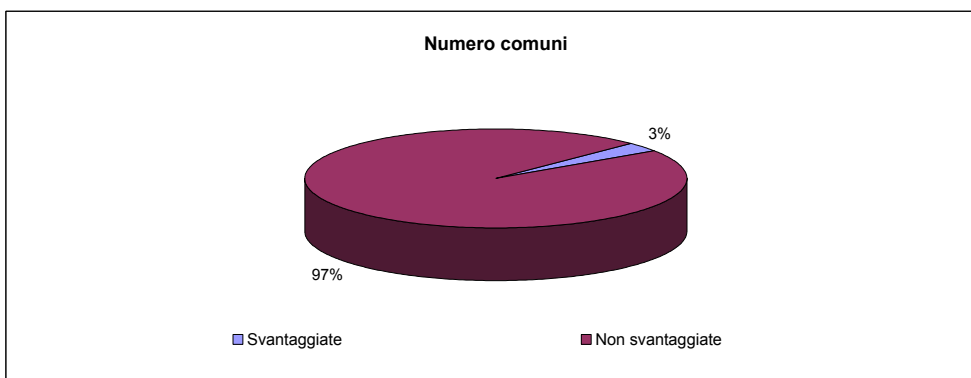
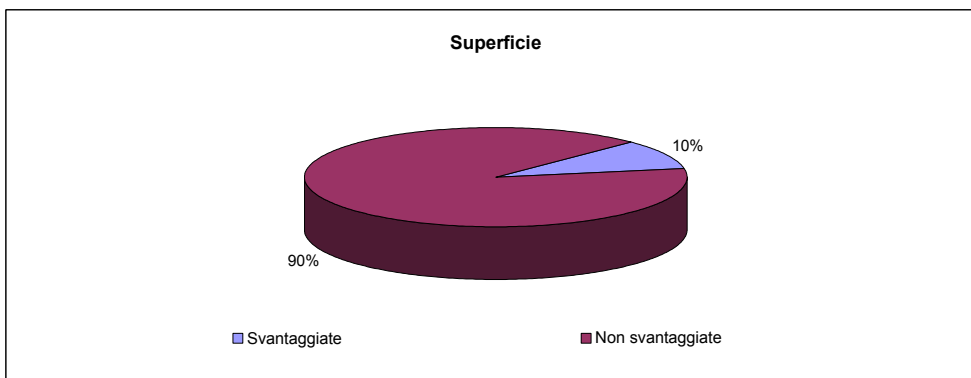
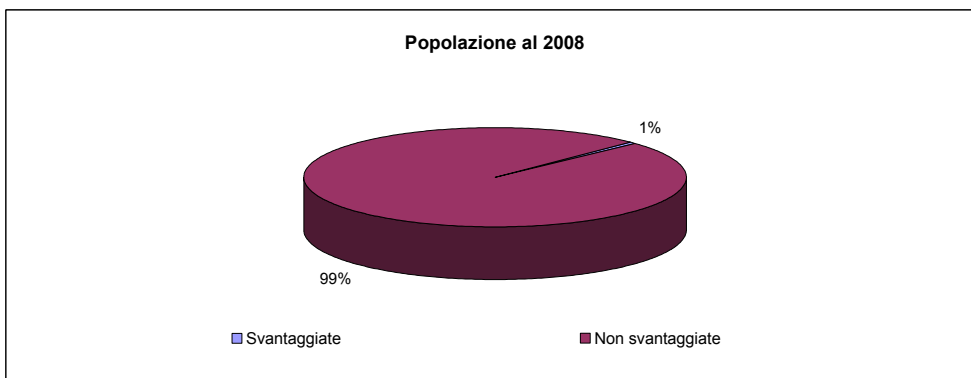
Tipologie	Popolazione residente al 2008		Superficie territoriale (Kmq)		Numero comuni	
	v.a.	%	v.a.	%	v.a.	%
<b>VARESE</b>						
- Svantaggiate	453	0,1	22,34	1,9	2	1,4
- Non svantaggiate	870.995	99,9	1.176,37	98,1	139	98,6
<b>Totale</b>	<b>871.448</b>	<b>100,0</b>	<b>1.198,71</b>	<b>100,0</b>	<b>141</b>	<b>100,0</b>
<b>COMO</b>						
- Svantaggiate	18.050	3,1	198,39	15,4	14	8,6
- Non svantaggiate	566.712	96,9	1.089,68	84,6	149	91,4
<b>Totale</b>	<b>584.762</b>	<b>100,0</b>	<b>1.288,07</b>	<b>100,0</b>	<b>163</b>	<b>100,0</b>
<b>SONDRIO</b>						
- Svantaggiate	72.483	39,8	2.074,36	64,6	38	48,7
- Non svantaggiate	109.601	60,2	1.137,54	35,4	40	51,3
<b>Totale</b>	<b>182.084</b>	<b>100,0</b>	<b>3.211,90</b>	<b>100,0</b>	<b>78</b>	<b>100,0</b>
<b>MILANO</b>						
- Svantaggiate	33.554	0,9	5,40	0,3	1	0,5
- Non svantaggiate	3.896.791	99,1	1.976,68	99,7	187	99,5
<b>Totale</b>	<b>3.930.345</b>	<b>100,0</b>	<b>1.982,08</b>	<b>100,0</b>	<b>188</b>	<b>100,0</b>
<b>BERGAMO</b>						
- Svantaggiate	35.225	3,3	433,44	15,9	17	7,0
- Non svantaggiate	1.040.367	96,7	2.289,42	84,1	227	93,0
<b>Totale</b>	<b>1.075.592</b>	<b>100,0</b>	<b>2.722,86</b>	<b>100,0</b>	<b>244</b>	<b>100,0</b>
<b>BRESCIA</b>						
- Svantaggiate	30.333	2,5	945,31	19,8	28	13,6
- Non svantaggiate	1.199.826	97,5	3.839,05	80,2	178	86,4
<b>Totale</b>	<b>1.230.159</b>	<b>100,0</b>	<b>4.784,36</b>	<b>100,0</b>	<b>206</b>	<b>100,0</b>
<b>PAVIA</b>						
- Svantaggiate	15.685	2,9	356,10	12,0	19	10,0
- Non svantaggiate	523.553	97,1	2.608,63	88,0	171	90,0
<b>Totale</b>	<b>539.238</b>	<b>100,0</b>	<b>2.964,73</b>	<b>100,0</b>	<b>190</b>	<b>100,0</b>
<b>CREMONA</b>						
- Svantaggiate	0	0,0	0,00	0,0	0	0,0
- Non svantaggiate	360.223	100,0	1.770,57	100,0	115	100,0
<b>Totale</b>	<b>360.223</b>	<b>100,0</b>	<b>1.770,57</b>	<b>100,0</b>	<b>115</b>	<b>100,0</b>
<b>MANTOVA</b>						
- Svantaggiate	0	0,0	0,00	0,0	0	0,0
- Non svantaggiate	409.775	100,0	2.338,84	100,0	70	100,0
<b>Totale</b>	<b>409.775</b>	<b>100,0</b>	<b>2.338,84</b>	<b>100,0</b>	<b>70</b>	<b>100,0</b>
<b>LECCO</b>						
- Svantaggiate	17.034	5,1	76,43	9,4	8	8,9
- Non svantaggiate	318.386	94,9	739,74	90,6	82	91,1
<b>Totale</b>	<b>335.420</b>	<b>100,0</b>	<b>816,17</b>	<b>100,0</b>	<b>90</b>	<b>100,0</b>
<b>LODI</b>						
- Svantaggiate	0	0,0	0,00	0,0	0	0,0
- Non svantaggiate	223.630	100,0	782,36	100,0	61	100,0
<b>Totale</b>	<b>223.630</b>	<b>100,0</b>	<b>782,36</b>	<b>100,0</b>	<b>61</b>	<b>100,0</b>



**fig.6b - Individuazione delle aree svantaggiate - definizione restrittiva**

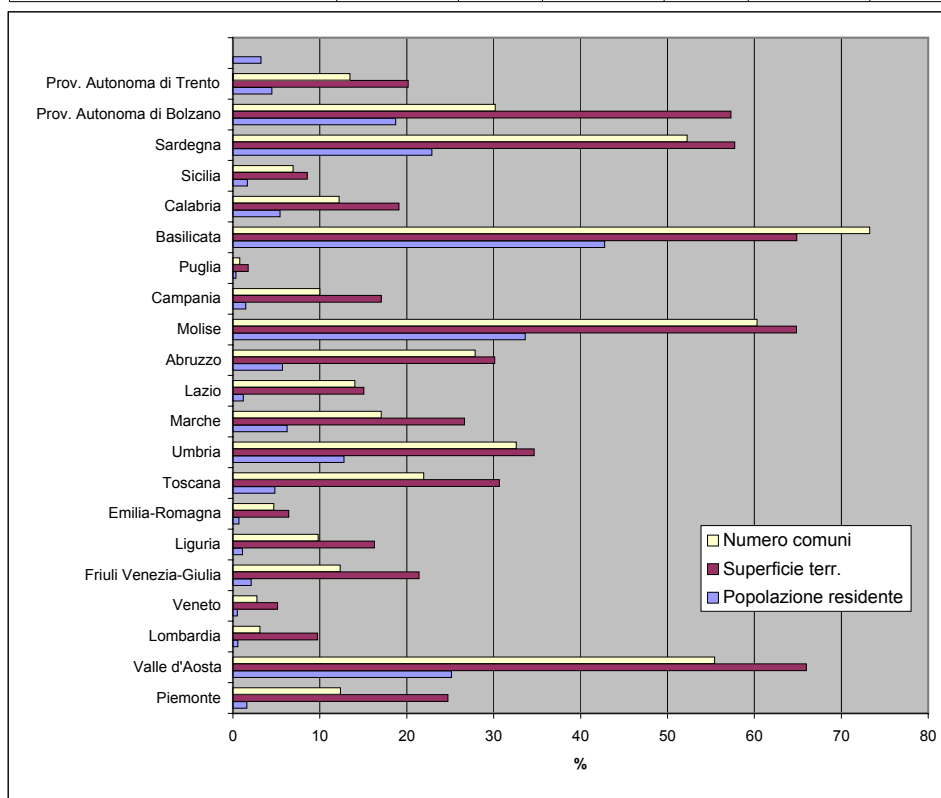
**Tav. 6.4 - Popolazione, superficie e numero di comuni per svantaggio individuato in base alla definizione restrittiva - regione Lombardia**

Tipologie	Popolazione residente al 2008		Superficie territoriale (Kmq)		Numero comuni	
	v.a.	%	v.a.	%	v.a.	%
Svantaggiate	54.926	0,6	2.323,65	9,7	48	3,1
Non svantaggiate	9.687.750	99,4	21.537,00	90,3	1.498	96,9
<b>Totale</b>	<b>9.742.676</b>	<b>100,0</b>	<b>23.860,65</b>	<b>100,0</b>	<b>1.546</b>	<b>100,0</b>



**Tav. 6.5 - Popolazione, superficie e numero di comuni in aree svantaggiate individuate in base alla definizione restrittiva - dati regionali**

Regioni	Popolazione residente al 2008		Superficie territoriale (Kmq)		Numero comuni	
	v.a.	%	v.a.	%	v.a.	%
Piemonte	71.085	1,6	6.281,90	24,7	149	12,4
Valle d'Aosta	31.967	25,2	2.152,49	66,0	41	55,4
Lombardia	54.926	0,6	2.323,65	9,7	48	3,1
Veneto	24.167	0,5	944,03	5,1	16	2,8
Friuli Venezia-Giulia	25.694	2,1	1.682,25	21,4	27	12,3
Liguria	17.537	1,1	883,03	16,3	23	9,8
Emilia-Romagna	29.406	0,7	1.421,86	6,4	16	4,7
Toscana	178.376	4,8	7.046,24	30,6	63	22,0
Umbria	114.097	12,8	2.929,92	34,6	30	32,6
Marche	98.032	6,2	2.581,97	26,6	42	17,1
Lazio	66.428	1,2	2.591,97	15,1	53	14,0
Abruzzo	76.040	5,7	3.251,15	30,1	85	27,9
Molise	107.894	33,6	2.877,15	64,8	82	60,3
Campania	86.278	1,5	2.320,38	17,1	55	10,0
Puglia	14.102	0,3	337,89	1,7	2	0,8
Basilicata	252.597	42,8	6.481,66	64,9	96	73,3
Calabria	108.704	5,4	2.878,01	19,1	50	12,2
Sicilia	84.368	1,7	2.199,76	8,6	27	6,9
Sardegna	382.389	22,9	13.426,83	57,7	197	52,3
Prov. Autonoma di Bolzano	93.342	18,7	4.241,17	57,3	35	30,2
Prov. Autonoma di Trento	23.339	4,5	1.251,50	20,2	30	13,5
Totale Italia	1.940.768	3,2	70.104,81	23,3	1.167	14,4



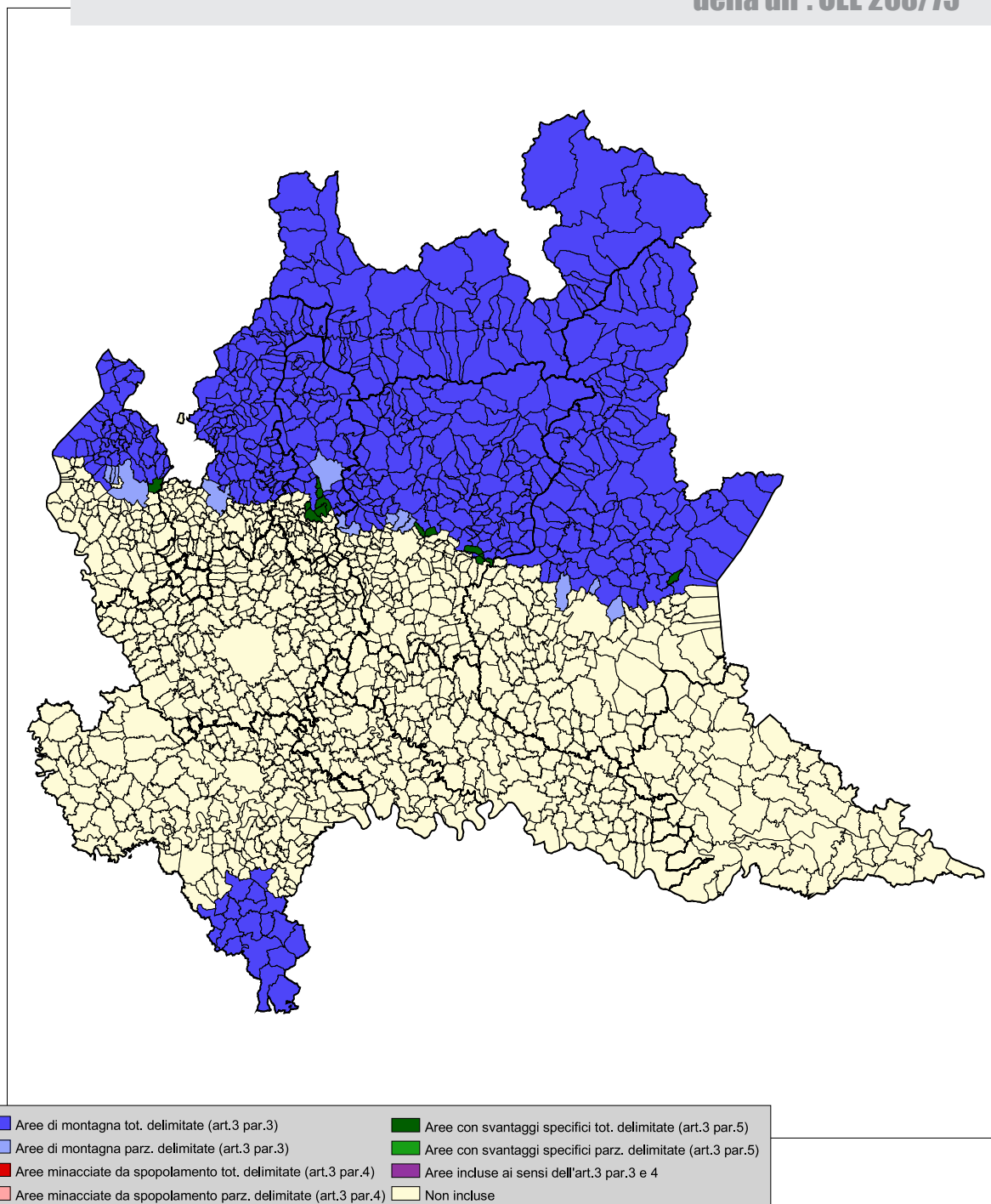
**Tav. 6.6 - Popolazione, superficie e numero di comuni per svantaggio individuato in base alla definizione restrittiva - dati provinciali**

Tipologie	Popolazione residente al 2008		Superficie territoriale (Kmq)		Numero comuni	
	v.a.	%	v.a.	%	v.a.	%
<b>VARESE</b>						
- Svantaggiate	453	0,1	22,34	1,9	2	1,4
- Non svantaggiate	870.995	99,9	1.176,37	98,1	139	98,6
<b>Totale</b>	<b>871.448</b>	<b>100,0</b>	<b>1.198,71</b>	<b>100,0</b>	<b>141</b>	<b>100,0</b>
<b>COMO</b>						
- Svantaggiate	1.801	0,3	115,14	8,9	7	4,3
- Non svantaggiate	582.961	99,7	1.172,93	91,1	156	95,7
<b>Totale</b>	<b>584.762</b>	<b>100,0</b>	<b>1.288,07</b>	<b>100,0</b>	<b>163</b>	<b>100,0</b>
<b>SONDRIO</b>						
- Svantaggiate	35.636	19,6	1.543,71	48,1	20	25,6
- Non svantaggiate	146.448	80,4	1.668,19	51,9	58	74,4
<b>Totale</b>	<b>182.084</b>	<b>100,0</b>	<b>3.211,90</b>	<b>100,0</b>	<b>78</b>	<b>100,0</b>
<b>MILANO</b>						
- Svantaggiate	0	0,0	0,00	0,0	0	0,0
- Non svantaggiate	3.930.345	100,0	1.982,08	100,0	188	100,0
<b>Totale</b>	<b>3.930.345</b>	<b>100,0</b>	<b>1.982,08</b>	<b>100,0</b>	<b>188</b>	<b>100,0</b>
<b>BERGAMO</b>						
- Svantaggiate	1.287	0,1	93,54	3,4	5	2,0
- Non svantaggiate	1.074.305	99,9	2.629,32	96,6	239	98,0
<b>Totale</b>	<b>1.075.592</b>	<b>100,0</b>	<b>2.722,86</b>	<b>100,0</b>	<b>244</b>	<b>100,0</b>
<b>BRESCIA</b>						
- Svantaggiate	14.785	1,2	492,93	10,3	11	5,3
- Non svantaggiate	1.215.374	98,8	4.291,43	89,7	195	94,7
<b>Totale</b>	<b>1.230.159</b>	<b>100,0</b>	<b>4.784,36</b>	<b>100,0</b>	<b>206</b>	<b>100,0</b>
<b>PAVIA</b>						
- Svantaggiate	964	0,2	55,99	1,9	3	1,6
- Non svantaggiate	538.274	99,8	2.908,74	98,1	187	98,4
<b>Totale</b>	<b>539.238</b>	<b>100,0</b>	<b>2.964,73</b>	<b>100,0</b>	<b>190</b>	<b>100,0</b>
<b>CREMONA</b>						
- Svantaggiate	0	0,0	0,00	0,0	0	0,0
- Non svantaggiate	360.223	100,0	1.770,57	100,0	115	100,0
<b>Totale</b>	<b>360.223</b>	<b>100,0</b>	<b>1.770,57</b>	<b>100,0</b>	<b>115</b>	<b>100,0</b>
<b>MANTOVA</b>						
- Svantaggiate	0	0,0	0,00	0,0	0	0,0
- Non svantaggiate	409.775	100,0	2.338,84	100,0	70	100,0
<b>Totale</b>	<b>409.775</b>	<b>100,0</b>	<b>2.338,84</b>	<b>100,0</b>	<b>70</b>	<b>100,0</b>
<b>LECCO</b>						
- Svantaggiate	0	0,0	0,00	0,0	0	0,0
- Non svantaggiate	335.420	100,0	816,17	100,0	90	100,0
<b>Totale</b>	<b>335.420</b>	<b>100,0</b>	<b>816,17</b>	<b>100,0</b>	<b>90</b>	<b>100,0</b>
<b>LODI</b>						
- Svantaggiate	0	0,0	0,00	0,0	0	0,0
- Non svantaggiate	223.630	100,0	782,36	100,0	61	100,0
<b>Totale</b>	<b>223.630</b>	<b>100,0</b>	<b>782,36</b>	<b>100,0</b>	<b>61</b>	<b>100,0</b>

# **7 - CONFRONTO TRA AREE SVANTAGGIATE “ATLANTE” (definizione estensiva e restrittiva) ED AREE SVANTAGGIATE “EX DIRETTIVA CEE 268/75”**

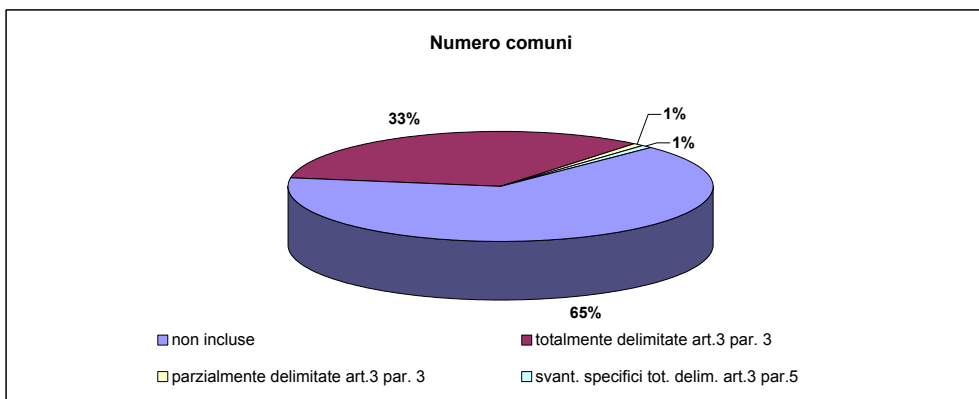
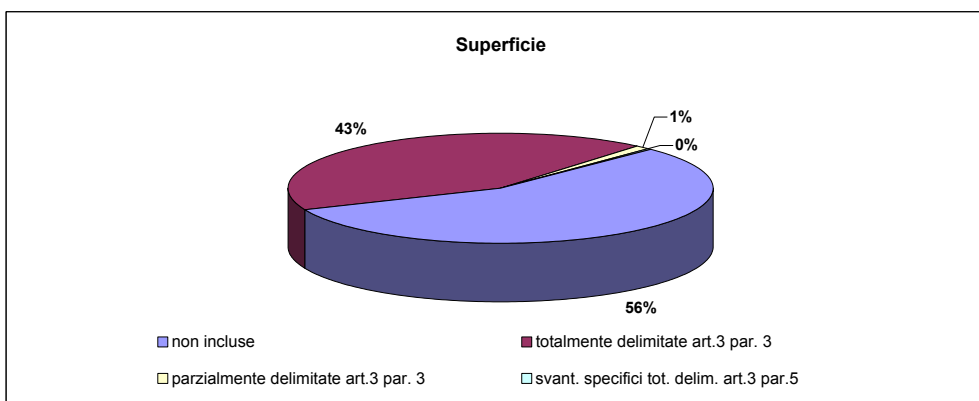
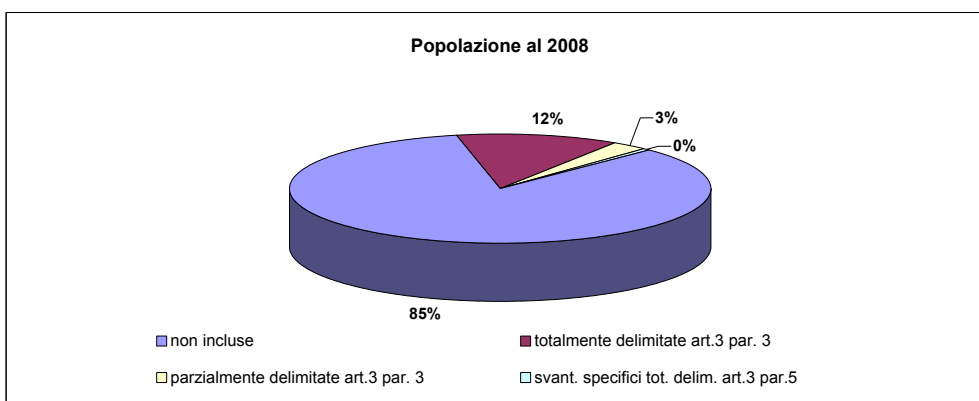


**fig.7a - Delimitazione aree agricole svantaggiate ai sensi della dir . CEE 268/75**



**Tav. 7.1 - Popolazione, superficie e numero di comuni per tipologia aree agricole svantaggiate ai sensi della dir. CEE 268/75 - regione Lombardia**

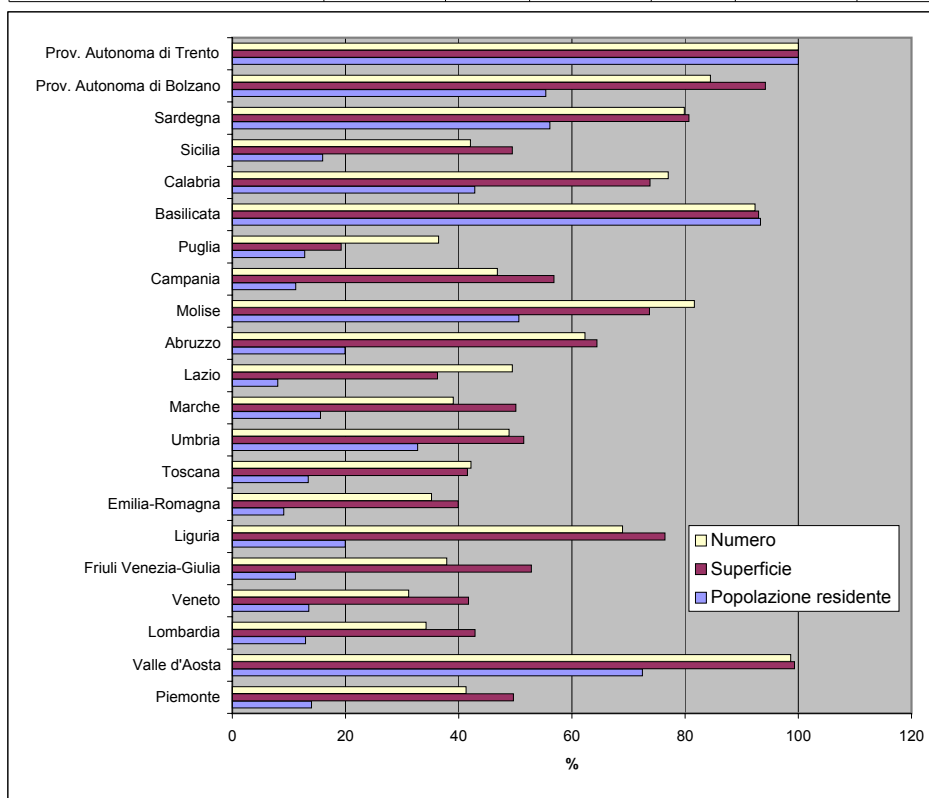
Tipologie	Popolazione residente al 2008		Superficie territoriale (Kmq)		Numero comuni	
	v.a.	%	v.a.	%	v.a.	%
non incluse	8.194.973	84,1	13.386,43	56,1	1.003	64,9
totalmente delimitate art.3 par. 3	1.214.534	12,5	10.161,66	42,6	516	33,4
parzialmente delimitate art.3 par. 3	285.956	2,9	246,78	1,0	14	0,9
svant. specifici tot. delim. art.3 par.5	47.213	0,5	65,78	0,3	13	0,8
<b>Totale</b>	<b>9.742.676</b>	<b>100,0</b>	<b>23.860,65</b>	<b>100,0</b>	<b>1.546</b>	<b>100,0</b>





**Tav. 7.2 - Popolazione, superficie e numero di comuni totalmente delimitati ai sensi della dir. CEE 268/75 - dati regionali**

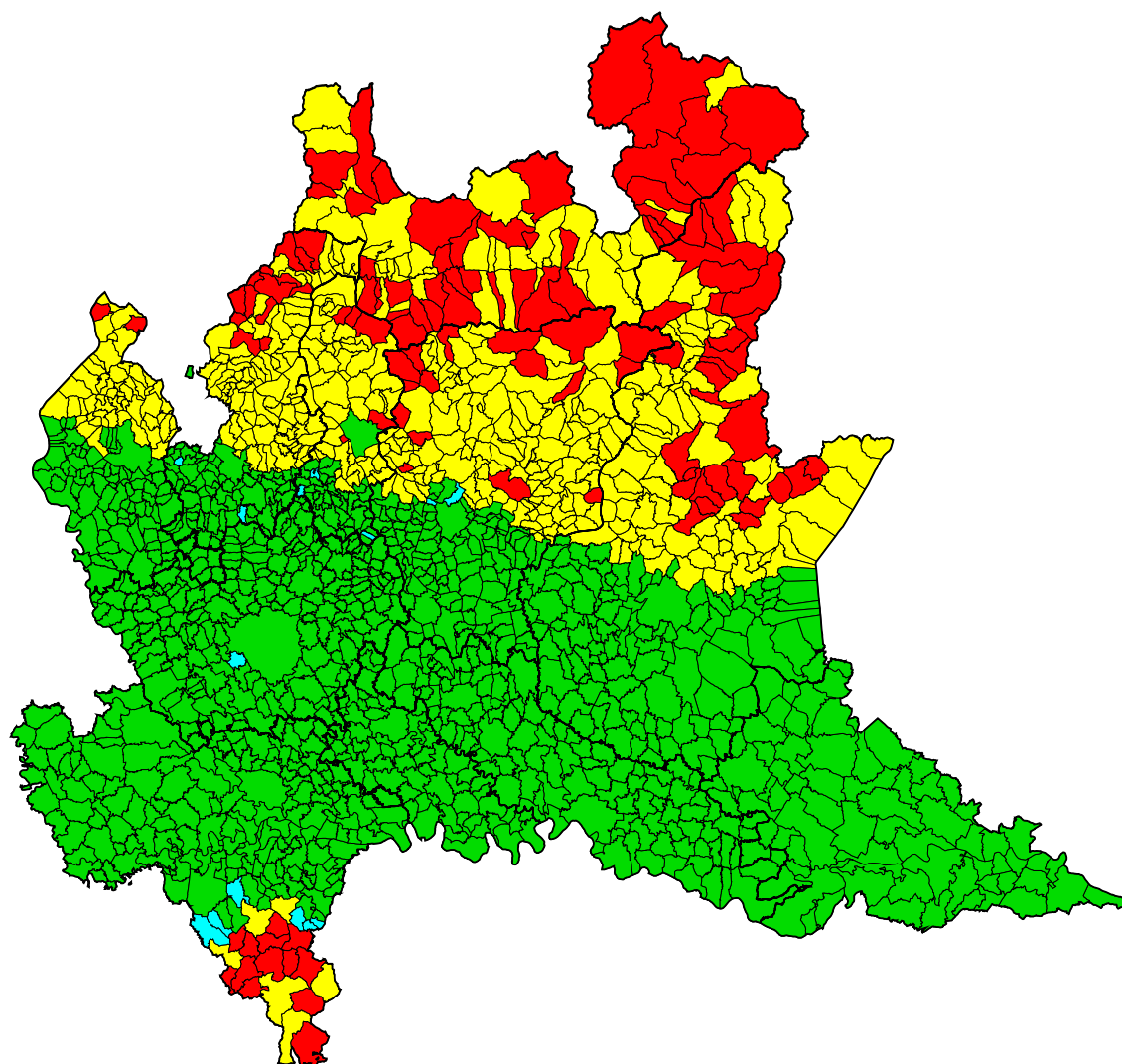
Regioni	Popolazione residente al 2008		Superficie territoriale (Kmq)		Numero comuni	
	v.a.	%	v.a.	%	v.a.	%
Piemonte	620.032	14,0	12.618,29	49,7	498	41,3
Valle d'Aosta	92.086	72,5	3.241,88	99,3	73	98,6
Lombardia	1.261.747	13,0	10.227,44	42,9	529	34,2
Veneto	660.649	13,5	7.671,27	41,7	181	31,2
Friuli Venezia-Giulia	137.366	11,2	4.150,06	52,8	83	37,9
Liguria	322.231	20,0	4.144,63	76,5	162	68,9
Emilia-Romagna	394.796	9,1	8.831,46	39,9	120	35,2
Toscana	496.819	13,4	9.552,25	41,5	121	42,2
Umbria	292.984	32,8	4.356,05	51,5	45	48,9
Marche	244.131	15,6	4.853,87	50,1	96	39,0
Lazio	451.816	8,0	6.239,40	36,3	187	49,5
Abruzzo	265.821	19,9	6.956,82	64,4	190	62,3
Molise	162.379	50,6	3.269,54	73,7	111	81,6
Campania	652.406	11,2	7.727,82	56,8	258	46,8
Puglia	521.387	12,8	3.720,16	19,2	94	36,4
Basilicata	551.079	93,3	9.292,49	93,0	121	92,4
Calabria	860.474	42,8	11.127,88	73,8	315	77,0
Sicilia	804.828	16,0	12.715,49	49,5	164	42,1
Sardegna	937.368	56,1	18.755,96	80,7	301	79,8
Prov. Autonoma di Bolzano	276.307	55,4	6.970,63	94,2	98	84,5
Prov. Autonoma di Trento	519.800	100,0	6.206,87	100,0	223	100,0
Totale Italia	10.526.506	17,5	162.630,26	54,1	3.970	49,0



**Tav. 7.3 - Popolazione, superficie e numero di comuni per tipologia aree agricole svantaggiate ai sensi della dir. CEE 268/75 - dati provinciali**

Tipologie	Popolazione residente al 2008		Superficie territoriale (Kmq)		Numero comuni	
	v.a.	%	v.a.	%	v.a.	%
<b>VARESE</b>						
- non incluse	636.375	73,0	684,16	57,1	83	58,9
- totalmente delimitate art.3 par. 3	142.743	16,4	436,69	36,4	53	37,6
- parzialmente delimitate art.3 par. 3	87.720	10,1	68,77	5,7	4	2,8
- svant.specif.tot.delim. art. 3 par. 5	4.610	0,5	9,09	0,8	1	0,7
Totale	871.448	100,0	1.198,71	100,0	141	100,0
<b>COMO</b>						
- non incluse	358.648	61,3	362,42	28,1	71	43,6
- totalmente delimitate art.3 par. 3	142.029	24,3	888,31	69,0	91	55,8
- parzialmente delimitate art.3 par. 3	84.085	14,4	37,34	2,9	1	0,6
- svant.specif.tot.delim. art. 3 par. 5	0	0,0	0,00	0,0	0	0,0
Totale	584.762	100,0	1.288,07	100,0	163	100,0
<b>SONDRIO</b>						
- non incluse	0	0,0	0,00	0,0	0	0,0
- totalmente delimitate art.3 par. 3	182.084	100,0	3.211,90	100,0	78	100,0
- parzialmente delimitate art.3 par. 3	0	0,0	0,00	0,0	0	0,0
- svant.specif.tot.delim. art. 3 par. 5	0	0,0	0,00	0,0	0	0,0
Totale	182.084	100,0	3.211,90	100,0	78	100,0
<b>MILANO</b>						
- non incluse	3.930.345	100,0	1.982,08	100,0	188	100,0
- totalmente delimitate art.3 par. 3	0	0,0	0,00	0,0	0	0,0
- parzialmente delimitate art.3 par. 3	0	0,0	0,00	0,0	0	0,0
- svant.specif.tot.delim. art. 3 par. 5	0	0,0	0,00	0,0	0	0,0
Totale	3.930.345	100,0	1.982,08	100,0	188	100,0
<b>BERGAMO</b>						
- non incluse	728.266	67,7	815,65	30,0	104	42,6
- totalmente delimitate art.3 par. 3	295.256	27,5	1.840,79	67,6	130	53,3
- parzialmente delimitate art.3 par. 3	32.103	3,0	44,73	1,6	5	2,0
- svant.specif.tot.delim. art. 3 par. 5	19.967	1,9	21,69	0,8	5	2,0
Totale	1.075.592	100,0	2.722,86	100,0	244	100,0
<b>BRESCIA</b>						
- non incluse	866.386	70,4	1.976,62	41,3	102	49,5
- totalmente delimitate art.3 par. 3	324.758	26,4	2.751,98	57,5	100	48,5
- parzialmente delimitate art.3 par. 3	34.519	2,8	50,01	1,0	3	1,5
- svant.specif.tot.delim. art. 3 par. 5	4.496	0,4	5,75	0,1	1	0,5
Totale	1.230.159	100,0	4.784,36	100,0	206	100,0
<b>PAVIA</b>						
- non incluse	521.769	96,8	2.490,39	84,0	171	90,0
- totalmente delimitate art.3 par. 3	17.469	3,2	474,34	16,0	19	10,0
- parzialmente delimitate art.3 par. 3	0	0,0	0,00	0,0	0	0,0
- svant.specif.tot.delim. art. 3 par. 5	0	0,0	0,00	0,0	0	0,0
Totale	539.238	100,0	2.964,73	100,0	190	100,0
<b>CREMONA</b>						
- non incluse	360.223	100,0	1.770,57	100,0	115	100,0
- totalmente delimitate art.3 par. 3	0	0,0	0,00	0,0	0	0,0
- parzialmente delimitate art.3 par. 3	0	0,0	0,00	0,0	0	0,0
- svant.specif.tot.delim. art. 3 par. 5	0	0,0	0,00	0,0	0	0,0
Totale	360.223	100,0	1.770,57	100,0	115	100,0
<b>MANTOVA</b>						
- non incluse	409.775	100,0	2.338,84	100,0	70	100,0
- totalmente delimitate art.3 par. 3	0	0,0	0,00	0,0	0	0,0
- parzialmente delimitate art.3 par. 3	0	0,0	0,00	0,0	0	0,0
- svant.specif.tot.delim. art. 3 par. 5	0	0,0	0,00	0,0	0	0,0
Totale	409.775	100,0	2.338,84	100,0	70	100,0
<b>LECCO</b>						
- non incluse	159.556	47,6	183,34	22,5	38	42,2
- totalmente delimitate art.3 par. 3	110.195	32,9	557,65	68,3	45	50,0
- parzialmente delimitate art.3 par. 3	47.529	14,2	45,93	5,6	1	1,1
- svant.specif.tot.delim. art. 3 par. 5	18.140	5,4	29,25	3,6	6	6,7
Totale	335.420	100,0	816,17	100,0	90	100,0
<b>LODI</b>						
- non incluse	223.630	100,0	782,36	100,0	61	100,0
- totalmente delimitate art.3 par. 3	0	0,0	0,00	0,0	0	0,0
- parzialmente delimitate art.3 par. 3	0	0,0	0,00	0,0	0	0,0
- svant.specif.tot.delim. art. 3 par. 5	0	0,0	0,00	0,0	0	0,0
Totale	223.630	100,0	782,36	100,0	61	100,0

**fig.7b - Delimitazione aree agricole svantaggiate - confronto tra svantaggio istituzionale (ex dir . CEE 268/75) e svantaggio simulato (def. estensiva "Atlante")**



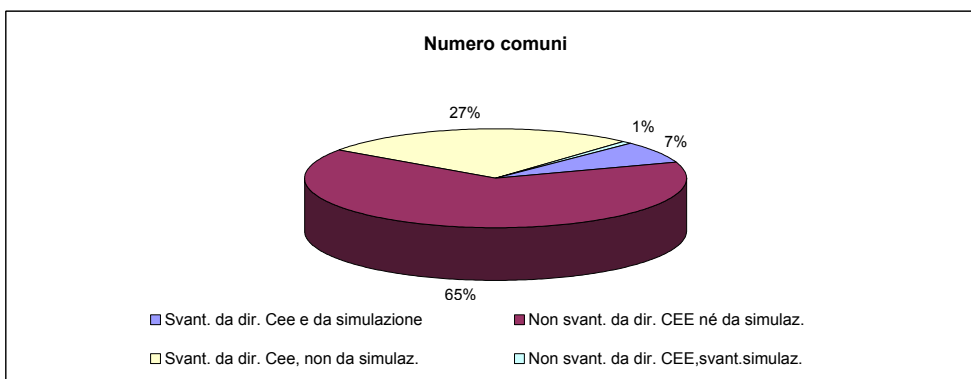
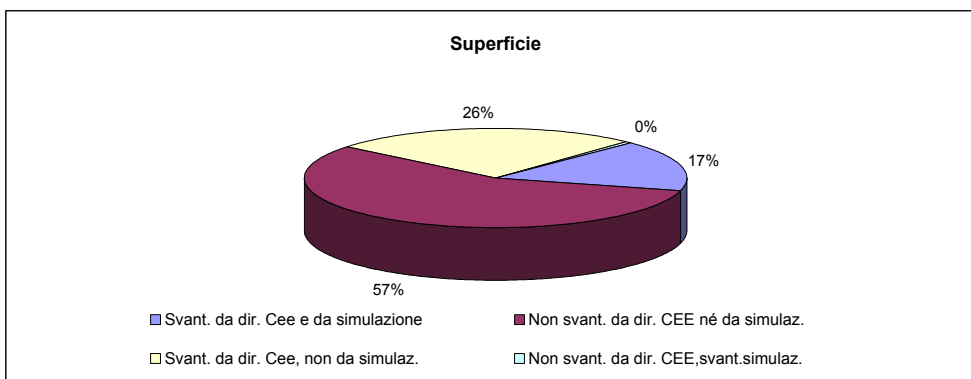
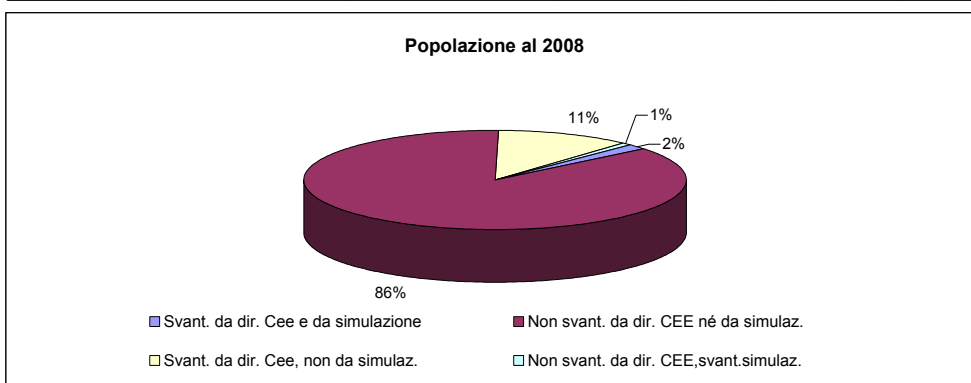
Tipologie

■ Aree svant. da Dir.CEE e svant. da simul.  
■ Aree non svant. da Dir.CEE né da simul.

■ Aree svant. da Dir.CEE e non svant. da simul.  
■ Aree non svant. da Dir.CEE e svant. da simul.

**Tav. 7.4 - Popolazione, superficie e numero di comuni per tipologia aree determinata dal confronto tra svantaggio istituzionale (ex. Dir. CEE 268/75) e svantaggio simulato (def. estensiva) - regione Lombardia**

Tipologie	Popolazione residente al 2008		Superficie territoriale (Kmq)		Numero comuni	
	v.a.	%	v.a.	%	v.a.	%
Svant. da dir. Cee e da simulazione	153.491	1,6	4.002,68	16,8	113	7,3
Non svant. da dir. CEE né da simulaz.	8.411.603	86,3	13.524,12	56,7	1.003	64,9
Svant. da dir. Cee, non da simulaz.	1.108.256	11,4	6.224,76	26,1	416	26,9
Non svant. da dir. CEE,svant.simulaz.	69.326	0,7	109,09	0,5	14	0,9
<b>Totale</b>	<b>9.742.676</b>	<b>100,0</b>	<b>23.860,65</b>	<b>100,0</b>	<b>1.546</b>	<b>100,0</b>



**Tav. 7.5 - Popolazione, superficie e numero di comuni per tipologia aree determinata dal confronto tra svantaggio istituzionale (ex. Dir. CEE 268/75) e svantaggio simulato (def. estensiva) - dati provinciali**

Tipologie	Popolazione residente al 2008		Superficie territoriale (Kmq)		Numero comuni	
	v.a.	%	v.a.	%	v.a.	%
<b>VARESE</b>						
- Svant. da dir. Cee e da simulazione	453	0,1	22,34	1,9	2	1,4
- Non svant. da dir. CEE né da simulaz.	724.095	83,1	752,93	62,8	87	61,7
- Svant. da dir. Cee, non da simulaz.	146.900	16,9	423,44	35,3	52	36,9
- Non svant. da dir. CEE,svant.simulaz.	0	0,0	0,00	0,0	0	0,0
<b>Totale</b>	<b>871.448</b>	<b>100,0</b>	<b>1.198,71</b>	<b>100,0</b>	<b>141</b>	<b>100,0</b>
<b>COMO</b>						
- Svant. da dir. Cee e da simulazione	11.268	1,9	190,31	14,8	12	7,4
- Non svant. da dir. CEE né da simulaz.	435.951	74,6	391,68	30,4	70	42,9
- Svant. da dir. Cee, non da simulaz.	130.761	22,4	698,00	54,2	79	48,5
- Non svant. da dir. CEE,svant.simulaz.	6.782	1,2	8,08	0,6	2	1,2
<b>Totale</b>	<b>584.762</b>	<b>100,0</b>	<b>1.288,07</b>	<b>100,0</b>	<b>163</b>	<b>100,0</b>
<b>SONDRIO</b>						
- Svant. da dir. Cee e da simulazione	72.483	39,8	2.074,36	64,6	38	48,7
- Non svant. da dir. CEE né da simulaz.	0	0,0	0,00	0,0	0	0,0
- Svant. da dir. Cee, non da simulaz.	109.601	60,2	1.137,54	35,4	40	51,3
- Non svant. da dir. CEE,svant.simulaz.	0	0,0	0,00	0,0	0	0,0
<b>Totale</b>	<b>182.084</b>	<b>100,0</b>	<b>3.211,90</b>	<b>100,0</b>	<b>78</b>	<b>100,0</b>
<b>MILANO</b>						
- Svant. da dir. Cee e da simulazione	0	0,0	0,00	0,0	0	0,0
- Non svant. da dir. CEE né da simulaz.	3.896.791	99,1	1.976,68	99,7	187	99,5
- Svant. da dir. Cee, non da simulaz.	0	0,0	0,00	0,0	0	0,0
- Non svant. da dir. CEE,svant.simulaz.	33.554	0,9	5,40	0,3	1	0,5
<b>Totale</b>	<b>3.930.345</b>	<b>100,0</b>	<b>1.982,08</b>	<b>100,0</b>	<b>188</b>	<b>100,0</b>
<b>BERGAMO</b>						
- Svant. da dir. Cee e da simulazione	24.521	2,3	423,03	15,5	15	6,1
- Non svant. da dir. CEE né da simulaz.	749.665	69,7	849,97	31,2	107	43,9
- Svant. da dir. Cee, non da simulaz.	290.702	27,0	1.439,45	52,9	120	49,2
- Non svant. da dir. CEE,svant.simulaz.	10.704	1,0	10,41	0,4	2	0,8
<b>Totale</b>	<b>1.075.592</b>	<b>100,0</b>	<b>2.722,86</b>	<b>100,0</b>	<b>244</b>	<b>100,0</b>
<b>BRESCIA</b>						
- Svant. da dir. Cee e da simulazione	30.333	2,5	945,31	19,8	28	13,6
- Non svant. da dir. CEE né da simulaz.	900.905	73,2	2.026,63	42,4	105	51,0
- Svant. da dir. Cee, non da simulaz.	298.921	24,3	1.812,42	37,9	73	35,4
- Non svant. da dir. CEE,svant.simulaz.	0	0,0	0,00	0,0	0	0,0
<b>Totale</b>	<b>1.230.159</b>	<b>100,0</b>	<b>4.784,36</b>	<b>100,0</b>	<b>206</b>	<b>100,0</b>

Tipologie	Popolazione residente al 2008		Superficie territoriale (Kmq)		Numero comuni	
	v.a.	%	v.a.	%	v.a.	%
<b>PAVIA</b>						
- Svant. da dir. Cee e da simulazione	7.211	1,3	280,31	9,5	13	6,8
- Non svant. da dir. CEE né da simulaz.	513.295	95,2	2.414,60	81,4	165	86,8
- Svant. da dir. Cee, non da simulaz.	10.258	1,9	194,03	6,5	6	3,2
- Non svant. da dir. CEE,svant.simulaz.	8.474	1,6	75,79	2,6	6	3,2
Totale	539.238	100,0	2.964,73	100,0	190	100,0

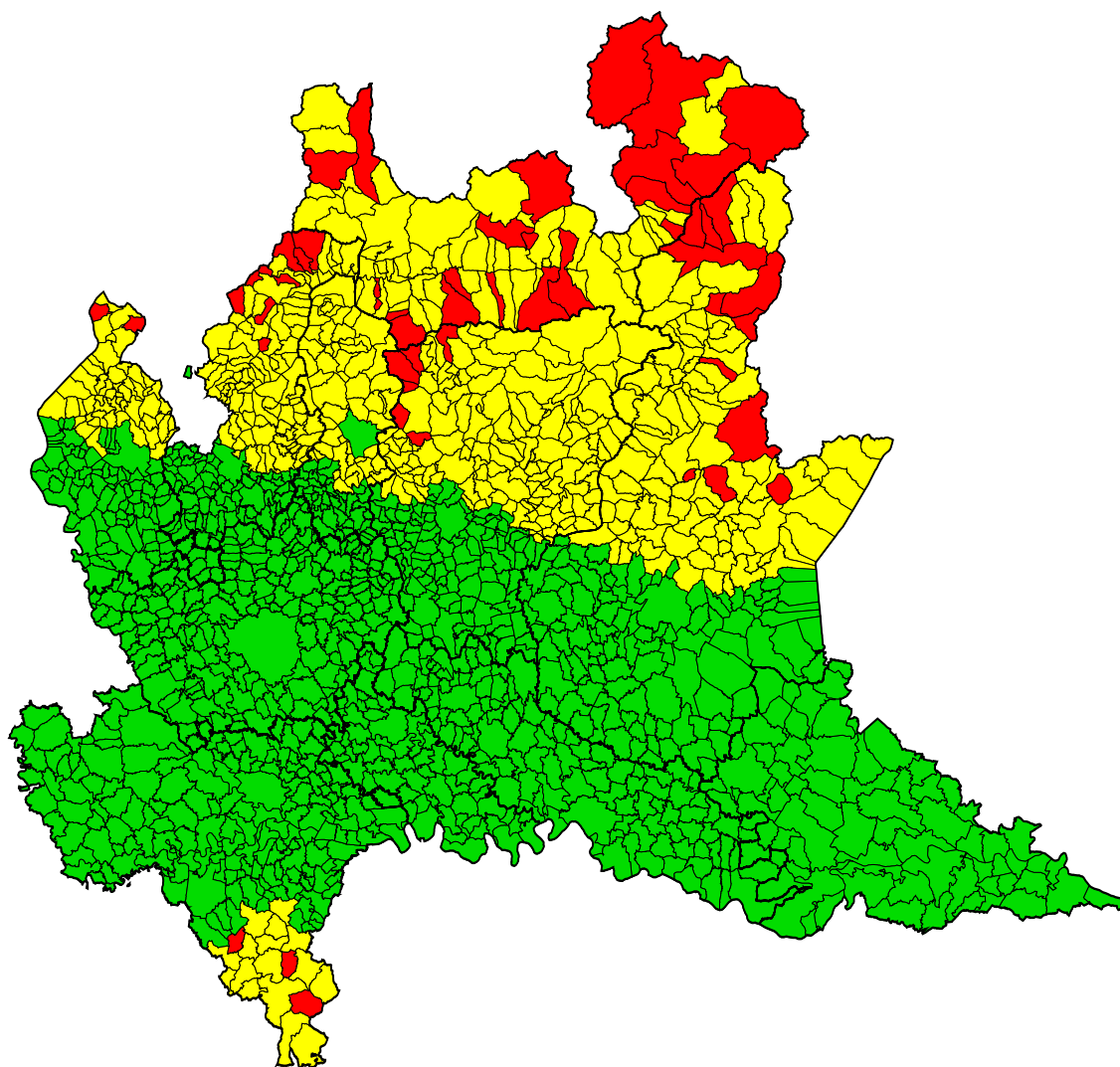
<b>CREMONA</b>						
- Svant. da dir. Cee e da simulazione	0	0,0	0,00	0,0	0	0,0
- Non svant. da dir. CEE né da simulaz.	360.223	100,0	1.770,57	100,0	115	100,0
- Svant. da dir. Cee, non da simulaz.	0	0,0	0,00	0,0	0	0,0
- Non svant. da dir. CEE,svant.simulaz.	0	0,0	0,00	0,0	0	0,0
Totale	360.223	100,0	1.770,57	100,0	115	100,0

<b>MANTOVA</b>						
- Svant. da dir. Cee e da simulazione	0	0,0	0,00	0,0	0	0,0
- Non svant. da dir. CEE né da simulaz.	409.775	100,0	2.338,84	100,0	70	100,0
- Svant. da dir. Cee, non da simulaz.	0	0,0	0,00	0,0	0	0,0
- Non svant. da dir. CEE,svant.simulaz.	0	0,0	0,00	0,0	0	0,0
Totale	409.775	100,0	2.338,84	100,0	70	100,0


<b>LECCO</b>						
- Svant. da dir. Cee e da simulazione	7.222	2,2	67,02	8,2	5	5,6
- Non svant. da dir. CEE né da simulaz.	197.273	58,8	219,86	26,9	36	40,0
- Svant. da dir. Cee, non da simulaz.	121.113	36,1	519,88	63,7	46	51,1
- Non svant. da dir. CEE,svant.simulaz.	9.812	2,9	9,41	1,2	3	3,3
Totale	335.420	100,0	816,17	100,0	90	100,0


<b>LODI</b>						
- Svant. da dir. Cee e da simulazione	0	0,0	0,00	0,0	0	0,0
- Non svant. da dir. CEE né da simulaz.	223.630	100,0	782,36	100,0	61	100,0
- Svant. da dir. Cee, non da simulaz.	0	0,0	0,00	0,0	0	0,0
- Non svant. da dir. CEE,svant.simulaz.	0	0,0	0,00	0,0	0	0,0
Totale	223.630	100,0	782,36	100,0	61	100,0


**fig.7c - Delimitazione aree agricole svantaggiate - confronto tra svantaggio istituzionale (ex dir . CEE 268/75) e svantaggio simulato (def. restrittiva "Atlante")**




**Tipologie**

 Aree svant. da Dir.CEE e svant. da simul.

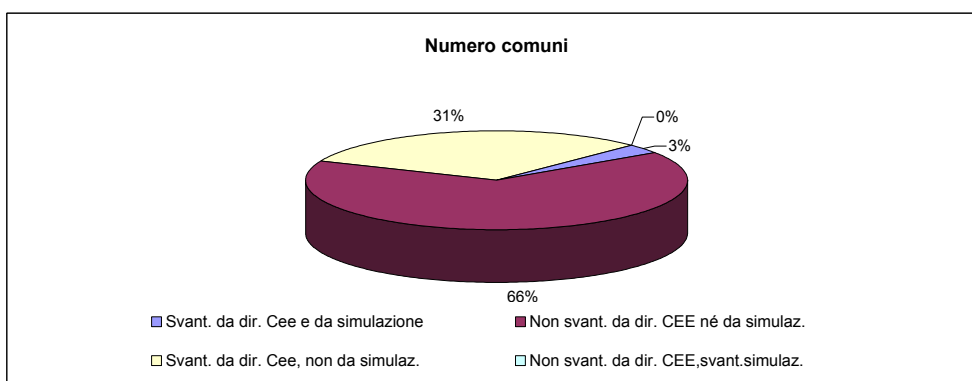
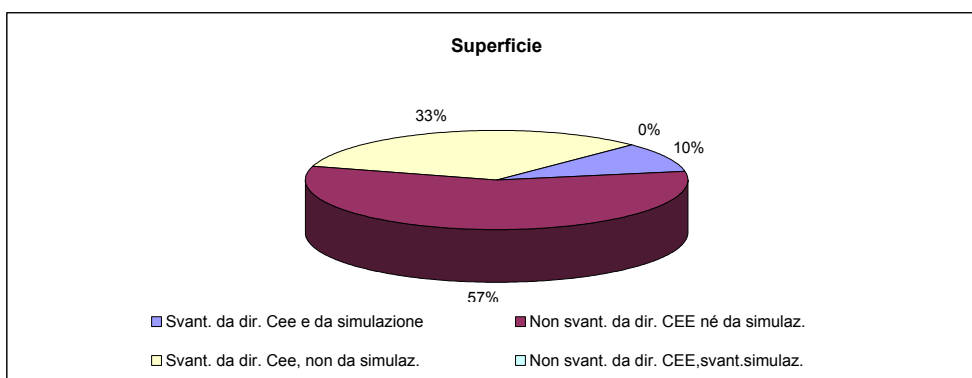
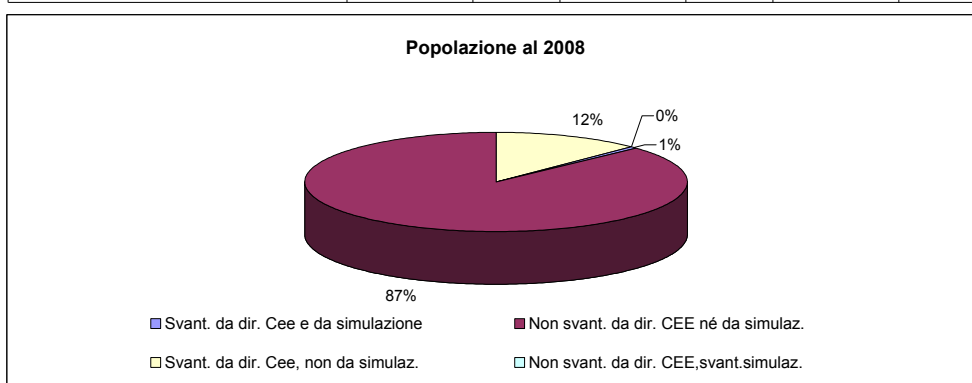
 Aree non svant. da Dir.CEE né da simul.

 Aree svant. da Dir.CEE e non svant. da simul.

 Aree non svant. da Dir.CEE e svant. da simul.

**Tav. 7.6 - Popolazione, superficie e numero di comuni per tipologia aree determinata dal confronto tra svantaggio istituzionale (ex. Dir. CEE 268/75) e svantaggio simulato (def. restrittiva) - regione Lombardia**

Tipologie	Popolazione residente al 2008		Superficie territoriale (Kmq)		Numero comuni	
	v.a.	%	v.a.	%	v.a.	%
Svant. da dir. Cee e da simulazione	54.926	0,6	2.323,65	9,7	48	3,1
Non svant. da dir. CEE né da simulaz.	8.480.929	87,0	13.633,21	57,1	1.017	65,8
Svant. da dir. Cee, non da simulaz.	1.206.821	12,4	7.903,79	33,1	481	31,1
Non svant. da dir. CEE,svant.simulaz.		0,0		0,0		0,0
<b>Totale</b>	<b>9.742.676</b>	<b>100,0</b>	<b>23.860,65</b>	<b>100,0</b>	<b>1.546</b>	<b>100,0</b>





**Tav. 7.7 - Popolazione, superficie e numero di comuni per tipologia aree determinata dal confronto tra svantaggio istituzionale (ex. Dir. CEE 268/75) e svantaggio simulato (def. restrittiva) - dati provinciali**

Tipologie	Popolazione residente al 2008		Superficie territoriale (Kmq)		Numero comuni	
	v.a.	%	v.a.	%	v.a.	%
<b>VARESE</b>						
- Svant. da dir. Cee e da simulazione	453	0,1	22,34	1,9	2	1,4
- Non svant. da dir. CEE né da simulaz.	724.095	83,1	752,93	62,8	87	61,7
- Svant. da dir. Cee, non da simulaz.	146.900	16,9	423,44	35,3	52	36,9
- Non svant. da dir. CEE,svant.simulaz.		0,0		0,0		0,0
<b>Totale</b>	<b>871.448</b>	<b>100,0</b>	<b>1.198,71</b>	<b>100,0</b>	<b>141</b>	<b>100,0</b>
<b>COMO</b>						
- Svant. da dir. Cee e da simulazione	1.801	0,3	115,14	8,9	7	4,3
- Non svant. da dir. CEE né da simulaz.	442.733	75,7	399,76	31,0	72	44,2
- Svant. da dir. Cee, non da simulaz.	140.228	24,0	773,17	60,0	84	51,5
- Non svant. da dir. CEE,svant.simulaz.		0,0		0,0		0,0
<b>Totale</b>	<b>584.762</b>	<b>100,0</b>	<b>1.288,07</b>	<b>100,0</b>	<b>163</b>	<b>100,0</b>
<b>SONDRIO</b>						
- Svant. da dir. Cee e da simulazione	35.636	19,6	1.543,71	48,1	20	25,6
- Non svant. da dir. CEE né da simulaz.	0	0,0	0,00	0,0	0	0,0
- Svant. da dir. Cee, non da simulaz.	146.448	80,4	1.668,19	51,9	58	74,4
- Non svant. da dir. CEE,svant.simulaz.		0,0		0,0		0,0
<b>Totale</b>	<b>182.084</b>	<b>100,0</b>	<b>3.211,90</b>	<b>100,0</b>	<b>78</b>	<b>100,0</b>
<b>MILANO</b>						
- Svant. da dir. Cee e da simulazione	0	0,0	0,00	0,0	0	0,0
- Non svant. da dir. CEE né da simulaz.	3.930.345	100,0	1.982,08	100,0	188	100,0
- Svant. da dir. Cee, non da simulaz.	0	0,0	0,00	0,0	0	0,0
- Non svant. da dir. CEE,svant.simulaz.		0,0		0,0		0,0
<b>Totale</b>	<b>3.930.345</b>	<b>100,0</b>	<b>1.982,08</b>	<b>100,0</b>	<b>188</b>	<b>100,0</b>
<b>BERGAMO</b>						
- Svant. da dir. Cee e da simulazione	1.287	0,1	93,54	3,4	5	2,0
- Non svant. da dir. CEE né da simulaz.	760.369	70,7	860,38	31,6	109	44,7
- Svant. da dir. Cee, non da simulaz.	313.936	29,2	1.768,94	65,0	130	53,3
- Non svant. da dir. CEE,svant.simulaz.		0,0		0,0		0,0
<b>Totale</b>	<b>1.075.592</b>	<b>100,0</b>	<b>2.722,86</b>	<b>100,0</b>	<b>244</b>	<b>100,0</b>
<b>BRESCIA</b>						
- Svant. da dir. Cee e da simulazione	14.785	1,2	492,93	10,3	11	5,3
- Non svant. da dir. CEE né da simulaz.	900.905	73,2	2.026,63	42,4	105	51,0
- Svant. da dir. Cee, non da simulaz.	314.469	25,6	2.264,80	47,3	90	43,7
- Non svant. da dir. CEE,svant.simulaz.		0,0		0,0		0,0
<b>Totale</b>	<b>1.230.159</b>	<b>100,0</b>	<b>4.784,36</b>	<b>100,0</b>	<b>206</b>	<b>100,0</b>

Tipologie	Popolazione residente al 2008		Superficie territoriale (Kmq)		Numero comuni	
	v.a.	%	v.a.	%	v.a.	%
<b>PAVIA</b>						
- Svant. da dir. Cee e da simulazione	964	0,2	55,99	1,9	3	1,6
- Non svant. da dir. CEE né da simulaz.	521.769	96,8	2.490,39	84,0	171	90,0
- Svant. da dir. Cee, non da simulaz.	16.505	3,1	418,35	14,1	16	8,4
- Non svant. da dir. CEE,svant.simulaz.		0,0		0,0		0,0
<b>Totale</b>	<b>539.238</b>	<b>100,0</b>	<b>2.964,73</b>	<b>100,0</b>	<b>190</b>	<b>100,0</b>

<b>CREMONA</b>						
- Svant. da dir. Cee e da simulazione	0	0,0	0,00	0,0	0	0,0
- Non svant. da dir. CEE né da simulaz.	360.223	100,0	1.770,57	100,0	115	100,0
- Svant. da dir. Cee, non da simulaz.	0	0,0	0,00	0,0	0	0,0
- Non svant. da dir. CEE,svant.simulaz.		0,0		0,0		0,0
<b>Totale</b>	<b>360.223</b>	<b>100,0</b>	<b>1.770,57</b>	<b>100,0</b>	<b>115</b>	<b>100,0</b>

<b>MANTOVA</b>						
- Svant. da dir. Cee e da simulazione	0	0,0	0,00	0,0	0	0,0
- Non svant. da dir. CEE né da simulaz.	409.775	100,0	2.338,84	100,0	70	100,0
- Svant. da dir. Cee, non da simulaz.	0	0,0	0,00	0,0	0	0,0
- Non svant. da dir. CEE,svant.simulaz.		0,0		0,0		0,0
<b>Totale</b>	<b>409.775</b>	<b>100,0</b>	<b>2.338,84</b>	<b>100,0</b>	<b>70</b>	<b>100,0</b>

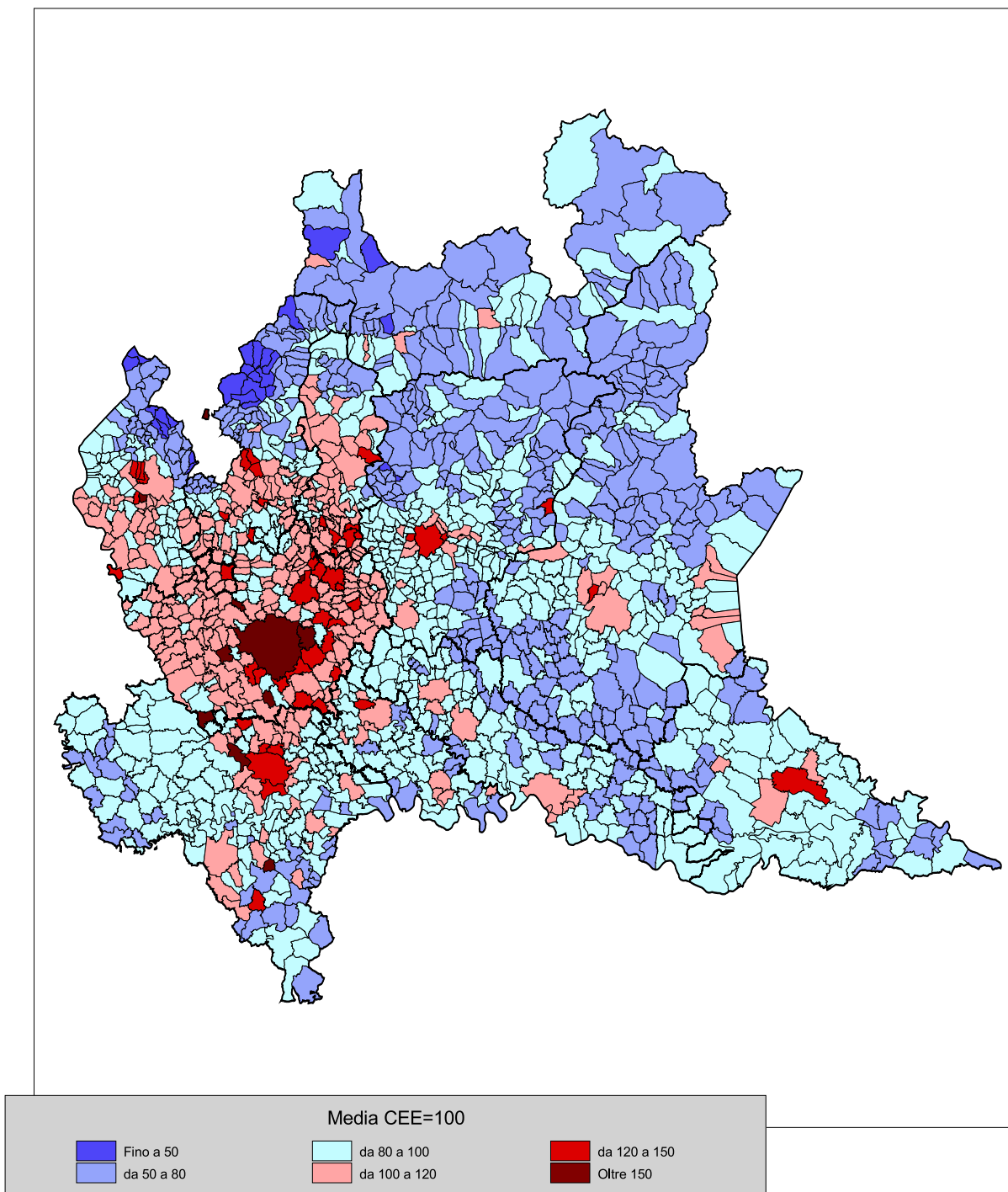
<b>LECCO</b>						
- Svant. da dir. Cee e da simulazione	0	0,0	0,00	0,0	0	0,0
- Non svant. da dir. CEE né da simulaz.	207.085	61,7	229,27	28,1	39	43,3
- Svant. da dir. Cee, non da simulaz.	128.335	38,3	586,90	71,9	51	56,7
- Non svant. da dir. CEE,svant.simulaz.		0,0		0,0		0,0
<b>Totale</b>	<b>335.420</b>	<b>100,0</b>	<b>816,17</b>	<b>100,0</b>	<b>90</b>	<b>100,0</b>

<b>LODI</b>						
- Svant. da dir. Cee e da simulazione	0	0,0	0,00	0,0	0	0,0
- Non svant. da dir. CEE né da simulaz.	223.630	100,0	782,36	100,0	61	100,0
- Svant. da dir. Cee, non da simulaz.	0	0,0	0,00	0,0	0	0,0
- Non svant. da dir. CEE,svant.simulaz.		0,0		0,0		0,0
<b>Totale</b>	<b>223.630</b>	<b>100,0</b>	<b>782,36</b>	<b>100,0</b>	<b>61</b>	<b>100,0</b>

# **8 - CONFRONTO TRA AREE SVANTAGGIATE “ATLANTE” (definizione estensiva e restrittiva) ED INDICATORI DI PERFORMANCE (reddito disponibile pro-capite al 2006)**

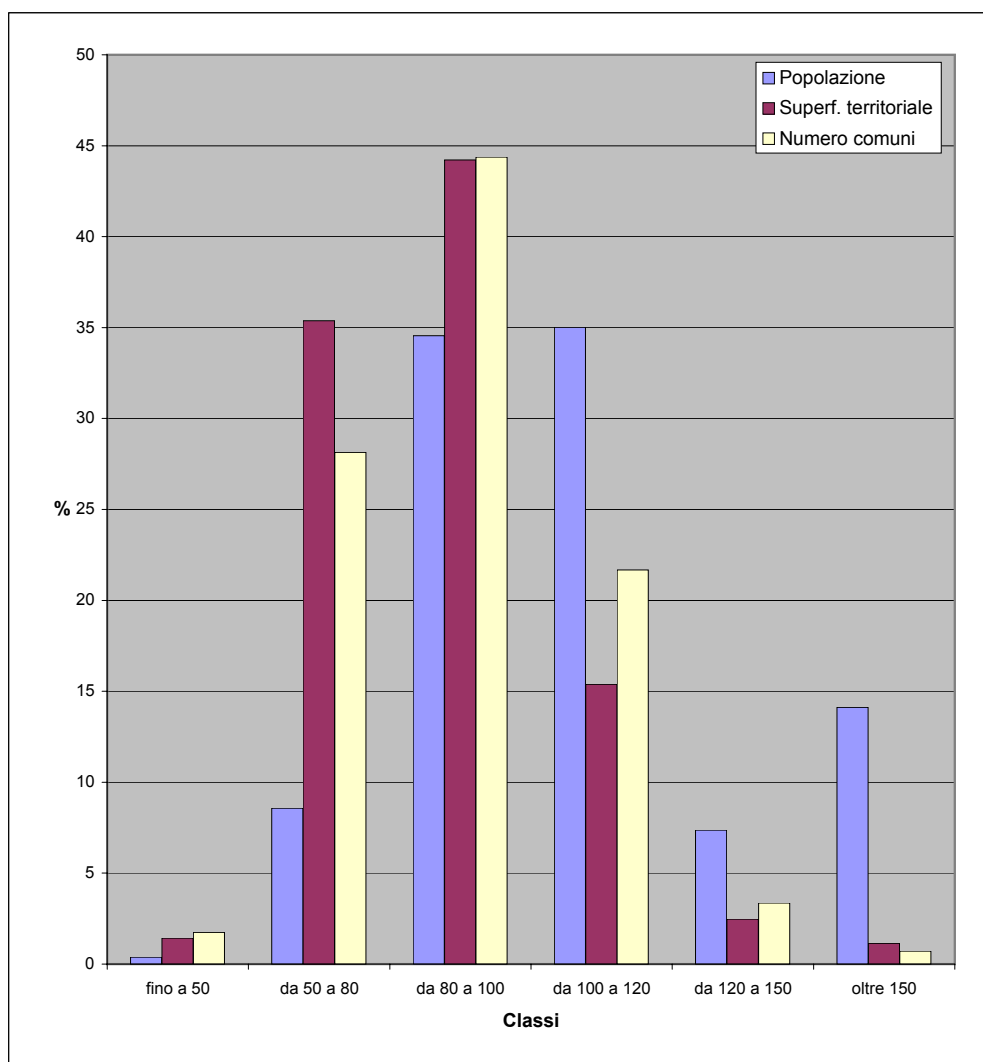


**fig.8a - reddito disponibile pro-capite al 2006**



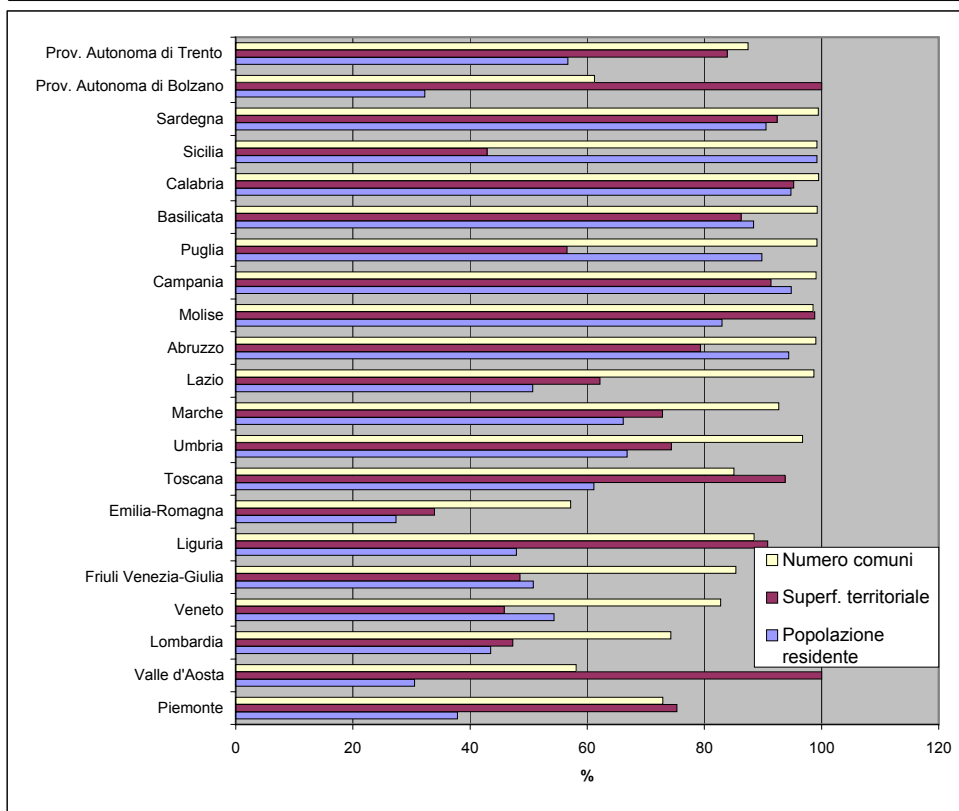
**Tav. 8.1 - Popolazione, superficie e numero di comuni per classi di reddito disponibile pro capite al 2006 definite su base comunitaria (media CEE=100) - dati regione Lombardia**

Classi	Popolazione residente al 2008		Superficie territoriale (Kmq)		Numero comuni	
	v.a.	%	v.a.	%	v.a.	%
fino a 50	36.524	0,4	341,68	1,4	27	1,7
da 50 a 80	835.398	8,6	8.441,12	35,4	435	28,1
da 80 a 100	3.366.458	34,6	10.549,15	44,2	686	44,4
da 100 a 120	3.411.073	35,0	3.668,91	15,4	335	21,7
da 120 a 150	717.264	7,4	589,21	2,5	52	3,4
oltre 150	1.375.959	14,1	270,58	1,1	11	0,7
Totale	9.742.676	100,0	23.860,65	100,0	1.546	100,0



**Tav. 8.2 - Popolazione, superficie e numero di comuni con reddito pro capite inferiore o uguale alla media CEE al 2006 - dati regionali**

Regioni	Popolazione residente al 2008		Superficie territoriale (Kmq)		Numero comuni	
	v.a.	%	v.a.	%	v.a.	%
Piemonte	1.677.187	37,8	19.127,07	75,3	879	72,9
Valle d'Aosta	38.790	30,5	3.263,25	100,0	43	58,1
Lombardia	4.238.380	43,5	11.284,25	47,3	1.148	74,3
Veneto	2.653.672	54,3	8.429,00	45,8	481	82,8
Friuli Venezia-Giulia	624.959	50,8	3.812,95	48,5	187	85,4
Liguria	773.504	47,9	4.921,93	90,8	208	88,5
Emilia-Romagna	1.186.500	27,4	7.507,33	33,9	195	57,2
Toscana	2.266.549	61,1	21.567,11	93,8	244	85,0
Umbria	597.346	66,8	6.288,32	74,4	89	96,7
Marche	1.038.332	66,2	7.062,31	72,9	228	92,7
Lazio	2.853.123	50,7	10.695,92	62,2	373	98,7
Abruzzo	1.259.578	94,4	8.563,16	79,3	302	99,0
Molise	266.239	83,0	4.386,32	98,8	134	98,5
Campania	5.512.657	94,8	12.420,11	91,4	546	99,1
Puglia	3.664.250	89,8	10.946,06	56,5	256	99,2
Basilicata	522.007	88,4	8.618,09	86,2	130	99,2
Calabria	1.903.863	94,8	14.361,75	95,2	407	99,5
Sicilia	4.998.524	99,2	11.032,12	42,9	387	99,2
Sardegna	1.512.403	90,5	21.488,63	92,4	375	99,5
Prov. Autonoma di Bolzano	161.080	32,3	7.399,99	100,0	71	61,2
Prov. Autonoma di Trento	294.640	56,7	5.207,49	83,9	195	87,4
Totale Italia	38.043.583	63,4	208.383,16	69,3	6.878	84,9







Tav. 8.3 Reddito disponibile pro capite al 2006

Codice comune	Nome	Reddito disponib. pro capite al 2006 (euro)	Reddito disponibile al 2006 (euro)	Popolazione residente al 2006
12001	AGRA	15.391	6.171.724	401
12002	ALBIZZATE	29.144	144.232.853	4.949
12003	ANGERA	27.902	159.025.897	5.700
12004	ARCISATE	20.244	199.244.477	9.842
12005	ARSAGO SEPRIO	26.173	123.407.279	4.715
12006	AZZATE	31.194	130.438.871	4.182
12007	AZZIO	26.272	19.375.241	738
12008	BARASSO	36.264	62.699.902	1.729
12009	BARDELLO	24.792	36.617.390	1.477
12010	BEDERO VALCUVIA	24.429	15.646.505	641
12011	BESANO	16.132	39.523.410	2.450
12012	BESNATE	27.943	143.936.433	5.151
12013	BESOZZO	25.287	223.527.124	8.840
12014	BIANDRONNO	27.573	88.096.301	3.195
12015	BISUSCHIO	18.809	77.624.278	4.127
12016	BODIO LOMNAGO	34.463	69.873.100	2.028
12017	BREBBIA	26.717	87.550.922	3.277
12018	BREGANO	25.812	19.732.989	765
12019	BRENTA	22.173	38.059.302	1.717
12020	BREZZO DI BEDERO	24.621	25.285.439	1.027
12021	BRINZIO	25.409	21.953.093	864
12022	BRISSAGO-VALTRAVAGLIA	16.774	20.388.188	1.216
12023	BRUNELLO	28.905	29.381.584	1.017
12024	BRUSIMPIANO	20.260	22.630.568	1.117
12025	BUGUGGIATE	31.918	102.745.390	3.219
12026	BUSTO ARSIZIO	29.971	2.392.323.676	79.822
12027	CADEGLIANO-VICONAGO	12.305	22.006.783	1.789
12028	CADREZZATE	24.255	40.420.767	1.667
12029	CAIRATE	24.961	191.687.684	7.680
12030	CANTELLO	20.335	91.955.460	4.522
12031	CARAVATE	23.818	61.974.791	2.602
12032	CARDANO AL CAMPO	28.865	382.809.547	13.262
12033	CARNAGO	27.549	163.960.568	5.952
12034	CARONNO PERTUSELLA	29.903	413.929.623	13.843
12035	CARONNO VARESINO	26.891	128.591.780	4.782
12036	CASALE LITTA	26.697	67.170.100	2.516
12037	CASALZUIGNO	21.664	28.433.735	1.313
12038	CASCIAGO	38.635	153.109.824	3.963
12039	CASORATE SEMPIONE	28.471	156.049.498	5.481
12040	CASSANO MAGNAGO	25.809	537.943.940	20.844
12041	CASSANO VALCUVIA	20.584	12.587.157	612
12042	CASTELLANZA	29.137	424.654.121	14.575
12043	CASTELLO CABIAGLIO	26.103	14.356.422	550
12044	CASTELSEPRIO	27.252	34.691.711	1.273
12045	CASTELVECCANA	25.217	51.518.913	2.043
12046	CASTIGLIONE OLONA	26.177	207.703.088	7.935
12047	CASTRONNO	28.261	147.706.486	5.227
12048	CAVARIA CON PREMEZZO	26.200	133.580.143	5.099
12049	CAZZAGO BRABBIA	24.473	19.970.233	816
12050	CISLAGO	28.302	262.426.979	9.273
12051	CITTIGLIO	24.765	95.989.455	3.876
12052	CLIVIO	11.836	23.434.838	1.980
12053	COCQUIO-TREVISAGO	24.626	116.394.183	4.727
12054	COMABBIO	28.436	30.824.436	1.084
12055	COMERIO	34.758	89.102.974	2.564
12056	CREMENAGA	9.683	7.644.509	790
12057	CROSIO DELLA VALLE	28.228	16.809.567	596
12058	CUASSO AL MONTE	18.534	61.633.749	3.326
12059	CUGLIATE-FABIASCO	12.343	37.177.121	3.012
12060	CUNARDO	15.614	43.188.155	2.766
12061	CURIGLIA CON MONTEVIASCO	13.908	2.559.015	184
12062	CUVEGLIO	22.620	73.967.724	3.270
12063	CUVIO	21.454	35.269.706	1.644
12064	DAVERIO	30.093	85.102.063	2.828
12065	DUMENZA	16.936	23.159.504	1.368
12066	DUNO	23.112	3.686.370	160
12067	FAGNANO OLONA	26.718	296.410.525	11.094

Codice comune	Nome	Reddito disponib. pro capite al 2006 (euro)	Reddito disponibile al 2006 (euro)	Popolazione residente al 2006
12068	FERNO	23.282	156.188.841	6.709
12069	FERRERA DI VARESE	17.059	10.772.965	632
12070	GALLARATE	31.107	1.539.603.110	49.493
12071	GALLIATE LOMBARDO	42.715	36.606.818	857
12072	GAVIRATE	29.439	277.712.450	9.434
12073	GAZZADA SCHIANNO	28.755	132.731.140	4.616
12074	GEMONIO	26.158	71.215.588	2.723
12075	GERENZANO	30.205	291.875.440	9.663
12076	GERMIGNAGA	19.811	74.837.303	3.778
12077	GOLASECCA	28.573	71.360.735	2.498
12078	GORLA MAGGIORE	27.455	138.604.324	5.049
12079	GORLA MINORE	26.968	216.605.036	8.032
12080	GORNATE-OLONA	26.786	55.353.713	2.067
12081	GRANTOLA	15.771	19.508.507	1.237
12082	INARZO	31.352	29.282.311	934
12083	INDUNO OLONA	26.286	267.669.353	10.183
12084	ISPRA	23.959	117.555.885	4.907
12085	JERAGO CON ORAGO	28.569	142.200.622	4.978
12086	LAVENA PONTE TRESA	11.132	61.079.265	5.487
12087	LAVENO-MOMBELLO	25.995	235.192.763	9.048
12088	LEGGIUNO	25.565	84.927.916	3.322
12089	LONATE CEPPINO	27.005	123.278.006	4.565
12090	LONATE POZZOLO	24.860	293.891.777	11.822
12091	LOZZA	26.684	31.914.252	1.196
12092	LUINO	19.948	283.768.366	14.226
12093	LUVINATE	38.793	53.320.748	1.375
12094	MACCAGNO	20.475	41.195.570	2.012
12095	MALGESSO	23.535	30.584.306	1.300
12096	MALNATE	24.179	390.204.799	16.138
12097	MARCHIROLO	13.536	45.703.164	3.377
12098	MARNATE	30.059	191.175.210	6.360
12099	MARZIO	18.927	5.564.397	294
12100	MASCIAGO PRIMO	19.977	5.853.270	293
12101	MERCALLO	27.335	48.451.413	1.773
12102	MESENZANA	15.660	21.438.378	1.369
12103	MONTEGRINO VALTRAVAGLIA	19.264	25.196.775	1.308
12104	MONVALLE	25.775	47.657.899	1.849
12105	MORAZZONE	25.829	111.232.091	4.307
12106	MORNAGO	28.796	131.598.577	4.570
12107	OGGIONA CON SANTO STEFANO	26.186	114.393.763	4.369
12108	OLGIATE OLONA	30.102	350.928.060	11.658
12109	ORIGGIO	31.606	217.577.350	6.884
12110	ORINO	22.739	19.475.752	857
12111	OSMATE	25.386	15.764.410	621
12112	PINO SULLA SPONDA DEL LAGO MAGGIOR	10.783	2.754.971	256
12113	PORTO CERESIO	15.272	46.717.684	3.059
12114	PORTO VALTRAVAGLIA	21.930	54.222.197	2.473
12115	RANCIO VALCUVIA	18.357	17.411.166	949
12116	RANCO	28.089	34.479.621	1.228
12117	SALTRIO	12.796	38.133.167	2.980
12118	SAMARATE	26.050	418.936.148	16.082
12119	SARONNO	34.947	1.313.086.675	37.574
12120	SESTO CALENDE	30.641	318.569.549	10.397
12121	SOLBIATE ARNO	30.155	126.637.341	4.200
12122	SOLBIATE OLONA	27.172	153.290.570	5.642
12123	SOMMA LOMBARDO	28.133	467.146.702	16.605
12124	SUMIRAGO	29.515	179.761.989	6.091
12125	TAINO	30.613	107.006.901	3.496
12126	TERNATE	30.255	69.042.515	2.282
12127	TRADATE	29.285	489.132.764	16.703
12128	TRAVEDONA-MONATE	29.008	105.010.047	3.620
12129	TRONZANO LAGO MAGGIORE	10.578	2.882.592	273
12130	UBOLDO	28.657	286.699.354	10.005
12131	VALGANNA	17.919	27.290.159	1.523
12132	VARANO BORGHI	27.489	62.620.541	2.278
12133	VARESE	32.847	2.710.278.637	82.513
12134	VEDANO OLONA	26.463	191.457.806	7.235
12135	VEDDASCA	16.667	5.191.703	312
12136	VENEGONO INFERIORE	28.623	179.492.622	6.271

Codice comune	Nome	Reddito disponib. pro capite al 2006 (euro)	Reddito disponibile al 2006 (euro)	Popolazione residente al 2006
12137	VENEGONO SUPERIORE	29.272	197.407.181	6.744
12138	VERGIATE	28.114	248.950.222	8.855
12139	VIGGIU'	14.978	78.546.112	5.244
12140	VIZZOLA TICINO	36.525	17.166.899	470
12141	SANGIANO	25.253	35.631.940	1.411
13003	ALBAVILLA	28.752	174.771.803	6.079
13004	ALBESE CON CASSANO	27.872	111.168.009	3.989
13005	ALBIOLO	20.274	50.219.120	2.477
13006	ALSERIO	26.402	29.596.156	1.121
13007	ALZATE BRIANZA	27.673	136.938.463	4.949
13009	ANZANO DEL PARCO	30.184	49.983.953	1.656
13010	APPIANO GENTILE	30.996	226.475.033	7.307
13011	ARZEGNO	28.424	18.930.163	666
13012	AROSIO	27.160	125.602.729	4.625
13013	ASSO	24.699	85.818.196	3.475
13015	BARNI	20.207	11.689.859	579
13019	BELLAGIO	26.465	79.645.899	3.010
13021	BENE LARIO	11.427	3.719.365	326
13022	BEREGAZZO CON FIGLIARO	23.602	57.483.075	2.436
13023	BINAGO	22.314	99.240.599	4.448
13024	BIZZARONE	16.856	26.126.286	1.550
13025	BLESSAGNO	16.447	4.473.489	272
13026	BLEVIO	29.660	37.713.151	1.272
13028	BREGNANO	27.738	157.494.725	5.678
13029	BRENNA	25.275	48.363.727	1.914
13030	BRIENNO	21.370	9.648.550	452
13032	BRUNATE	31.876	56.691.291	1.779
13034	BULGAROGROSSO	27.721	97.978.627	3.535
13035	CABIATE	24.967	178.298.533	7.142
13036	CADORAGO	27.677	196.575.856	7.103
13037	CAGLIO	25.020	10.208.080	408
13038	CAGNO	20.119	40.498.697	2.013
13040	CAMPIONE D'ITALIA	56.110	124.282.635	2.215
13041	CANTU'	26.759	997.332.393	37.271
13042	CANZO	27.154	136.691.078	5.034
13043	CAPIAGO INTIMIANO	30.029	160.340.438	5.340
13044	CARATE URIO	36.121	43.940.801	1.217
13045	CARBONATE	32.237	90.988.670	2.823
13046	CARIMATE	37.811	154.929.384	4.098
13047	CARLAZZO	11.672	33.748.951	2.892
13048	CARUGO	25.919	154.440.734	5.959
13050	CASASCO D'INTELVI	20.273	8.281.400	409
13052	CASLINO D'ERBA	27.877	48.213.394	1.730
13053	CASNATE CON BERNATE	32.002	149.482.142	4.671
13055	CASSINA RIZZARDI	41.522	115.077.873	2.772
13058	CASTELMARTE	26.663	34.874.810	1.308
13059	CASTELNUOVO BOZZENTE	25.164	20.722.176	824
13060	CASTIGLIONE D'INTELVI	22.647	19.668.764	869
13061	CAVALLASCA	27.856	78.721.857	2.826
13062	CAVARGNA	4.597	1.300.843	283
13063	CERANO D'INTELVI	16.614	9.071.251	546
13064	CERMENATE	27.834	245.895.250	8.835
13065	CERNOBBIO	33.266	235.725.841	7.086
13068	CIRIMIDO	27.125	55.742.378	2.055
13070	CIVENNA	30.332	20.974.695	692
13071	CLAINO CON OSTENO	12.293	6.810.425	554
13074	COLONNO	20.490	11.300.149	552
13075	COMO	32.013	2.661.316.570	83.134
13076	CONSIGLIO DI RUMO	20.221	24.103.136	1.192
13077	CORRIDO	10.222	7.927.403	776
13083	CREMIA	17.762	13.472.461	759
13084	CUCCIAGO	26.651	86.148.309	3.233
13085	CUSINO	11.846	2.961.598	250
13087	DIZZASCO	26.671	15.669.084	588
13089	DOMASO	26.115	38.336.150	1.468
13090	DONGO	22.716	78.949.911	3.476
13092	DOSSO DEL LIRO	11.618	3.357.700	289
13093	DREZZO	20.711	23.433.940	1.132
13095	ERBA	30.417	515.378.473	16.944

Codice comune	Nome	Reddito disponib. pro capite al 2006 (euro)	Reddito disponibile al 2006 (euro)	Popolazione residente al 2006
13097	EUPILIO	31.515	84.366.275	2.677
13098	FAGGETO LARIO	28.198	35.092.274	1.245
13099	FALOPPIO	21.905	80.631.304	3.681
13100	FENEGRO'	30.816	87.795.681	2.849
13101	FIGINO SERENZA	25.297	124.762.329	4.932
13102	FINO MORNASCO	28.538	253.886.574	8.897
13106	GARZENO	16.202	15.165.002	936
13107	GERA LARIO	23.890	22.432.512	939
13108	GERMASINO	21.496	5.255.655	245
13109	GIRONICO	24.002	51.987.521	2.166
13110	GRANDATE	28.996	84.596.582	2.918
13111	GRANDOLA ED UNITI	16.274	21.107.556	1.297
13112	GRAVEDONA	24.974	67.579.105	2.706
13113	GRIANTE	21.866	15.021.657	687
13114	GUANZATE	30.990	167.778.040	5.414
13118	INVERIGO	29.116	247.868.386	8.513
13119	LAGLIO	26.718	25.863.055	988
13120	LAINO	17.931	9.171.565	512
13121	LAMBRUGO	29.801	66.977.895	2.248
13122	LANZO D'INTELVI	21.172	29.651.782	1.401
13123	LASNIGO	24.422	10.293.786	422
13125	LENNO	24.938	45.537.210	1.826
13126	LEZZENO	21.409	44.627.580	2.085
13128	LIMIDO COMASCO	31.733	90.723.444	2.859
13129	LIPOMO	28.399	164.356.516	5.788
13130	LIVO	15.580	3.256.281	209
13131	LOCATE VARESI	27.183	111.574.608	4.105
13133	LOMAZZO	30.722	262.414.139	8.542
13134	LONGONE AL SEGRINO	32.166	51.545.233	1.603
13135	LUISAGO	28.284	72.449.278	2.562
13136	LURAGO D'ERBA	29.663	147.218.555	4.963
13137	LURAGO MARINONE	30.043	66.739.480	2.222
13138	LURATE CACCIVIO	26.148	263.214.945	10.067
13139	MAGREGLIO	26.862	15.364.971	572
13143	MARIANO COMENSE	26.869	597.274.752	22.230
13144	MASLIANICO	22.891	78.835.769	3.444
13145	MENAGGIO	25.441	81.398.324	3.200
13147	MERONE	26.201	104.779.116	3.999
13148	MEZZEGRA	20.107	20.157.451	1.003
13152	MOLTRASIO	36.409	64.843.937	1.781
13153	MONGUZZO	29.371	60.387.493	2.056
13154	MONTANO LUCINO	26.798	119.976.609	4.477
13155	MONTEMEZZO	18.697	4.851.998	260
13157	MONTORFANO	33.398	88.037.919	2.636
13159	MOZZATE	28.239	215.464.986	7.630
13160	MUSSO	20.537	21.081.082	1.027
13161	NESSO	22.505	29.368.965	1.305
13163	NOVEDRATE	23.829	70.605.450	2.963
13165	OLGIATE COMASCO	25.583	282.567.740	11.045
13169	OLTRONA DI SAN MAMETTE	27.774	60.936.067	2.194
13170	ORSENIGO	31.141	81.308.789	2.611
13172	OSSUCCIO	24.931	24.445.132	981
13175	PARE'	24.885	43.511.209	1.749
13178	PEGLIO	15.326	3.164.720	207
13179	PELLIO INTELVI	17.660	16.750.509	949
13183	PIANELLO DEL LARIO	20.269	20.685.001	1.021
13184	PIGRA	15.200	4.446.042	293
13185	PLESIO	21.442	18.097.231	844
13186	POGNANA LARIO	22.695	19.631.170	865
13187	PONNA	13.238	3.481.493	263
13188	PONTE LAMBRO	26.943	114.077.933	4.234
13189	PORLEZZA	13.155	58.269.526	4.430
13192	PROSERPIO	29.909	27.830.161	931
13193	PUSIANO	31.246	39.635.871	1.269
13194	RAMPONIO VERNA	18.924	7.654.686	405
13195	REZZAGO	23.652	6.882.707	291
13197	RODERO	16.479	18.382.344	1.116
13199	RONAGO	16.502	27.574.168	1.671
13201	ROVELLASCA	29.915	208.414.357	6.967

Codice comune	Nome	Reddito disponib. pro capite al 2006 (euro)	Reddito disponibile al 2006 (euro)	Popolazione residente al 2006
13202	ROVELLO PORRO	26.236	153.914.226	5.867
13203	SALA COMACINA	19.740	11.903.048	603
13204	SAN BARTOLOMEO VAL CAVARGNA	6.932	7.507.633	1.083
13205	SAN FEDELE INTELVI	19.607	32.753.834	1.671
13206	SAN FERMO DELLA BATTAGLIA	30.222	131.225.784	4.342
13207	SAN NAZZARO VAL CAVARGNA	9.298	3.547.313	382
13208	SANT'ABBONDIO	16.636	12.476.724	750
13210	SANTA MARIA REZZONICO	16.634	17.465.743	1.050
13211	SCHIGNANO	17.126	15.918.319	930
13212	SENNA COMASCO	26.313	81.279.852	3.089
13215	SOLBIATE	23.895	59.128.052	2.475
13216	SORICO	19.205	22.825.075	1.189
13217	SORMANO	21.318	14.560.377	683
13218	STAZZONA	16.980	11.333.916	668
13222	TAVERNERIO	28.511	160.729.468	5.638
13223	TORNO	34.605	42.979.699	1.242
13225	TREMEZZO	22.627	29.584.329	1.308
13226	TREZZONE	19.532	4.267.689	219
13227	TURATE	29.114	249.770.056	8.579
13228	UGGIATE-TREVANO	20.643	85.132.784	4.124
13229	VALBRONA	23.995	63.455.553	2.645
13232	VALMOREA	19.920	53.396.665	2.681
13233	VAL REZZO	3.648	720.436	198
13234	VALSOLDA	9.877	16.103.689	1.631
13236	VELESO	23.989	6.692.980	279
13238	VENIANO	25.116	64.988.822	2.588
13239	VERCANA	18.037	13.266.570	736
13242	VERTEMATE CON MINOPRIO	26.906	104.879.514	3.898
13245	VILLA GUARDIA	29.159	209.037.308	7.169
13246	ZELBIO	23.558	4.899.995	208
14001	ALBAREDO PER SAN MARCO	16.039	6.255.036	390
14002	ALBOSAGGIA	25.973	81.348.481	3.132
14003	ANDALO VALTELLINO	28.156	15.570.015	553
14004	APRICA	23.511	38.158.640	1.623
14005	ARDENNO	22.191	71.656.267	3.229
14006	BEMA	24.155	3.611.152	150
14007	BERBENNO DI VALTELLINA	21.584	92.356.533	4.279
14008	BIANZONE	16.474	21.020.222	1.276
14009	BORMIO	26.427	108.007.324	4.087
14010	BUGLIO IN MONTE	18.894	39.102.057	2.070
14011	CAIOLO	21.521	21.661.071	1.007
14012	CAMPODOLCINO	18.599	20.049.340	1.078
14013	CASPOGGIO	14.228	22.323.771	1.569
14014	CASTELLO DELL'ACQUA	18.376	12.890.574	702
14015	CASTIONE ANDEVENNO	23.245	35.612.082	1.532
14016	CEDRASCO	22.795	10.713.882	470
14017	CERCINO	20.288	14.648.287	722
14018	CHIAVENNA	22.869	165.505.260	7.237
14019	CHIESA IN VALMALENCO	19.036	51.405.815	2.701
14020	CHIURO	22.773	57.227.907	2.513
14021	CINO	16.508	6.083.063	369
14022	CIVO	17.396	18.813.447	1.082
14023	COLORINA	19.063	27.936.124	1.466
14024	COSIO VALTELLINO	22.753	119.705.505	5.261
14025	DAZIO	26.372	10.100.568	383
14026	DELEBIO	24.024	73.837.947	3.074
14027	DUBINO	19.729	65.559.193	3.323
14028	FAEDO VALTELLINO	19.307	10.638.164	551
14029	FORCOLA	16.544	14.153.356	856
14030	FUSINE	21.997	14.352.810	653
14031	GEROLA ALTA	23.361	5.034.260	216
14032	GORDONA	19.751	35.936.741	1.820
14033	GROSIO	19.712	94.155.696	4.777
14034	GROSOTTO	25.766	42.115.322	1.635
14035	MADESIMO	25.620	14.821.426	579
14036	LANZADA	16.147	23.260.308	1.441
14037	LIVIGNO	23.576	129.103.316	5.476
14038	LOVERO	21.961	14.164.606	645
14039	MANTELLIO	21.914	15.514.768	708

Codice comune	Nome	Reddito disponib. pro capite al 2006 (euro)	Reddito disponibile al 2006 (euro)	Popolazione residente al 2006
14040	MAZZO DI VALTELLINA	22.026	23.799.312	1.081
14041	MELLO	13.407	13.300.139	992
14042	MENAROLA	29.104	1.062.286	37
14043	MESE	17.736	29.814.989	1.681
14044	MONTAGNA IN VALTELLINA	25.988	78.575.569	3.024
14045	MORBEGNO	27.872	324.663.767	11.649
14046	NOVATE MEZZOLA	18.556	32.445.936	1.749
14047	PEDESINA	20.543	667.641	33
14048	PIANTEDO	22.642	28.495.528	1.259
14049	PIATEDA	21.636	49.979.305	2.310
14050	PIURO	16.042	31.113.686	1.940
14051	POGGIRIDENTI	26.600	49.396.880	1.857
14052	PONTE IN VALTELLINA	25.006	56.325.792	2.253
14053	POSTALESIO	25.521	15.886.805	623
14054	PRATA CAMPORACCIO	18.005	50.027.972	2.779
14055	RASURA	18.772	5.471.917	292
14056	ROGOLO	24.658	12.673.995	514
14057	SAMOLACO	16.296	47.560.723	2.919
14058	SAN GIACOMO FILIPPO	13.516	6.251.287	463
14059	SERNIO	22.226	10.357.368	466
14060	SONDALO	23.365	104.628.304	4.478
14061	SONDRIO	31.722	695.743.416	21.933
14062	SPRIANA	22.482	2.236.954	100
14063	TALAMONA	19.945	92.186.751	4.622
14064	TARTANO	18.105	4.091.661	226
14065	TEGLIO	20.209	96.275.599	4.764
14066	TIRANO	24.654	224.622.382	9.111
14067	TORRE DI SANTA MARIA	19.995	17.386.049	870
14068	TOVO DI SANT'AGATA	23.713	13.836.731	584
14069	TRAONA	20.436	47.931.776	2.346
14070	TRESIVIO	25.023	50.959.430	2.037
14071	VALDIDENTRO	19.131	76.716.908	4.010
14072	VALDISOTTO	20.022	68.244.834	3.409
14073	VALFURVA	18.199	49.664.818	2.729
14074	VAL MASINO	15.061	14.330.700	952
14075	VERCEIA	16.606	18.158.317	1.094
14076	VERVIO	18.292	4.188.795	229
14077	VILLA DI CHIAVENNA	11.849	13.057.774	1.102
14078	VILLA DI TIRANO	20.475	60.728.858	2.966
15002	ABBIATEGRASSO	29.679	889.637.467	29.975
15003	AGRATE BRIANZA	32.384	466.760.807	14.414
15004	AICURZIO	32.199	66.135.741	2.054
15005	ALBAIRATE	29.506	131.713.204	4.464
15006	ALBIATE	28.730	169.705.576	5.907
15007	ARCONATE	29.102	175.252.745	6.022
15008	ARCORE	34.725	592.284.047	17.057
15009	ARESE	43.907	851.770.735	19.400
15010	ARLUNO	30.081	321.480.524	10.687
15011	ASSAGO	36.117	286.043.532	7.920
15012	BAREGGIO	30.578	499.662.488	16.341
15013	BARLASSINA	29.259	189.406.769	6.474
15014	BASIANO	29.969	101.626.448	3.391
15015	BASIGLIO	56.206	470.417.552	8.370
15016	BELLINZAGO LOMBARDO	30.683	114.986.038	3.748
15017	BELLUSCO	31.780	217.756.329	6.852
15018	BERNAREGGIO	32.795	304.651.699	9.290
15019	BERNATE TICINO	30.812	92.791.272	3.012
15021	BESANA IN BRIANZA	31.623	468.079.618	14.802
15022	BESATE	45.774	85.849.040	1.876
15023	BIASSONO	32.663	372.248.163	11.397
15024	BINASCO	31.387	228.561.402	7.282
15026	BOFFALORA SOPRA TICINO	30.216	130.322.505	4.313
15027	BOLLATE	28.363	1.377.725.691	48.574
15030	BOVISIO-MASCIAGO	30.700	476.364.058	15.517
15032	BRESSO	31.542	841.076.916	26.666
15033	BRIOSCO	29.199	167.645.971	5.742
15034	BRUGHERIO	30.934	1.016.085.962	32.847
15035	BUBBIANO	27.899	52.004.632	1.864
15036	BUCCINASCO	34.589	903.533.531	26.122

Codice comune	Nome	Reddito disponib. pro capite al 2006 (euro)	Reddito disponibile al 2006 (euro)	Popolazione residente al 2006
15037	BURAGO DI MOLGORA	34.941	147.608.376	4.225
15038	BUSCATE	27.991	127.008.431	4.538
15039	BUSNAGO	31.999	166.362.118	5.199
15040	BUSSERO	32.684	278.761.614	8.529
15041	BUSTO GAROLFO	27.813	360.268.093	12.953
15042	CALVIGNASCO	25.703	28.247.203	1.099
15044	CAMBIAGO	31.584	189.015.052	5.985
15045	CAMPARADA	35.822	71.071.636	1.984
15046	CANEGRATE	27.353	332.589.827	12.159
15047	CAPONAGO	31.806	160.575.038	5.049
15048	CARATE BRIANZA	31.831	558.040.012	17.532
15049	CARNATE	31.555	234.971.348	7.447
15050	CARPIANO	33.913	98.617.572	2.908
15051	CARUGATE	28.775	394.879.367	13.723
15055	CASARILE	26.160	95.497.677	3.651
15058	CASOREZZO	28.932	150.518.886	5.203
15059	CASSANO D'ADDA	30.371	539.840.781	17.775
15060	CASSINA DE'PECCHI	37.183	464.989.221	12.506
15061	CASSINETTA DI LUGAGNANO	30.538	53.486.570	1.752
15062	CASTANO PRIMO	27.540	290.737.424	10.557
15068	CAVENAGO DI BRIANZA	28.877	183.453.913	6.353
15069	CERIANO LAGHETTO	28.293	169.037.551	5.975
15070	CERNUSCO SUL NAVIGLIO	37.030	1.080.674.385	29.184
15071	CERRO AL LAMBRO	34.009	157.800.328	4.640
15072	CERRO MAGGIORE	28.217	402.823.937	14.276
15074	CESANO BOSCONO	26.064	615.126.252	23.601
15075	CESANO MADERNO	25.338	890.713.273	35.154
15076	CESATE	27.801	364.664.733	13.117
15077	CINISELLO BALSAMO	25.844	1.909.188.522	73.873
15078	CISLIANO	32.915	113.902.760	3.461
15080	COGLIATE	28.425	226.118.056	7.955
15081	COLOGNO MONZESE	25.437	1.213.387.032	47.701
15082	COLTURANO	27.406	54.482.991	1.988
15084	CONCOREZZO	31.076	453.747.160	14.601
15085	CORBETTA	32.455	499.854.675	15.402
15086	CORMANO	29.386	553.219.597	18.826
15087	CORNAREDO	29.795	608.511.483	20.423
15088	CORNATE D'ADDA	26.902	259.048.034	9.630
15092	CORREZZANA	35.328	78.603.697	2.225
15093	CORSICO	28.102	939.838.298	33.444
15096	CUGGIONO	28.475	224.227.678	7.875
15097	CUSAGO	53.627	181.581.760	3.386
15098	CUSANO MILANINO	32.368	622.963.017	19.246
15099	DAIRAGO	29.007	148.107.450	5.106
15100	DESIO	28.532	1.084.242.411	38.001
15101	DRESANO	32.619	88.739.256	2.721
15103	GAGGIANO	31.956	273.011.865	8.544
15105	GARBAGNATE MILANESE	27.200	736.897.954	27.092
15106	GESSATE	37.174	263.097.084	7.078
15107	GIUSSANO	27.091	622.897.328	22.993
15108	GORGONZOLA	32.449	599.452.179	18.474
15110	GREZZAGO	27.525	71.124.348	2.584
15112	GUDO VISCONTI	30.381	47.440.527	1.562
15113	INVERUNO	30.005	254.175.620	8.471
15114	INZAGO	31.881	302.217.847	9.480
15115	LACCHIARELLA	29.138	224.040.650	7.689
15116	LAINATE	31.799	775.222.216	24.379
15117	LAZZATE	27.499	195.531.927	7.111
15118	LEGNANO	33.121	1.877.071.717	56.674
15119	LENTATE SUL SEVESO	27.334	406.322.315	14.865
15120	LESMO	38.559	275.600.207	7.148
15121	LIMBIATE	23.963	791.903.345	33.048
15122	LISCATE	28.386	105.410.126	3.714
15123	LISSONE	28.665	1.104.821.112	38.542
15125	LOCATE DI TRIULZI	28.714	258.306.981	8.996
15129	MACHERIO	29.333	200.874.552	6.848
15130	MAGENTA	30.955	722.976.256	23.356
15131	MAGNAGO	28.721	247.478.215	8.617
15134	MARCALLO CON CASONE	30.631	172.409.206	5.629



Codice comune	Nome	Reddito disponib. pro capite al 2006 (euro)	Reddito disponibile al 2006 (euro)	Popolazione residente al 2006
15136	MASATE	32.649	89.916.646	2.754
15138	MEDA	27.409	615.653.826	22.462
15139	MEDIGLIA	28.330	331.819.490	11.713
15140	MELEGNANO	30.842	504.294.148	16.351
15142	MELZO	29.670	545.216.812	18.376
15144	MESERO	30.757	111.863.955	3.637
15145	MEZZAGO	27.477	100.868.863	3.671
15146	MILANO	42.566	55.595.135.910	1.306.086
15147	MISINTO	28.136	130.564.794	4.641
15149	MONZA	37.060	4.510.259.165	121.703
15150	MORIMONDO	22.918	27.306.674	1.192
15151	MOTTA VISCONTI	27.090	194.193.153	7.169
15152	MUGGIO'	28.377	636.768.832	22.440
15154	NERVIANO	28.786	503.703.899	17.498
15155	NOSATE	28.924	18.511.589	640
15156	NOVA MILANESE	25.934	589.939.415	22.748
15157	NOVATE MILANESE	30.650	616.739.050	20.122
15158	NOVIGLIO	31.421	115.410.635	3.673
15159	OPERA	34.305	455.657.754	13.283
15161	ORNAGO	31.322	120.307.347	3.841
15164	OSSONA	27.469	108.779.183	3.960
15165	OZZERO	26.047	34.903.632	1.340
15166	PADERNO DUGNANO	28.761	1.348.893.968	46.900
15167	PANTIGLIATE	29.074	164.865.507	5.671
15168	PARABIAGO	30.844	771.530.351	25.014
15169	PAULLO	28.494	298.303.587	10.469
15170	PERO	27.341	280.822.501	10.271
15171	PESCHIERA BORROMEO	39.350	843.200.696	21.428
15172	PESSANO CON BORNAGO	29.808	268.958.664	9.023
15173	PIEVE EMANUELE	27.539	425.827.346	15.463
15175	PIOLTELLO	24.055	821.264.939	34.141
15176	POGLIANO MILANESE	30.729	252.205.726	8.208
15177	POZZO D'ADDA	32.947	135.446.168	4.111
15178	POZZUOLO MARTESANA	30.334	233.513.149	7.698
15179	PREGNANA MILANESE	30.421	185.200.163	6.088
15180	RENATE	29.225	114.445.002	3.916
15181	RESCALDINA	29.530	397.941.929	13.476
15182	RHO	30.450	1.537.231.327	50.484
15183	ROBECCHETTO CON INDUNO	31.199	148.411.484	4.757
15184	ROBECCO SUL NAVIGLIO	31.717	206.365.191	6.507
15185	RODANO	34.302	147.187.775	4.291
15186	RONCELLO	32.551	92.672.812	2.847
15187	RONCO BRIANTINO	29.106	95.306.154	3.275
15188	ROSATE	29.711	153.518.699	5.167
15189	ROZZANO	26.248	1.017.768.297	38.775
15191	SAN COLOMBANO AL LAMBRO	26.138	196.718.141	7.526
15192	SAN DONATO MILANESE	40.065	1.309.276.565	32.679
15194	SAN GIORGIO SU LEGNANO	29.834	192.190.047	6.442
15195	SAN GIULIANO MILANESE	27.978	965.015.340	34.492
15200	SANTO STEFANO TICINO	31.622	130.346.574	4.122
15201	SAN VITTORE OLONA	29.616	239.534.779	8.088
15202	SAN ZENONE AL LAMBRO	27.810	108.125.275	3.888
15204	SEDRIANO	27.961	304.310.352	10.884
15205	SEGRATE	44.642	1.490.898.750	33.397
15206	SENAGO	26.572	544.461.358	20.490
15208	SEREGNO	29.344	1.199.982.413	40.894
15209	SESTO SAN GIOVANNI	29.690	2.443.288.426	82.294
15210	SETTALA	29.510	201.747.460	6.837
15211	SETTIMO MILANESE	31.942	590.958.392	18.501
15212	SEVESO	28.382	578.452.073	20.381
15213	SOLARO	26.662	358.781.434	13.457
15216	SOVICO	29.899	225.696.162	7.549
15217	SULBIATE	30.487	109.678.183	3.598
15219	TREZZANO ROSA	31.459	132.223.651	4.203
15220	TREZZANO SUL NAVIGLIO	31.989	602.179.263	18.825
15221	TREZZO SULL'ADDA	29.389	356.800.792	12.141
15222	TRIBIANO	34.217	89.682.635	2.621
15223	TRIUGGIO	30.949	250.702.282	8.101
15224	TRUCCAZZANO	30.541	157.256.550	5.149



Codice comune	Nome	Reddito disponib. pro capite al 2006 (euro)	Reddito disponibile al 2006 (euro)	Popolazione residente al 2006
15226	TURBIGO	25.655	191.285.569	7.456
15227	USMATE VELATE	33.278	310.282.302	9.324
15229	VANZAGO	33.289	267.297.011	8.030
15230	VAPRIO D'ADDA	29.545	210.094.281	7.111
15231	VAREDO	28.566	359.791.251	12.595
15232	VEDANO AL LAMBRO	41.942	324.821.703	7.745
15233	VEDUGGIO CON COLZANO	28.626	125.883.794	4.398
15234	VERANO BRIANZA	26.777	241.167.115	9.007
15235	VERMEZZO	31.326	114.026.841	3.640
15236	VERNATE	32.402	87.112.384	2.689
15237	VIGNATE	30.231	251.111.650	8.307
15239	VILLASANTA	32.183	429.807.450	13.355
15241	VIMERCATE	33.999	875.157.913	25.741
15242	VIMODRONE	32.208	457.118.653	14.193
15243	VITTUONE	29.919	257.681.636	8.613
15244	VIZZOLO PREDABISSI	33.253	132.414.816	3.982
15246	ZELO SURRIGONE	26.840	31.577.348	1.177
15247	ZIBIDO SAN GIACOMO	28.154	172.426.979	6.125
15248	VILLA CORTESE	26.812	163.420.391	6.095
15249	VANZAGHELLO	28.050	144.862.587	5.165
16001	ADRARA SAN MARTINO	21.534	43.982.864	2.043
16002	ADRARA SAN ROCCO	23.843	19.992.143	839
16003	ALBANO SANT'ALESSANDRO	26.492	196.581.030	7.421
16004	ALBINO	24.996	442.406.052	17.699
16005	ALME'	24.035	140.230.748	5.835
16006	ALMENNO SAN BARTOLOMEO	25.171	138.908.064	5.519
16007	ALMENNO SAN SALVATORE	24.561	143.250.956	5.833
16008	ALZANO LOMBARDO	27.485	357.137.592	12.994
16009	AMBIVERE	26.894	61.668.382	2.293
16010	ANTEGNATE	21.225	58.973.726	2.779
16011	ARCENE	25.666	118.615.543	4.622
16012	ARDESIO	18.941	70.033.153	3.698
16013	ARZAGO D'ADDA	26.072	70.132.699	2.690
16014	AVERARA	18.579	3.576.387	193
16015	AVIATICO	21.078	10.644.244	505
16016	AZZANO SAN PAOLO	27.764	205.741.406	7.411
16017	AZZONE	18.119	8.198.698	453
16018	BAGNATICA	25.860	103.932.999	4.019
16019	BARBATA	19.163	12.465.814	651
16020	BARIANO	23.157	97.213.024	4.198
16021	BARZANA	23.349	39.482.454	1.691
16022	BEDULITA	17.997	13.038.951	725
16023	BERBENNO	17.168	41.779.259	2.434
16024	BERGAMO	36.785	4.264.160.893	115.921
16025	BERZO SAN FERMO	18.366	22.461.417	1.223
16026	BIANZANO	18.685	10.099.416	541
16027	BLELLO	12.551	1.129.596	90
16028	BOLGARE	22.249	109.567.516	4.925
16029	BOLTIERE	27.796	138.825.198	4.995
16030	BONATE SOPRA	26.251	193.590.146	7.375
16031	BONATE SOTTO	25.132	154.182.772	6.135
16032	BORGIO DI TERZO	20.786	22.947.235	1.104
16033	BOSSICO	18.239	18.165.792	996
16034	BOTTANUCO	24.096	121.180.146	5.029
16035	BRACCA	17.615	14.100.902	801
16036	BRANZI	17.384	13.133.928	756
16037	BREMBATE	27.056	208.520.345	7.707
16038	BREMBATE DI SOPRA	28.452	210.244.691	7.390
16039	BREMBILLA	21.992	93.519.896	4.253
16040	BRIGNANO GERA D'ADDA	26.222	136.330.514	5.199
16041	BRUMANO	14.030	1.360.880	97
16042	BRUSAPORTO	27.244	127.557.471	4.682
16043	CALCINATE	22.100	120.147.154	5.437
16044	CALCIO	21.205	107.318.674	5.061
16046	CALUSCO D'ADDA	24.052	194.771.554	8.098
16047	CALVENZANO	26.656	99.346.197	3.727
16048	CAMERATA CORNELLO	19.593	12.098.381	618
16049	CANONICA D'ADDA	26.748	109.718.881	4.102
16050	CAPIZZONE	18.704	23.735.800	1.269

Codice comune	Nome	Reddito disponib. pro capite al 2006 (euro)	Reddito disponibile al 2006 (euro)	Popolazione residente al 2006
16051	CAPRIATE SAN GERVASIO	26.835	200.526.260	7.473
16052	CAPRINO BERGAMASCO	24.991	74.823.773	2.994
16053	CARAVAGGIO	27.161	411.668.889	15.157
16055	CAROBIO DEGLI ANGELI	24.399	100.156.560	4.105
16056	CARONA	24.638	9.017.347	366
16057	CARVICO	26.928	118.835.164	4.413
16058	CASAZZA	20.318	76.355.522	3.758
16059	CASIRATE D'ADDA	26.043	95.344.885	3.661
16060	CASNIGO	23.863	80.144.729	3.359
16061	CASSIGLIO	19.588	2.272.243	116
16062	CASTELLI CALEPIO	25.375	240.188.880	9.466
16063	CASTEL ROZZONE	24.004	67.186.295	2.799
16064	CASTIONE DELLA PRESOLANA	18.184	61.944.764	3.407
16065	CASTRO	24.801	35.216.831	1.420
16066	CAVERNAGO	24.383	50.046.074	2.053
16067	CAZZANO SANT'ANDREA	24.329	36.226.188	1.489
16068	CENATE SOPRA	25.132	60.165.753	2.394
16069	CENATE SOTTO	29.872	92.515.026	3.097
16070	CENE	25.369	104.012.718	4.100
16071	CERETE	21.281	33.336.981	1.567
16072	CHIGNOLO D'ISOLA	23.354	67.377.123	2.885
16073	CHIUDUNO	23.867	128.737.045	5.394
16074	CISANO BERGAMASCO	26.729	159.518.398	5.968
16075	CISERANO	22.889	122.739.976	5.363
16076	CIVIDATE AL PIANO	22.496	113.246.278	5.034
16077	CLUSONE	23.876	205.288.548	8.598
16078	COLERE	19.646	22.563.562	1.149
16079	COLOGNO AL SERIO	22.212	225.908.585	10.171
16080	COLZATE	24.037	39.516.215	1.644
16081	COMUN NUOVO	25.116	89.851.463	3.578
16082	CORNA IMAGNA	14.375	14.037.649	977
16083	CORTENOVA	21.399	38.540.349	1.801
16084	COSTA DI MEZZATE	23.773	74.182.430	3.121
16085	COSTA VALLE IMAGNA	18.163	11.533.460	635
16086	COSTA VOLPINO	22.928	200.044.542	8.725
16087	COVO	22.205	84.035.664	3.785
16088	CREDARO	24.755	70.960.968	2.867
16089	CURNO	29.890	225.777.695	7.554
16090	CUSIO	17.831	5.064.035	284
16091	DALMINE	27.092	605.332.291	22.344
16092	DOSSENA	17.509	17.464.765	998
16093	ENDINE GAIANO	21.248	70.746.033	3.330
16094	ENTRATICO	22.411	37.740.561	1.684
16096	FARA GERA D'ADDA	27.169	203.458.298	7.489
16097	FARA OLIVANA CON SOLA	19.875	23.492.807	1.182
16098	FILAGO	24.327	73.286.290	3.013
16099	FINO DEL MONTE	19.124	22.059.045	1.154
16100	FIORANO AL SERIO	23.784	73.600.297	3.095
16101	FONTANELLA	20.810	79.909.312	3.840
16102	FONTENO	19.864	13.656.297	688
16103	FOPPOLO	22.430	4.598.196	205
16104	FORESTO SPARSO	20.828	62.119.682	2.983
16105	FORNOVO SAN GIOVANNI	24.265	72.711.027	2.997
16106	FUIPIANO VALLE IMAGNA	13.128	3.111.325	237
16107	GANDELLINO	20.112	21.388.638	1.064
16108	GANDINO	22.669	130.470.232	5.756
16109	GANDOSSO	20.103	29.108.684	1.448
16110	GAVERINA TERME	19.333	17.921.509	927
16111	GAZZANIGA	23.455	117.308.337	5.002
16112	GEROSA	18.553	7.031.580	379
16113	GHISALBA	20.807	109.234.431	5.250
16114	GORLAGO	22.941	111.789.104	4.873
16115	GORLE	39.125	225.944.538	5.775
16116	GORNO	21.268	36.686.844	1.725
16117	GRASSOBBIO	26.405	157.004.837	5.946
16118	GROMO	22.241	27.289.349	1.227
16119	GRONE	20.770	17.944.882	864
16120	GRUMELLO DEL MONTE	27.234	186.868.435	6.862
16121	ISOLA DI FONDRA	22.427	4.261.153	190

Codice comune	Nome	Reddito disponib. pro capite al 2006 (euro)	Reddito disponibile al 2006 (euro)	Popolazione residente al 2006
16122	ISSO	18.727	12.753.113	681
16123	LALLIO	26.510	108.480.849	4.092
16124	LEFFE	22.670	108.736.767	4.797
16125	LENNA	20.462	13.515.468	661
16126	LEVATE	26.689	94.251.991	3.532
16127	LOCATELLO	14.188	11.279.314	795
16128	LOVERE	27.467	149.515.291	5.444
16129	LURANO	26.142	59.210.683	2.265
16130	LUZZANA	23.860	18.383.912	771
16131	MADONE	23.924	88.410.207	3.696
16132	MAPELLO	25.147	148.228.332	5.895
16133	MARTINENGO	20.294	188.786.932	9.303
16134	MEZZOLDO	19.753	4.207.473	213
16135	MISANO DI GERA D'ADDA	22.919	68.366.048	2.983
16136	MOIO DE'CALVI	24.277	4.855.492	200
16137	MONASTEROLO DEL CASTELLO	22.758	23.964.140	1.053
16139	MONTELLO	24.045	67.168.310	2.794
16140	MORENGO	24.321	61.824.717	2.542
16141	MORNICO AL SERIO	21.547	57.294.121	2.659
16142	MOZZANICA	23.589	100.915.708	4.278
16143	MOZZO	34.459	251.068.573	7.286
16144	NEMBRO	24.287	273.457.058	11.260
16145	OLMO AL BREMBO	21.415	11.092.884	518
16146	OLTRE IL COLLE	18.425	20.322.749	1.103
16147	OLTRESSENDA ALTA	20.921	3.964.456	190
16148	ONETA	20.227	14.462.071	715
16149	ONORE	21.943	17.345.697	791
16150	ORIO AL SERIO	25.029	41.935.350	1.676
16151	ORNICA	17.038	3.228.741	190
16152	OSIO SOPRA	26.075	123.688.691	4.744
16153	OSIO SOTTO	25.654	286.883.397	11.183
16154	PAGAZZANO	23.743	47.544.885	2.003
16155	PALADINA	27.741	99.522.359	3.588
16156	PALAZZAGO	26.225	98.552.798	3.758
16157	PALOSCO	20.603	112.057.910	5.439
16158	PARRE	21.816	61.532.785	2.821
16159	PARZANICA	16.971	6.321.595	373
16160	PEDRENGO	25.877	139.800.913	5.403
16161	PEIA	19.846	35.880.764	1.808
16162	PIANICO	21.478	30.595.145	1.425
16163	PIARIO	22.540	23.329.307	1.035
16164	PIAZZA BREMBANA	24.886	30.186.942	1.213
16165	PIAZZATORRE	24.073	10.940.989	455
16166	PIAZZOLO	22.165	1.994.839	90
16167	POGNANO	25.360	36.455.291	1.438
16168	PONTE NOSSA	24.341	48.352.512	1.987
16169	PONTERANICA	28.981	198.825.390	6.861
16170	PONTE SAN PIETRO	27.325	289.493.279	10.595
16171	PONTIDA	25.882	82.032.940	3.170
16172	PONTIROLO NUOVO	25.139	119.271.666	4.745
16173	PRADALUNGA	23.112	102.893.312	4.452
16174	PREDORE	25.739	48.621.782	1.889
16175	PREMOLO	24.824	28.448.529	1.146
16176	PRESEZZO	27.119	128.842.386	4.751
16177	PUMENENGO	17.570	27.549.569	1.568
16178	RANICA	31.044	185.504.035	5.976
16179	RANZANICO	24.061	28.704.786	1.193
16180	RIVA DI SOLTO	34.562	28.910.803	837
16182	ROGNO	27.099	99.223.527	3.662
16183	ROMANO DI LOMBARDIA	23.519	404.685.699	17.207
16184	RONCOBELLO	20.454	9.644.213	472
16185	RONCOLA	16.844	12.085.654	718
16186	ROTA D'IMAGNA	18.262	15.750.571	863
16187	ROVETTA	22.705	84.406.204	3.718
16188	SAN GIOVANNI BIANCO	21.550	110.531.363	5.129
16189	SAN PAOLO D'ARGON	23.977	120.530.155	5.027
16190	SAN PELLEGRINO TERME	25.131	124.614.242	4.959
16191	SANTA BRIGIDA	15.700	9.624.279	613
16192	SANT'OMOBONO IMAGNA	18.203	63.108.465	3.467

Codice comune	Nome	Reddito disponib. pro capite al 2006 (euro)	Reddito disponibile al 2006 (euro)	Popolazione residente al 2006
16193	SARNICO	31.655	191.227.104	6.041
16194	SCANZOROSCIATE	29.305	267.084.552	9.114
16195	SCHILPARIO	19.091	24.626.749	1.290
16196	SEDRINA	22.805	58.140.732	2.550
16197	SELVINO	23.711	47.813.941	2.017
16198	SERATE	27.822	617.223.853	22.185
16199	SERINA	19.794	43.239.265	2.185
16200	SOLTO COLLINA	21.884	34.774.431	1.589
16201	SONGAVAZZO	20.744	14.001.859	675
16202	SORISOLE	23.964	206.570.890	8.620
16203	SOTTO IL MONTE GIOVANNI XXIII	25.895	98.841.168	3.817
16204	SOVERE	20.875	109.717.176	5.256
16205	SPINONE AL LAGO	23.539	22.715.532	965
16206	SPIRANO	23.307	119.145.312	5.112
16207	STEZZANO	26.205	307.225.145	11.724
16208	STROZZA	20.405	21.619.515	1.060
16209	SUISIO	24.805	92.770.730	3.740
16210	TALEGGIO	20.258	12.499.158	617
16211	TAVERNOLA BERGAMASCA	24.831	55.112.501	2.220
16212	TELGATE	23.857	110.839.601	4.646
16213	TERNO D'ISOLA	25.212	163.690.977	6.493
16214	TORRE BOLDONE	28.820	234.711.746	8.144
16216	TORRE DE'ROVERI	27.871	60.229.254	2.161
16217	TORRE PALLAVICINA	16.358	17.969.111	1.099
16218	TRESCORE BALNEARIO	26.255	234.525.510	8.933
16219	TREVIGLIO	30.193	833.427.339	27.603
16220	TREVILO	28.157	272.992.267	9.696
16221	UBIALE CLANEZZO	23.463	31.429.328	1.340
16222	URGNANO	24.081	214.055.614	8.889
16223	VALBONDIONE	19.717	22.418.284	1.137
16224	VALBREMBO	25.311	91.323.395	3.608
16225	VALGÖGLIO	19.082	11.449.054	600
16226	VALLEVE	18.736	2.641.741	141
16227	VALNEGRA	24.731	5.527.452	224
16228	VALSECCA	18.638	7.734.716	415
16229	VALTORTA	15.901	5.191.787	327
16230	VEDESETA	17.810	4.176.411	235
16232	VERDELLINO	22.637	166.186.498	7.342
16233	VERDELLO	26.900	198.818.082	7.391
16234	VERTOVA	22.735	109.400.427	4.812
16235	VIADANICA	24.141	26.253.383	1.088
16236	VIGANO SAN MARTINO	21.297	24.065.139	1.130
16237	VIGOLO	16.307	10.289.472	631
16238	VILLA D'ADDA	26.232	116.077.121	4.425
16239	VILLA D'ALME'	24.922	169.529.240	6.803
16240	VILLA DI SERIO	26.435	165.656.586	6.267
16241	VILLA D'OGNA	22.061	43.152.117	1.956
16242	VILLONGO	22.801	162.709.032	7.136
16243	VILMINORE DI SCALVE	20.714	31.837.844	1.537
16244	ZANDOBBIO	22.223	55.335.747	2.490
16245	ZANICA	25.396	186.280.100	7.335
16246	ZOGNO	23.289	211.410.207	9.078
16247	COSTA DI SERINA	21.774	21.076.893	968
16248	ALGUA	19.225	14.476.725	753
16249	CORNALBA	23.058	6.294.940	273
16250	MEDOLAGO	25.851	58.577.919	2.266
16251	SOLZA	28.147	49.144.076	1.746
17001	ACQUAFREDDA	20.479	31.188.748	1.523
17002	ADRO	24.699	169.534.864	6.864
17003	AGNOSINE	24.156	44.471.262	1.841
17004	ALFIANELLO	20.845	50.099.764	2.404
17005	ANFO	22.107	10.158.390	460
17006	ANGOLO TERME	18.997	49.324.660	2.597
17007	ARTOGNE	19.179	63.502.962	3.311
17008	AZZANO MELLA	23.588	58.072.497	2.462
17009	BAGNOLO MELLA	23.655	287.470.950	12.153
17010	BAGOLINO	19.215	75.295.178	3.919
17011	BARBARIGA	18.261	42.876.824	2.348
17012	BARGHE	23.754	27.198.717	1.145

Codice comune	Nome	Reddito disponib. pro capite al 2006 (euro)	Reddito disponibile al 2006 (euro)	Popolazione residente al 2006
17013	BASSANO BRESCIANO	23.614	48.610.240	2.059
17014	BEDIZZOLE	23.414	251.539.777	10.743
17015	BERLINGO	21.058	47.043.482	2.234
17016	BERZO DEMO	19.023	33.946.357	1.785
17017	BERZO INFERIORE	18.698	43.182.578	2.310
17018	BIENNO	20.418	73.300.889	3.590
17019	BIONE	21.812	31.889.298	1.462
17020	BORGO SAN GIACOMO	18.519	96.652.232	5.219
17021	BORGOSATOLLO	23.911	205.224.980	8.583
17022	BORNO	19.585	53.124.622	2.713
17023	BOTTICINO	25.945	267.717.422	10.319
17024	BOVEGNO	18.292	42.492.737	2.323
17025	BOVEZZO	26.734	200.200.499	7.489
17026	BRANDICO	20.318	28.434.529	1.400
17027	BRAONE	20.657	13.334.238	646
17028	BRENO	26.356	131.092.607	4.974
17029	BRESCIA	31.514	6.005.043.035	190.552
17030	BRIONE	21.235	13.590.147	640
17031	CAINO	23.529	45.269.716	1.924
17032	CALCINATO	21.549	257.619.478	11.955
17033	CALVAGESE DELLA RIVIERA	24.563	78.514.486	3.197
17034	CALVISANO	20.382	163.678.887	8.031
17035	CAPO DI PONTE	20.575	50.471.196	2.453
17036	CAPOVALLE	16.334	6.876.773	421
17037	CAPRIANO DEL COLLE	24.348	101.116.117	4.153
17038	CAPRIOLO	20.754	182.063.472	8.773
17039	CARPENEDOLO	22.172	259.102.825	11.686
17040	CASTEGNATO	24.428	178.909.642	7.324
17041	CASTELCOVATI	17.205	105.314.239	6.121
17042	CASTEL MELLA	25.642	237.333.826	9.256
17043	CASTENEDOLO	25.384	262.598.524	10.345
17044	CASTO	20.461	39.325.800	1.922
17045	CASTREZZATO	16.355	104.878.394	6.413
17046	CAZZAGO SAN MARTINO	22.494	236.513.246	10.515
17047	CEDEGOLO	20.605	25.828.881	1.254
17048	CELLATICA	33.354	161.266.788	4.835
17049	CERVENO	21.768	14.290.757	657
17050	CETO	20.231	39.268.754	1.941
17051	CEVO	18.089	17.998.130	995
17052	CHIARI	22.710	412.056.656	18.144
17053	CIGOLE	20.016	33.375.922	1.668
17054	CIMBERGO	21.190	12.406.517	586
17055	CIVIDATE CAMUNO	22.451	60.043.980	2.675
17056	COCCAGLIO	23.741	187.682.659	7.906
17057	COLLEBEATO	31.406	148.489.250	4.728
17058	COLLIO	16.666	39.473.910	2.369
17059	COLOGNE	24.103	174.749.977	7.250
17060	COMEZZANO-CIZZAGO	16.180	53.224.054	3.290
17061	CONCESIO	28.965	397.841.036	13.735
17062	CORTE FRANCA	24.694	167.373.758	6.778
17063	CORTENO GOLGI	16.632	33.389.111	2.008
17064	CORZANO	22.712	26.846.045	1.182
17065	DARFO BOARIO TERME	23.185	339.711.351	14.652
17066	DELLO	22.098	108.522.473	4.911
17067	DESENZANO DEL GARDA	29.728	778.062.496	26.173
17068	EDOLO	23.250	101.472.839	4.365
17069	ERBUSCO	24.869	193.367.824	7.776
17070	ESINE	20.760	105.377.341	5.076
17071	FIESSE	18.704	39.756.270	2.126
17072	FLERO	25.443	199.716.784	7.850
17073	GAMBARA	19.517	92.794.074	4.755
17074	GARDONE RIVIERA	31.148	84.178.733	2.703
17075	GARDONE VAL TROMPIA	24.978	284.512.573	11.391
17076	GARGNANO	23.274	70.754.116	3.040
17077	GAVARDO	23.204	255.170.260	10.997
17078	GHEDI	20.773	360.823.477	17.370
17079	GIANICO	19.794	41.507.874	2.097
17080	GOTTOLONGO	17.858	91.854.447	5.144
17081	GUSSAGO	27.796	440.832.272	15.860

Codice comune	Nome	Reddito disponib. pro capite al 2006 (euro)	Reddito disponibile al 2006 (euro)	Popolazione residente al 2006
17082	IDRO	21.670	40.371.431	1.863
17083	INCUDINE	16.224	6.789.801	419
17084	IRMA	16.009	2.481.421	155
17085	ISEO	28.282	252.384.504	8.924
17086	ISORELLA	20.606	77.817.593	3.777
17087	LAVENONE	18.861	12.051.927	639
17088	LENO	21.564	296.509.025	13.751
17089	LIMONE SUL GARDA	24.211	26.886.076	1.111
17090	LODRINO	20.257	35.580.813	1.757
17091	LOGRATO	21.357	72.945.412	3.416
17092	LONATO	25.216	361.902.219	14.352
17093	LONGHENA	21.778	13.545.844	622
17094	LOSINE	23.697	12.973.970	548
17095	LOZIO	21.325	8.050.089	378
17096	LUMEZZANE	24.824	594.604.693	23.953
17097	MACLODIO	22.080	32.590.121	1.476
17098	MAGASA	15.835	2.588.947	164
17099	MAIRANO	22.076	65.620.076	2.973
17100	MALEGNO	23.205	48.172.628	2.076
17101	MALONNO	18.723	61.636.209	3.292
17102	MANERBA DEL GARDA	26.241	117.781.127	4.489
17103	MANERBIO	24.920	327.428.225	13.139
17104	MARCHENO	24.061	105.062.070	4.367
17105	MARMENTINO	17.889	12.647.266	707
17106	MARONE	22.374	71.371.873	3.190
17107	MAZZANO	24.829	262.223.359	10.561
17108	MILZANO	18.142	30.297.178	1.670
17109	MONIGA DEL GARDA	27.948	59.235.841	2.120
17110	MONNO	17.784	10.190.407	573
17111	MONTE ISOLA	18.056	32.256.671	1.787
17112	MONTICELLI BRUSATI	26.821	110.113.553	4.106
17113	MONTICHIARI	23.996	506.715.485	21.117
17114	MONTIRONE	20.689	94.982.107	4.591
17115	MURA	19.804	15.565.599	786
17116	MUSCOLINE	25.463	57.609.554	2.263
17117	NAVE	23.944	259.336.138	10.831
17118	NIARDO	23.164	43.513.805	1.879
17119	NUVOLENTO	22.803	85.410.017	3.746
17120	NUVOLERA	22.368	91.819.158	4.105
17121	ODOLO	25.876	51.468.218	1.989
17122	OFFLAGA	20.302	81.209.768	4.000
17123	OME	25.898	82.731.946	3.195
17124	ONO SAN PIETRO	19.619	18.736.000	955
17125	ORZINUOVI	23.251	276.660.748	11.899
17126	ORZIVECCHI	18.966	45.917.610	2.421
17127	OSPITALETTO	23.302	293.844.742	12.611
17128	OSSIMO	18.949	27.561.664	1.455
17129	PADENGHE SUL GARDA	31.903	129.479.936	4.059
17130	PADERNO FRANCIACORTA	24.918	89.406.755	3.588
17131	PAISCO LOVENO	17.930	4.052.214	226
17132	PAITONE	21.201	39.433.759	1.860
17133	PALAZZOLO SULL'OGLIO	24.748	455.651.385	18.412
17134	PARATICO	24.162	98.496.415	4.077
17135	PASPARDO	21.138	14.267.834	675
17136	PASSIRANO	26.521	176.035.805	6.638
17137	PAVONE DEL MELLA	19.134	53.356.186	2.789
17138	SAN PAOLO	18.266	75.897.009	4.155
17139	PERTICA ALTA	19.867	12.287.569	619
17140	PERTICA BASSA	20.107	14.205.817	707
17141	PEZZAZE	20.313	32.826.090	1.616
17142	PIAN CAMUNO	19.028	76.825.788	4.038
17143	PISOGNE	22.485	179.621.616	7.989
17144	POLAVENO	22.582	60.734.638	2.690
17145	POLPENAZZE DEL GARDA	26.380	63.878.423	2.422
17146	POMPIANO	21.089	76.351.681	3.621
17147	PONCARALE	23.422	115.986.609	4.952
17148	PONTE DI LEGNO	22.510	40.630.719	1.805
17149	PONTEVICO	21.438	147.330.364	6.873
17150	PONTOGLIO	20.157	132.633.523	6.580

Codice comune	Nome	Reddito disponib. pro capite al 2006 (euro)	Reddito disponibile al 2006 (euro)	Popolazione residente al 2006
17151	POZZOLENGO	21.952	70.444.473	3.209
17152	PRALBOINO	20.820	58.473.839	2.809
17153	PRESEGLIE	22.554	35.116.513	1.557
17154	PRESTINE	17.218	6.577.348	382
17155	PREVALLE	21.297	130.787.499	6.141
17156	PROVAGLIO D'ISEO	23.767	151.219.542	6.363
17157	PROVAGLIO VAL SABBIA	22.119	20.991.230	949
17158	PUEGNAGO SUL GARDA	24.171	73.200.989	3.029
17159	QUINZANO D'OGLIO	21.500	133.279.333	6.199
17160	REMEDELLO	21.402	69.672.759	3.256
17161	REZZATO	26.358	342.439.411	12.992
17162	ROCCAFRANCA	18.931	80.533.858	4.254
17163	RODENGO-SAIANO	25.728	208.303.233	8.097
17164	ROE' VOLCIANO	26.206	115.385.541	4.403
17165	RONCADELLE	24.221	213.136.200	8.800
17166	ROVATO	23.226	374.478.388	16.124
17167	RUDIANO	18.147	92.923.373	5.121
17168	SABBIO CHIESE	23.155	82.340.644	3.556
17169	SALE MARASINO	23.123	77.022.380	3.331
17170	SALO'	28.607	293.162.002	10.248
17171	SAN FELICE DEL BENACO	26.382	85.410.986	3.238
17172	SAN GERVASIO BRESCIANO	21.432	42.682.057	1.992
17173	SAN ZENO NAVIGLIO	27.330	110.180.237	4.032
17174	SAREZZO	24.435	306.936.227	12.562
17175	SAVIORE DELL'ADAMELLO	19.756	21.287.112	1.078
17176	SELLERO	20.042	30.103.747	1.502
17177	SENIGA	22.861	36.725.732	1.607
17178	SERLE	20.005	60.305.524	3.015
17179	SIRMIONE	26.059	195.221.323	7.492
17180	SOIANO DEL LAGO	31.021	51.960.907	1.675
17181	SONICO	20.656	25.850.755	1.252
17182	SULZANO	25.420	45.602.792	1.794
17183	TAVERNOLE SUL MELLA	19.897	29.030.190	1.459
17184	TEMU'	19.310	19.580.582	1.014
17185	TIGNALE	19.499	25.797.178	1.323
17186	TORBOLE CASAGLIA	23.334	134.767.537	5.776
17187	TOSCOLANO-MADERNO	24.189	184.079.877	7.610
17188	TRAVAGLIATO	21.921	268.115.117	12.231
17189	TREMOSINE	18.385	38.957.211	2.119
17190	TRENZANO	18.358	96.620.075	5.263
17191	TREVISO BRESCIANO	16.726	9.792.869	586
17192	URAGO D'OGLIO	19.501	71.509.873	3.667
17193	VALLIO TERME	25.323	31.425.945	1.241
17194	VALVESTINO	16.081	3.803.148	237
17195	VEROLANUOVA	22.470	178.960.641	7.965
17196	VEROLAVECCHIA	22.060	87.544.244	3.969
17197	VESTONE	23.934	105.382.767	4.403
17198	VEZZA D'OGLIO	21.565	30.460.805	1.413
17199	VILLA CARCINA	24.499	258.680.095	10.559
17200	VILLACHIARA	18.543	23.967.328	1.293
17201	VILLANUOVA SUL CLISI	25.178	136.477.329	5.421
17202	VIONE	18.973	14.296.033	754
17203	VISANO	22.639	41.146.733	1.818
17204	VOBARNO	21.247	166.122.475	7.819
17205	ZONE	20.694	23.374.342	1.130
17206	PIANCOGNO	19.760	89.817.528	4.546
18001	ALAGNA	24.195	21.666.443	896
18002	ALBAREDO ARNABOLDI	28.354	5.770.044	204
18003	ALBONESE	26.426	13.186.472	499
18004	ALBUZZANO	26.646	71.677.786	2.690
18005	ARENA PO	23.261	37.427.458	1.609
18006	BADIA PAVESE	23.474	9.859.218	420
18007	BAGNARIA	25.157	16.238.929	646
18008	BARBIANELLO	23.575	19.814.908	841
18009	BASCAPE'	23.235	39.522.449	1.701
18010	BASTIDA DE'DOSSI	24.500	4.508.015	184
18011	BASTIDA PANCARANA	26.884	26.305.897	979
18012	BATTUDA	32.491	11.355.708	350
18013	BELGIOIOSO	25.518	152.443.939	5.974



Codice comune	Nome	Reddito disponib. pro capite al 2006 (euro)	Reddito disponibile al 2006 (euro)	Popolazione residente al 2006
18014	BEREGUARDO	28.453	75.984.591	2.671
18015	BORGARELLO	34.907	85.034.652	2.436
18016	BORGO PRIOLO	22.063	30.369.796	1.377
18017	BORGORATTO MORMOROLO	24.970	10.537.286	422
18018	BORGO SAN SIRO	22.490	23.715.602	1.055
18019	BORNASCO	28.862	60.782.361	2.106
18020	BOSNASCO	27.846	17.111.620	615
18021	BRALLO DI PREGOLA	21.536	17.067.511	793
18022	BREME	21.458	18.979.613	885
18023	BRESSANA BOTTARONE	26.723	90.671.900	3.393
18024	BRONI	26.063	242.884.561	9.319
18025	CALVIGNANO	44.244	5.265.049	119
18026	CAMPOSPINOSO	25.760	21.483.969	834
18027	CANDIA LOMELLINA	24.501	40.022.165	1.634
18028	CANEVINO	20.851	2.595.975	125
18029	CANNETO PAVESE	23.958	33.996.422	1.419
18030	CARBONARA AL TICINO	29.037	42.089.004	1.450
18031	CASANOVA LONATI	24.992	11.584.015	464
18032	CASATISMA	24.285	20.375.502	839
18033	CASEI GEROLA	25.155	65.150.797	2.590
18034	CASORATE PRIMO	24.705	192.489.395	7.792
18035	CASSOLNOVO	26.176	169.478.999	6.475
18036	CASTANA	24.982	18.524.261	742
18037	CASTEGGIO	28.337	181.554.299	6.407
18038	CASTELLETO DI BRANDUZZO	27.567	28.751.986	1.043
18039	CASTELLO D'AGOGNA	26.179	27.081.815	1.035
18040	CASTELNOVETTO	22.770	15.073.910	662
18041	CAVA MANARA	30.069	183.225.268	6.094
18042	CECIMA	22.112	5.815.551	263
18043	CERANOVA	29.037	42.465.956	1.463
18044	CERETTO LOMELLINA	20.179	4.489.838	223
18045	CERGNAGO	24.541	18.908.707	771
18046	CERTOSA DI PAVIA	30.364	112.026.245	3.690
18047	CERVESINA	24.247	28.259.943	1.166
18048	CHIGNOLO PO	24.323	87.550.067	3.600
18049	CIGOGNOLA	22.799	32.010.080	1.404
18050	CILAVEGNA	25.610	135.580.373	5.294
18051	CODEVILLA	29.591	28.747.178	972
18052	CONFIENZA	23.545	39.426.902	1.675
18053	COPIANO	26.352	41.017.490	1.557
18054	CORANA	23.049	18.220.406	791
18055	CORNALE	26.605	19.581.424	736
18056	CORTEOLONA	25.994	54.497.431	2.097
18057	CORVINO SAN QUIRICO	26.666	28.825.641	1.081
18058	COSTA DE'NOBILI	24.530	9.125.332	372
18059	COZZO	19.770	8.530.963	432
18060	CURA CARPIGNANO	32.880	103.965.426	3.162
18061	DORNO	26.275	116.977.132	4.452
18062	FERRERA ERBOGNONE	23.325	26.123.717	1.120
18063	FILIGHERA	23.664	19.972.627	844
18064	FORTUNAGO	24.739	9.920.231	401
18065	FRASCAROLO	19.627	24.876.938	1.268
18066	GALLIAVOLA	19.587	4.720.559	241
18067	GAMBARANA	21.117	5.849.488	277
18068	GAMBOLO'	24.681	233.634.954	9.466
18069	GARLASCO	25.071	237.411.900	9.470
18070	GENZONE	26.528	9.218.502	348
18071	GERENZAGO	24.503	28.619.979	1.168
18072	GIUSSAGO	27.841	119.967.627	4.309
18073	GODIASCO	33.264	100.257.770	3.014
18074	GOLFERENZO	22.154	4.918.079	222
18075	GRAVELLONA LOMELLINA	25.353	63.548.067	2.507
18076	GROPELLO CAIROLI	26.405	115.957.838	4.392
18077	INVERNO E MONTELEONE	23.989	27.191.631	1.134
18078	LANDRIANO	28.131	146.012.155	5.191
18079	LANGOSCO	21.542	9.866.226	458
18080	LARDIRAGO	25.183	31.201.826	1.239
18081	LINAROLO	27.431	62.406.328	2.275
18082	LIRIO	14.248	2.087.374	147



Codice comune	Nome	Reddito disponib. pro capite al 2006 (euro)	Reddito disponibile al 2006 (euro)	Popolazione residente al 2006
18083	LOMELLO	22.259	53.310.293	2.395
18084	LUNGAVILLA	27.261	61.542.135	2.258
18085	MAGHERNO	24.942	37.600.490	1.508
18086	MARCIGNAGO	25.718	59.112.949	2.299
18087	MARZANO	27.131	33.791.482	1.246
18088	MEDE	23.821	166.648.669	6.996
18089	MENCONICO	22.597	10.146.252	449
18090	MEZZANA BIGLI	24.325	28.192.531	1.159
18091	MEZZANA RABATTONI	23.244	11.668.349	502
18092	MEZZANINO	26.520	38.572.754	1.455
18093	MIRADOLLO TERME	25.952	89.392.155	3.445
18094	MONTALTO PAVESE	21.502	20.072.069	934
18095	MONTEBELLO DELLA BATTAGLIA	26.247	45.184.710	1.722
18096	MONTECALVO VERSIGGIA	20.310	11.617.060	572
18097	MONTESCANO	28.628	10.921.747	382
18098	MONTESEGALE	39.250	12.697.403	324
18099	MONTICELLI PAVESE	20.977	15.019.487	716
18100	MONTU' BECCARIA	23.815	42.068.367	1.767
18101	MORNICO LOSANA	22.641	16.618.811	734
18102	MORTARA	26.744	400.230.417	14.965
18103	NICORVO	20.488	7.508.689	367
18104	OLEVANO DI LOMELLINA	22.370	17.895.797	800
18105	OLIVA GESSI	23.012	4.268.705	186
18106	OTTOBIANO	22.500	26.088.627	1.160
18107	PALESTRO	23.764	49.226.102	2.072
18108	PANCARANA	20.979	6.818.166	325
18109	PARONA	24.272	46.129.526	1.901
18110	PAVIA	37.040	2.625.051.979	70.871
18111	PIETRA DE'GIORGI	20.540	17.623.667	858
18112	PIEVE ALBIGNOLA	23.144	21.420.020	926
18113	PIEVE DEL CAIRO	23.878	51.684.383	2.165
18114	PIEVE PORTO MORONE	23.028	61.852.644	2.686
18115	PINAROLO PO	24.827	39.685.720	1.599
18116	PIZZALE	26.918	17.550.287	652
18117	PONTE NIZZA	21.692	18.676.398	861
18118	PORTALBERA	24.136	35.601.018	1.475
18119	REA	22.375	10.527.638	471
18120	REDAVALLE	25.144	26.162.052	1.041
18121	RETORBIDO	25.768	32.828.635	1.274
18122	RIVANAZZANO	29.239	140.580.932	4.808
18123	ROBBIO	27.315	166.441.244	6.094
18124	ROBECCO PAVESE	28.169	15.436.356	548
18125	ROCCA DE'GIORGI	32.399	2.559.532	79
18126	ROCCA SUSELLA	21.498	5.084.316	237
18127	ROGNANO	40.289	16.981.714	422
18128	ROMAGNESE	20.874	17.001.811	815
18129	RONCARO	25.663	24.174.994	942
18130	ROSASCO	22.687	15.551.699	686
18131	ROVESCALA	18.941	18.230.486	963
18132	RUINO	18.322	14.171.886	774
18133	SAN CIPRIANO PO	22.799	10.487.767	460
18134	SAN DAMIANO AL COLLE	18.549	14.115.719	761
18135	SAN GENESIO ED UNITI	34.429	126.424.408	3.672
18136	SAN GIORGIO DI LOMELLINA	23.592	28.652.526	1.215
18137	SAN MARTINO SICCOMARIO	32.656	173.205.547	5.304
18138	SANNAZZARO DE'BURGONDI	24.594	145.928.555	5.934
18139	SANTA CRISTINA E BISSONE	28.591	54.823.008	1.918
18140	SANTA GIULETTA	25.456	41.264.385	1.621
18141	SANT'ALESSIO CON VIALONE	26.079	16.182.041	621
18142	SANTA MARGHERITA DI STAFFORA	24.252	13.969.074	576
18143	SANTA MARIA DELLA VERSA	23.007	58.839.199	2.558
18144	SANT'ANGELO LOMELLINA	21.268	18.003.717	847
18145	SAN ZENONE AL PO	23.125	13.077.214	566
18146	SARTIRANA LOMELLINA	23.027	42.197.868	1.833
18147	SCALDASOLE	23.695	22.237.979	939
18148	SEMIANA	21.824	5.499.680	252
18149	SILVANO PIETRA	22.733	16.151.477	711
18150	SIZIANO	29.154	163.336.030	5.603
18151	SOMMO	27.185	29.754.230	1.095

Codice comune	Nome	Reddito disponib. pro capite al 2006 (euro)	Reddito disponibile al 2006 (euro)	Popolazione residente al 2006
18152	SPESSA	21.657	12.246.973	566
18153	STRADELLA	28.281	312.522.216	11.051
18154	SUARDI	23.273	15.907.150	684
18155	TORRAZZA COSTE	27.741	43.164.933	1.556
18156	TORRE BERETTI E CASTELLARO	19.242	11.621.967	604
18157	TORRE D'ARESE	26.859	22.386.643	834
18158	TORRE DE'NEGRI	19.673	6.934.904	353
18159	TORRE D'ISOLA	45.492	98.512.491	2.166
18160	TORREVECCCHIA PIA	24.717	76.573.992	3.098
18161	TORRICELLA VERZATE	25.259	21.090.894	835
18162	TRAVACO' SICCOMARIO	33.604	126.435.662	3.763
18163	TRIVOLZIO	32.694	47.356.568	1.449
18164	TROMELLO	24.310	88.243.598	3.630
18165	TROVO	26.978	22.836.741	847
18166	VAL DI NIZZA	22.022	15.239.082	692
18167	VALEGGIO	22.483	4.755.118	212
18168	VALLE LOMELLINA	22.889	50.242.086	2.195
18169	VALLE SALIMBENE	28.086	38.954.616	1.387
18170	VALVERDE	20.139	6.545.106	325
18171	VARZI	25.710	88.608.971	3.447
18172	VELEZZO LOMELLINA	18.648	2.135.149	115
18173	VELLEZZO BELLINI	26.272	72.603.341	2.764
18174	VERRETTO	20.208	6.810.209	337
18175	VERRUA PO	24.572	31.968.511	1.301
18176	VIDIGULFO	28.127	147.851.089	5.257
18177	VIGEVANO	26.717	1.592.821.615	59.619
18178	VILLA BISCOSSI	18.114	1.403.816	78
18179	VILLANOVA D'ARDENGI	26.743	19.696.141	737
18180	VILLANTERIO	26.945	78.611.378	2.918
18181	VISTARINO	26.526	33.688.611	1.270
18182	VOGHERA	30.021	1.152.744.627	38.398
18183	VOLPARA	20.088	2.551.218	127
18184	ZAVATTARELLO	23.838	26.197.531	1.099
18185	ZECCONE	31.085	44.093.442	1.419
18186	ZEME	21.404	25.267.242	1.181
18187	ZENEVREDO	24.177	11.580.823	479
18188	ZERBO	22.005	9.913.290	451
18189	ZERBOLO'	27.648	37.946.830	1.373
18190	ZINASCO	23.594	71.913.157	3.048
19001	ACQUANEGRA CREMONESE	23.010	28.865.902	1.255
19002	AGNADELLO	25.149	84.714.381	3.369
19003	ANNICCO	24.041	47.433.034	1.973
19004	AZZANELLO	24.958	17.121.284	686
19005	BAGNOLO CREMASCO	25.239	116.312.100	4.609
19006	BONEMERSE	30.433	37.584.766	1.235
19007	BORDOLANO	21.718	13.052.552	601
19008	CA' D'ANDREA	18.663	10.012.483	537
19009	CALVATONE	19.961	25.570.218	1.281
19010	CAMISANO	22.174	29.203.703	1.317
19011	CAMPAGNOLA CREMASCA	25.501	17.544.628	688
19012	CAPERGNANICA	26.651	50.170.803	1.883
19013	CAPPELLA CANTONE	22.405	12.614.037	563
19014	CAPPELLA DE'PICENARDI	17.036	7.828.178	460
19015	CAPRALBA	23.146	54.195.911	2.342
19016	CASALBUTTANO ED UNITI	24.905	101.151.822	4.062
19017	CASALE CREMASCO-VIDOLASCO	23.456	40.930.703	1.745
19018	CASALETTO CEREDANO	23.253	26.705.536	1.149
19019	CASALETTO DI SOPRA	18.434	9.990.966	542
19020	CASALETTO VAPRIO	21.893	35.422.644	1.618
19021	CASALMAGGIORE	26.068	374.713.259	14.375
19022	CASALMORANO	23.878	40.400.964	1.692
19023	CASTELDIDONE	22.870	13.390.213	586
19024	CASTEL GABBIANO	21.343	9.369.712	439
19025	CASTELLEONE	28.519	260.709.833	9.142
19026	CASTELVERDE	27.612	144.633.168	5.238
19027	CASTELVISCONTI	19.248	6.573.106	342
19028	CELLA DATI	24.037	13.760.937	573
19029	CHIEVE	27.021	51.516.017	1.907
19030	CICOGLNOLO	23.731	20.918.954	882

Codice comune	Nome	Reddito disponib. pro capite al 2006 (euro)	Reddito disponibile al 2006 (euro)	Popolazione residente al 2006
19031	CINGIA DE'BOTTI	19.278	23.354.722	1.212
19032	CORTE DE'CORTESI CON CIGNONE	21.640	23.187.236	1.072
19033	CORTE DE'FRATI	24.420	34.187.546	1.400
19034	CREDERA RUBBIANO	23.809	39.332.020	1.652
19035	CREMA	31.320	1.047.678.112	33.451
19036	CREMONA	31.338	2.228.036.894	71.098
19037	CREMOSANO	24.956	32.479.838	1.302
19038	CROTTA D'ADDA	22.739	14.791.680	651
19039	CUMIGNANO SUL NAVIGLIO	17.780	7.494.299	422
19040	DEROVERE	23.525	8.115.978	345
19041	DOVERA	24.079	88.524.856	3.677
19042	DRIZZONA	22.435	11.834.610	528
19043	FIESCO	22.954	22.827.654	995
19044	FORMIGARA	21.230	23.523.279	1.108
19045	GABBIONETA-BINANUOVA	22.407	21.857.879	976
19046	GADESCO-PIEVE DELMONA	25.504	48.024.135	1.883
19047	GENIVOLTA	21.896	24.194.963	1.105
19048	GERRE DE'CAPRIOLI	30.671	34.412.900	1.122
19049	GOMBITO	20.723	12.982.971	627
19050	GRONTARDO	23.417	31.589.011	1.349
19051	GRUMELLO CREMONESE ED UNITI	23.189	44.615.970	1.924
19052	GUSSOLA	21.816	62.634.535	2.871
19053	ISOLA DOVARESE	23.017	29.196.657	1.269
19054	IZANO	24.941	47.825.064	1.918
19055	MADIGNANO	25.920	77.163.425	2.977
19056	MALAGNINO	29.016	37.285.269	1.285
19057	MARTIGNANA DI PO	23.998	35.468.621	1.478
19058	MONTE CREMASCO	24.904	53.096.209	2.132
19059	MONTODINE	24.573	58.115.558	2.365
19060	MOSCAZZANO	21.823	18.266.115	837
19061	MOTTA BALUFFI	22.522	22.059.927	980
19062	OFFANENGO	24.319	140.489.934	5.777
19063	OLMENETA	23.128	21.971.463	950
19064	OSTIANO	20.768	62.936.952	3.031
19065	PADERNO PONCHIELLI	21.362	31.584.159	1.479
19066	PALAZZO PIGNANO	23.382	88.336.947	3.778
19067	PANDINO	24.985	213.123.097	8.530
19068	PERSICO DOSIMO	27.203	84.939.894	3.123
19069	PESCAROLO ED UNITI	24.031	36.647.082	1.525
19070	PESSINA CREMONESE	19.062	13.743.607	721
19071	PIADENA	24.243	86.194.827	3.556
19072	PIANENGO	22.705	56.831.489	2.503
19073	PIERANICA	22.079	23.734.562	1.075
19074	PIEVE D'OLMI	22.403	28.508.208	1.273
19075	PIEVE SAN GIACOMO	22.155	33.985.338	1.534
19076	PIZZIGHETONE	26.530	178.612.702	6.733
19077	POZZAGLIO ED UNITI	21.022	28.663.940	1.364
19078	QUINTANO	20.550	17.714.079	862
19079	RICENGO	22.563	33.776.176	1.497
19080	RIPALTA ARPINA	22.401	22.815.524	1.019
19081	RIPALTA CREMASCA	27.910	91.321.535	3.272
19082	RIPALTA GUERINA	22.436	10.545.070	470
19083	RIVAROLO DEL RE ED UNITI	23.386	46.245.922	1.978
19084	RIVOLTA D'ADDA	26.158	195.726.522	7.483
19085	ROBECCO D'OGLIO	21.019	47.934.893	2.281
19086	ROMANENGO	23.954	67.298.194	2.810
19087	SALVIROLA	24.673	27.226.360	1.104
19088	SAN BASSANO	23.276	49.427.443	2.124
19089	SAN DANIELE PO	22.294	32.804.893	1.472
19090	SAN GIOVANNI IN CROCE	25.461	43.411.437	1.705
19091	SAN MARTINO DEL LAGO	20.815	10.626.134	511
19092	SCANDOLARA RAVARA	19.722	30.845.436	1.564
19093	SCANDOLARA RIPA D'OGLIO	21.293	13.500.017	634
19094	SERGNANO	23.558	78.460.656	3.331
19095	SESTO ED UNITI	27.106	78.309.967	2.889
19096	SOLAROLO RAINERIO	20.348	20.958.055	1.030
19097	SONCINO	24.520	183.934.311	7.502
19098	SORESINA	26.273	238.411.680	9.075
19099	SOSPIRO	21.428	66.963.035	3.125

Codice comune	Nome	Reddito disponib. pro capite al 2006 (euro)	Reddito disponibile al 2006 (euro)	Popolazione residente al 2006
19100	SPINADESCO	24.639	38.055.356	1.545
19101	SPINEDA	18.985	12.084.178	637
19102	SPINO D'ADDA	25.359	169.843.183	6.698
19103	STAGNO LOMBARDO	23.868	34.800.146	1.458
19104	TICENGO	20.188	9.145.297	453
19105	TORLINO VIMERCATI	27.127	10.199.614	376
19106	TORNATA	19.200	9.878.433	515
19107	TORRE DE'PICENARDI	23.293	42.089.570	1.807
19108	TORRICELLA DEL PIZZO	17.240	12.438.694	722
19109	TRESCORE CREMASCO	25.562	66.666.138	2.608
19110	TRIGOLO	24.652	41.785.233	1.695
19111	VAIANO CREMASCO	23.252	89.183.443	3.836
19112	VAILATE	23.611	103.948.390	4.403
19113	VESCOVATO	24.357	93.166.887	3.825
19114	VOLONGO	20.318	11.804.496	581
19115	VOLTIDO	18.412	8.211.693	446
20001	ACQUANEGRA SUL CHIESE	20.758	61.807.203	2.978
20002	ASOLA	23.240	226.511.872	9.747
20003	BAGNOLO SAN VITO	24.583	137.211.509	5.582
20004	BIGARELLO	25.655	51.618.335	2.012
20005	BORGOFORTE	23.482	81.082.202	3.453
20006	BORGOFRANCO SUL PO	19.747	17.377.679	880
20007	BOZZOLO	25.498	103.749.347	4.069
20008	CANNETO SULL'OGLIO	22.115	100.392.833	4.540
20009	CARBONARA DI PO	21.687	29.190.206	1.346
20010	CASALMORO	20.197	43.655.332	2.162
20011	CASALOLDO	22.514	56.037.300	2.489
20012	CASALROMANO	20.904	32.568.958	1.558
20013	CASTELBELFORTE	25.730	69.626.662	2.706
20014	CASTEL D'ARIO	24.022	109.613.654	4.563
20015	CASTEL GOFFREDO	23.777	260.122.934	10.940
20016	CASTELLUCCHIO	24.379	121.615.631	4.989
20017	CASTIGLIONE DELLE STIVIERE	26.090	538.218.466	20.630
20018	CAVRIANA	20.524	78.074.114	3.804
20019	CERESARA	22.732	58.772.656	2.586
20020	COMMESSAGGIO	19.740	23.046.465	1.168
20021	CURTATONE	30.127	403.309.834	13.387
20022	DOSOLO	24.283	80.293.113	3.307
20023	FELONICA	20.955	32.333.697	1.543
20024	GAZOLDO DEGLI IPPOLITI	30.040	81.858.908	2.725
20025	GAZZUOLO	21.755	52.974.003	2.435
20026	GOITO	22.402	223.183.400	9.963
20027	GONZAGA	24.389	215.623.373	8.841
20028	GUIDIZZOLO	22.613	129.333.377	5.720
20029	MAGNACAVALLO	18.961	33.201.473	1.751
20030	MANTOVA	33.362	1.592.698.088	47.741
20031	MARCARIA	22.654	158.886.208	7.014
20032	MARIANA MANTOVANA	21.255	14.092.196	663
20033	MARMIROLO	24.643	183.501.325	7.447
20034	MEDOLE	24.535	85.848.704	3.499
20035	MOGLIA	22.927	134.647.638	5.873
20036	MONZAMBANO	22.067	104.444.769	4.733
20037	MOTTEGGIANA	24.156	56.838.412	2.353
20038	OSTIGLIA	24.394	170.292.890	6.981
20039	PEGOGNAGA	24.119	167.581.927	6.948
20040	PIEVE DI CORIANO	22.829	21.972.521	963
20041	PIUBEGA	21.185	36.163.520	1.707
20042	POGGIO RUSCO	24.339	157.280.922	6.462
20043	POMPONESCO	22.972	38.340.050	1.669
20044	PONTI SUL MINCIO	25.199	54.391.314	2.159
20045	PORTO MANTOVANO	27.224	406.691.627	14.939
20046	QUINGENTOLE	19.078	23.446.550	1.229
20047	QUISTELLO	22.802	133.846.711	5.870
20048	REDONDESCO	20.332	28.190.475	1.387
20049	REVERE	24.867	62.365.237	2.508
20050	RIVAROLO MANTOVANO	22.988	62.057.080	2.700
20051	RODIGO	25.137	132.030.518	5.253
20052	RONCOFERRARO	25.172	176.369.208	7.007
20053	ROVERBELLA	22.972	187.718.085	8.172

Codice comune	Nome	Reddito disponib. pro capite al 2006 (euro)	Reddito disponibile al 2006 (euro)	Popolazione residente al 2006
20054	SABBIONETA	23.597	102.267.804	4.334
20055	SAN BENEDETTO PO	22.650	171.373.239	7.566
20056	SAN GIACOMO DELLE SEGNALE	21.649	38.059.805	1.758
20057	SAN GIORGIO DI MANTOVA	28.026	239.100.667	8.532
20058	SAN GIOVANNI DEL DOSSO	21.810	27.001.321	1.238
20059	SAN MARTINO DALL'ARGINE	21.854	39.937.403	1.828
20060	SCHIVENOGLIA	22.074	27.769.026	1.258
20061	SERMIDE	24.776	159.581.040	6.441
20062	SERRAVALLE A PO	20.666	35.380.015	1.712
20063	SOLFERINO	24.598	62.035.599	2.522
20064	SUSTINENTE	21.754	49.109.599	2.258
20065	SUZZARA	26.732	508.403.073	19.019
20066	VIADANA	26.008	472.673.420	18.174
20067	VILLA POMA	24.561	50.938.543	2.074
20068	VILLIMPENTA	22.248	47.332.880	2.128
20069	VIRGILIO	27.476	292.252.198	10.637
20070	VOLTA MANTOVANA	22.218	155.805.332	7.013
97001	ABBADIA LARIANA	30.593	98.632.975	3.224
97002	AIRUNO	25.795	73.258.614	2.840
97003	ANNONE DI BRIANZA	27.958	59.955.380	2.145
97004	BALLABIO	28.556	106.028.908	3.713
97005	BARZAGO	27.342	70.543.175	2.580
97006	BARZANO'	32.152	159.650.679	4.966
97007	BARZIO	28.232	36.645.267	1.298
97008	BELLANO	27.826	92.509.116	3.325
97009	BOSISIO PARINI	30.456	99.132.925	3.255
97010	BRIVIO	28.203	130.465.202	4.626
97011	BULCIAGO	27.244	77.453.647	2.843
97012	CALCO	33.798	149.370.143	4.420
97013	CALOLZIOCORTE	26.014	365.799.895	14.062
97014	CARENNO	21.867	31.433.783	1.438
97015	CASARGO	21.077	18.178.607	863
97016	CASATENNOVO	30.535	374.679.461	12.271
97017	CASSAGO BRIANZA	27.175	118.143.673	4.348
97018	CASSINA VALSASSINA	23.809	11.487.646	483
97019	CASTELLO DI BRIANZA	29.273	67.898.526	2.320
97020	CERNUSCO LOMBARDONE	32.248	124.446.328	3.859
97021	CESANA BRIANZA	28.983	65.964.280	2.276
97022	CIVATE	27.972	109.679.249	3.921
97023	COLICO	26.484	184.265.291	6.958
97024	COLLE BRIANZA	28.091	45.605.113	1.624
97025	CORTENOVA	28.910	37.712.694	1.305
97026	COSTA MASNAGA	27.600	126.061.612	4.568
97027	CRANDOLA VALSASSINA	21.168	5.567.062	263
97028	CREMELLA	30.002	50.343.283	1.678
97029	CREMENO	30.256	37.654.145	1.245
97030	DERVIO	27.502	75.147.989	2.733
97031	DOLZAGO	30.033	63.850.032	2.126
97032	DORIO	23.857	8.528.933	358
97033	ELLO	31.376	38.027.209	1.212
97034	ERVE	22.337	17.300.064	775
97035	ESINO LARIO	24.959	19.143.418	767
97036	GALBIATE	30.039	257.613.998	8.576
97037	GARBAGNATE MONASTERO	30.842	71.105.186	2.306
97038	GARLATE	27.660	71.570.224	2.588
97039	IMBERSAGO	36.553	83.651.813	2.289
97040	INTROBIO	27.255	46.551.818	1.708
97041	INTROZZO	20.465	2.650.156	130
97042	LECCO	32.979	1.547.748.718	46.932
97043	LIERNA	30.108	63.587.310	2.112
97044	LOMAGNA	34.655	147.836.492	4.266
97045	MALGRATE	30.561	130.847.183	4.282
97046	MANDELLO DEL LARIO	30.778	321.535.613	10.447
97047	MARGNO	23.667	8.780.577	371
97048	MERATE	35.504	514.399.886	14.489
97049	MISSAGLIA	29.629	237.591.184	8.019
97050	MOGGIO	27.344	13.849.805	507
97051	MOLTENO	28.884	95.937.200	3.322
97052	MONTE MARENZO	24.021	48.761.861	2.030

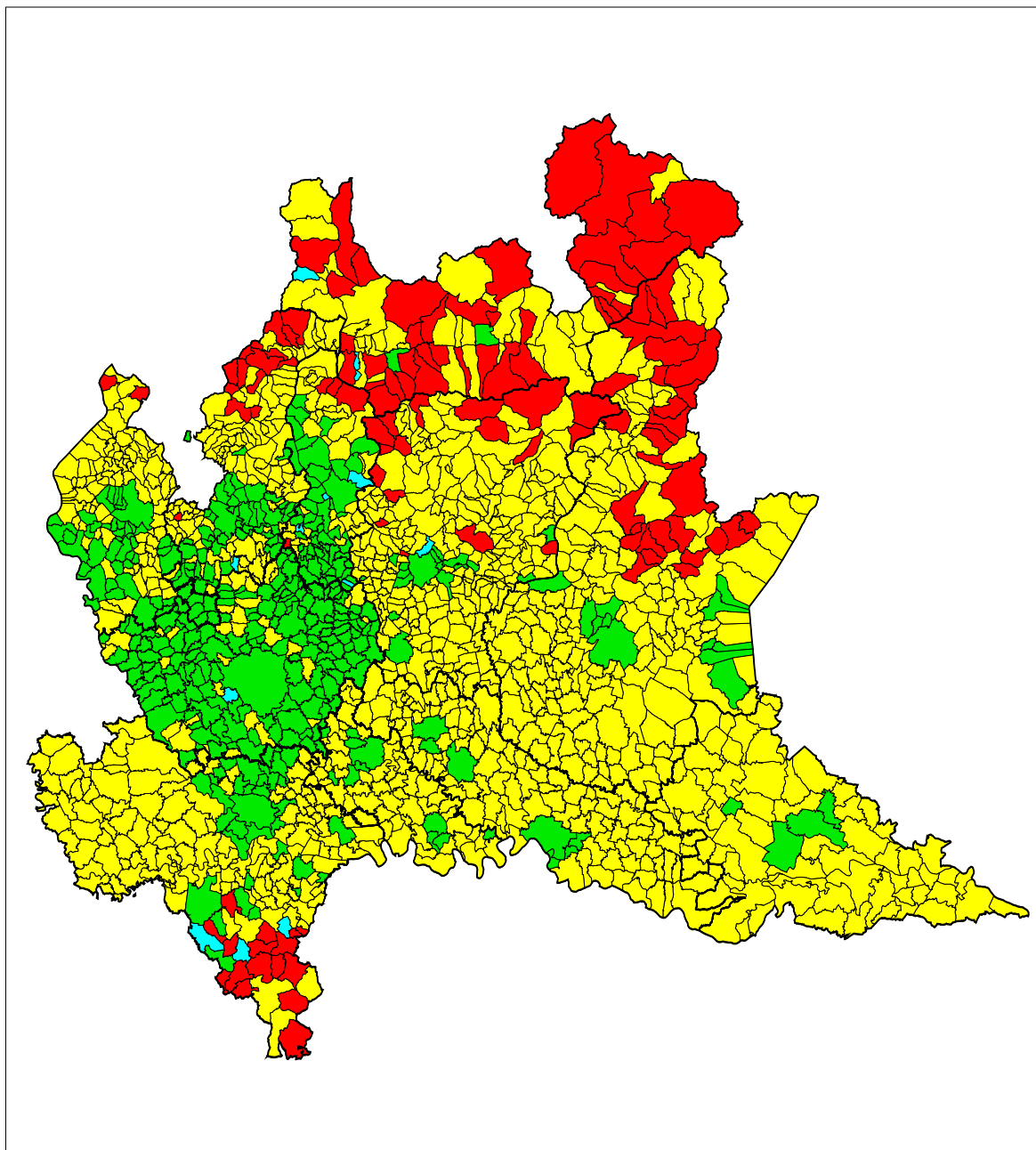
Codice comune	Nome	Reddito disponib. pro capite al 2006 (euro)	Reddito disponibile al 2006 (euro)	Popolazione residente al 2006
97053	MONTEVECCHIA	37.162	91.288.791	2.457
97054	MONTICELLO BRIANZA	28.887	121.166.184	4.195
97055	MORTERONE	34.485	1.275.939	37
97056	NIBIONNO	25.720	89.840.977	3.493
97057	OGGIONO	31.260	258.538.707	8.271
97058	OLGIATE MOLGORA	28.815	170.931.567	5.932
97059	OLGINATE	27.336	191.736.015	7.014
97060	OLIVETO LARIO	30.272	35.493.773	1.173
97061	OSNAGO	32.661	150.274.675	4.601
97062	PADERNO D'ADDA	30.424	114.696.762	3.770
97063	PAGNONA	17.296	7.290.108	422
97064	PARLASCO	22.009	3.301.279	150
97065	PASTURO	22.318	41.388.892	1.855
97066	PEREGO	28.176	45.152.137	1.603
97067	PERLEDO	28.664	25.683.118	896
97068	PESCATE	32.368	68.781.058	2.125
97069	PREMANA	20.299	46.495.181	2.291
97070	PRIMALUNA	23.704	48.806.161	2.059
97071	ROBBIATE	32.867	182.642.462	5.557
97072	ROGENO	26.372	80.196.177	3.041
97073	ROVAGNATE	28.727	80.492.346	2.802
97074	SANTA MARIA HOE'	29.376	63.848.115	2.174
97075	SIRONE	26.241	60.472.907	2.305
97076	SIRTORI	34.822	100.007.892	2.872
97077	SUEGLIO	21.682	3.360.777	155
97078	SUELLO	27.693	43.506.088	1.571
97079	TACENO	24.410	12.473.273	511
97080	TORRE DE'BUSI	24.264	45.034.266	1.856
97081	TREMENICO	17.867	3.805.776	213
97082	VALGREGHENTINO	29.333	93.923.087	3.202
97083	VALMADRERA	28.082	314.101.197	11.185
97084	VARENNA	30.884	26.498.710	858
97085	VENDROGNO	20.276	6.467.925	319
97086	VERCURAGO	28.969	81.737.366	2.822
97087	VERDERIO INFERIORE	29.411	78.527.074	2.670
97088	VERDERIO SUPERIORE	30.918	82.118.220	2.656
97089	VESTRENO	22.882	6.681.468	292
97090	VIGANO'	31.265	57.120.722	1.827
98001	ABBADIA CERRETO	21.700	5.989.101	276
98002	BERTONICO	22.144	24.912.529	1.125
98003	BOFFALORA D'ADDA	25.738	37.332.472	1.451
98004	BORGHETTO LODIGIANO	24.271	98.078.545	4.041
98005	BORGO SAN GIOVANNI	24.359	47.292.809	1.942
98006	BREMBIO	23.812	60.352.052	2.535
98007	CAMAIRAGO	21.741	13.022.765	599
98008	CASALETTO LODIGIANO	26.588	63.384.686	2.384
98009	CASALMAIOCCO	28.936	84.116.931	2.907
98010	CASALPUSTERLENGO	26.304	387.283.302	14.724
98011	CASELLE LANDI	22.027	38.591.568	1.752
98012	CASELLE LURANI	24.261	67.917.862	2.800
98013	CASTELNUOVO BOCCA D'ADDA	21.638	36.882.142	1.705
98014	CASTIGLIONE D'ADDA	23.224	112.426.511	4.841
98015	CASTIRAGA VIDARDO	29.070	59.592.550	2.050
98016	CAVACURTA	20.641	18.453.299	894
98017	CAVENAGO D'ADDA	23.980	54.206.874	2.261
98018	CERVIGNANO D'ADDA	26.588	46.515.867	1.750
98019	CODOGNO	29.046	440.925.468	15.181
98020	COMAZZO	24.933	43.209.042	1.733
98021	CORNEGLIANO LAUDENSE	30.207	83.432.247	2.762
98022	CORNO GIOVINE	24.377	28.960.422	1.188
98023	CORNOVECCHIO	21.141	4.767.376	226
98024	CORTE PALASIO	20.488	32.186.337	1.571
98025	CRESPATICA	22.411	40.765.616	1.819
98026	FOMBIO	28.020	52.594.148	1.877
98027	GALGAGNANO	31.228	29.104.410	932
98028	GRAFFIGNANA	23.345	61.046.006	2.615
98029	GUARDAMIGLIO	24.623	66.222.964	2.690
98030	LIVRAGA	23.485	60.743.769	2.587
98031	LODI	32.770	1.400.681.216	42.743

Codice comune	Nome	Reddito disponib. pro capite al 2006 (euro)	Reddito disponibile al 2006 (euro)	Popolazione residente al 2006
98032	LODI VECCHIO	24.969	180.526.320	7.230
98033	MACCASTORNA	31.891	1.865.604	59
98034	MAIRAGO	26.361	35.653.785	1.353
98035	MALEO	23.467	77.886.696	3.319
98036	MARUDO	25.790	32.727.291	1.269
98037	MASSALENGO	26.102	89.854.462	3.443
98038	MELETI	24.971	11.474.325	460
98039	MERLINO	25.616	38.282.395	1.495
98040	MONTANASO LOMBARDO	35.638	61.688.572	1.731
98041	MULAZZANO	26.213	141.721.908	5.407
98042	ORIO LITTA	22.149	43.898.926	1.982
98043	OSPEDALETTO LODIGIANO	25.098	43.971.527	1.752
98044	OSSAGO LODIGIANO	24.056	33.678.743	1.400
98045	PIEVE FISSIRAGA	28.406	43.659.254	1.537
98046	SALERANO SUL LAMBRO	24.780	60.252.500	2.432
98047	SAN FIORANO	28.396	49.352.867	1.738
98048	SAN MARTINO IN STRADA	26.846	96.834.196	3.607
98049	SAN ROCCO AL PORTO	25.179	85.821.224	3.409
98050	SANT'ANGELO LODIGIANO	22.846	294.115.959	12.874
98051	SANTO STEFANO LODIGIANO	24.826	46.746.703	1.883
98052	SECUGNAGO	24.668	47.647.026	1.932
98053	SENNA LODIGIANA	21.094	42.967.951	2.037
98054	SOMAGLIA	24.251	82.331.806	3.395
98055	SORDIO	27.345	77.414.811	2.831
98056	TAVAZZANO CON VILLAVESCO	25.817	145.764.081	5.646
98057	TERRANOVA DEI PASSERINI	23.560	20.061.289	852
98058	TURANO LODIGIANO	24.331	33.747.091	1.387
98059	VALERA FRATTA	23.905	35.821.992	1.499
98060	VILLANOVA DEL SILLARO	20.958	33.312.149	1.590
98061	ZELO BUON PERSICO	27.466	169.971.652	6.189





**fig.8b - Confronto tra le condizioni di benessere (reddito pro capite su media CEE) e svantaggio simulato (def. estensiva)**

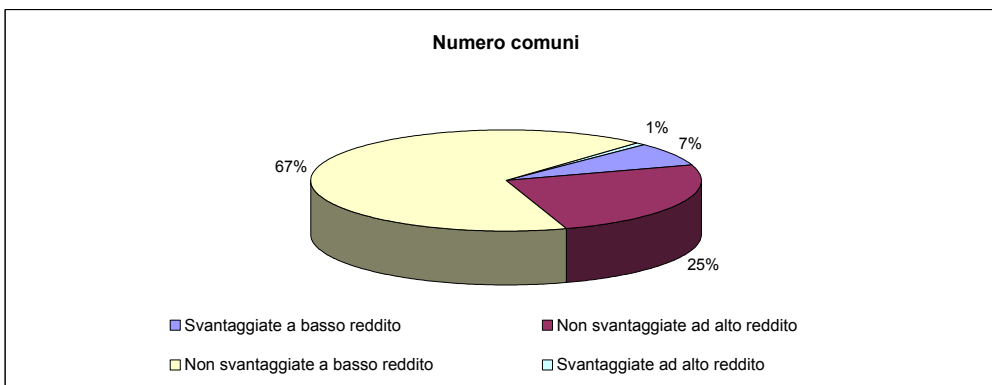
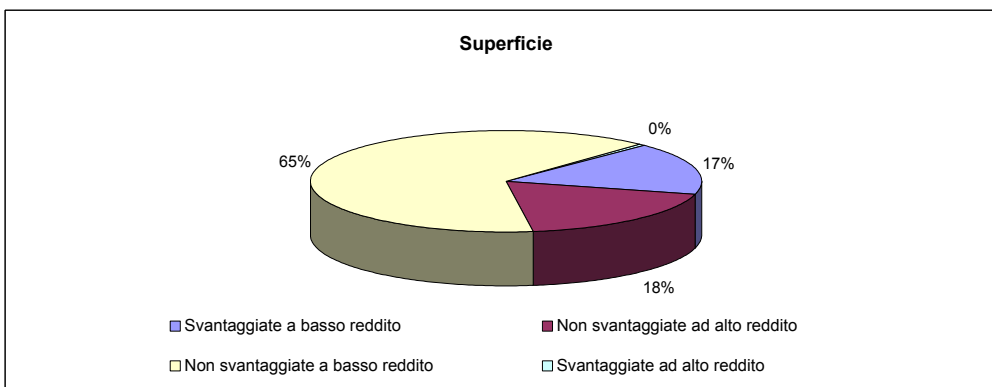
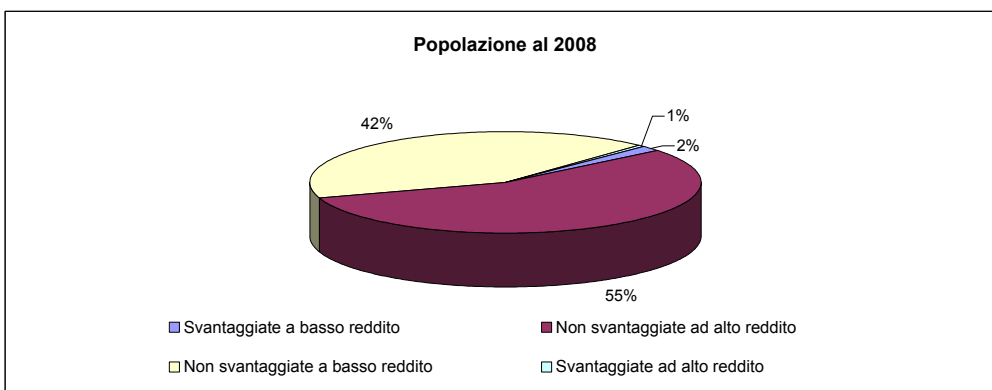


**Tipologie**

<p><span style="color: red;">■</span> Aree svantaggiate a basso reddito</p> <p><span style="color: cyan;">■</span> Aree svantaggiate ad alto reddito</p>	<p><span style="color: green;">■</span> Aree non svantaggiate ad alto reddito</p> <p><span style="color: yellow;">■</span> Aree non svantaggiate a basso reddito</p>
--	--

**Tav. 8.4 - Popolazione, superficie e numero di comuni per tipologia aree determinata dal confronto tra le condizioni di benessere (reddito pro capite su media CEE) e svantaggio simulato (def. estensiva) - regione Lombardia**

Tipologie	Popolazione residente al 2008		Superficie territoriale (Kmq)		Numero comuni	
	v.a.	%	v.a.	%	v.a.	%
Svantaggiate a basso reddito	161.722	1,7	3.995,57	16,7	115	7,4
Non svantaggiate ad alto reddito	5.443.201	55,9	4.412,50	18,5	386	25,0
Non svantaggiate a basso reddito	4.076.658	41,8	15.336,38	64,3	1.033	66,8
Svantaggiate ad alto reddito	61.095	0,6	116,20	0,5	12	0,8
<b>Totale</b>	<b>9.742.676</b>	<b>100,0</b>	<b>23.860,65</b>	<b>100,0</b>	<b>1.546</b>	<b>100,0</b>



**Tav. 8.5 - Popolazione, superficie e numero di comuni per tipologia aree determinata dal confronto tra le condizioni di benessere (reddito pro capite su media CEE) e svantaggio simulato (def. estensiva) - dati provinciali**

Tipologie	Popolazione residente al 2008		Superficie territoriale (Kmq)		Numero comuni	
	v.a.	%	v.a.	%	v.a.	%
<b>VARESE</b>						
- Svantaggiate a basso reddito	453	0,1	22,34	1,9	2	1,4
- Non svantaggiate ad alto reddito	523.298	60,0	483,28	40,3	49	34,8
- Non svantaggiate a basso reddito	347.697	39,9	693,09	57,8	90	63,8
- Svantaggiate ad alto reddito	0	0,0	0,00	0,0	0	0,0
<b>Totale</b>	<b>871.448</b>	<b>100,0</b>	<b>1.198,71</b>	<b>100,0</b>	<b>141</b>	<b>100,0</b>
<b>COMO</b>						
- Svantaggiate a basso reddito	13.848	2,4	193,18	15,0	13	8,0
- Non svantaggiate ad alto reddito	288.842	49,4	336,96	26,2	49	30,1
- Non svantaggiate a basso reddito	277.870	47,5	752,72	58,4	100	61,3
- Svantaggiate ad alto reddito	4.202	0,7	5,21	0,4	1	0,6
<b>Totale</b>	<b>584.762</b>	<b>100,0</b>	<b>1.288,07</b>	<b>100,0</b>	<b>163</b>	<b>100,0</b>
<b>SONDRIO</b>						
- Svantaggiate a basso reddito	71.890	39,5	2.052,92	63,9	36	46,2
- Non svantaggiate ad alto reddito	34.241	18,8	35,82	1,1	2	2,6
- Non svantaggiate a basso reddito	75.360	41,4	1.101,72	34,3	38	48,7
- Svantaggiate ad alto reddito	593	0,3	21,44	0,7	2	2,6
<b>Totale</b>	<b>182.084</b>	<b>100,0</b>	<b>3.211,90</b>	<b>100,0</b>	<b>78</b>	<b>100,0</b>
<b>MILANO</b>						
- Svantaggiate a basso reddito	0	0,0	0,00	0,0	0	0,0
- Non svantaggiate ad alto reddito	3.333.339	84,8	1.668,39	84,2	153	81,4
- Non svantaggiate a basso reddito	563.452	14,3	308,29	15,6	34	18,1
- Svantaggiate ad alto reddito	33.554	0,9	5,40	0,3	1	0,5
<b>Totale</b>	<b>3.930.345</b>	<b>100,0</b>	<b>1.982,08</b>	<b>100,0</b>	<b>188</b>	<b>100,0</b>
<b>BERGAMO</b>						
- Svantaggiate a basso reddito	28.440	2,6	425,07	15,6	16	6,6
- Non svantaggiate ad alto reddito	252.010	23,4	152,81	5,6	17	7,0
- Non svantaggiate a basso reddito	788.357	73,3	2.136,61	78,5	210	86,1
- Svantaggiate ad alto reddito	6.785	0,6	8,37	0,3	1	0,4
<b>Totale</b>	<b>1.075.592</b>	<b>100,0</b>	<b>2.722,86</b>	<b>100,0</b>	<b>244</b>	<b>100,0</b>
<b>BRESCIA</b>						
- Svantaggiate a basso reddito	30.333	2,5	945,31	19,8	28	13,6
- Non svantaggiate ad alto reddito	289.177	23,5	318,45	6,7	12	5,8
- Non svantaggiate a basso reddito	910.649	74,0	3.520,60	73,6	166	80,6
- Svantaggiate ad alto reddito	0	0,0	0,00	0,0	0	0,0
<b>Totale</b>	<b>1.230.159</b>	<b>100,0</b>	<b>4.784,36</b>	<b>100,0</b>	<b>206</b>	<b>100,0</b>

Tipologie	Popolazione residente al 2008		Superficie territoriale (Kmq)		Numero comuni	
	v.a.	%	v.a.	%	v.a.	%
<b>PAVIA</b>						
- Svantaggiate a basso reddito	10.229	1,9	301,61	10,2	16	8,4
- Non svantaggiate ad alto reddito	206.145	38,2	497,07	16,8	33	17,4
- Non svantaggiate a basso reddito	317.408	58,9	2.111,56	71,2	138	72,6
- Svantaggiate ad alto reddito	5.456	1,0	54,49	1,8	3	1,6
<b>Totale</b>	<b>539.238</b>	<b>100,0</b>	<b>2.964,73</b>	<b>100,0</b>	<b>190</b>	<b>100,0</b>

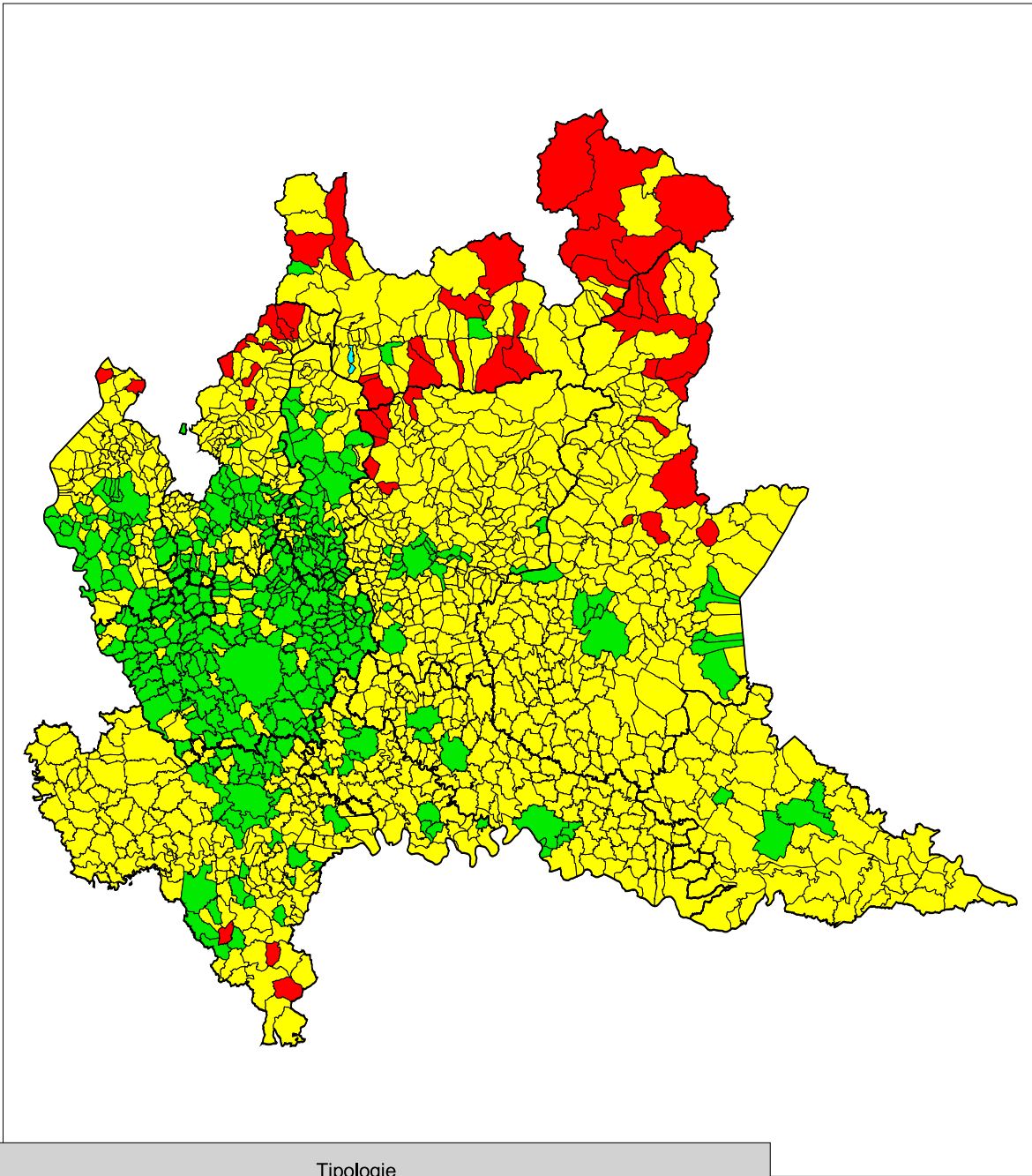
<b>CREMONA</b>						
- Svantaggiate a basso reddito	0	0,0	0,00	0,0	0	0,0
- Non svantaggiate ad alto reddito	123.118	34,2	186,67	10,5	7	6,1
- Non svantaggiate a basso reddito	237.105	65,8	1.583,90	89,5	108	93,9
- Svantaggiate ad alto reddito	0	0,0	0,00	0,0	0	0,0
<b>Totale</b>	<b>360.223</b>	<b>100,0</b>	<b>1.770,57</b>	<b>100,0</b>	<b>115</b>	<b>100,0</b>

<b>MANTOVA</b>						
- Svantaggiate a basso reddito	0	0,0	0,00	0,0	0	0,0
- Non svantaggiate ad alto reddito	74.667	18,2	168,86	7,2	4	5,7
- Non svantaggiate a basso reddito	335.108	81,8	2.169,98	92,8	66	94,3
- Svantaggiate ad alto reddito	0	0,0	0,00	0,0	0	0,0
<b>Totale</b>	<b>409.775</b>	<b>100,0</b>	<b>2.338,84</b>	<b>100,0</b>	<b>70</b>	<b>100,0</b>

<b>LECCO</b>						
- Svantaggiate a basso reddito	6.529	1,9	55,14	6,8	4	4,4
- Non svantaggiate ad alto reddito	242.037	72,2	436,52	53,5	49	54,4
- Non svantaggiate a basso reddito	76.349	22,8	303,22	37,2	33	36,7
- Svantaggiate ad alto reddito	10.505	3,1	21,29	2,6	4	4,4
<b>Totale</b>	<b>335.420</b>	<b>100,0</b>	<b>816,17</b>	<b>100,0</b>	<b>90</b>	<b>100,0</b>

<b>LODI</b>						
- Svantaggiate a basso reddito	0	0,0	0,00	0,0	0	0,0
- Non svantaggiate ad alto reddito	76.327	34,1	127,67	16,3	11	18,0
- Non svantaggiate a basso reddito	147.303	65,9	654,69	83,7	50	82,0
- Svantaggiate ad alto reddito	0	0,0	0,00	0,0	0	0,0
<b>Totale</b>	<b>223.630</b>	<b>100,0</b>	<b>782,36</b>	<b>100,0</b>	<b>61</b>	<b>100,0</b>

**fig.8c - Confronto tra le condizioni di benessere (reddito pro capite su media CEE) e svantaggio simulato (def. restrittiva)**

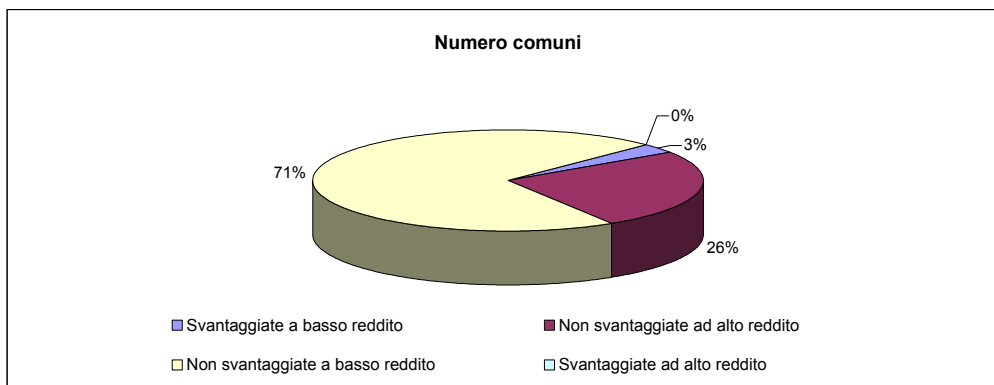
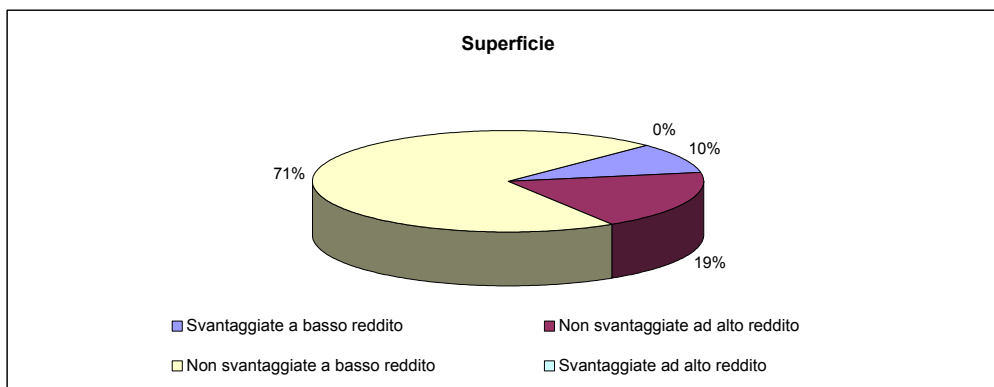
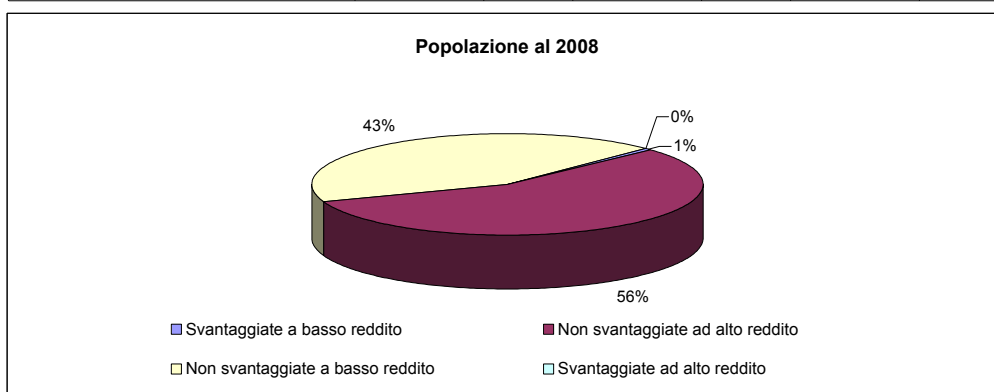


**Tipologie**

<p><span style="color: red;">■</span> Aree svantaggiate a basso reddito</p> <p><span style="color: cyan;">■</span> Aree svantaggiate ad alto reddito</p>	<p><span style="color: green;">■</span> Aree non svantaggiate ad alto reddito</p> <p><span style="color: yellow;">■</span> Aree non svantaggiate a basso reddito</p>
--	--

**Tav. 8.6 - Popolazione, superficie e numero di comuni per tipologia aree determinata dal confronto tra le condizioni di benessere (reddito pro capite su media CEE) e svantaggio simulato (def. restrittiva) - regione Lombardia**

Tipologie	Popolazione residente al 2008		Superficie territoriale (Kmq)		Numero comuni	
	v.a.	%	v.a.	%	v.a.	%
Svantaggiate a basso reddito	54.375	0,6	2.316,97	9,7	47	3,0
Non svantaggiate ad alto reddito	5.503.745	56,5	4.522,02	19,0	397	25,7
Non svantaggiate a basso reddito	4.184.005	42,9	17.014,98	71,3	1.101	71,2
Svantaggiate ad alto reddito	551	0,0	6,68	0,0	1	0,1
<b>Totale</b>	<b>9.742.676</b>	<b>100,0</b>	<b>23.860,65</b>	<b>100,0</b>	<b>1.546</b>	<b>100,0</b>



**Tav. 8.7 - Popolazione, superficie e numero di comuni per tipologia aree determinata dal confronto tra le condizioni di benessere (reddito pro capite su media CEE) e svantaggio simulato (def. restrittiva) - dati provinciali**

Tipologie	Popolazione residente al 2008		Superficie territoriale (Kmq)		Numero comuni	
	v.a.	%	v.a.	%	v.a.	%
<b>VARESE</b>						
- Svantaggiate a basso reddito	453	0,1	22,34	1,9	2	1,4
- Non svantaggiate ad alto reddito	523.298	60,0	483,28	40,3	49	34,8
- Non svantaggiate a basso reddito	347.697	39,9	693,09	57,8	90	63,8
- Svantaggiate ad alto reddito	0	0,0	0,00	0,0	0	0,0
Totale	871.448	100,0	1.198,71	100,0	141	100,0
<b>COMO</b>						
- Svantaggiate a basso reddito	1.801	0,3	115,14	8,9	7	4,3
- Non svantaggiate ad alto reddito	293.044	50,1	342,17	26,6	50	30,7
- Non svantaggiate a basso reddito	289.917	49,6	830,76	64,5	106	65,0
- Svantaggiate ad alto reddito	0	0,0	0,00	0,0	0	0,0
Totale	584.762	100,0	1.288,07	100,0	163	100,0
<b>SONDRIO</b>						
- Svantaggiate a basso reddito	35.085	19,3	1.537,03	47,9	19	24,4
- Non svantaggiate ad alto reddito	34.283	18,8	50,58	1,6	3	3,8
- Non svantaggiate a basso reddito	112.165	61,6	1.617,61	50,4	55	70,5
- Svantaggiate ad alto reddito	551	0,3	6,68	0,2	1	1,3
Totale	182.084	100,0	3.211,90	100,0	78	100,0
<b>MILANO</b>						
- Svantaggiate a basso reddito	0	0,0	0,00	0,0	0	0,0
- Non svantaggiate ad alto reddito	3.366.893	85,7	1.673,79	84,4	154	81,9
- Non svantaggiate a basso reddito	563.452	14,3	308,29	15,6	34	18,1
- Svantaggiate ad alto reddito	0	0,0	0,00	0,0	0	0,0
Totale	3.930.345	100,0	1.982,08	100,0	188	100,0
<b>BERGAMO</b>						
- Svantaggiate a basso reddito	1.287	0,1	93,54	3,4	5	2,0
- Non svantaggiate ad alto reddito	258.795	24,1	161,18	5,9	18	7,4
- Non svantaggiate a basso reddito	815.510	75,8	2.468,14	90,6	221	90,6
- Svantaggiate ad alto reddito	0	0,0	0,00	0,0	0	0,0
Totale	1.075.592	100,0	2.722,86	100,0	244	100,0
<b>BRESCIA</b>						
- Svantaggiate a basso reddito	14.785	1,2	492,93	10,3	11	5,3
- Non svantaggiate ad alto reddito	289.177	23,5	318,45	6,7	12	5,8
- Non svantaggiate a basso reddito	926.197	75,3	3.972,98	83,0	183	88,8
- Svantaggiate ad alto reddito	0	0,0	0,00	0,0	0	0,0
Totale	1.230.159	100,0	4.784,36	100,0	206	100,0

Tipologie	Popolazione residente al 2008		Superficie territoriale (Kmq)		Numero comuni	
	v.a.	%	v.a.	%	v.a.	%
<b>PAVIA</b>						
- Svantaggiate a basso reddito	964	0,2	55,99	1,9	3	1,6
- Non svantaggiate ad alto reddito	211.601	39,2	551,56	18,6	36	18,9
- Non svantaggiate a basso reddito	326.673	60,6	2.357,18	79,5	151	79,5
- Svantaggiate ad alto reddito	0	0,0	0,00	0,0	0	0,0
<b>Totale</b>	<b>539.238</b>	<b>100,0</b>	<b>2.964,73</b>	<b>100,0</b>	<b>190</b>	<b>100,0</b>

<b>CREMONA</b>						
- Svantaggiate a basso reddito	0	0,0	0,00	0,0	0	0,0
- Non svantaggiate ad alto reddito	123.118	34,2	186,67	10,5	7	6,1
- Non svantaggiate a basso reddito	237.105	65,8	1.583,90	89,5	108	93,9
- Svantaggiate ad alto reddito	0	0,0	0,00	0,0	0	0,0
<b>Totale</b>	<b>360.223</b>	<b>100,0</b>	<b>1.770,57</b>	<b>100,0</b>	<b>115</b>	<b>100,0</b>

<b>MANTOVA</b>						
- Svantaggiate a basso reddito	0	0,0	0,00	0,0	0	0,0
- Non svantaggiate ad alto reddito	74.667	18,2	168,86	7,2	4	5,7
- Non svantaggiate a basso reddito	335.108	81,8	2.169,98	92,8	66	94,3
- Svantaggiate ad alto reddito	0	0,0	0,00	0,0	0	0,0
<b>Totale</b>	<b>409.775</b>	<b>100,0</b>	<b>2.338,84</b>	<b>100,0</b>	<b>70</b>	<b>100,0</b>

<b>LECCO</b>						
- Svantaggiate a basso reddito	0	0,0	0,00	0,0	0	0,0
- Non svantaggiate ad alto reddito	252.542	75,3	457,81	56,1	53	58,9
- Non svantaggiate a basso reddito	82.878	24,7	358,36	43,9	37	41,1
- Svantaggiate ad alto reddito	0	0,0	0,00	0,0	0	0,0
<b>Totale</b>	<b>335.420</b>	<b>100,0</b>	<b>816,17</b>	<b>100,0</b>	<b>90</b>	<b>100,0</b>

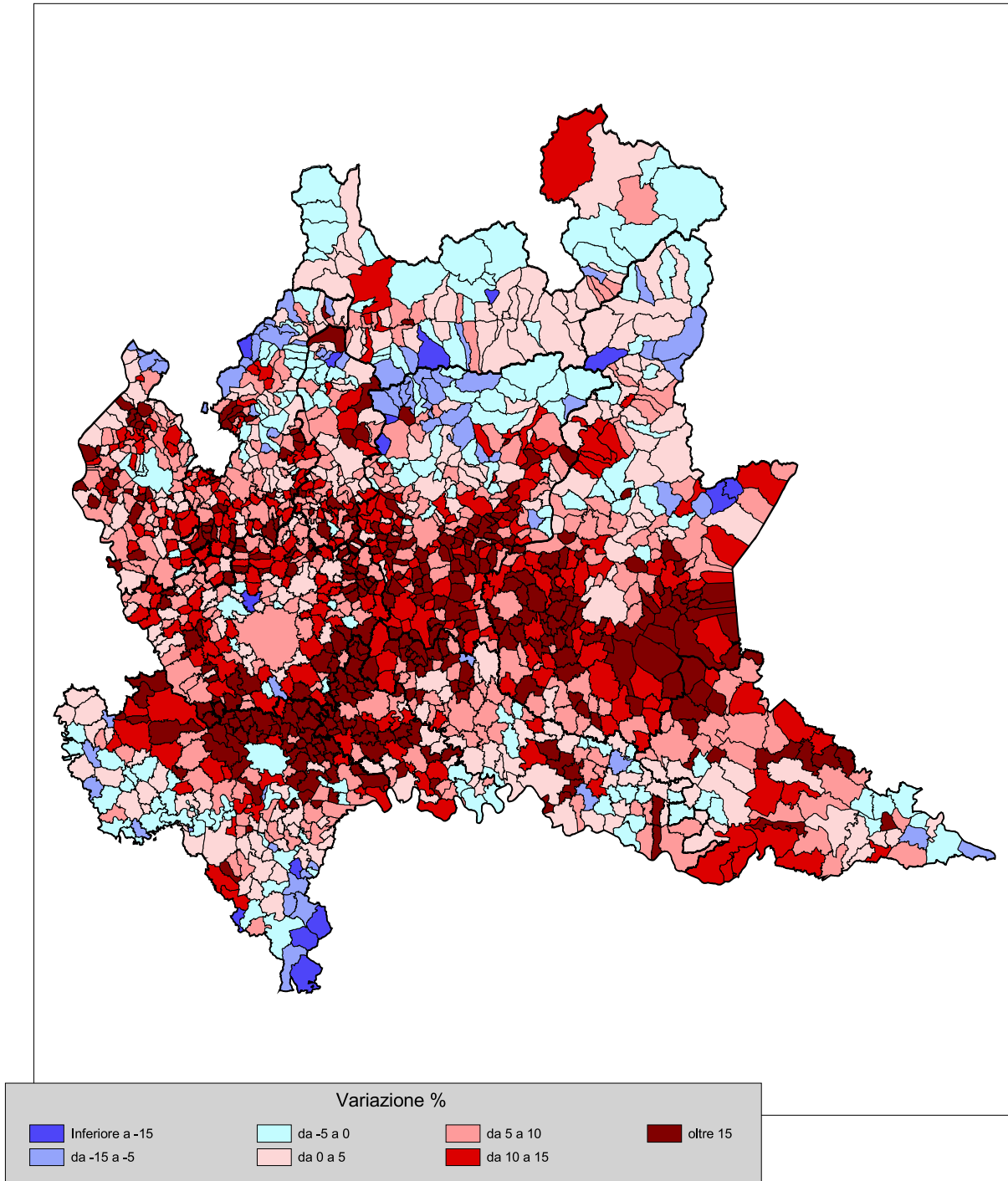
<b>LODI</b>						
- Svantaggiate a basso reddito	0	0,0	0,00	0,0	0	0,0
- Non svantaggiate ad alto reddito	76.327	34,1	127,67	16,3	11	18,0
- Non svantaggiate a basso reddito	147.303	65,9	654,69	83,7	50	82,0
- Svantaggiate ad alto reddito	0	0,0	0,00	0,0	0	0,0
<b>Totale</b>	<b>223.630</b>	<b>100,0</b>	<b>782,36</b>	<b>100,0</b>	<b>61</b>	<b>100,0</b>



# **9 - CONFRONTO TRA AREE SVANTAGGIATE “ATLANTE” (definizione estensiva e restrittiva) ED INDICATORI DI PERFORMANCE (variazione demografica 2001 - 2008)**

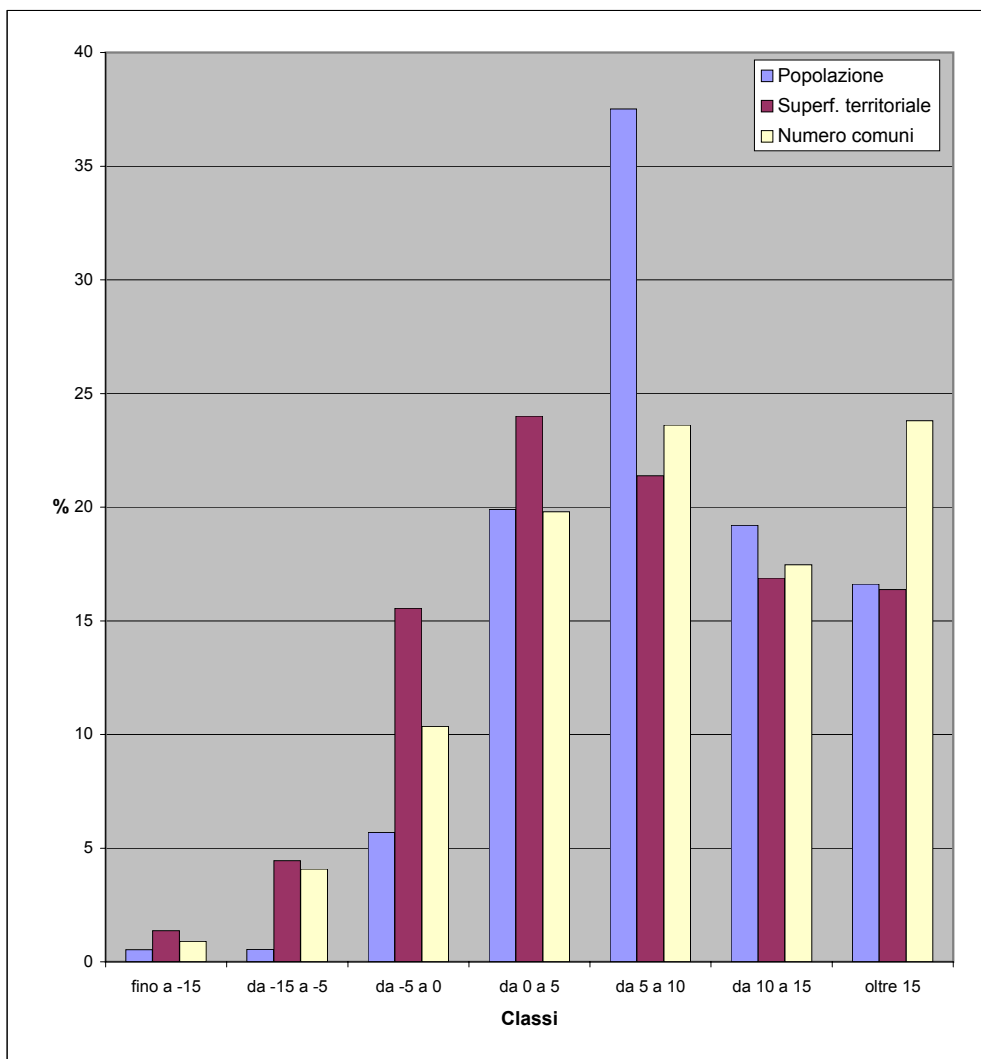


**fig.9a - Variazione percentuale della popolazione residente  
2001-2008**



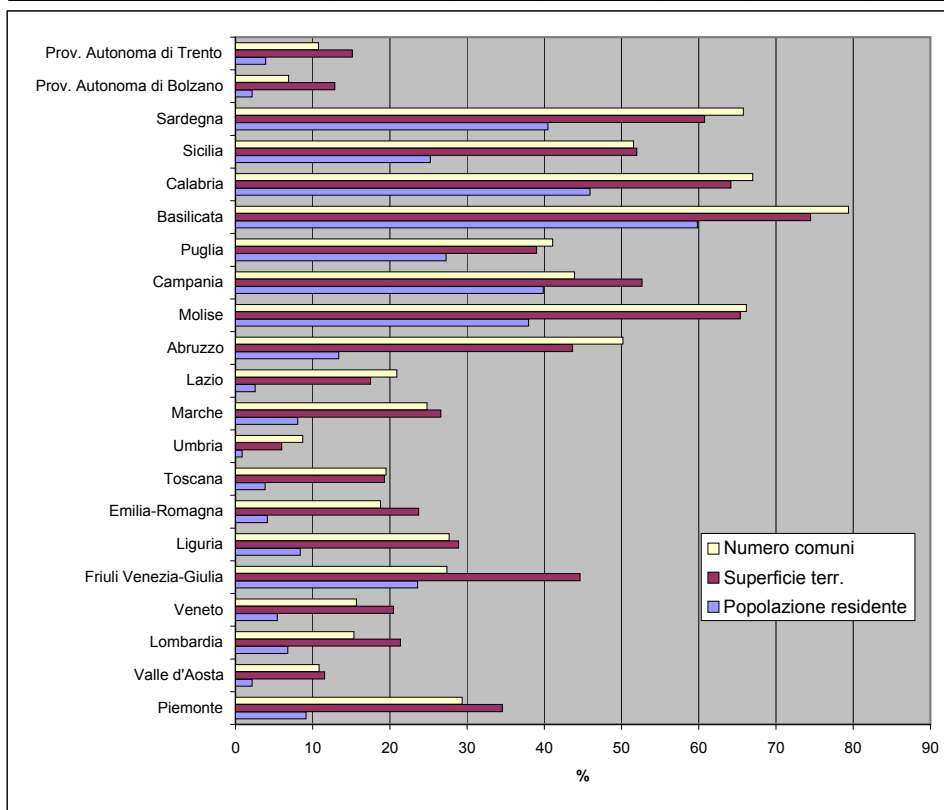
**Tav. 9.1 - Popolazione, superficie e numero di comuni per classi di variazione percentuale della popolazione residente nel periodo 2001-2008 - regione Lombardia**

Classi	Popolazione residente al 2008		Superficie territoriale (Km <sup>2</sup> )		Numero comuni	
	v.a.	%	v.a.	%	v.a.	%
fino a -15	52.259	0,5	326,75	1,4	14	0,9
da -15 a -5	52.683	0,5	1.062,93	4,5	63	4,1
da -5 a 0	554.923	5,7	3.710,55	15,6	160	10,3
da 0 a 5	1.938.875	19,9	5.726,66	24,0	306	19,8
da 5 a 10	3.655.090	37,5	5.101,31	21,4	365	23,6
da 10 a 15	1.870.189	19,2	4.026,73	16,9	270	17,5
oltre 15	1.618.657	16,6	3.905,72	16,4	368	23,8
Totale	9.742.676	100,0	23.860,65	100,0	1.546	100,0



**Tav. 9.2 - Popolazione, superficie e numero di comuni con variazione demografica negativa nel periodo 2001-2008 - dati regionali**

Regioni	Popolazione residente al 2008		Superficie territoriale (Kmq)		Numero comuni	
	v.a.	%	v.a.	%	v.a.	%
Piemonte	405.086	9,1	8.777,41	34,6	354	29,4
Valle d'Aosta	2.728	2,1	376,58	11,5	8	10,8
Lombardia	659.865	6,8	5.100,23	21,4	237	15,3
Veneto	264.907	5,4	3.762,97	20,5	91	15,7
Friuli Venezia-Giulia	290.518	23,6	3.505,68	44,6	60	27,4
Liguria	135.318	8,4	1.565,49	28,9	65	27,7
Emilia-Romagna	179.237	4,1	5.252,40	23,7	64	18,8
Toscana	142.480	3,8	4.431,21	19,3	56	19,5
Umbria	7.745	0,9	504,87	6,0	8	8,7
Marche	126.573	8,1	2.579,61	26,6	61	24,8
Lazio	143.761	2,6	3.009,86	17,5	79	20,9
Abruzzo	178.618	13,4	4.715,43	43,7	153	50,2
Molise	121.732	37,9	2.900,73	65,4	90	66,2
Campania	2.315.949	39,8	7.159,20	52,7	242	43,9
Puglia	1.113.244	27,3	7.547,92	39,0	106	41,1
Basilicata	353.387	59,8	7.443,19	74,5	104	79,4
Calabria	922.367	45,9	9.673,64	64,1	274	67,0
Sicilia	1.270.635	25,2	13.362,27	52,0	201	51,5
Sardegna	676.159	40,5	14.122,96	60,7	248	65,8
Prov. Autonoma di Bolzano	10.816	2,2	952,60	12,9	8	6,9
Prov. Autonoma di Trento	20.239	3,9	938,43	15,1	24	10,8
Totale Italia	9.341.364	15,6	107.682,68	35,8	2.533	31,3



Tav. 9.3 Dinamica demografica nel periodo 2001-2008

Codice comune	Nome	Variazione % pop. residente 2001-2008	Popolazione residente al 2001	Popolazione residente al 2008
12001	AGRA	11,4	370	412
12002	ALBIZZATE	3,4	4.911	5.076
12003	ANGERA	3,1	5.477	5.648
12004	ARCISATE	6,5	9.276	9.876
12005	ARSAGO SEPRIO	6,0	4.508	4.779
12006	AZZATE	15,3	3.820	4.404
12007	AZZIO	12,4	701	788
12008	BARASSO	4,4	1.693	1.767
12009	BARDELLO	25,2	1.218	1.525
12010	BEDERO VALCUVIA	4,8	602	631
12011	BESANO	8,0	2.350	2.538
12012	BESNATE	10,4	4.820	5.319
12013	BESOZZO	9,7	8.240	9.037
12014	BIANDRONNO	5,7	3.102	3.279
12015	BISUSCHIO	10,7	3.794	4.201
12016	BODIO LOMNAGO	1,1	2.009	2.030
12017	BREBBIA	7,1	3.119	3.339
12018	BREGANO	7,9	726	783
12019	BRENTA	7,6	1.643	1.768
12020	BREZZO DI BEDERO	18,3	950	1.124
12021	BRINZIO	9,5	804	880
12022	BRISSAGO-VALTRAVAGLIA	17,5	1.050	1.234
12023	BRUNELLO	11,3	953	1.061
12024	BRUSIMPIANO	3,9	1.082	1.124
12025	BUGUGGIATE	0,7	3.139	3.160
12026	BUSTO ARSIZIO	7,0	76.138	81.432
12027	CADEGLIANO-VICONAGO	1,9	1.774	1.807
12028	CADREZZATE	10,2	1.577	1.738
12029	CAIRATE	6,7	7.299	7.787
12030	CANTELLO	8,6	4.244	4.610
12031	CARAVATE	0,9	2.607	2.630
12032	CARDANO AL CAMPO	16,7	12.082	14.095
12033	CARNAGO	11,5	5.642	6.291
12034	CARONNO PERTUSELLA	25,7	12.055	15.157
12035	CARONNO VARESE	6,8	4.602	4.917
12036	CASALE LITTA	9,2	2.413	2.635
12037	CASALZUIGNO	12,3	1.207	1.356
12038	CASCIAGO	-1,4	4.019	3.962
12039	CASORATE SEMPIONE	12,2	5.070	5.689
12040	CASSANO MAGNAGO	3,2	20.673	21.340
12041	CASSANO VALCUVIA	21,6	541	658
12042	CASTELLANZA	-1,1	14.570	14.411
12043	CASTELLO CABIAGLIO	13,2	501	567
12044	CASTELSEPRIO	4,3	1.237	1.290
12045	CASTELVECCANA	4,0	1.962	2.041
12046	CASTIGLIONE OLONA	2,6	7.696	7.892
12047	CASTRONNO	10,6	4.842	5.356
12048	CAVARIA CON PREMEZZO	14,5	4.787	5.483
12049	CAZZAGO BRABBIA	5,6	785	829
12050	CISLAGO	13,8	8.687	9.888
12051	CITTIGLIO	7,4	3.717	3.991
12052	CLIVIO	-1,1	1.963	1.941
12053	COCQUIO-TREVISAGO	2,7	4.598	4.723
12054	COMABBIO	20,4	958	1.153
12055	COMERIO	12,2	2.352	2.640
12056	CREMENAGA	4,5	779	814
12057	CROSIO DELLA VALLE	5,1	572	601
12058	CUASSO AL MONTE	13,4	3.065	3.477
12059	CUGLIATE-FABIASCO	9,5	2.805	3.072
12060	CUNARDO	12,6	2.538	2.858
12061	CURIGLIA CON MONTEVIASCO	-7,0	201	187
12062	CUVEGLIO	11,8	3.021	3.376
12063	CUVIO	9,2	1.515	1.654
12064	DAVERIO	15,6	2.634	3.044
12065	DUMENZA	6,7	1.326	1.415
12066	DUNO	5,4	147	155
12067	FAGNANO OLONA	12,7	10.418	11.736

Codice comune	Nome	Variazione % pop. residente 2001-2008	Popolazione residente al 2001	Popolazione residente al 2008
12068	FERNO	7,8	6.364	6.859
12069	FERRERA DI VARESE	22,3	564	690
12070	GALLARATE	9,8	46.262	50.797
12071	GALLIATE LOMBARDO	12,8	844	952
12072	GAVIRATE	-0,3	9.374	9.347
12073	GAZZADA SCHIANNO	3,2	4.514	4.660
12074	GEMONIO	11,1	2.551	2.835
12075	GERENZANO	11,9	9.014	10.090
12076	GERMIGNAGA	4,0	3.595	3.739
12077	GOLASECCA	3,9	2.482	2.579
12078	GORLA MAGGIORE	4,9	4.835	5.073
12079	GORLA MINORE	11,3	7.444	8.285
12080	GORNATE-OLONA	12,8	1.901	2.145
12081	GRANTOLA	9,9	1.190	1.308
12082	INARZO	28,5	805	1.034
12083	INDUNO OLONA	5,4	9.810	10.337
12084	ISPRA	8,5	4.673	5.068
12085	JERAGO CON ORAGO	8,1	4.687	5.068
12086	LAVENA PONTE TRESA	6,4	5.221	5.554
12087	LAVENO-MOMBELLO	4,6	8.729	9.129
12088	LEGGIUNO	22,1	2.859	3.491
12089	LONATE CEPPINO	19,1	4.068	4.845
12090	LONATE POZZOLO	4,7	11.485	12.025
12091	LOZZA	32,2	951	1.257
12092	LUINO	0,9	14.187	14.313
12093	LUVINATE	-4,6	1.386	1.323
12094	MACCAGNO	0,2	2.003	2.006
12095	MALGESSO	17,8	1.110	1.307
12096	MALNATE	8,1	15.190	16.414
12097	MARCHIROLO	7,5	3.153	3.389
12098	MARNATE	14,6	5.967	6.840
12099	MARZIO	7,0	287	307
12100	MASCIAGO PRIMO	5,9	272	288
12101	MERCALLO	7,9	1.679	1.811
12102	MESENZANA	16,5	1.231	1.434
12103	MONTEGRINO VALTRAVAGLIA	18,3	1.178	1.394
12104	MONVALLE	12,6	1.719	1.936
12105	MORAZZONE	4,4	4.183	4.365
12106	MORNAGO	15,6	4.157	4.805
12107	OGGIONA CON SANTO STEFANO	1,8	4.276	4.352
12108	OLGIATE OLONA	10,9	10.801	11.981
12109	ORIGGIO	12,4	6.378	7.166
12110	ORINO	9,5	779	853
12111	OSMATE	59,1	447	711
12112	PINO SULLA SPONDA DEL LAGO MAGGIOR	-6,5	247	231
12113	PORTO CERESIO	-0,4	3.068	3.055
12114	PORTO VALTRAVAGLIA	2,1	2.385	2.434
12115	RANCIO VALCUVIA	11,7	866	967
12116	RANCO	22,5	1.108	1.357
12117	SALTRIO	7,8	2.857	3.080
12118	SAMARATE	5,8	15.350	16.241
12119	SARONNO	4,5	36.805	38.460
12120	SESTO CALENDE	9,8	9.806	10.765
12121	SOLBIATE ARNO	6,2	4.026	4.274
12122	SOLBIATE OLONA	-0,6	5.617	5.581
12123	SOMMA LOMBARDO	5,7	16.231	17.155
12124	SUMIRAGO	5,6	5.849	6.177
12125	TAINO	16,6	3.185	3.715
12126	TERNATE	7,1	2.254	2.414
12127	TRADATE	10,2	15.926	17.545
12128	TRAVEDONA-MONATE	17,2	3.336	3.910
12129	TRONZANO LAGO MAGGIORE	3,5	257	266
12130	UBOLDO	7,3	9.493	10.184
12131	VALGANNA	9,3	1.462	1.598
12132	VARANO BORGHI	4,3	2.194	2.289
12133	VARESE	-0,4	82.282	81.990
12134	VEDANO OLONA	4,4	6.986	7.293
12135	VEDDASCA	-13,3	346	300
12136	VENEGONO INFERIORE	11,1	5.746	6.385

Codice comune	Nome	Variazione % pop. residente 2001-2008	Popolazione residente al 2001	Popolazione residente al 2008
12137	VENEGONO SUPERIORE	4,8	6.735	7.055
12138	VERGIATE	5,0	8.414	8.833
12139	VIGGIU'	5,1	4.968	5.221
12140	VIZZOLA TICINO	27,1	428	544
12141	SANGIANO	19,2	1.247	1.486
13003	ALBAVILLA	4,6	5.884	6.156
13004	ALBESE CON CASSANO	1,1	3.986	4.029
13005	ALBIOLO	14,2	2.260	2.580
13006	ALSERIO	4,2	1.110	1.157
13007	ALZATE BRIANZA	10,3	4.556	5.023
13009	ANZANO DEL PARCO	4,3	1.619	1.689
13010	APPIANO GENTILE	6,0	7.058	7.478
13011	ARREGNO	5,1	654	687
13012	AROSIO	7,6	4.469	4.808
13013	ASSO	14,3	3.176	3.629
13015	BARNI	20,8	501	605
13019	BELLAGIO	3,0	2.945	3.033
13021	BENE LARIO	14,5	310	355
13022	BEREGAZZO CON FIGLIARO	9,8	2.309	2.536
13023	BINAGO	10,0	4.249	4.674
13024	BIZZARONE	2,3	1.494	1.529
13025	BLESSAGNO	7,9	253	273
13026	BLEVIO	2,5	1.219	1.250
13028	BREGNANO	17,1	5.113	5.987
13029	BRENNA	7,0	1.817	1.945
13030	BRIENNO	3,5	424	439
13032	BRUNATE	4,4	1.727	1.803
13034	BULGAROGROSSO	27,6	2.984	3.807
13035	CABIATE	7,1	6.750	7.228
13036	CADORAGO	11,4	6.593	7.344
13037	CAGLIO	20,1	369	443
13038	CAGNO	9,8	1.865	2.047
13040	CAMPIONE D'ITALIA	-6,2	2.279	2.137
13041	CANTU'	9,2	35.172	38.398
13042	CANZO	5,4	4.900	5.165
13043	CAPIAGO INTIMIANO	14,3	4.839	5.530
13044	CARATE URIO	2,1	1.208	1.233
13045	CARBONATE	12,2	2.555	2.867
13046	CARIMATE	10,6	3.801	4.202
13047	CARLAZZO	10,2	2.692	2.966
13048	CARUGO	16,2	5.323	6.185
13050	CASASCO D'INTELVI	6,6	379	404
13052	CASLINO D'ERBA	0,4	1.714	1.720
13053	CASNATE CON BERNATE	11,0	4.369	4.850
13055	CASSINA RIZZARDI	28,8	2.369	3.050
13058	CASTELMARTE	3,9	1.247	1.296
13059	CASTELNUOVO BOZZENTE	9,1	777	848
13060	CASTIGLIONE D'INTELVI	23,5	759	937
13061	CAVALLASCA	6,3	2.722	2.893
13062	CAVARGNA	-16,8	315	262
13063	CERANO D'INTELVI	12,6	502	565
13064	CERMENATE	4,8	8.582	8.997
13065	CERNOBBIO	7,6	6.636	7.141
13068	CIRIMIDO	9,0	1.914	2.087
13070	CIVENNA	5,8	672	711
13071	CLAINO CON OSTENO	3,2	527	544
13074	COLONNO	-1,3	561	554
13075	COMO	7,4	78.315	84.085
13076	CONSIGLIO DI RUMO	2,9	1.175	1.209
13077	CORRIDO	11,4	730	813
13083	CREMA	-3,8	761	732
13084	CUCCIAGO	5,9	3.196	3.384
13085	CUSINO	-4,2	260	249
13087	DIZZASCO	19,8	489	586
13089	DOMASO	2,9	1.439	1.480
13090	DONGO	0,8	3.465	3.492
13092	DOSSO DEL LIRO	-11,8	315	278
13093	DREZZO	18,0	994	1.173
13095	ERBA	3,8	16.383	16.997



Codice comune	Nome	Variazione % pop. residente 2001-2008	Popolazione residente al 2001	Popolazione residente al 2008
13097	EUPILIO	10,7	2.502	2.769
13098	FAGGETO LARIO	9,1	1.172	1.279
13099	FALOPPIO	14,5	3.454	3.954
13100	FENEGRO'	20,6	2.553	3.078
13101	FIGINO SERENZA	10,9	4.636	5.142
13102	FINO MORNASCO	14,4	8.222	9.402
13106	GARZENO	-12,8	1.029	897
13107	GERA LARIO	7,8	881	950
13108	GERMASINO	-5,9	255	240
13109	GIRONICO	10,1	2.038	2.244
13110	GRANDATE	0,8	2.896	2.920
13111	GRANDOLA ED UNITI	5,6	1.261	1.331
13112	GRAVEDONA	6,5	2.614	2.784
13113	GRIANTE	-2,6	695	677
13114	GUANZATE	10,8	5.060	5.606
13118	INVERIGO	10,6	7.959	8.800
13119	LAGLIO	8,7	888	965
13120	LAINO	11,7	469	524
13121	LAMBRUGO	7,1	2.182	2.337
13122	LANZO D'INTELVI	9,9	1.304	1.433
13123	LASNIGO	15,0	406	467
13125	LENNO	2,9	1.782	1.834
13126	LEZZENO	-0,1	2.071	2.068
13128	LIMIDO COMASCO	53,7	2.265	3.481
13129	LIPOMO	5,4	5.521	5.820
13130	LIVO	-1,5	207	204
13131	LOCATE VARESINO	6,4	3.958	4.211
13133	LOMAZZO	14,7	7.956	9.129
13134	LONGONE AL SEGRINO	20,8	1.455	1.757
13135	LUISAGO	14,5	2.368	2.711
13136	LURAGO D'ERBA	9,0	4.786	5.216
13137	LURAGO MARINONE	20,7	1.971	2.378
13138	LURATE CACCIVIO	3,6	9.728	10.076
13139	MAGREGLIO	38,1	457	631
13143	MARIANO COMENSE	15,4	20.277	23.404
13144	MASLIANICO	-0,6	3.447	3.426
13145	MENAGGIO	3,4	3.129	3.235
13147	MERONE	15,4	3.597	4.150
13148	MEZZEGRA	8,6	952	1.034
13152	MOLTRASIO	-1,9	1.759	1.726
13153	MONGUZZO	12,8	1.923	2.169
13154	MONTANO LUCINO	6,3	4.294	4.566
13155	MONTEMEZZO	-10,1	287	258
13157	MONTORFANO	9,0	2.489	2.713
13159	MOZZATE	16,8	6.868	8.023
13160	MUSSO	-5,8	1.067	1.005
13161	NESSO	0,0	1.300	1.300
13163	NOVEDRATE	1,8	2.889	2.940
13165	OLGIATE COMASCO	7,2	10.390	11.139
13169	OLTRONA DI SAN MAMETTE	7,9	2.097	2.263
13170	ORSENIGO	16,9	2.340	2.735
13172	OSSUCCIO	3,4	940	972
13175	PARE'	16,4	1.534	1.786
13178	PEGLIO	8,1	197	213
13179	PELLIO INTELVI	17,1	871	1.020
13183	PIANELLO DEL LARIO	-0,6	1.029	1.023
13184	PIGRA	-7,0	302	281
13185	PLESIO	5,2	805	847
13186	POGNANA LARIO	-7,3	901	835
13187	PONNA	5,7	262	277
13188	PONTE LAMBRO	8,9	4.065	4.426
13189	PORLEZZA	9,5	4.140	4.532
13192	PROSERPIO	0,0	909	909
13193	PUSIANO	11,7	1.166	1.302
13194	RAMPONIO VERNA	3,2	402	415
13195	REZZAGO	10,6	274	303
13197	RODERO	10,8	1.073	1.189
13199	RONAGO	15,8	1.498	1.734
13201	ROVELLASCA	16,9	6.275	7.336

Codice comune	Nome	Variazione % pop. residente 2001-2008	Popolazione residente al 2001	Popolazione residente al 2008
13202	ROVELLO PORRO	8,1	5.512	5.957
13203	SALA COMACINA	-3,2	602	583
13204	SAN BARTOLOMEO VAL CAVARGNA	-4,5	1.120	1.070
13205	SAN FEDELE INTELVI	17,8	1.491	1.757
13206	SAN FERMO DELLA BATTAGLIA	5,9	4.186	4.434
13207	SAN NAZZARO VAL CAVARGNA	-14,1	419	360
13208	SANT'ABBONDIO	-2,3	777	759
13210	SANTA MARIA REZZONICO	-2,3	1.078	1.053
13211	SCHIGNANO	-2,4	935	913
13212	SENNA COMASCO	15,0	2.766	3.181
13215	SOLBIATE	13,5	2.245	2.549
13216	SORICO	1,3	1.204	1.220
13217	SORMANO	7,9	633	683
13218	STAZZONA	-3,3	674	652
13222	TAVERNERIO	6,6	5.349	5.703
13223	TORNO	1,5	1.221	1.239
13225	TREMEZZO	-1,5	1.313	1.294
13226	TREZZONE	16,3	202	235
13227	TURATE	13,0	7.849	8.866
13228	UGGIATE-TREVANO	10,5	3.863	4.267
13229	VALBRONA	10,1	2.446	2.692
13232	VALMOREA	5,8	2.553	2.700
13233	VAL REZZO	-14,3	217	186
13234	VALSOLDA	-5,5	1.724	1.630
13236	VELESO	-5,5	291	275
13238	VENIANO	18,9	2.336	2.778
13239	VERCANA	3,2	730	753
13242	VERTEMATE CON MINOPRIO	3,1	3.848	3.967
13245	VILLA GUARDIA	14,6	6.488	7.438
13246	ZELBIO	9,2	195	213
14001	ALBAREDO PER SAN MARCO	-11,8	408	360
14002	ALBOSAGGIA	2,4	3.083	3.158
14003	ANDALO VALTELLINO	0,6	548	551
14004	APRICA	3,3	1.583	1.635
14005	ARDENNO	5,7	3.120	3.298
14006	BEMA	-3,5	144	139
14007	BERBENNO DI VALTELLINA	4,4	4.180	4.363
14008	BIANZONE	4,8	1.220	1.278
14009	BORMIO	-0,2	4.088	4.079
14010	BUGLIO IN MONTE	2,2	2.036	2.080
14011	CAIOLO	5,9	956	1.012
14012	CAMPODOLCINO	-1,8	1.078	1.059
14013	CASPOGGIO	-2,7	1.585	1.543
14014	CASTELLO DELL'ACQUA	-3,4	700	676
14015	CASTIONE ANDEVENNO	-0,4	1.553	1.547
14016	CEDRASCO	-6,2	484	454
14017	CERCINO	9,7	689	756
14018	CHIAVENNA	0,5	7.244	7.279
14019	CHIESA IN VALMALENCO	-2,1	2.756	2.697
14020	CHIURO	0,9	2.493	2.516
14021	CINO	10,5	335	370
14022	CIVO	6,3	1.025	1.090
14023	COLORINA	2,0	1.452	1.481
14024	COSIO VALTELLINO	5,0	5.135	5.389
14025	DAZIO	21,3	347	421
14026	DELEBIO	4,6	2.985	3.123
14027	DUBINO	8,8	3.159	3.437
14028	FAEDO VALTELLINO	0,4	539	541
14029	FORCOLA	-2,2	874	855
14030	FUSINE	-1,8	657	645
14031	GEROLA ALTA	-12,5	249	218
14032	GORDONA	3,5	1.751	1.812
14033	GROSIO	-1,5	4.827	4.756
14034	GROSOTTO	-2,9	1.689	1.640
14035	MADESIMO	-2,9	582	565
14036	LANZADA	-1,5	1.440	1.419
14037	LIVIGNO	14,4	5.065	5.794
14038	LOVERO	5,2	633	666
14039	MANTELLIO	6,6	683	728

Codice comune	Nome	Variazione % pop. residente 2001-2008	Popolazione residente al 2001	Popolazione residente al 2008
14040	MAZZO DI VALTELLINA	2,9	1.045	1.075
14041	MELLO	1,9	985	1.004
14042	MENAROLA	-2,3	43	42
14043	MESE	4,7	1.619	1.695
14044	MONTAGNA IN VALTELLINA	4,3	2.889	3.013
14045	MORBEGNO	7,7	11.082	11.932
14046	NOVATE MEZZOLA	12,2	1.645	1.845
14047	PEDESINA	-2,9	34	33
14048	PIANTEDO	7,2	1.188	1.274
14049	PIATEDA	0,4	2.319	2.328
14050	PIURO	4,2	1.911	1.992
14051	POGGIRIDENTI	3,3	1.807	1.867
14052	PONTE IN VALTELLINA	2,1	2.250	2.297
14053	POSTALESIO	9,0	609	664
14054	PRATA CAMPORACCIO	4,1	2.727	2.838
14055	RASURA	-3,6	306	295
14056	ROGOLO	11,6	501	559
14057	SAMOLACO	3,8	2.834	2.941
14058	SAN GIACOMO FILIPPO	-4,9	472	449
14059	SERNIO	7,2	445	477
14060	SONDALO	-4,1	4.498	4.314
14061	SONDRIO	4,2	21.417	22.309
14062	SPRIANA	-18,1	116	95
14063	TALAMONA	3,9	4.501	4.676
14064	TARTANO	-21,3	263	207
14065	TEGLIO	0,1	4.795	4.801
14066	TIRANO	1,4	9.044	9.168
14067	TORRE DI SANTA MARIA	-2,8	891	866
14068	TOVO DI SANT'AGATA	6,9	569	608
14069	TRAONA	12,4	2.187	2.457
14070	TRESIVIO	3,4	1.943	2.008
14071	VALDIDENTRO	3,1	3.908	4.030
14072	VALDISOTTO	6,9	3.216	3.439
14073	VALFURVA	-0,3	2.739	2.730
14074	VAL MASINO	-0,7	952	945
14075	VERCEIA	-1,2	1.116	1.103
14076	VERVIO	-6,7	239	223
14077	VILLA DI CHIAVENNA	-3,8	1.119	1.076
14078	VILLA DI TIRANO	0,4	2.966	2.979
15002	ABBIATEGRASSO	9,0	28.567	31.146
15003	AGRATE BRIANZA	14,8	12.895	14.797
15004	AICURZIO	5,1	1.980	2.080
15005	ALBAIRATE	11,2	4.152	4.616
15006	ALBIATE	17,3	5.215	6.117
15007	ARCONATE	15,9	5.440	6.307
15008	ARCORE	8,3	16.202	17.540
15009	ARESE	4,3	18.740	19.543
15010	ARLUNO	14,8	9.812	11.262
15011	ASSAGO	9,1	7.421	8.094
15012	BAREGGIO	7,9	15.753	16.993
15013	BARLASSINA	13,8	5.927	6.745
15014	BASIANO	25,6	2.855	3.585
15015	BASIGLIO	-0,9	8.249	8.177
15016	BELLINZAGO LOMBARDO	9,1	3.537	3.859
15017	BELLUSCO	16,3	6.070	7.059
15018	BERNAREGGIO	19,3	8.291	9.894
15019	BERNATE TICINO	4,5	2.939	3.072
15021	BESANA IN BRIANZA	8,0	14.117	15.251
15022	BESATE	17,5	1.729	2.032
15023	BIASSONO	6,1	11.029	11.697
15024	BINASCO	9,5	6.651	7.281
15026	BOFFALORA SOPRA TICINO	1,0	4.265	4.308
15027	BOLLATE	-19,6	46.244	48.434
15030	BOVISIO-MASCIAGO	24,8	13.174	16.445
15032	BRESSO	-1,8	26.814	26.331
15033	BRIOSCO	3,7	5.610	5.819
15034	BRUGHERIO	8,2	30.617	33.124
15035	BUBBIANO	52,7	1.400	2.138
15036	BUCCINASCO	4,4	25.471	26.591

Codice comune	Nome	Variazione % pop. residente 2001-2008	Popolazione residente al 2001	Popolazione residente al 2008
15037	BURAGO DI MOLGORA	4,8	4.090	4.286
15038	BUSCATE	13,0	4.196	4.741
15039	BUSNAGO	31,1	4.576	5.998
15040	BUSSERO	-0,1	8.491	8.482
15041	BUSTO GAROLFO	5,9	12.507	13.239
15042	CALVIGNASCO	8,6	1.028	1.116
15044	CAMBIAGO	28,9	4.852	6.256
15045	CAMPARADA	22,8	1.703	2.091
15046	CANEGRATE	3,2	11.809	12.184
15047	CAPONAGO	14,6	4.523	5.181
15048	CARATE BRIANZA	11,3	16.041	17.847
15049	CARNATE	0,5	7.303	7.337
15050	CARPIANO	49,3	2.412	3.600
15051	CARUGATE	13,2	12.559	14.221
15055	CASARILE	5,0	3.572	3.752
15058	CASOREZZO	14,0	4.628	5.274
15059	CASSANO D'ADDA	11,6	16.671	18.603
15060	CASSINA DE'PECCHI	5,7	12.328	13.029
15061	CASSINETTA DI LUGAGNANO	22,5	1.525	1.868
15062	CASTANO PRIMO	7,4	10.040	10.784
15068	CAVENAGO DI BRIANZA	9,2	6.115	6.676
15069	CERIANO LAGHETTO	14,9	5.449	6.259
15070	CERNUSCO SUL NAVIGLIO	14,5	26.387	30.218
15071	CERRO AL LAMBRO	11,5	4.344	4.844
15072	CERRO MAGGIORE	5,8	13.740	14.531
15074	CESANO BOSCONI	-1,9	24.082	23.615
15075	CESANO MADERNO	11,5	32.802	36.579
15076	CESATE	8,9	12.311	13.406
15077	CINISELLO BALSAMO	1,1	72.402	73.216
15078	CISLIANO	12,1	3.302	3.703
15080	COGLIATE	6,5	7.656	8.154
15081	COLOGNO MONZESE	0,6	47.295	47.567
15082	COLTURANO	5,7	1.878	1.985
15084	CONCOREZZO	10,0	13.666	15.037
15085	CORBETTA	20,8	13.678	16.527
15086	CORMANO	9,6	17.988	19.722
15087	CORNAREDO	4,1	19.664	20.466
15088	CORNATE D'ADDA	8,3	9.214	9.978
15092	CORREZZANA	33,9	1.845	2.471
15093	CORSICO	2,7	32.667	33.554
15096	CUGGIONO	10,0	7.353	8.091
15097	CUSAGO	11,5	3.046	3.395
15098	CUSANO MILANINO	0,9	19.292	19.474
15099	DAIRAGO	19,8	4.577	5.484
15100	DESIO	14,3	34.844	39.831
15101	DRESANO	22,0	2.341	2.857
15103	GAGGIANO	10,1	8.105	8.921
15105	GARBAGNATE MILANESE	-0,9	27.293	27.048
15106	GESSATE	51,1	5.508	8.321
15107	GIUSSANO	9,3	21.932	23.964
15108	GORGONZOLA	8,7	17.668	19.206
15110	GREZZAGO	29,5	2.087	2.702
15112	GUDO VISCONTI	31,6	1.309	1.722
15113	INVERUNO	4,3	8.229	8.582
15114	INZAGO	12,1	8.920	10.000
15115	LACCHIARELLA	13,9	7.150	8.143
15116	LAINATE	7,4	23.308	25.027
15117	LAZZATE	16,3	6.419	7.468
15118	LEGNANO	7,6	53.788	57.852
15119	LENTATE SUL SEVESO	6,7	14.365	15.327
15120	LESMO	19,2	6.442	7.679
15121	LIMBIATE	11,7	30.804	34.415
15122	LISCATE	15,2	3.408	3.927
15123	LISSONE	18,4	34.450	40.787
15125	LOCATE DI TRIULZI	14,3	8.183	9.350
15129	MACHERIO	8,9	6.461	7.038
15130	MAGENTA	2,9	22.839	23.492
15131	MAGNAGO	14,0	7.797	8.885
15134	MARCALLO CON CASONE	13,3	5.192	5.883

Codice comune	Nome	Variazione % pop. residente 2001-2008	Popolazione residente al 2001	Popolazione residente al 2008
15136	MASATE	29,4	2.458	3.180
15138	MEDA	9,8	20.943	23.003
15139	MEDIGLIA	17,0	10.287	12.036
15140	MELEGNANO	7,3	15.709	16.859
15142	MELZO	-0,5	18.499	18.400
15144	MESERO	8,3	3.489	3.777
15145	MEZZAGO	14,9	3.500	4.023
15146	MILANO	9,6	1.182.693	1.295.705
15147	MISINTO	18,6	4.108	4.872
15149	MONZA	3,6	117.068	121.280
15150	MORIMONDO	6,0	1.131	1.199
15151	MOTTA VISCONTI	23,3	6.070	7.483
15152	MUGGIO'	13,7	20.482	23.287
15154	NERVIANO	4,0	16.715	17.388
15155	NOSATE	8,0	638	689
15156	NOVA MILANESE	4,8	22.060	23.114
15157	NOVATE MILANESE	1,0	19.894	20.082
15158	NOVIGLIO	53,3	2.791	4.278
15159	OPERA	3,7	13.259	13.745
15161	ORNAGO	28,7	3.434	4.420
15164	OSSONA	7,6	3.779	4.067
15165	OZZERO	6,3	1.347	1.432
15166	PADERNO DUGNANO	5,2	45.017	47.349
15167	PANTIGLIATE	15,2	5.037	5.802
15168	PARABIAGO	10,4	23.694	26.168
15169	PAULLO	8,0	10.027	10.824
15170	PERO	1,7	10.355	10.533
15171	PESCHIERA BORROMEO	10,8	20.129	22.297
15172	PESSANO CON BORNAGO	9,5	8.306	9.094
15173	PIEVE EMANUELE	-8,3	16.596	15.215
15175	PIOLTELLO	10,6	31.552	34.894
15176	POGLIANO MILANESE	4,9	7.828	8.209
15177	POZZO D'ADDA	45,4	3.493	5.080
15178	POZZUOLO MARTESANA	9,3	7.233	7.907
15179	PREGNANA MILANESE	8,0	6.003	6.481
15180	RENATE	9,6	3.731	4.089
15181	RESCALDINA	5,8	13.033	13.789
15182	RHO	-1,7	51.181	50.298
15183	ROBECCHETTO CON INDUNO	13,2	4.320	4.890
15184	ROBECCO SUL NAVIGLIO	9,7	6.174	6.775
15185	RODANO	2,1	4.300	4.390
15186	RONCELLO	48,3	2.354	3.490
15187	RONCO BRIANTINO	8,4	3.099	3.360
15188	ROSATE	14,6	4.608	5.280
15189	ROZZANO	14,0	35.524	40.502
15191	SAN COLOMBANO AL LAMBRO	4,3	7.182	7.490
15192	SAN DONATO MILANESE	3,0	31.659	32.594
15194	SAN GIORGIO SU LEGNANO	7,7	6.172	6.646
15195	SAN GIULIANO MILANESE	14,7	31.305	35.917
15200	SANTO STEFANO TICINO	13,7	3.872	4.403
15201	SAN VITTORE OLONA	10,0	7.440	8.181
15202	SAN ZENONE AL LAMBRO	18,4	3.442	4.075
15204	SEDRIANO	10,3	10.127	11.173
15205	SEGRATE	5,2	32.142	33.819
15206	SENAGO	11,1	18.914	21.008
15208	SEREGNO	10,6	38.386	42.444
15209	SESTO SAN GIOVANNI	7,4	75.421	81.033
15210	SETTALA	25,4	5.790	7.262
15211	SETTIMO MILANESE	10,6	17.121	18.932
15212	SEVESO	16,8	18.726	21.870
15213	SOLARO	15,2	12.029	13.852
15216	SOVICO	13,0	7.043	7.958
15217	SULBIATE	16,5	3.305	3.851
15219	TREZZANO ROSA	22,9	3.760	4.621
15220	TREZZANO SUL NAVIGLIO	5,5	18.136	19.137
15221	TREZZO SULL'ADDA	6,7	11.596	12.378
15222	TRIBIANO	38,2	2.222	3.071
15223	TRIUGGIO	7,2	7.674	8.228
15224	TRUCCAZZANO	32,1	4.353	5.752

Codice comune	Nome	Variazione % pop. residente 2001-2008	Popolazione residente al 2001	Popolazione residente al 2008
15226	TURBIGO	2,5	7.224	7.407
15227	USMATE VELATE	13,4	8.608	9.764
15229	VANZAGO	25,3	6.780	8.496
15230	VAPRIO D'ADDA	13,0	6.639	7.505
15231	VAREDO	1,0	12.640	12.763
15232	VEDANO AL LAMBRO	2,8	7.568	7.776
15233	VEDUGGIO CON COLZANO	4,7	4.247	4.448
15234	VERANO BRIANZA	3,9	8.858	9.199
15235	VERMEZZO	24,2	3.091	3.839
15236	VERNATE	33,1	2.345	3.120
15237	VIGNATE	11,0	7.851	8.715
15239	VILLASANTA	4,5	12.953	13.537
15241	VIMERCATE	2,3	25.020	25.601
15242	VIMODRONE	14,1	13.839	15.783
15243	VITTUONE	19,0	7.526	8.959
15244	VIZZOLO PREDABISSI	-2,0	4.020	3.939
15246	ZELO SURREGIONE	2,9	1.110	1.142
15247	ZIBIDO SAN GIACOMO	21,7	5.413	6.590
15248	VILLA CORTESE	1,2	6.113	6.189
15249	VANZAGHELLO	7,3	4.883	5.238
16001	ADRARA SAN MARTINO	11,9	1.908	2.135
16002	ADRARA SAN ROCCO	9,1	804	877
16003	ALBANO SANT'ALESSANDRO	15,9	6.756	7.828
16004	ALBINO	10,1	16.376	18.026
16005	ALME'	0,1	5.723	5.731
16006	ALMENNO SAN BARTOLOMEO	18,8	4.916	5.841
16007	ALMENNO SAN SALVATORE	2,7	5.679	5.831
16008	ALZANO LOMBARDO	11,1	12.065	13.403
16009	AMBIVERE	4,6	2.249	2.352
16010	ANTEGNATE	29,1	2.365	3.052
16011	ARCENE	7,4	4.347	4.667
16012	ARDESIO	-0,8	3.702	3.671
16013	ARZAGO D'ADDA	22,4	2.288	2.801
16014	AVERARA	-1,0	202	200
16015	AVIATICO	5,9	488	517
16016	AZZANO SAN PAOLO	12,3	6.761	7.589
16017	AZZONE	-9,0	487	443
16018	BAGNATICA	12,3	3.625	4.069
16019	BARBATA	17,7	606	713
16020	BARIANO	9,7	3.940	4.321
16021	BARZANA	9,8	1.562	1.715
16022	BEDULITA	2,5	710	728
16023	BERBENNO	5,1	2.358	2.477
16024	BERGAMO	5,4	110.691	116.677
16025	BERZO SAN FERMO	11,9	1.142	1.278
16026	BIANZANO	10,0	521	573
16027	BLELLO	-4,3	94	90
16028	BOLGARE	28,2	4.198	5.382
16029	BOLTIERE	33,4	4.183	5.580
16030	BONATE SOPRA	32,8	6.246	8.297
16031	BONATE SOTTO	20,3	5.417	6.516
16032	BORGO DI TERZO	20,5	932	1.123
16033	BOSSICO	-1,6	997	981
16034	BOTTANUCO	13,3	4.568	5.174
16035	BRACCA	-0,8	755	749
16036	BRANZI	-2,8	762	741
16037	BREMBATE	12,0	7.180	8.038
16038	BREMBATE DI SOPRA	14,9	6.736	7.737
16039	BREMBILLA	-1,3	4.242	4.186
16040	BRIGNANO GERA D'ADDA	18,8	4.773	5.670
16041	BRUMANO	9,3	86	94
16042	BRUSAPORTO	23,5	4.163	5.142
16043	CALCINATE	22,2	4.665	5.699
16044	CALCIO	9,6	4.798	5.256
16046	CALUSCO D'ADDA	3,1	8.052	8.299
16047	CALVENZANO	12,5	3.447	3.877
16048	CAMERATA CORNELLO	7,6	594	639
16049	CANONICA D'ADDA	17,1	3.685	4.314
16050	CAPIZZONE	9,0	1.194	1.301

Codice comune	Nome	Variazione % pop. residente 2001-2008	Popolazione residente al 2001	Popolazione residente al 2008
16051	CAPRIATE SAN GERVASIO	3,0	7.257	7.472
16052	CAPRINO BERGAMASCO	10,3	2.823	3.115
16053	CARAVAGGIO	13,0	14.112	15.944
16055	CAROBBIO DEGLI ANGELI	35,2	3.315	4.481
16056	CARONA	-6,5	383	358
16057	CARVICO	11,0	4.141	4.597
16058	CASAZZA	13,9	3.481	3.965
16059	CASIRATE D'ADDA	14,0	3.359	3.830
16060	CASNIGO	-3,7	3.453	3.324
16061	CASSIGLIO	15,9	107	124
16062	CASTELLI CALEPIO	9,3	8.947	9.776
16063	CASTEL ROZZONE	13,3	2.545	2.884
16064	CASTIONE DELLA PRESOLANA	5,5	3.285	3.465
16065	CASTRO	1,0	1.416	1.430
16066	CAVERNAGO	34,5	1.667	2.242
16067	CAZZANO SANT'ANDREA	10,6	1.402	1.551
16068	CENATE SOPRA	20,1	2.082	2.500
16069	CENATE SOTTO	25,0	2.665	3.332
16070	CENE	6,2	3.927	4.169
16071	CERETE	18,4	1.378	1.632
16072	CHIGNOLO D'ISOLA	13,8	2.701	3.074
16073	CHIUDUNO	11,9	5.038	5.635
16074	CISANO BERGAMASCO	11,5	5.606	6.253
16075	CISERANO	13,5	4.924	5.587
16076	CIVIDATE AL PIANO	6,7	4.882	5.208
16077	CLUSONE	7,9	8.148	8.794
16078	COLERE	-0,2	1.143	1.141
16079	COLOGNO AL SERIO	11,7	9.409	10.505
16080	COLZATE	3,3	1.620	1.673
16081	COMUN NUOVO	33,2	2.905	3.870
16082	CORNA IMAGNA	5,5	923	974
16083	CORTENOVA	14,1	1.664	1.898
16084	COSTA DI MEZZATE	17,7	2.742	3.226
16085	COSTA VALLE IMAGNA	0,0	620	620
16086	COSTA VOLPINO	9,0	8.461	9.226
16087	COVO	25,9	3.157	3.976
16088	CREDARO	42,8	2.296	3.278
16089	CURNO	9,4	7.052	7.716
16090	CUSIO	-13,4	313	271
16091	DALMINE	7,0	21.471	22.980
16092	DOSSENA	-3,5	1.015	980
16093	ENDINE GAIANO	14,2	3.082	3.518
16094	ENTRATICO	26,7	1.452	1.840
16096	FARA GERA D'ADDA	16,3	6.748	7.846
16097	FARA OLIVANA CON SOLA	11,2	1.167	1.298
16098	FILAGO	19,2	2.663	3.173
16099	FINO DEL MONTE	3,1	1.116	1.151
16100	FIORANO AL SERIO	6,7	2.902	3.097
16101	FONTANELLA	14,8	3.611	4.145
16102	FONTENO	4,2	691	720
16103	FOPPOLO	0,0	208	208
16104	FORESTO SPARSO	8,8	2.847	3.097
16105	FORNOVO SAN GIOVANNI	16,9	2.707	3.165
16106	FUIPIANO VALLE IMAGNA	0,0	229	229
16107	GANDELLINO	-2,8	1.097	1.066
16108	GANDINO	1,2	5.651	5.720
16109	GANDOSSO	12,3	1.324	1.487
16110	GAVERINA TERME	2,5	906	929
16111	GAZZANIGA	2,9	4.965	5.109
16112	GEROSA	-2,4	383	374
16113	GHISALBA	23,9	4.626	5.732
16114	GORLAGO	8,5	4.605	4.995
16115	GORLE	24,4	5.062	6.295
16116	GORNO	-5,1	1.778	1.687
16117	GRASSOBBIO	15,3	5.378	6.200
16118	GROMO	1,6	1.225	1.245
16119	GRONE	22,4	731	895
16120	GRUMELLO DEL MONTE	19,0	6.045	7.195
16121	ISOLA DI FONDRA	4,9	184	193

Codice comune	Nome	Variazione % pop. residente 2001-2008	Popolazione residente al 2001	Popolazione residente al 2008
16122	ISSO	7,3	630	676
16123	LALLIO	5,5	3.826	4.037
16124	LEFFE	-3,9	4.940	4.749
16125	LENNA	-6,3	702	658
16126	LEVATE	15,0	3.264	3.753
16127	LOCATELLO	11,9	739	827
16128	LOVERE	1,3	5.430	5.500
16129	LURANO	16,6	2.093	2.441
16130	LUZZANA	16,9	716	837
16131	MADONE	24,8	3.168	3.953
16132	MAPELLO	10,7	5.593	6.190
16133	MARTINENGO	15,9	8.545	9.900
16134	MEZZOLDO	-10,4	222	199
16135	MISANO DI GERA D'ADDA	16,7	2.590	3.022
16136	MOIO DE'CALVI	6,2	195	207
16137	MONASTEROLO DEL CASTELLO	26,3	870	1.099
16139	MONTELLO	27,9	2.390	3.057
16140	MORENGO	15,8	2.253	2.608
16141	MORNICO AL SERIO	7,9	2.588	2.792
16142	MOZZANICA	16,1	3.917	4.547
16143	MOZZO	7,7	6.853	7.380
16144	NEMBRO	4,0	11.108	11.550
16145	OLMO AL BREMBO	-3,0	534	518
16146	OLTRE IL COLLE	-6,9	1.139	1.061
16147	OLTRESSENDA ALTA	0,5	194	195
16148	ONETA	-3,6	714	688
16149	ONORE	11,3	717	798
16150	ORIO AL SERIO	12,4	1.489	1.674
16151	ORNICA	-13,3	210	182
16152	OSIO SOPRA	25,3	4.019	5.034
16153	OSIO SOTTO	8,4	10.627	11.516
16154	PAGAZZANO	12,5	1.856	2.087
16155	PALADINA	18,2	3.316	3.919
16156	PALAZZAGO	11,8	3.610	4.034
16157	PALOSCO	14,3	4.985	5.698
16158	PARRE	5,3	2.704	2.847
16159	PARZANICA	-3,2	379	367
16160	PEDRENGO	7,8	5.163	5.566
16161	PEIA	4,0	1.761	1.831
16162	PIANICO	6,2	1.384	1.470
16163	PIARIO	16,7	918	1.071
16164	PIAZZA BREMBANA	5,6	1.183	1.249
16165	PIAZZATORRE	-5,2	477	452
16166	PIAZZOLO	-11,1	99	88
16167	POGNANO	23,6	1.241	1.534
16168	PONTE NOSSA	-5,6	2.042	1.927
16169	PONTERANICA	-2,3	6.947	6.785
16170	PONTE SAN PIETRO	16,5	9.608	11.193
16171	PONTIDA	10,1	2.934	3.230
16172	PONTIROLO NUOVO	16,0	4.232	4.910
16173	PRADALUNGA	8,6	4.171	4.529
16174	PREDORE	6,9	1.780	1.902
16175	PREMOLO	11,2	1.028	1.143
16176	PRESEZZO	7,6	4.523	4.866
16177	PUMENENGO	11,9	1.488	1.665
16178	RANICA	4,0	5.813	6.044
16179	RANZANICO	17,9	1.085	1.279
16180	RIVA DI SOLTÒ	1,4	833	845
16182	ROGNO	18,4	3.292	3.897
16183	ROMANO DI LOMBARDIA	18,0	15.487	18.267
16184	RONCOBELLO	-9,6	492	445
16185	RONCOLA	20,0	631	757
16186	ROTA D'IMAGNA	5,6	856	904
16187	ROVETTA	14,1	3.370	3.844
16188	SAN GIOVANNI BIANCO	3,0	4.997	5.147
16189	SAN PAOLO D'ARGON	18,6	4.476	5.307
16190	SAN PELLEGRINO TERME	-0,6	4.976	4.945
16191	SANTA BRIGIDA	-5,0	635	603
16192	SANT'OMOBONO IMAGNA	9,6	3.182	3.486



Codice comune	Nome	Variazione % pop. residente 2001-2008	Popolazione residente al 2001	Popolazione residente al 2008
16193	SARNICO	12,6	5.693	6.408
16194	SCANZOROSCIATE	10,0	8.695	9.564
16195	SCHILPARIO	-2,5	1.302	1.269
16196	SEDRINA	6,7	2.377	2.537
16197	SELVINO	-0,4	2.006	1.998
16198	SERIANE	15,4	20.295	23.419
16199	SERINA	0,2	2.192	2.197
16200	SOLTO COLLINA	9,3	1.512	1.653
16201	SONGAVAZZO	13,8	616	701
16202	SORISOLE	8,3	8.287	8.977
16203	SOTTO IL MONTE GIOVANNI XXIII	21,6	3.304	4.019
16204	SOVERE	11,8	4.910	5.489
16205	SPINONE AL LAGO	22,6	824	1.010
16206	SPIRANO	24,7	4.419	5.509
16207	STEZZANO	20,9	10.335	12.496
16208	STROZZA	13,7	929	1.056
16209	SUISIO	16,2	3.306	3.841
16210	TALEGGIO	7,9	573	618
16211	TAVERNOLA BERGAMASCA	-3,5	2.272	2.192
16212	TELGATE	16,0	4.188	4.857
16213	TERNO D'ISOLA	44,2	4.983	7.187
16214	TORRE BOLDONE	6,6	7.758	8.267
16216	TORRE DE'ROVERI	11,5	2.030	2.264
16217	TORRE PALLAVICINA	6,3	1.063	1.130
16218	TRESCORE BALNEARIO	18,0	7.967	9.398
16219	TREVIGLIO	10,5	25.739	28.430
16220	TREVILO	17,3	8.611	10.102
16221	UBIALE CLANEZZO	9,8	1.271	1.395
16222	URGNANO	9,8	8.433	9.257
16223	VALBONDIONE	-2,9	1.156	1.123
16224	VALBREMBO	-0,5	3.587	3.571
16225	VALGOGLIO	-2,0	613	601
16226	VALLEVE	-13,3	158	137
16227	VALNEGRA	-5,7	230	217
16228	VALSECCA	1,2	413	418
16229	VALTORTA	-9,3	345	313
16230	VEDESETA	-16,7	263	219
16232	VERDELLINO	13,7	6.695	7.609
16233	VERDELLO	19,1	6.494	7.736
16234	VERTOVA	2,3	4.701	4.809
16235	VIADANICA	8,4	1.026	1.112
16236	VIGANO SAN MARTINO	22,7	989	1.213
16237	VIGOLO	-8,3	661	606
16238	VILLA D'ADDA	10,1	4.195	4.618
16239	VILLA D'ALME'	4,1	6.591	6.858
16240	VILLA DI SERIO	11,4	5.834	6.496
16241	VILLA D'OGNA	12,9	1.744	1.969
16242	VILLONGO	17,7	6.377	7.505
16243	VILMINORE DI SCALVE	-0,5	1.548	1.540
16244	ZANDOBBIO	16,8	2.280	2.662
16245	ZANICA	9,9	7.060	7.758
16246	ZOGNO	1,2	9.026	9.133
16247	COSTA DI SERINA	7,8	914	985
16248	ALGUA	4,1	686	714
16249	CORNALBA	3,9	286	297
16250	MEDOLAGO	13,2	2.047	2.317
16251	SOLZA	36,5	1.429	1.950
17001	ACQUAFREDDA	12,3	1.409	1.582
17002	ADRO	10,2	6.416	7.073
17003	AGNOSINE	-2,2	1.875	1.833
17004	ALFIANELLO	5,5	2.347	2.476
17005	ANFO	7,2	444	476
17006	ANGOLO TERME	4,3	2.508	2.616
17007	ARTOGNE	11,4	3.135	3.493
17008	AZZANO MELLA	48,6	1.794	2.665
17009	BAGNOLO MELLA	11,8	11.375	12.718
17010	BAGOLINO	0,2	3.919	3.928
17011	BARBARIGA	11,2	2.177	2.420
17012	BARGHE	3,5	1.123	1.162

Codice comune	Nome	Variazione % pop. residente 2001-2008	Popolazione residente al 2001	Popolazione residente al 2008
17013	BASSANO BRESCIANO	20,2	1.799	2.162
17014	BEDIZZOLE	23,5	9.326	11.520
17015	BERLINGO	33,7	1.864	2.492
17016	BERZO DEMO	-3,9	1.847	1.775
17017	BERZO INFERIORE	9,1	2.206	2.406
17018	BIENNO	2,5	3.510	3.598
17019	BIONE	5,7	1.386	1.465
17020	BORGO SAN GIACOMO	19,5	4.606	5.506
17021	BORGOSATOLLO	13,5	7.965	9.038
17022	BORNO	1,2	2.699	2.730
17023	BOTTICINO	9,2	9.718	10.607
17024	BOVEGNO	-2,3	2.321	2.268
17025	BOVEZZO	2,6	7.316	7.507
17026	BRANDICO	53,7	1.041	1.600
17027	BRAONE	9,3	610	667
17028	BRENO	1,6	4.957	5.036
17029	BRESCIA	1,6	187.865	190.844
17030	BRIONE	24,0	546	677
17031	CAINO	26,0	1.613	2.033
17032	CALCINATO	16,0	10.646	12.354
17033	CALVAGESE DELLA RIVIERA	35,4	2.522	3.415
17034	CALVISANO	14,5	7.394	8.464
17035	CAPO DI PONTE	2,3	2.429	2.485
17036	CAPOVALLE	-8,7	448	409
17037	CAPRIANO DEL COLLE	12,6	3.857	4.344
17038	CAPRIOLO	8,2	8.336	9.019
17039	CARPENEDOLO	18,5	10.384	12.300
17040	CASTEGNATO	15,0	6.666	7.668
17041	CASTELCOVATI	23,6	5.339	6.600
17042	CASTEL MELLA	26,9	8.147	10.338
17043	CASTENEDOLO	17,2	9.256	10.852
17044	CASTO	1,1	1.907	1.927
17045	CASTREZZATO	16,0	5.799	6.724
17046	CAZZAGO SAN MARTINO	11,2	9.806	10.903
17047	CEDEGOLO	0,3	1.263	1.267
17048	CELLATICA	2,4	4.776	4.889
17049	CERVENO	1,8	659	671
17050	CETO	6,0	1.860	1.972
17051	CEVO	-6,8	1.030	960
17052	CHIARI	6,5	17.361	18.494
17053	CIGOLE	9,0	1.522	1.659
17054	CIMBERGO	0,5	573	576
17055	CIVIDATE CAMUNO	5,2	2.633	2.771
17056	COCCAGLIO	19,6	7.035	8.414
17057	COLLEBEATO	9,1	4.360	4.758
17058	COLLIO	2,4	2.300	2.355
17059	COLOGNE	16,0	6.490	7.530
17060	COMEZZANO-CIZZAGO	31,9	2.705	3.569
17061	CONCESIO	12,9	12.840	14.501
17062	CORTE FRANCA	12,7	6.267	7.063
17063	CORTENO GOLGI	1,2	1.991	2.014
17064	CORZANO	29,3	980	1.267
17065	DARFO BOARIO TERME	13,2	13.560	15.349
17066	DELLO	27,9	4.202	5.376
17067	DESENZANO DEL GARDA	13,5	23.662	26.862
17068	EDOLO	4,7	4.275	4.476
17069	ERBUSCO	25,4	6.707	8.407
17070	ESINE	11,9	4.707	5.268
17071	FIESSE	14,4	1.930	2.207
17072	FLERO	11,7	7.457	8.330
17073	GAMBARA	5,9	4.523	4.788
17074	GARDONE RIVIERA	9,3	2.502	2.735
17075	GARDONE VAL TROMPIA	7,2	10.936	11.725
17076	GARGNANO	2,2	3.016	3.081
17077	GAVARDO	14,4	10.063	11.512
17078	GHEDI	17,4	15.412	18.097
17079	GIANICO	14,6	1.924	2.204
17080	GOTTOLENGO	11,2	4.746	5.275
17081	GUSSAGO	14,1	14.380	16.405

Codice comune	Nome	Variazione % pop. residente 2001-2008	Popolazione residente al 2001	Popolazione residente al 2008
17082	IDRO	12,5	1.694	1.906
17083	INCUDINE	-7,8	450	415
17084	IRMA	15,1	139	160
17085	ISEO	8,4	8.389	9.094
17086	ISORELLA	15,7	3.533	4.086
17087	LAVENONE	-5,2	659	625
17088	LENO	14,2	12.518	14.290
17089	LIMONE SUL GARDA	8,8	1.034	1.125
17090	LODRINO	5,8	1.704	1.802
17091	LOGRATO	29,1	2.907	3.752
17092	LONATO	26,4	12.117	15.317
17093	LONGHENA	9,1	585	638
17094	LOSINE	11,2	510	567
17095	LOZIO	-3,0	405	393
17096	LUMEZZANE	3,1	23.304	24.014
17097	MACLODIO	19,8	1.232	1.476
17098	MAGASA	-18,5	189	154
17099	MAIRANO	32,9	2.412	3.205
17100	MALEGNO	0,2	2.111	2.116
17101	MALONNO	0,3	3.326	3.335
17102	MANERBA DEL GARDA	28,5	3.751	4.820
17103	MANERBIO	5,6	12.580	13.290
17104	MARCHENO	8,4	4.096	4.439
17105	MARMENTINO	-1,7	711	699
17106	MARONE	7,1	3.057	3.275
17107	MAZZANO	19,8	9.390	11.248
17108	MILZANO	18,1	1.483	1.752
17109	MONIGA DEL GARDA	39,6	1.701	2.374
17110	MONNO	-2,2	589	576
17111	MONTE ISOLA	2,2	1.768	1.807
17112	MONTICELLI BRUSATI	17,4	3.605	4.233
17113	MONTICHIARI	17,8	19.061	22.452
17114	MONTIRONE	22,3	4.019	4.914
17115	MURA	1,9	780	795
17116	MUSCOLINE	21,1	2.042	2.473
17117	NAVE	6,3	10.306	10.952
17118	NIARDO	5,1	1.835	1.928
17119	NUVOLENTO	12,3	3.516	3.948
17120	NUVOLERA	20,5	3.683	4.439
17121	ODOLO	7,4	1.891	2.031
17122	OFFLAGA	25,3	3.356	4.205
17123	OME	11,0	2.901	3.220
17124	ONO SAN PIETRO	6,0	927	983
17125	ORZINUOVI	9,3	11.142	12.183
17126	ORZIVECCHI	8,4	2.286	2.478
17127	OSPITALETTO	21,0	11.059	13.380
17128	OSSIMO	2,2	1.433	1.464
17129	PADENGHE SUL GARDA	23,4	3.491	4.309
17130	PADERNO FRANCIACORTA	10,4	3.382	3.734
17131	PAISCO LOVENO	-21,4	257	202
17132	PAITONE	22,4	1.654	2.024
17133	PALAZZOLO SULL'OGLIO	11,5	17.198	19.182
17134	PARATICO	27,1	3.441	4.373
17135	PASPARDO	-0,6	677	673
17136	PASSIRANO	21,4	5.788	7.026
17137	PAVONE DEL MELLA	8,7	2.593	2.819
17138	SAN PAOLO	11,7	3.882	4.337
17139	PERTICA ALTA	0,5	608	611
17140	PERTICA BASSA	-2,1	711	696
17141	PEZZAZE	0,0	1.600	1.600
17142	PIAN CAMUNO	11,8	3.767	4.213
17143	PISOEGNE	4,3	7.714	8.046
17144	POLAVENO	8,8	2.477	2.696
17145	POLPENAZZE DEL GARDA	25,3	2.025	2.537
17146	POMPIANO	13,6	3.382	3.843
17147	PONCARALE	26,4	4.135	5.228
17148	PONTE DI LEGNO	-2,5	1.862	1.815
17149	PONTEVICO	9,3	6.478	7.077
17150	PONTOGLIO	10,1	6.309	6.947

Codice comune	Nome	Variazione % pop. residente 2001-2008	Popolazione residente al 2001	Popolazione residente al 2008
17151	POZZOLENGO	15,7	2.895	3.350
17152	PRALBOINO	12,8	2.578	2.908
17153	PRESEGLIE	6,8	1.472	1.572
17154	PRESTINE	-2,5	395	385
17155	PREVALLE	28,7	5.097	6.560
17156	PROVAGLIO D'ISEO	16,8	5.855	6.840
17157	PROVAGLIO VAL SABBIA	3,8	919	954
17158	PUEGNAGO SUL GARDA	14,1	2.775	3.165
17159	QUINZANO D'OGLIO	9,5	5.826	6.380
17160	REMEDELLO	14,0	2.996	3.416
17161	REZZATO	7,1	12.276	13.143
17162	ROCCAFRANCA	24,1	3.746	4.648
17163	RODENGO-SAIANO	12,9	7.497	8.460
17164	ROE' VOLCIANO	7,7	4.174	4.496
17165	RONCADELLE	19,7	7.623	9.121
17166	ROVATO	21,3	14.354	17.410
17167	RUDIANO	20,6	4.601	5.548
17168	SABBIO CHIESE	17,0	3.172	3.710
17169	SALE MARASINO	6,2	3.176	3.373
17170	SALO'	5,5	10.056	10.608
17171	SAN FELICE DEL BENACO	14,1	2.934	3.349
17172	SAN GERVASIO BRESCIANO	54,7	1.476	2.283
17173	SAN ZENO NAVIGLIO	29,6	3.446	4.467
17174	SAREZZO	12,7	11.607	13.078
17175	SAVIORE DELL'ADAMELLO	-9,4	1.159	1.050
17176	SELLERO	2,2	1.475	1.508
17177	SENIGA	4,2	1.559	1.624
17178	SERLE	9,6	2.832	3.105
17179	SIRMIONE	24,7	6.353	7.920
17180	SOIANO DEL LAGO	18,5	1.517	1.798
17181	SONICO	4,2	1.208	1.259
17182	SULZANO	27,6	1.541	1.966
17183	TAVERNOLE SUL MELLA	6,7	1.330	1.419
17184	TEMU'	4,2	1.010	1.052
17185	TIGNALE	5,0	1.270	1.334
17186	TORBOLE CASAGLIA	20,4	5.108	6.152
17187	TOSCOLANO-MADERNO	12,6	7.004	7.884
17188	TRAVAGLIATO	18,4	11.003	13.027
17189	TREMOSINE	11,9	1.922	2.151
17190	TRENZANO	11,6	4.854	5.419
17191	TREVISO BRESCIANO	-0,9	584	579
17192	URAGO D'OGLIO	21,9	3.199	3.900
17193	VALLIO TERME	13,9	1.146	1.305
17194	VALVESTINO	-23,0	287	221
17195	VEROLANUOVA	7,5	7.529	8.090
17196	VEROLAVECCHIA	3,4	3.813	3.944
17197	VESTONE	6,4	4.224	4.496
17198	VEZZA D'OGLIO	1,7	1.424	1.448
17199	VILLA CARCINA	9,1	10.016	10.923
17200	VILLACHIARA	11,4	1.239	1.380
17201	VILLANUOVA SUL CLISI	21,8	4.720	5.747
17202	VIONE	-4,9	758	721
17203	VISANO	11,1	1.701	1.890
17204	VOBARNO	7,6	7.472	8.039
17205	ZONE	-2,6	1.145	1.115
17206	PIANCOGNO	13,2	4.108	4.651
18001	ALAGNA	20,5	755	910
18002	ALBAREDO ARNABOLDI	-0,5	205	204
18003	ALBONESE	15,7	504	583
18004	ALBUZZANO	41,5	2.256	3.192
18005	ARENA PO	5,8	1.572	1.663
18006	BADIA PAVESE	10,7	393	435
18007	BAGNARIA	5,3	639	673
18008	BARBIANELLO	2,9	816	840
18009	BASCAPE'	17,6	1.504	1.769
18010	BASTIDA DE'DOSSI	-6,0	199	187
18011	BASTIDA PANCARANA	13,3	894	1.013
18012	BATTUDA	47,2	358	527
18013	BELGIOIOSO	18,9	5.362	6.375

Codice comune	Nome	Variazione % pop. residente 2001-2008	Popolazione residente al 2001	Popolazione residente al 2008
18014	BEREGUARDO	17,8	2.389	2.814
18015	BORGARELLO	63,7	1.594	2.610
18016	BORGO PRIOLO	0,7	1.404	1.414
18017	BORGORATTO MORMOROLO	0,2	434	435
18018	BORGO SAN SIRO	6,1	1.022	1.084
18019	BORNASCO	44,5	1.676	2.421
18020	BOSNASCO	6,3	600	638
18021	BRALLO DI PREGOLA	-16,9	930	773
18022	BREME	-6,2	936	878
18023	BRESSANA BOTTARONE	12,5	3.142	3.534
18024	BRONI	2,6	9.347	9.588
18025	CALVIGNANO	0,8	130	131
18026	CAMPOSPINOSO	16,2	772	897
18027	CANDIA LOMELLINA	3,3	1.646	1.700
18028	CANEVINO	-8,3	132	121
18029	CANNETO PAVESE	6,8	1.338	1.429
18030	CARBONARA AL TICINO	20,3	1.272	1.530
18031	CASANOVA LONATI	15,0	427	491
18032	CASATISMA	0,8	856	863
18033	CASEI GEROLA	2,6	2.535	2.601
18034	CASORATE PRIMO	16,8	7.003	8.179
18035	CASSOLNOVO	19,9	5.804	6.956
18036	CASTANA	-0,4	754	751
18037	CASTEGGIO	2,0	6.375	6.505
18038	CASTELLETTO DI BRANDUZZO	5,9	1.015	1.075
18039	CASTELLO D'AGOGNA	11,9	968	1.083
18040	CASTELNOVETTO	1,1	643	650
18041	CAVA MANARA	21,6	5.378	6.538
18042	CECIMA	-16,3	276	231
18043	CERANOVA	44,0	1.146	1.650
18044	CERETTO LOMELLINA	2,8	211	217
18045	CERGNAGO	0,1	764	765
18046	CERTOSA DI PAVIA	35,8	3.273	4.444
18047	CERVESINA	-0,6	1.199	1.192
18048	CHIGNOLO PO	22,5	3.231	3.958
18049	CIGOGNOLA	1,5	1.361	1.381
18050	CILAVEGNA	13,9	4.927	5.612
18051	CODEVILLA	7,4	917	985
18052	CONFIENZA	4,2	1.636	1.704
18053	COPIANO	25,8	1.364	1.716
18054	CORANA	-1,7	790	777
18055	CORNALE	3,0	733	755
18056	CORTEOLONA	17,1	1.904	2.229
18057	CORVINO SAN QUIRICO	-1,5	1.092	1.076
18058	COSTA DE'NOBILI	-1,6	370	364
18059	COZZO	-10,2	432	388
18060	CURA CARPIGNANO	82,5	2.145	3.914
18061	DORNO	9,5	4.182	4.579
18062	FERRERA ERBOGNONE	-1,2	1.147	1.133
18063	FILIGHERA	3,1	843	869
18064	FORTUNAGO	-3,1	415	402
18065	FRASCAROLO	-4,7	1.319	1.257
18066	GALLIAVOLA	-4,3	232	222
18067	GAMBARANA	-8,6	280	256
18068	GAMBOLO'	21,7	8.220	10.007
18069	GARLASCO	6,9	9.158	9.785
18070	GENZONE	8,1	345	373
18071	GERENZAGO	45,0	913	1.324
18072	GIUSSAGO	22,5	3.880	4.751
18073	GODIASCO	12,7	2.806	3.163
18074	GOLFERENZO	-7,3	233	216
18075	GRAVELLONA LOMELLINA	18,9	2.164	2.573
18076	GROPELLO CAIROLI	11,2	4.096	4.554
18077	INVERNO E MONTELEONE	13,2	1.069	1.210
18078	LANDRIANO	39,1	4.145	5.764
18079	LANGOSCO	-3,5	458	442
18080	LARDIRAGO	7,5	1.163	1.250
18081	LINAROLO	16,1	2.169	2.518
18082	LIRIO	0,0	147	147

Codice comune	Nome	Variazione % pop. residente 2001-2008	Popolazione residente al 2001	Popolazione residente al 2008
18083	LOMELLO	0,6	2.377	2.392
18084	LUNGAVILLA	8,4	2.164	2.346
18085	MAGHERNO	15,8	1.378	1.595
18086	MARCIGNAGO	28,9	1.923	2.479
18087	MARZANO	46,7	1.025	1.504
18088	MEDE	2,3	6.926	7.083
18089	MENCONICO	-15,8	494	416
18090	MEZZANA BIGLI	-1,0	1.166	1.154
18091	MEZZANA RABATTONI	-4,9	532	506
18092	MEZZANINO	3,0	1.467	1.511
18093	MIRADOLO TERME	16,9	3.177	3.714
18094	MONTALTO PAVESE	-2,2	964	943
18095	MONTEBELLO DELLA BATTAGLIA	4,7	1.647	1.725
18096	MONTECALVO VERSIGLIA	4,2	554	577
18097	MONTESCANO	5,0	379	398
18098	MONTESEGALE	2,2	319	326
18099	MONTICELLI PAVESE	10,7	666	737
18100	MONTU' BECCARIA	5,3	1.685	1.774
18101	MORNICO LOSANA	1,5	724	735
18102	MORTARA	13,0	13.776	15.572
18103	NICORVO	-5,7	386	364
18104	OLEVANO DI LOMELLINA	6,2	771	819
18105	OLIVA GESSI	-8,0	200	184
18106	OTTOBIANO	4,3	1.128	1.176
18107	PALESTRO	2,4	2.014	2.063
18108	PANCARANA	-1,3	321	317
18109	PARONA	19,7	1.688	2.021
18110	PAVIA	-0,8	71.074	70.514
18111	PIETRA DE'GIORGI	6,6	875	933
18112	PIEVE ALBIGNOLA	2,1	919	938
18113	PIEVE DEL CAIRO	-0,5	2.168	2.158
18114	PIEVE PORTO MORONE	7,7	2.598	2.798
18115	PINAROLO PO	8,5	1.569	1.702
18116	PIZZALE	10,9	640	710
18117	PONTE NIZZA	-0,1	864	863
18118	PORTALBERA	16,3	1.343	1.562
18119	REA	-9,9	496	447
18120	REDAVALLE	3,9	1.008	1.047
18121	RETORBIDO	17,2	1.169	1.370
18122	RIVANAZZANO	14,0	4.430	5.050
18123	ROBBIO	0,9	6.126	6.183
18124	ROBECCO PAVESE	4,0	547	569
18125	ROCCA DE'GIORGI	-18,4	98	80
18126	ROCCA SUSELLA	1,3	228	231
18127	ROGNANO	189,7	194	562
18128	ROMAGNESE	-15,5	909	768
18129	RONCARO	84,7	626	1.156
18130	ROSASCO	-4,1	710	681
18131	ROVESCALA	2,4	929	951
18132	RUINO	-5,2	811	769
18133	SAN CIPRIANO PO	18,0	417	492
18134	SAN DAMIANO AL COLLE	1,2	727	736
18135	SAN GENESIO ED UNITI	13,3	3.395	3.846
18136	SAN GIORGIO DI LOMELLINA	-0,5	1.202	1.196
18137	SAN MARTINO SICCOMARIO	9,3	5.040	5.506
18138	SANNAZZARO DE'BURGONDI	2,4	5.796	5.937
18139	SANTA CRISTINA E BISSONE	9,3	1.853	2.026
18140	SANTA GIULETTA	5,7	1.624	1.716
18141	SANT'ALESSIO CON VIALONE	76,5	379	669
18142	SANTA MARGHERITA DI STAFFORA	-8,4	617	565
18143	SANTA MARIA DELLA VERSA	1,2	2.580	2.612
18144	SANT'ANGELO LOMELLINA	8,0	814	879
18145	SAN ZENONE AL PO	16,6	518	604
18146	SARTIRANA LOMELLINA	-3,7	1.900	1.830
18147	SCALDASOLE	13,2	885	1.002
18148	SEMIANA	-2,7	256	249
18149	SILVANO PIETRA	-1,3	703	694
18150	SIZIANO	11,4	5.213	5.808
18151	SOMMO	8,1	1.034	1.118

Codice comune	Nome	Variazione % pop. residente 2001-2008	Popolazione residente al 2001	Popolazione residente al 2008
18152	SPESSA	9,9	525	577
18153	STRADELLA	7,5	10.733	11.537
18154	SUARDI	-0,7	703	698
18155	TORRAZZA COSTE	7,1	1.517	1.624
18156	TORRE BERETTI E CASTELLARO	9,0	558	608
18157	TORRE D'ARESE	73,1	550	952
18158	TORRE DE'NEGRI	-3,8	365	351
18159	TORRE D'ISOLA	23,4	1.857	2.292
18160	TORREVECCHIA PIA	26,8	2.532	3.210
18161	TORRICELLA VERZATE	5,3	800	842
18162	TRAVACO' SICCOMARIO	12,7	3.557	4.007
18163	TRIVOLZIO	46,9	1.201	1.764
18164	TROMELLO	10,3	3.409	3.759
18165	TROVO	52,4	647	986
18166	VAL DI NIZZA	1,2	686	694
18167	VALEGGIO	-1,3	226	223
18168	VALLE LOMELLINA	1,3	2.229	2.257
18169	VALLE SALIMBENE	6,5	1.350	1.438
18170	VALVERDE	-7,6	343	317
18171	VARZI	-3,6	3.533	3.405
18172	VELEZZO LOMELLINA	-1,9	103	101
18173	VELLEZZO BELLINI	32,4	2.251	2.980
18174	VERRETTO	15,7	324	375
18175	VERRUA PO	-0,7	1.319	1.310
18176	VIDIGULFO	38,3	4.231	5.853
18177	VIGEVANO	13,5	54.672	62.035
18178	VILLA BISCOSSI	4,1	73	76
18179	VILLANOVA D'ARDENGI	13,7	687	781
18180	VILLANTERIO	15,4	2.659	3.069
18181	VISTARINO	37,5	1.118	1.537
18182	VOGHERA	4,8	38.009	39.825
18183	VOLPARA	-3,0	132	128
18184	ZAVATTARELLO	-7,5	1.169	1.081
18185	ZECCONI	39,2	1.157	1.611
18186	ZEME	-3,8	1.190	1.145
18187	ZENEVREDO	4,2	453	472
18188	ZERBO	-1,1	466	461
18189	ZERBOLO'	26,1	1.213	1.530
18190	ZINASCO	7,5	2.935	3.156
19001	ACQUANEGRA CREMONESE	4,2	1.225	1.276
19002	AGNADELLO	22,7	2.977	3.654
19003	ANNICCO	9,5	1.897	2.078
19004	AZZANELLO	6,1	670	711
19005	BAGNOLO CREMASCO	6,3	4.554	4.841
19006	BONEMERSE	27,1	1.104	1.403
19007	BORDOLANO	5,5	567	598
19008	CA' D'ANDREA	-4,7	537	512
19009	CALVATONE	3,5	1.248	1.292
19010	CAMISANO	8,8	1.223	1.331
19011	CAMPAGNOLA CREMASCA	15,4	606	699
19012	CAPERGNANICA	26,5	1.609	2.036
19013	CAPPELLA CANTONE	6,4	534	568
19014	CAPPELLA DE'PICENARDI	2,4	424	434
19015	CAPRALBA	17,6	2.078	2.443
19016	CASALBUTTANO ED UNITI	1,5	4.093	4.155
19017	CASALE CREMASCO-VIDOLASCO	18,8	1.544	1.834
19018	CASALETTO CEREDANO	7,8	1.097	1.183
19019	CASALETTO DI SOPRA	-5,5	586	554
19020	CASALETTO VAPRIO	29,3	1.314	1.699
19021	CASALMAGGIORE	7,8	13.809	14.887
19022	CASALMORANO	-0,2	1.653	1.650
19023	CASTELDIDONE	4,4	569	594
19024	CASTEL GABBIANO	19,9	392	470
19025	CASTELLEONE	6,8	8.929	9.535
19026	CASTELVERDE	11,9	4.924	5.508
19027	CASTELVISCONTI	-2,6	350	341
19028	CELLA DATI	-4,6	584	557
19029	CHIEVE	24,5	1.715	2.135
19030	CICOGLIO	9,5	850	931

Codice comune	Nome	Variazione % pop. residente 2001-2008	Popolazione residente al 2001	Popolazione residente al 2008
19031	CINGIA DE'BOTTI	4,1	1.277	1.329
19032	CORTE DE'CORTESI CON CIGNONE	10,5	993	1.097
19033	CORTE DE'FRATI	4,0	1.368	1.422
19034	CREDERA RUBBIANO	2,3	1.621	1.658
19035	CREMA	3,1	32.913	33.930
19036	CREMONA	4,1	69.444	72.267
19037	CREMOSANO	26,3	1.162	1.468
19038	CROTTA D'ADDA	0,0	670	670
19039	CUMIGNANO SUL NAVIGLIO	6,2	402	427
19040	DEROVERE	-4,9	350	333
19041	DOVERA	12,7	3.485	3.929
19042	DRIZZONA	1,6	550	559
19043	FIESCO	30,0	861	1.119
19044	FÖRMIGARA	0,9	1.138	1.148
19045	GABBIONETA-BINANUOVA	-0,7	968	961
19046	GADESCO-PIEVE DELMONA	20,4	1.634	1.968
19047	GENIVOLTA	7,6	1.086	1.168
19048	GERRE DE'CAPRIOLI	42,5	895	1.275
19049	GOMBITO	6,7	614	655
19050	GRONTARDO	9,1	1.301	1.419
19051	GRUMELLO CREMONESE ED UNITI	1,8	1.910	1.945
19052	GUSSOLA	6,8	2.799	2.989
19053	ISOLA DOVARESE	-0,1	1.241	1.240
19054	IZANO	19,0	1.687	2.008
19055	MADIGNANO	4,9	2.879	3.020
19056	MALAGNINO	19,8	1.145	1.372
19057	MARTIGNANA DI PO	36,4	1.254	1.710
19058	MONTE CREMASCO	17,0	1.921	2.247
19059	MONTODINE	14,7	2.217	2.543
19060	MOSCAZZANO	6,0	785	832
19061	MOTTA BALUFFI	4,7	968	1.013
19062	OFFANENGO	5,1	5.510	5.789
19063	OLMENETA	4,0	931	968
19064	OSTIANO	1,3	3.016	3.054
19065	PADERNO PONCHIELLI	-2,4	1.517	1.480
19066	PALAZZO PIGNANO	8,8	3.590	3.904
19067	PANDINO	14,6	7.792	8.927
19068	PERSICO DOSIMO	27,3	2.650	3.374
19069	PESCAROLO ED UNITI	7,3	1.485	1.593
19070	PESSINA CREMONESE	-5,6	755	713
19071	PIADENA	3,3	3.510	3.626
19072	PIANENGO	8,3	2.369	2.566
19073	PIERANICA	28,4	900	1.156
19074	PIEVE D'OLMI	9,2	1.170	1.278
19075	PIEVE SAN GIACOMO	12,2	1.424	1.597
19076	PIZZIGHETTONE	0,2	6.766	6.777
19077	POZZAGLIO ED UNITI	15,1	1.202	1.383
19078	QUINTANO	31,2	702	921
19079	RICENGO	38,3	1.235	1.708
19080	RIPALTA ARPINA	9,7	951	1.043
19081	RIPALTA CREMASCA	9,0	3.062	3.336
19082	RIPALTA GUERINA	7,8	436	470
19083	RIVAROLO DEL RE ED UNITI	6,7	1.919	2.047
19084	RIVOLTA D'ADDA	12,7	7.007	7.900
19085	ROBECCO D'OGLIO	3,7	2.276	2.360
19086	ROMANENGO	19,8	2.520	3.018
19087	SALVIROLA	24,3	933	1.160
19088	SAN BASSANO	9,7	1.999	2.192
19089	SAN DANIELE PO	0,9	1.478	1.491
19090	SAN GIOVANNI IN CROCE	23,5	1.539	1.900
19091	SAN MARTINO DEL LAGO	5,3	476	501
19092	SCANDOLARA RAVARA	-2,8	1.585	1.541
19093	SCANDOLARA RIPA D'OGLIO	-1,4	636	627
19094	SERGNANO	18,5	3.049	3.614
19095	SESTO ED UNITI	4,2	2.806	2.925
19096	SOLAROLO RAINERIO	5,2	989	1.040
19097	SONCINO	4,9	7.303	7.658
19098	SORESINA	7,5	8.639	9.286
19099	SOSPIRO	-5,1	3.251	3.085



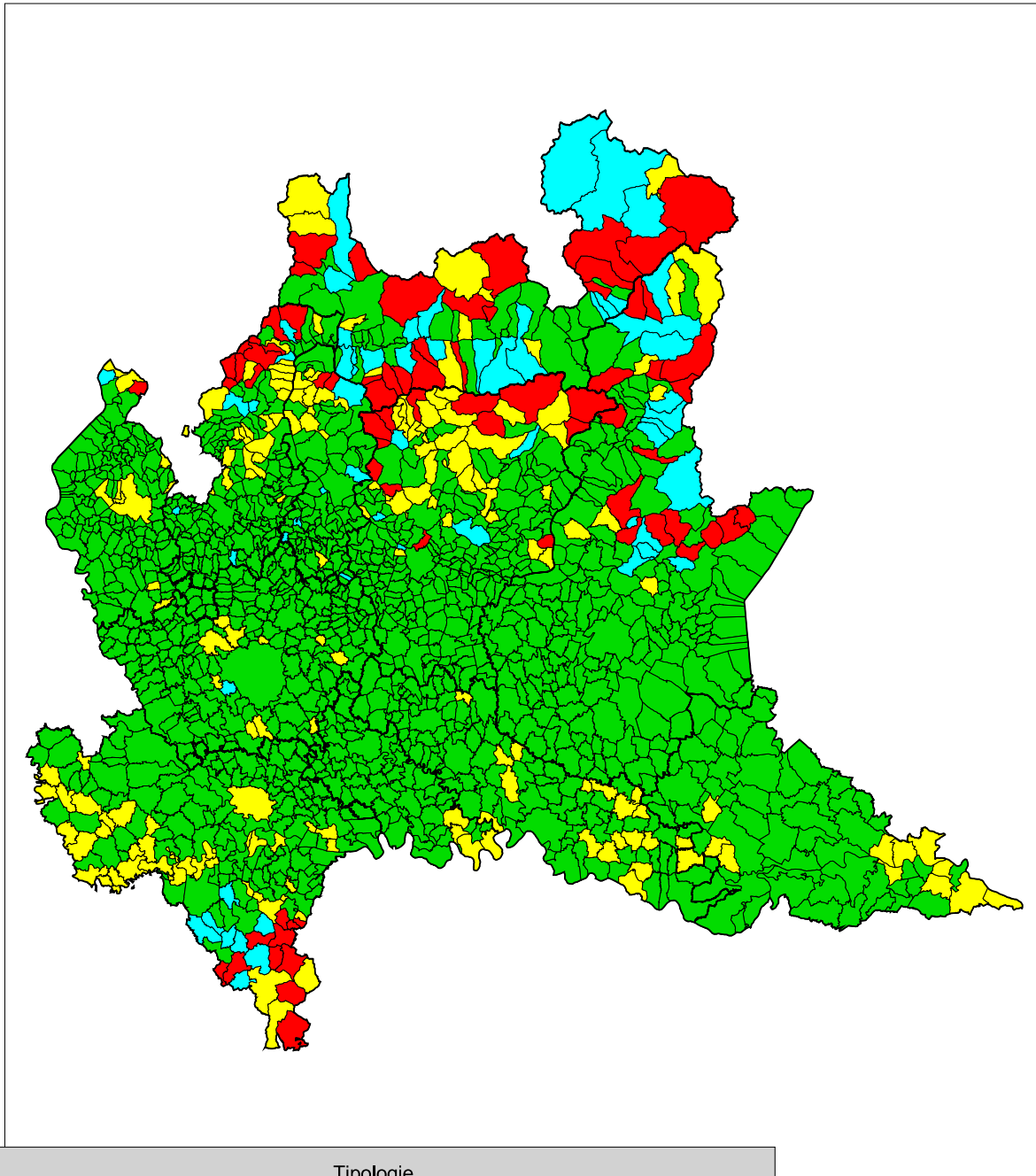
Codice comune	Nome	Variazione % pop. residente 2001-2008	Popolazione residente al 2001	Popolazione residente al 2008
19100	SPINADESCO	2,4	1.535	1.572
19101	SPINEDA	2,6	620	636
19102	SPINO D'ADDA	18,1	5.892	6.960
19103	STAGNO LOMBARDO	3,8	1.457	1.512
19104	TICENGO	1,4	429	435
19105	TORLINO VIMERCATI	46,6	296	434
19106	TORNATA	-1,2	520	514
19107	TORRE DE'PICENARDI	0,1	1.839	1.840
19108	TORRICELLA DEL PIZZO	-0,3	721	719
19109	TRESCORE CREMASCO	21,7	2.373	2.889
19110	TRIGOLO	5,8	1.645	1.741
19111	VAIANO CREMASCO	7,5	3.621	3.892
19112	VAILATE	16,6	3.837	4.474
19113	VESCOVATO	7,9	3.652	3.942
19114	VOLONGO	-4,8	620	590
19115	VOLTIDO	-3,8	452	435
20001	ACQUANEGRA SUL CHIESE	2,0	2.936	2.996
20002	ASOLA	7,2	9.383	10.056
20003	BAGNOLO SAN VITO	8,4	5.399	5.852
20004	BIGARELLO	30,0	1.625	2.113
20005	BORGOFORTE	8,1	3.278	3.544
20006	BORGOFRANCO SUL PO	-4,7	887	845
20007	BOZZOLO	2,5	4.089	4.189
20008	CANNETO SULL'OGLIO	0,7	4.530	4.561
20009	CARBONARA DI PO	0,6	1.332	1.340
20010	CASALMORO	9,2	2.049	2.238
20011	CASALOLDO	20,2	2.172	2.611
20012	CASALROMANO	8,0	1.467	1.584
20013	CASTELBELFORTE	11,2	2.602	2.894
20014	CASTEL D'ARIO	15,3	4.224	4.871
20015	CASTEL GOFFREDO	19,2	9.832	11.720
20016	CASTELLUCCHIO	3,8	4.879	5.064
20017	CASTIGLIONE DELLE STIVIERE	19,6	18.428	22.045
20018	CAVRIANA	5,9	3.649	3.864
20019	CERESARA	7,7	2.462	2.651
20020	COMMESSAGGIO	3,5	1.160	1.200
20021	CURTATONE	14,0	12.324	14.046
20022	DOSOLO	10,2	3.085	3.399
20023	FELONICA	-8,9	1.641	1.495
20024	GAZOLDO DEGLI IPPOLITI	20,4	2.447	2.946
20025	GAZZUOLO	-1,2	2.464	2.435
20026	GOITO	5,6	9.555	10.093
20027	GONZAGA	14,8	8.039	9.228
20028	GUIDIZZOLO	16,4	5.176	6.024
20029	MAGNACAVALLO	-5,6	1.785	1.686
20030	MANTOVA	4,3	46.372	48.357
20031	MARCARIA	2,0	6.965	7.104
20032	MARIANA MANTOVANA	21,2	594	720
20033	MARMIROLO	6,1	7.230	7.671
20034	MEDOLE	17,0	3.316	3.878
20035	MOGLIA	5,5	5.664	5.978
20036	MONZAMBANO	7,2	4.545	4.872
20037	MOTTEGGIANA	29,1	1.959	2.529
20038	OSTIGLIA	-0,5	7.201	7.168
20039	PEGOGNAGA	9,1	6.616	7.218
20040	PIEVE DI CORIANO	22,9	834	1.025
20041	PIUBEGA	7,9	1.630	1.758
20042	POGGIO RUSCO	6,1	6.266	6.649
20043	POMPONESCO	12,4	1.555	1.748
20044	PONTI SUL MINCIO	16,9	1.911	2.233
20045	PORTO MANTOVANO	17,6	13.344	15.689
20046	QUINGENTOLE	-2,3	1.228	1.200
20047	QUISTELLO	1,2	5.826	5.893
20048	REDONDESCO	-3,9	1.387	1.333
20049	REVERE	6,1	2.463	2.612
20050	RIVAROLO MANTOVANO	-2,3	2.788	2.724
20051	RODIGO	7,6	5.023	5.407
20052	RONCOFERRARO	9,1	6.674	7.283
20053	ROVERBELLA	10,5	7.693	8.498

Codice comune	Nome	Variazione % pop. residente 2001-2008	Popolazione residente al 2001	Popolazione residente al 2008
20054	SABBIONETA	2,6	4.260	4.372
20055	SAN BENEDETTO PO	3,1	7.476	7.708
20056	SAN GIACOMO DELLE SEGNALE	3,6	1.702	1.764
20057	SAN GIORGIO DI MANTOVA	24,3	7.496	9.318
20058	SAN GIOVANNI DEL DOSSO	11,3	1.180	1.313
20059	SAN MARTINO DALL'ARGINE	-1,1	1.857	1.837
20060	SCHIVENOGLIA	4,9	1.234	1.295
20061	SERMIDE	-0,7	6.477	6.432
20062	SERRAVALLE A PO	-1,0	1.723	1.705
20063	SOLFERINO	14,2	2.308	2.636
20064	SUSTINENTE	-1,2	2.265	2.239
20065	SUZZARA	14,9	17.544	20.152
20066	VIADANA	13,2	16.904	19.128
20067	VILLA POMA	1,2	2.029	2.053
20068	VILLIMPENTA	7,1	2.096	2.245
20069	VIRGILIO	11,4	10.023	11.168
20070	VOLTA MANTOVANA	10,2	6.602	7.273
97001	ABBADIA LARIANA	3,4	3.151	3.258
97002	AIRUNO	14,1	2.605	2.972
97003	ANNONE DI BRIANZA	12,8	2.000	2.256
97004	BALLABIO	17,6	3.326	3.911
97005	BARZAGO	4,8	2.451	2.568
97006	BARZANO'	6,4	4.836	5.144
97007	BARZIO	0,7	1.277	1.286
97008	BELLANO	-0,2	3.332	3.325
97009	BOSISIO PARINI	11,6	3.090	3.448
97010	BRIVIO	15,7	4.115	4.761
97011	BULCIAGO	9,4	2.733	2.991
97012	CALCO	22,8	4.039	4.960
97013	CALOLZIOCORTE	4,3	13.776	14.370
97014	CARENNO	4,3	1.456	1.519
97015	CASARGO	-3,0	894	867
97016	CASATENOVO	5,1	11.874	12.484
97017	CASSAGO BRIANZA	7,7	4.067	4.379
97018	CASSINA VALSASSINA	1,5	457	464
97019	CASTELLO DI BRIANZA	10,1	2.200	2.423
97020	CERNUSCO LOMBARDONE	9,2	3.540	3.865
97021	CESANA BRIANZA	1,6	2.265	2.302
97022	CIVATE	4,1	3.846	4.005
97023	COLICO	17,2	6.260	7.339
97024	COLLE BRIANZA	16,7	1.464	1.708
97025	CORTENOVA	5,3	1.254	1.321
97026	COSTA MASNAGA	8,0	4.385	4.734
97027	CRANDOLA VALSASSINA	1,2	259	262
97028	CREMELLA	15,0	1.530	1.760
97029	CREMENO	35,1	1.012	1.367
97030	DERVIO	-0,4	2.741	2.731
97031	DOLZAGO	5,5	2.103	2.219
97032	DORIO	4,6	346	362
97033	ELLO	12,3	1.110	1.247
97034	ERVE	7,6	735	791
97035	ESINO LARIO	-2,1	798	781
97036	GALBIATE	0,2	8.637	8.657
97037	GARBAGNATE MONASTERO	9,5	2.186	2.393
97038	GARLATE	3,6	2.525	2.616
97039	IMBERSAGO	24,7	1.936	2.415
97040	INTROBIO	15,6	1.605	1.855
97041	INTROZZO	-8,8	137	125
97042	LECCO	4,4	45.507	47.529
97043	LIERNA	8,2	2.021	2.186
97044	LOMAGNA	14,4	4.068	4.652
97045	MALGRATE	1,6	4.206	4.274
97046	MANDELLO DEL LARIO	7,9	9.854	10.631
97047	MARGNO	1,1	367	371
97048	MERATE	5,2	14.074	14.803
97049	MISSAGLIA	18,1	7.185	8.487
97050	MOGGIO	5,4	486	512
97051	MOLTENO	13,2	3.094	3.502
97052	MONTE MARENZO	1,4	1.958	1.986

Codice comune	Nome	Variazione % pop. residente 2001-2008	Popolazione residente al 2001	Popolazione residente al 2008
97053	MONTEVECCHIA	-0,6	2.467	2.452
97054	MONTICELLO BRIANZA	1,0	4.186	4.228
97055	MORTERONE	12,1	33	37
97056	NIBIONNO	10,0	3.288	3.618
97057	OGGIONO	8,8	7.956	8.652
97058	OLGIATE MOLGORA	6,7	5.755	6.140
97059	OLGINATE	6,1	6.689	7.098
97060	OLIVETO LARIO	6,4	1.111	1.182
97061	OSNAGO	10,1	4.357	4.796
97062	PADERNO D'ADDA	20,0	3.229	3.874
97063	PAGNONA	-5,0	439	417
97064	PARLASCO	-3,4	146	141
97065	PASTURO	11,2	1.754	1.951
97066	PEREGO	6,6	1.586	1.691
97067	PERLEDO	6,3	874	929
97068	PESCAATE	8,8	1.982	2.157
97069	PREMANA	1,9	2.254	2.297
97070	PRIMALUNA	11,0	1.916	2.126
97071	ROBBIATE	18,2	4.961	5.865
97072	ROGENO	18,5	2.682	3.178
97073	ROVAGNATE	12,5	2.569	2.890
97074	SANTA MARIA HOE'	11,3	1.995	2.220
97075	SIRONE	5,9	2.199	2.329
97076	SIRTORI	12,2	2.616	2.935
97077	SUEGLIO	-7,6	172	159
97078	SUELLO	6,0	1.554	1.647
97079	TACENO	13,1	466	527
97080	TORRE DE'BUSI	12,4	1.744	1.960
97081	TREMENICO	-18,9	243	197
97082	VALGREGHENTINO	10,0	3.014	3.314
97083	VALMADRERA	5,3	10.872	11.445
97084	VARENNA	-1,1	842	833
97085	VENDROGNO	0,0	328	328
97086	VERCURAGO	2,4	2.784	2.851
97087	VERDERIO INFERIORE	27,3	2.238	2.849
97088	VERDERIO SUPERIORE	3,9	2.590	2.692
97089	VESTRENO	6,5	291	310
97090	VIGANO'	9,3	1.767	1.931
98001	ABBADIA CERRETO	4,7	276	289
98002	BERTONICO	3,2	1.113	1.149
98003	BOFFALORA D'ADDA	57,4	1.042	1.640
98004	BORGHETTO LODIGIANO	20,5	3.561	4.290
98005	BORGO SAN GIOVANNI	30,2	1.597	2.079
98006	BREMBIO	13,0	2.363	2.670
98007	CAMAIRAGO	16,4	585	681
98008	CASALETTO LODIGIANO	31,6	1.958	2.576
98009	CASALMAIOCCO	24,0	2.438	3.023
98010	CASALPUSTERLENGO	8,3	13.894	15.048
98011	CASELLE LANDI	-1,6	1.765	1.736
98012	CASELLE LURANI	36,2	2.244	3.057
98013	CASTELNUOVO BOCCA D'ADDA	-2,5	1.744	1.700
98014	CASTIGLIONE D'ADDA	2,6	4.750	4.875
98015	CASTIRAGA VIDARDO	51,5	1.633	2.474
98016	CAVACURTA	4,3	868	905
98017	CAVENAGO D'ADDA	12,7	2.036	2.295
98018	CERVIGNANO D'ADDA	25,8	1.560	1.962
98019	CODOGNO	11,4	13.950	15.541
98020	COMAZZO	38,9	1.468	2.039
98021	CORNEGLIANO LAUDENSE	14,3	2.482	2.838
98022	CORNO GIOVINE	-1,0	1.206	1.194
98023	CORNOVECCHIO	2,3	219	224
98024	CORTE PALASIO	7,2	1.493	1.600
98025	CRESPINATA	28,2	1.563	2.004
98026	FOMBIO	18,6	1.807	2.143
98027	GALGAGNANO	77,3	674	1.195
98028	GRAFFIGNANA	5,4	2.517	2.653
98029	GUARDAMIGLIO	2,6	2.628	2.696
98030	LIVRAGA	3,8	2.509	2.605
98031	LODI	10,0	39.636	43.591

Codice comune	Nome	Variazione % pop. residente 2001-2008	Popolazione residente al 2001	Popolazione residente al 2008
98032	LODI VECCHIO	6,9	6.910	7.384
98033	MACCASTORNA	7,8	64	69
98034	MAIRAGO	33,5	1.053	1.406
98035	MALEO	-1,7	3.322	3.265
98036	MARUDO	29,1	1.166	1.505
98037	MASSALENGO	26,3	3.199	4.039
98038	MELETI	4,0	450	468
98039	MERLINO	33,3	1.264	1.685
98040	MONTANASO LOMBARDO	35,9	1.524	2.071
98041	MULAZZANO	19,7	4.804	5.752
98042	ORIO LITTA	7,6	1.905	2.050
98043	OSPEDALETTO LODIGIANO	18,8	1.574	1.870
98044	OSSAGO LODIGIANO	18,7	1.224	1.453
98045	PIEVE FISSIRAGA	25,6	1.302	1.635
98046	SALERANO SUL LAMBRO	19,2	2.212	2.637
98047	SAN FIORANO	6,9	1.635	1.747
98048	SAN MARTINO IN STRADA	10,7	3.262	3.612
98049	SAN ROCCO AL PORTO	10,4	3.249	3.588
98050	SANT'ANGELO LODIGIANO	10,5	12.074	13.340
98051	SANTO STEFANO LODIGIANO	7,4	1.788	1.920
98052	SECUGNAGO	18,6	1.741	2.065
98053	SENNA LODIGIANA	3,8	2.020	2.097
98054	SOMAGLIA	11,5	3.199	3.567
98055	SORDIO	32,4	2.326	3.079
98056	TAVAZZANO CON VILLAVESCO	20,8	4.938	5.966
98057	TERRANOVA DEI PASSERINI	23,4	714	881
98058	TURANO LODIGIANO	23,2	1.265	1.559
98059	VALERA FRATTA	38,1	1.206	1.666
98060	VILLANOVA DEL SILLARO	32,7	1.316	1.746
98061	ZELO BUON PERSICO	29,8	5.189	6.736

**fig.9b - confronto tra dinamica demografica 2001 - 2008 e svantaggio simulato ( def. estensiva)**

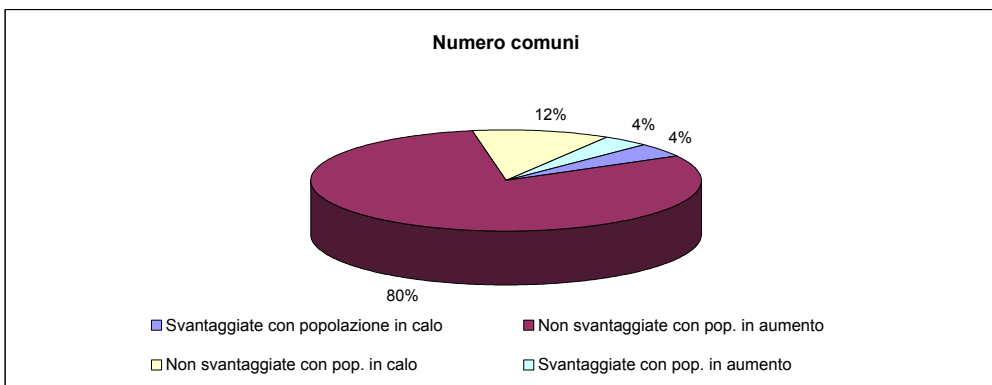
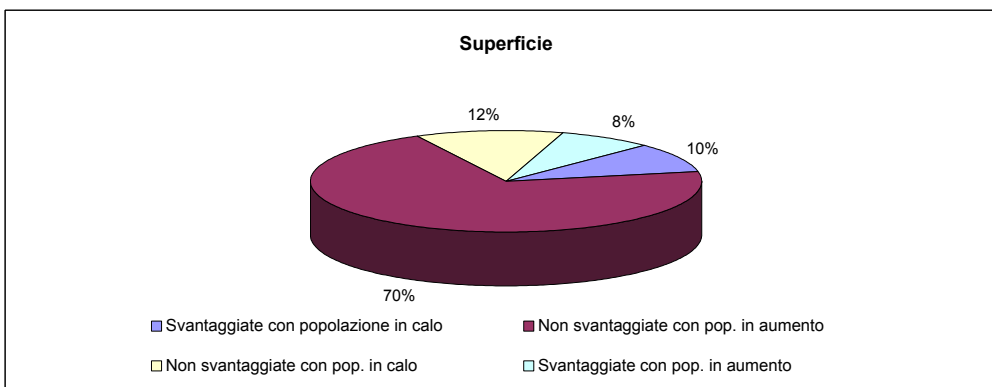
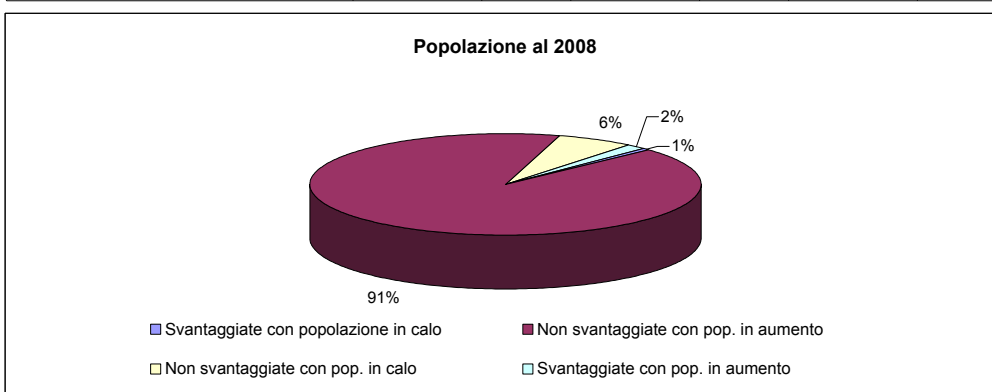


**Tipologie**

<p><span style="color: red;">■</span> Aree svantaggiate con pop. in calo</p> <p><span style="color: green;">■</span> Aree non svantaggiate con pop. in aumento</p>	<p><span style="color: yellow;">■</span> Aree non svantaggiate con pop. in calo</p> <p><span style="color: cyan;">■</span> Aree svantaggiate con pop. in aumento</p>
--	--

**Tav. 9.4 - Popolazione, superficie e numero di comuni per tipologia aree determinata dal confronto tra dinamica demografica 2001-2008 e svantaggio simulato (def. estensiva) - regione Lombardia**

Tipologie	Popolazione residente al 2008		Superficie territoriale (Kmq)		Numero comuni	
	v.a.	%	v.a.	%	v.a.	%
Svantaggiate con popolazione in calo	51.344	0,5	2.273,46	9,5	68	4,4
Non svantaggiate con pop. in aumento	8.905.327	91,4	16.832,06	70,5	1.241	80,3
Non svantaggiate con pop. in calo	614.532	6,3	2.916,82	12,2	178	11,5
Svantaggiate con pop. in aumento	171.473	1,8	1.838,31	7,7	59	3,8
<b>Totale</b>	<b>9.742.676</b>	<b>100,0</b>	<b>23.860,65</b>	<b>100,0</b>	<b>1.546</b>	<b>100,0</b>



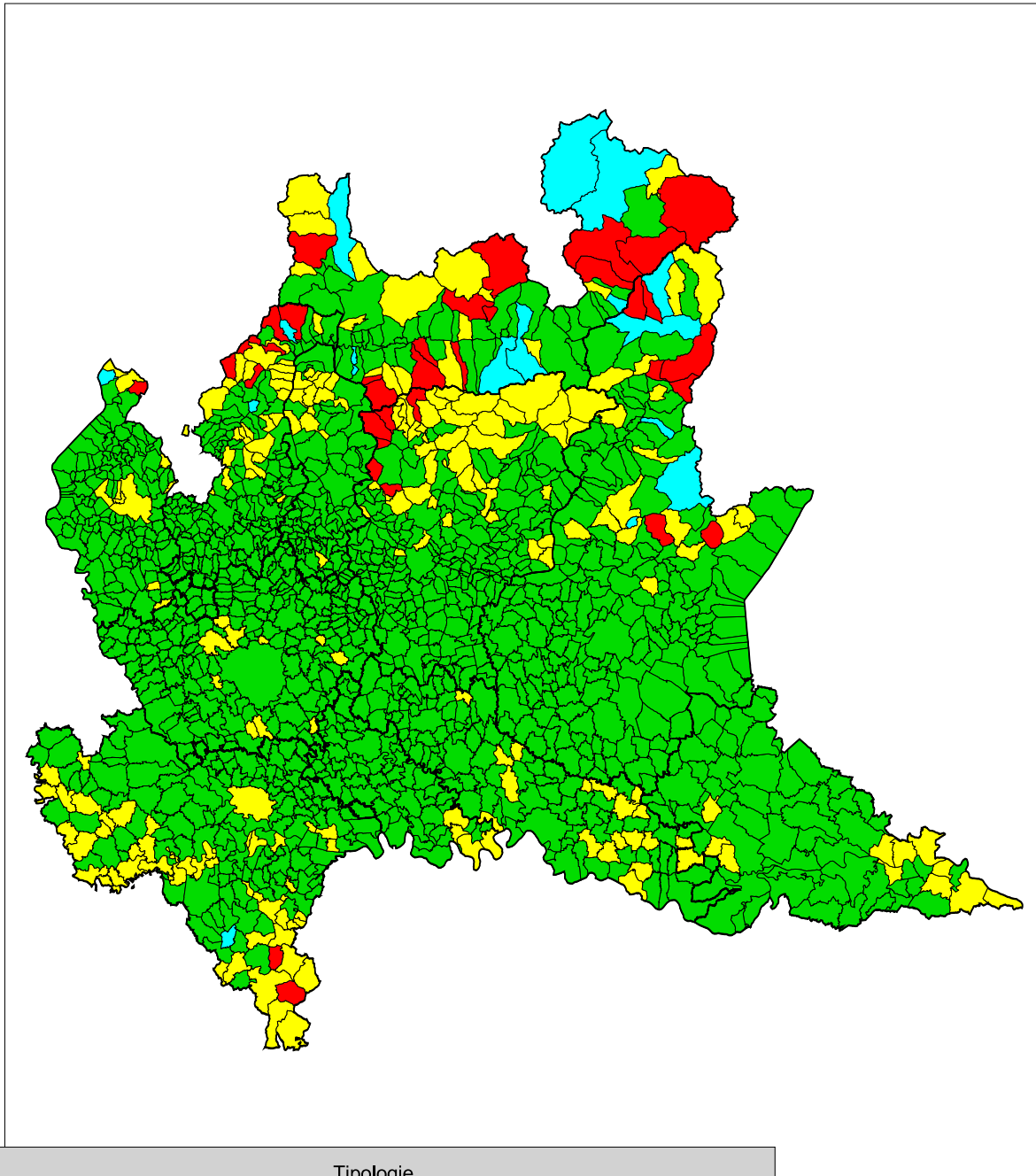
**Tav. 9.5 - Popolazione, superficie e numero di comuni per tipologia aree determinata dal confronto tra dinamica demografica 2001-2008 e svantaggio simulato (def. estensiva) - dati provinciali**

Tipologie	Popolazione residente al 2008		Superficie territoriale (Kmq)		Numero comuni	
	v.a.	%	v.a.	%	v.a.	%
<b>VARESE</b>						
- Svantaggiate con popolazione in calo	187	0,0	11,30	0,9	1	0,7
- Non svantaggiate con pop. in aumento	748.854	85,9	1.056,29	88,1	129	91,5
- Non svantaggiate con pop. in calo	122.141	14,0	120,08	10,0	10	7,1
- Svantaggiate con pop. in aumento	266	0,0	11,04	0,9	1	0,7
<b>Totale</b>	<b>871.448</b>	<b>100,0</b>	<b>1.198,71</b>	<b>100,0</b>	<b>141</b>	<b>100,0</b>
<b>COMO</b>						
- Svantaggiate con popolazione in calo	2.676	0,5	147,59	11,5	8	4,9
- Non svantaggiate con pop. in aumento	541.552	92,6	883,92	68,6	126	77,3
- Non svantaggiate con pop. in calo	25.160	4,3	205,76	16,0	23	14,1
- Svantaggiate con pop. in aumento	15.374	2,6	50,80	3,9	6	3,7
<b>Totale</b>	<b>584.762</b>	<b>100,0</b>	<b>1.288,07</b>	<b>100,0</b>	<b>163</b>	<b>100,0</b>
<b>SONDRIO</b>						
- Svantaggiate con popolazione in calo	20.821	11,4	1.058,35	33,0	19	24,4
- Non svantaggiate con pop. in aumento	95.392	52,4	755,01	23,5	30	38,5
- Non svantaggiate con pop. in calo	14.209	7,8	382,53	11,9	10	12,8
- Svantaggiate con pop. in aumento	51.662	28,4	1.016,01	31,6	19	24,4
<b>Totale</b>	<b>182.084</b>	<b>100,0</b>	<b>3.211,90</b>	<b>100,0</b>	<b>78</b>	<b>100,0</b>
<b>MILANO</b>						
- Svantaggiate con popolazione in calo	0	0,0	0,00	0,0	0	0,0
- Non svantaggiate con pop. in aumento	3.666.852	93,3	1.880,74	94,9	177	94,1
- Non svantaggiate con pop. in calo	229.939	5,9	95,94	4,8	10	5,3
- Svantaggiate con pop. in aumento	33.554	0,9	5,40	0,3	1	0,5
<b>Totale</b>	<b>3.930.345</b>	<b>100,0</b>	<b>1.982,08</b>	<b>100,0</b>	<b>188</b>	<b>100,0</b>
<b>BERGAMO</b>						
- Svantaggiate con popolazione in calo	12.233	1,1	364,66	13,4	12	4,9
- Non svantaggiate con pop. in aumento	993.828	92,4	1.776,26	65,2	193	79,1
- Non svantaggiate con pop. in calo	46.539	4,3	513,16	18,8	34	13,9
- Svantaggiate con pop. in aumento	22.992	2,1	68,78	2,5	5	2,0
<b>Totale</b>	<b>1.075.592</b>	<b>100,0</b>	<b>2.722,86</b>	<b>100,0</b>	<b>244</b>	<b>100,0</b>
<b>BRESCIA</b>						
- Svantaggiate con popolazione in calo	9.632	0,8	464,08	9,7	15	7,3
- Non svantaggiate con pop. in aumento	1.190.294	96,8	3.621,61	75,7	171	83,0
- Non svantaggiate con pop. in calo	9.532	0,8	217,44	4,5	7	3,4
- Svantaggiate con pop. in aumento	20.701	1,7	481,23	10,1	13	6,3
<b>Totale</b>	<b>1.230.159</b>	<b>100,0</b>	<b>4.784,36</b>	<b>100,0</b>	<b>206</b>	<b>100,0</b>
<b>PAVIA</b>						
- Svantaggiate con popolazione in calo	5.181	1,0	209,64	7,1	11	5,8
- Non svantaggiate con pop. in aumento	423.799	78,6	1.975,48	66,6	131	68,9
- Non svantaggiate con pop. in calo	99.754	18,5	633,15	21,4	40	21,1
- Svantaggiate con pop. in aumento	10.504	1,9	146,46	4,9	8	4,2
<b>Totale</b>	<b>539.238</b>	<b>100,0</b>	<b>2.964,73</b>	<b>100,0</b>	<b>190</b>	<b>100,0</b>
<b>CREMONA</b>						
- Svantaggiate con popolazione in calo	0	0,0	0,00	0,0	0	0,0
- Non svantaggiate con pop. in aumento	343.701	95,4	1.512,99	85,5	97	84,3
- Non svantaggiate con pop. in calo	16.522	4,6	257,58	14,5	18	15,7
- Svantaggiate con pop. in aumento	0	0,0	0,00	0,0	0	0,0
<b>Totale</b>	<b>360.223</b>	<b>100,0</b>	<b>1.770,57</b>	<b>100,0</b>	<b>115</b>	<b>100,0</b>
<b>MANTOVA</b>						
- Svantaggiate con popolazione in calo	0	0,0	0,00	0,0	0	0,0
- Non svantaggiate con pop. in aumento	378.676	92,4	2.025,66	86,6	58	82,9
- Non svantaggiate con pop. in calo	31.099	7,6	313,18	13,4	12	17,1
- Svantaggiate con pop. in aumento	0	0,0	0,00	0,0	0	0,0
<b>Totale</b>	<b>409.775</b>	<b>100,0</b>	<b>2.338,84</b>	<b>100,0</b>	<b>70</b>	<b>100,0</b>
<b>LECCO</b>						
- Svantaggiate con popolazione in calo	614	0,2	17,84	2,2	2	2,2
- Non svantaggiate con pop. in aumento	306.644	91,4	637,99	78,2	72	80,0
- Non svantaggiate con pop. in calo	11.742	3,5	101,75	12,5	10	11,1
- Svantaggiate con pop. in aumento	16.420	4,9	58,59	7,2	6	6,7
<b>Totale</b>	<b>335.420</b>	<b>100,0</b>	<b>816,17</b>	<b>100,0</b>	<b>90</b>	<b>100,0</b>
<b>LODI</b>						
- Svantaggiate con popolazione in calo	0	0,0	0,00	0,0	0	0,0
- Non svantaggiate con pop. in aumento	215.735	96,5	706,11	90,3	57	93,4
- Non svantaggiate con pop. in calo	7.895	3,5	76,25	9,7	4	6,6
- Svantaggiate con pop. in aumento	0	0,0	0,00	0,0	0	0,0
<b>Totale</b>	<b>223.630</b>	<b>100,0</b>	<b>782,36</b>	<b>100,0</b>	<b>61</b>	<b>100,0</b>





**fig.9c - confronto tra dinamica demografica 2001 - 2008 e svantaggio simulato ( def. restrittiva)**

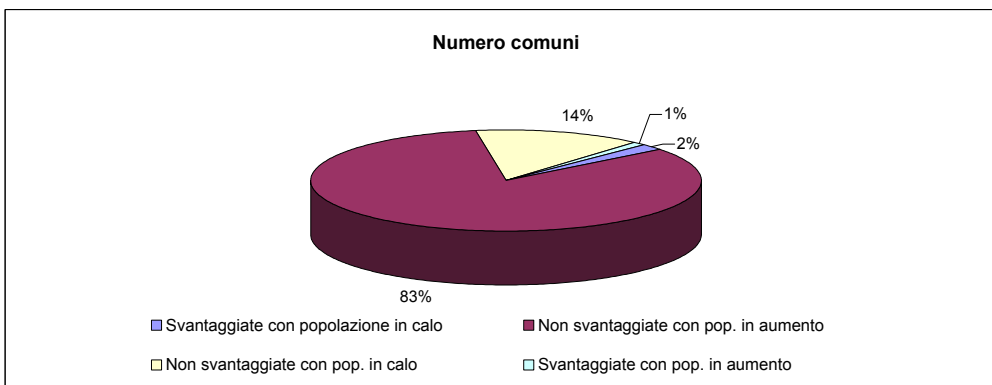
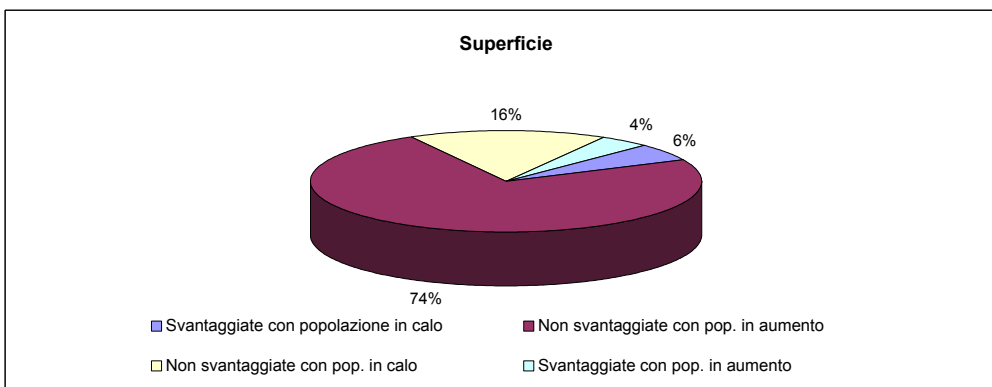
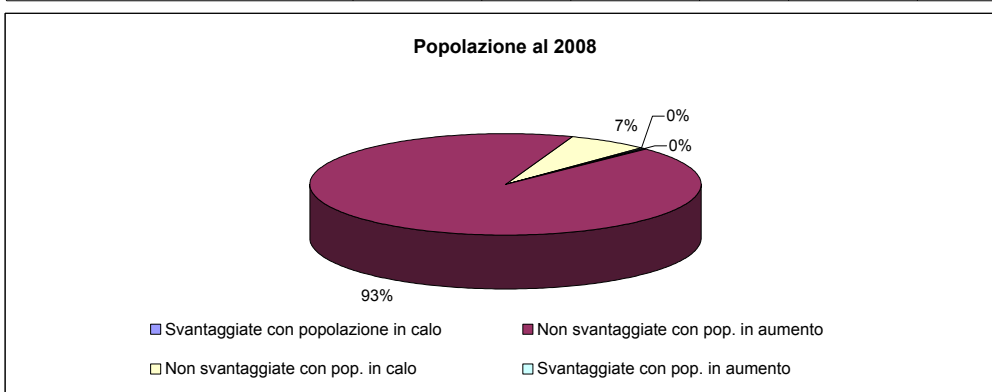


Tipologie

- |  |  |
|--|--|
| <span style="color: red;">■</span> Aree svantaggiate con pop. in calo          | <span style="color: yellow;">■</span> Aree non svantaggiate con pop. in calo |
| <span style="color: green;">■</span> Aree non svantaggiate con pop. in aumento | <span style="color: cyan;">■</span> Aree svantaggiate con pop. in aumento    |

**Tav. 9.6 - Popolazione, superficie e numero di comuni per tipologia aree determinata dal confronto tra dinamica demografica 2001-2008 e svantaggio simulato (def. restrittiva) - regione Lombardia**

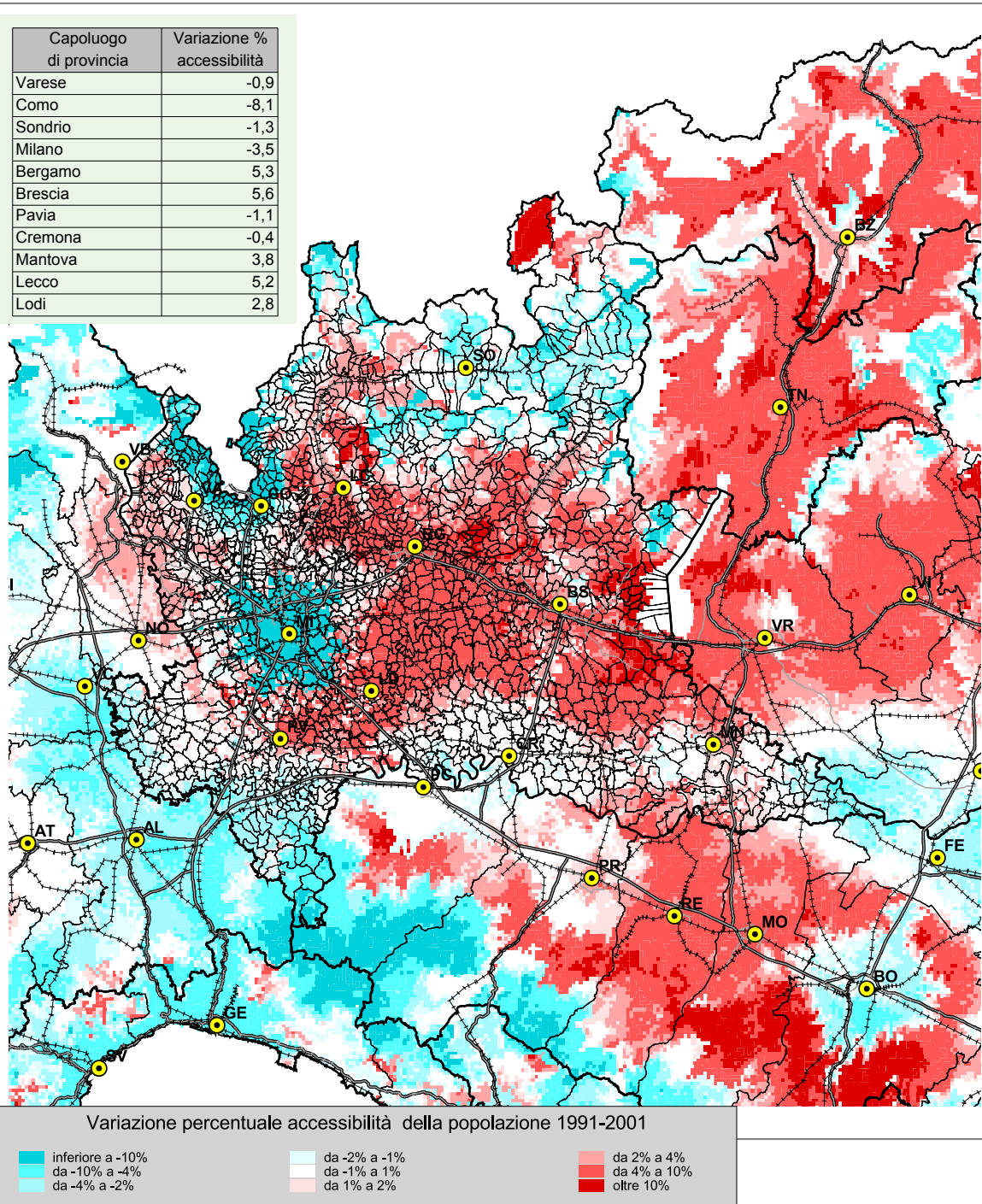
Tipologie	Popolazione residente al 2008		Superficie territoriale (Kmq)		Numero comuni	
	v.a.	%	v.a.	%	v.a.	%
Svantaggiate con popolazione in calo	25.582	0,3	1.314,08	5,5	32	2,1
Non svantaggiate con pop. in aumento	9.047.456	92,9	17.660,80	74,0	1.284	83,1
Non svantaggiate con pop. in calo	640.294	6,6	3.876,20	16,2	214	13,8
Svantaggiate con pop. in aumento	29.344	0,3	1.009,57	4,2	16	1,0
<b>Totale</b>	<b>9.742.676</b>	<b>100,0</b>	<b>23.860,65</b>	<b>100,0</b>	<b>1.546</b>	<b>100,0</b>



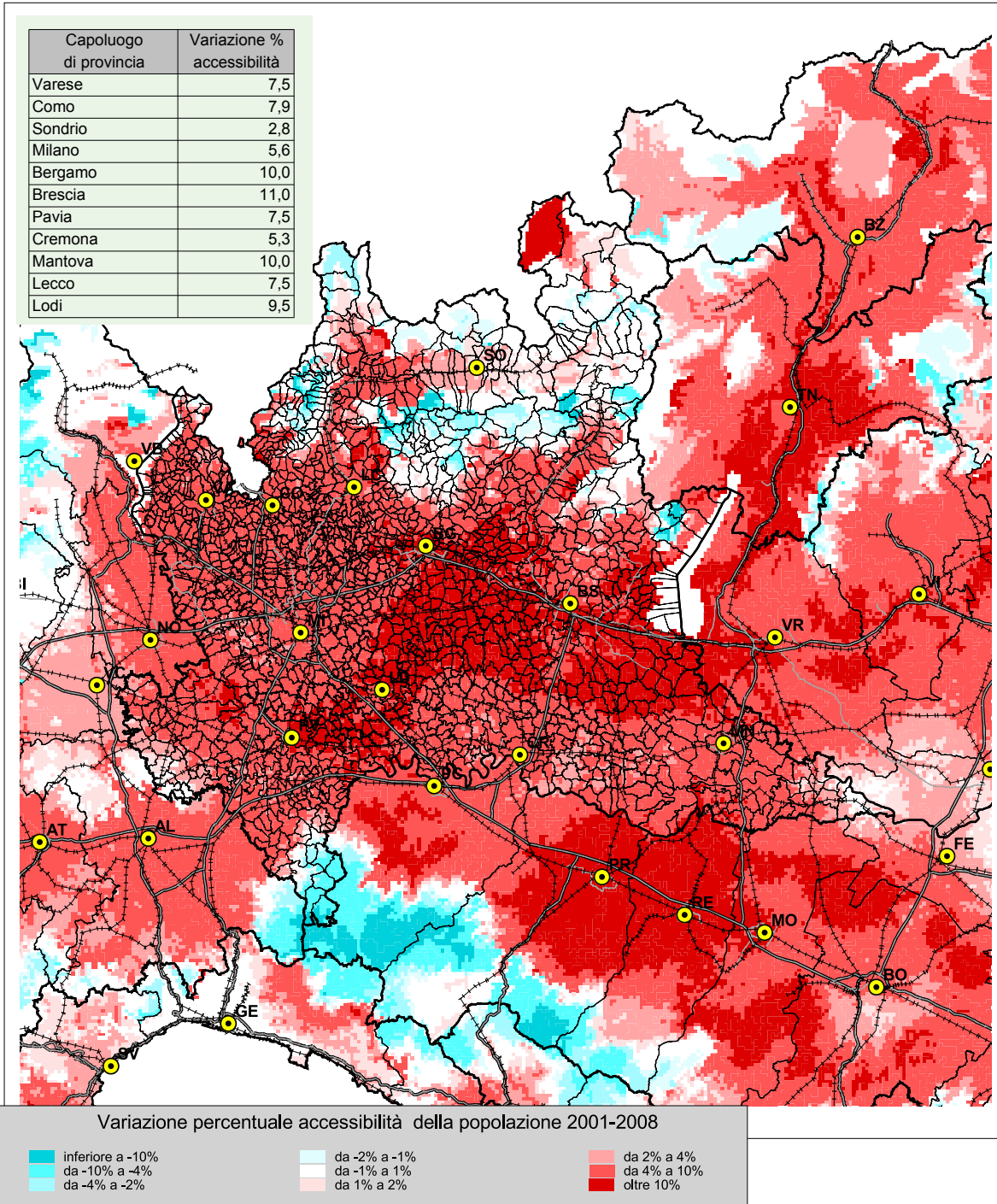
**Tav. 9.7 - Popolazione, superficie e numero di comuni per tipologia aree determinata dal confronto tra dinamica demografica 2001-2008 e svantaggio simulato (def. restrittiva) - dati provinciali**

Tipologie	Popolazione residente al 2008		Superficie territoriale (Kmq)		Numero comuni	
	v.a.	%	v.a.	%	v.a.	%
<b>VARESE</b>						
- Svantaggiate con popolazione in calo	187	0,0	11,30	0,9	1	0,7
- Non svantaggiate con pop. in aumento	748.854	85,9	1.056,29	88,1	129	91,5
- Non svantaggiate con pop. in calo	122.141	14,0	120,08	10,0	10	7,1
- Svantaggiate con pop. in aumento	266	0,0	11,04	0,9	1	0,7
<b>Totale</b>	<b>871.448</b>	<b>100,0</b>	<b>1.198,71</b>	<b>100,0</b>	<b>141</b>	<b>100,0</b>
<b>COMO</b>						
- Svantaggiate con popolazione in calo	1.233	0,2	98,66	7,7	5	3,1
- Non svantaggiate con pop. in aumento	556.358	95,1	918,24	71,3	130	79,8
- Non svantaggiate con pop. in calo	26.603	4,5	254,69	19,8	26	16,0
- Svantaggiate con pop. in aumento	568	0,1	16,48	1,3	2	1,2
<b>Totale</b>	<b>584.762</b>	<b>100,0</b>	<b>1.288,07</b>	<b>100,0</b>	<b>163</b>	<b>100,0</b>
<b>SONDRIO</b>						
- Svantaggiate con popolazione in calo	18.036	9,9	844,81	26,3	13	16,7
- Non svantaggiate con pop. in aumento	129.454	71,1	1.072,12	33,4	42	53,8
- Non svantaggiate con pop. in calo	16.994	9,3	596,07	18,6	16	20,5
- Svantaggiate con pop. in aumento	17.600	9,7	698,90	21,8	7	9,0
<b>Totale</b>	<b>182.084</b>	<b>100,0</b>	<b>3.211,90</b>	<b>100,0</b>	<b>78</b>	<b>100,0</b>
<b>MILANO</b>						
- Svantaggiate con popolazione in calo	0	0,0	0,00	0,0	0	0,0
- Non svantaggiate con pop. in aumento	3.700.406	94,1	1.886,14	95,2	178	94,7
- Non svantaggiate con pop. in calo	229.939	5,9	95,94	4,8	10	5,3
- Svantaggiate con pop. in aumento	0	0,0	0,00	0,0	0	0,0
<b>Totale</b>	<b>3.930.345</b>	<b>100,0</b>	<b>1.982,08</b>	<b>100,0</b>	<b>188</b>	<b>100,0</b>
<b>BERGAMO</b>						
- Svantaggiate con popolazione in calo	1.287	0,1	93,54	3,4	5	2,0
- Non svantaggiate con pop. in aumento	1.016.820	94,5	1.845,04	67,8	198	81,1
- Non svantaggiate con pop. in calo	57.485	5,3	784,28	28,8	41	16,8
- Svantaggiate con pop. in aumento	0	0,0	0,00	0,0	0	0,0
<b>Totale</b>	<b>1.075.592</b>	<b>100,0</b>	<b>2.722,86</b>	<b>100,0</b>	<b>244</b>	<b>100,0</b>
<b>BRESCIA</b>						
- Svantaggiate con popolazione in calo	4.106	0,3	222,66	4,7	6	2,9
- Non svantaggiate con pop. in aumento	1.200.316	97,6	3.832,57	80,1	179	86,9
- Non svantaggiate con pop. in calo	15.058	1,2	458,86	9,6	16	7,8
- Svantaggiate con pop. in aumento	10.679	0,9	270,27	5,6	5	2,4
<b>Totale</b>	<b>1.230.159</b>	<b>100,0</b>	<b>4.784,36</b>	<b>100,0</b>	<b>206</b>	<b>100,0</b>
<b>PAVIA</b>						
- Svantaggiate con popolazione in calo	733	0,1	43,11	1,5	2	1,1
- Non svantaggiate con pop. in aumento	434.072	80,5	2.109,06	71,1	138	72,6
- Non svantaggiate con pop. in calo	104.202	19,3	799,68	27,0	49	25,8
- Svantaggiate con pop. in aumento	231	0,0	12,88	0,4	1	0,5
<b>Totale</b>	<b>539.238</b>	<b>100,0</b>	<b>2.964,73</b>	<b>100,0</b>	<b>190</b>	<b>100,0</b>
<b>CREMONA</b>						
- Svantaggiate con popolazione in calo	0	0,0	0,00	0,0	0	0,0
- Non svantaggiate con pop. in aumento	343.701	95,4	1.512,99	85,5	97	84,3
- Non svantaggiate con pop. in calo	16.522	4,6	257,58	14,5	18	15,7
- Svantaggiate con pop. in aumento	0	0,0	0,00	0,0	0	0,0
<b>Totale</b>	<b>360.223</b>	<b>100,0</b>	<b>1.770,57</b>	<b>100,0</b>	<b>115</b>	<b>100,0</b>
<b>MANTOVA</b>						
- Svantaggiate con popolazione in calo	0	0,0	0,00	0,0	0	0,0
- Non svantaggiate con pop. in aumento	378.676	92,4	2.025,66	86,6	58	82,9
- Non svantaggiate con pop. in calo	31.099	7,6	313,18	13,4	12	17,1
- Svantaggiate con pop. in aumento	0	0,0	0,00	0,0	0	0,0
<b>Totale</b>	<b>409.775</b>	<b>100,0</b>	<b>2.338,84</b>	<b>100,0</b>	<b>70</b>	<b>100,0</b>
<b>LECCO</b>						
- Svantaggiate con popolazione in calo	0	0,0	0,00	0,0	0	0,0
- Non svantaggiate con pop. in aumento	323.064	96,3	696,58	85,3	78	86,7
- Non svantaggiate con pop. in calo	12.356	3,7	119,59	14,7	12	13,3
- Svantaggiate con pop. in aumento	0	0,0	0,00	0,0	0	0,0
<b>Totale</b>	<b>335.420</b>	<b>100,0</b>	<b>816,17</b>	<b>100,0</b>	<b>90</b>	<b>100,0</b>
<b>LODI</b>						
- Svantaggiate con popolazione in calo	0	0,0	0,00	0,0	0	0,0
- Non svantaggiate con pop. in aumento	215.735	96,5	706,11	90,3	57	93,4
- Non svantaggiate con pop. in calo	7.895	3,5	76,25	9,7	4	6,6
- Svantaggiate con pop. in aumento	0	0,0	0,00	0,0	0	0,0
<b>Totale</b>	<b>223.630</b>	<b>100,0</b>	<b>782,36</b>	<b>100,0</b>	<b>61</b>	<b>100,0</b>

**fig.9d - Differenza di accessibilità della popolazione residente  
1991-2001 - tempo 30'**



**fig.9d - Differenza di accessibilità della popolazione residente  
2001-2008 - tempo 30'**





# APPENDICE





## APPENDICE A

### GLOSSARIO: DEFINIZIONI, METODOLOGIE DI CALCOLO E FONTI DELLE VARIABILI E DEGLI INDICATORI UTILIZZATI NEL PRESENTE STUDIO

#### VARIABILI:

1 -	Valore Aggiunto in Agricoltura (VAA)	2000
2 -	Unità di lavoro agricolo (ULA)	2000
3 -	Superficie agricola utilizzata (SAU)	2000
4 -	Attitudine produttiva dell'ambiente (APA)	1993
5 -	Popolazione residente	2001, 2008
6 -	Popolazione equivalente (residente e turistica)	2008
7 -	Popolazione accessibile	2008
8 -	Reddito disponibile	2006

#### INDICATORI:

9 -	Valore Aggiunto in Agricoltura /ULA	2000
10 -	Valore Aggiunto in Agricoltura /SAU	2000
11 -	Densità della popolazione residente	2008
12 -	Densità equivalente della popolazione residente	2008
13 -	Dinamica demografica 2001-2008	2001, 2008
14 -	Reddito disponibile pro capite	2006

#### INDICATORI NORMATIVI:

15 -	Aree agricole svantaggiate secondo Dir. CEE 268/75	1993
------	--	------

#### 1 – Valore Aggiunto in Agricoltura

Definizione: misura dell'incremento di valore che si verifica nell'ambito della produzione e distribuzione di beni e servizi grazie all'intervento di capitale e lavoro.

Il Valore Aggiunto in Agricoltura (V.A.A.) per Sistema Locale del lavoro (SLL) al 1991 è stato ripartito in base alle unità di lavoro agricolo U.L.A. del censimento dell'agricoltura del 2000 tra i comuni appartenenti al SLL. Successivamente il V.A.A. riferito ai comuni è stato riparametrato sulla base del Reddito Lordo Standard del 1990 per zona altimetrica per tener conto delle diverse condizioni fisico ambientali dei comuni appartenenti ai SLL.

##### Fonti:

*ISTAT - V Censimento Generale dell'Agricoltura 2000 ;*

*ISTAT - Valore aggiunto e occupati interni per sistema locale del lavoro - 2005*

*ISTAT - Sistemi Locali del Lavoro al 1991*

*CAIRE - Reddito Lordo Standard 1990*

#### 2 - Unità di Lavoro Agricolo

Definizione: variabile di stima dell'occupazione agricola (1 ULA = 1 addetto).

Metodologia di calcolo: giornate di lavoro aziendale divise per 225 (equivalenti a 1800 ore di lavoro annue).

##### Fonti:

*ISTAT - V Censimento Generale dell'Agricoltura 2000 (dati provinciali e comunali).*

*EUROSTAT -*

### 3 - Superficie agricola utilizzata (SAU)

**Definizione:** insieme dei terreni investiti a seminativi, orti familiari, prati permanenti e pascoli, coltivazioni legnose agrarie e castagneti da frutto. Essa costituisce la superficie investita ed effettivamente utilizzata in coltivazioni propriamente agricole. E' esclusa la superficie investita a funghi in grotte, sotterranei ed appositi edifici.

**Fonti:**

ISTAT - *V Censimento Generale dell'Agricoltura 2000.*

### 4 - Attitudine produttiva dell'ambiente (APA)

**Definizione:** classificazione in nove classi del territorio in base alle diverse capacità degli elementi biotici fondamentali di sostenere processi di utilizzazione produttiva.

Metodologia di calcolo: elaborazione ottenuta dall'incrocio dei dati geologici, morfologici (sintetizzati nella carta altimetrica e clivometrica) e climatici (sintetizzati nella carta delle fasce fitoclimatiche, dalla carta del deficit idrico e dalla carta dell'attitudine pedogenetica). L'indicatore considerato é stato ottenuto ponderando le prime sei classi (suscettibili di una qualche utilizzazione produttiva) secondo la seguente tabella di coefficienti

CLASSE DI ATTITUDINE	COEFFICIENTE DI PONDERAZIONE
1	3,3
2	3
3	2,2
4	2
5	1,1
6	1
7	0
8	0
9	0

**Fonti:**

CAIRE - *carta litologica 1:100.000 (elaborazione su dati forniti della carta geologica d'Italia del servizio geologico nazionale ed informazioni bibliografiche)*

AGIP-RAI - *Modello degli elementi morfologici;*

UCEA - *banca dati climatica (termometrici e pluviometrici).*

CAIRE - *carta delle fasce fitoclimatiche;*

CAIRE - *carta clivometrica;*

CAIRE - *carta dell'attitudine pedogenetica;*

CAIRE - *carta del deficit idrico;*

CAIRE - *carta dell'attitudine produttiva dell'ambiente.*

### 5 - Popolazione residente

**Definizione:** ammontare della popolazione residente ottenuto aggiungendo al dato definitivo della popolazione residente rilevata al 31 dicembre 2007, i saldi naturali e migratori registrati periodo intercorrente tra quella data e la fine del 2008.

**Fonti:**

ISTAT - *Popolazione e movimento anagrafico dei comuni - anno 2008*

## 6 - Popolazione equivalente (residente e turistica)

**Definizione:** variabile di stima del carico insediativo, tenuto conto della ricettività turistica.

**Metodologia di calcolo:** somma della popolazione residente al 2008 e della potenziale presenza turistica. I posti letto complessivi al 2008 sono stati ottenuti sommando i posti letto alberghieri ed extralberghieri al 2008 con la stima dei posti letto disponibili nelle abitazioni utilizzate per vacanza al 2001 (secondo l'ipotesi di 4 posti letto per abitazione).

**Fonti:**

*ISTAT - Popolazione e movimento anagrafico dei comuni - anno 2008*

*ISTAT - XIII Censimento Generale della Popolazione e delle abitazioni 1991*

*ISTAT - XIV Censimento Generale della Popolazione e delle abitazioni 2001*

*ISTAT - Capacità degli esercizi ricettivi, 2008*

## 7 - Popolazione accessibile

**Definizione:** insieme della popolazione in grado di accedere entro una soglia temporale determinata ad un dato punto del territorio. La soglia temporale utilizzata è quella di 30'.

**Metodologia di calcolo:** il calcolo dell'accessibilità è stato ottenuto mediante un modello matematico di simulazione delle condizioni di mobilità applicato ad un grafo rappresentativo del sistema di trasporto dei mezzi privati su strada, il vettore dei valori di accessibilità a diverse date e per diverse soglie temporali è stato calcolato per un insieme di punti corrispondenti alle frazioni geografiche censite al Censimento ISTAT della popolazione del 1971, l'indicatore comunale è stato ottenuto come media ponderata dei valori frazionali.

**Fonti:**

*T.C.I. - Grande Carta Stradale d'Italia 1:200.000 (aggiornamento 1990-1992)*

*ISTAT - IX Censimento Generale della Popolazione e delle abitazioni 1951*

*ISTAT - XI Censimento Generale della Popolazione e delle abitazioni 1971 - popolazione delle frazioni geografiche e delle località abitate dei comuni*

*ISTAT - XIII Censimento Generale della Popolazione e delle abitazioni 1991*

*ISTAT - XIV Censimento Generale della Popolazione e delle abitazioni 2001*

*ISTAT - Popolazione e movimento anagrafico dei comuni - anno 2008*

## 8 - Reddito disponibile

**Definizione:** è l'aggregato che esprime i risultati economici conseguiti dalle famiglie residenti nei comuni. Si calcola sommando ai redditi primari le operazioni di redistribuzione secondaria del reddito (imposte, contributi e prestazioni sociali, altri trasferimenti netti), includendo gli ammortamenti

**Fonti:**

*Il Sole 24 Ore: I redditi dei comuni italiani, 2007*

*ISTAT: Il reddito disponibile delle famiglie nelle regioni italiane, 2009*

## 15 - Aree agricole svantaggiate secondo Dir. CEE 268/75

**Definizione:** le tipologie di aree svantaggiate individuate dalla direttiva sono le seguenti.

**Articolo 3 paragrafo 3:** zone di montagna composte di comuni o parti di comuni che devono essere caratterizzati da una notevole limitazione delle possibilità di utilizzazione delle terre e un notevole aumento dei costi dell'attività agricola.

**Articolo 3 paragrafo 4:** zone svantaggiate minacciate da spopolamento e nelle quali è necessario conservare l'ambiente naturale.

**Articolo 3 paragrafo 5:** limitate zone nelle quali ricorrono svantaggi specifici e nelle quali il mantenimento dell'attività agricola è necessario per assicurare la conservazione dell'ambiente naturale e la vocazione turistica o per motivi di protezione costiera.

**Fonti:**

*Dir. 75/268/CEE del 28 aprile 1975 e successivi aggiornamenti.*

## APPENDICE B

### DEFINIZIONE DELLE TIPOLOGIE TERRITORIALI CONSIDERATE NELLA SIMULAZIONE (SCENARIO A DI INTERAZIONE "FORTE" TRA LE VARIABILI)

**Aree marginali:** presentano contestualmente valori della VAA/SAU e del VAA/ULA inferiori o uguali alle medie U.E. 15 (rispettivamente 1.123,6 € per Ha di SAU e 21.834,52 € per unità di lavoro annua); valori dell'attitudine produttiva dell'ambiente inferiori o uguali a 2; densità insediativa equivalente inferiore uguale a 100 residenti per Km<sup>2</sup> e accessibilità della popolazione al 1991 in 30 primi inferiore o uguale a 100.000 abitanti.

**Aree strutturalmente svantaggiate:** presentano almeno uno degli indicatori economico-agricoli considerati con valori superiori a quelli medi comunitari; valori dell'attitudine produttiva dell'ambiente inferiori o uguali a 2; densità insediativa equivalente inferiore uguale a 100 residenti per Km<sup>2</sup> e accessibilità della popolazione al 2008 in 30 primi inferiore o uguale a 100.000 abitanti.

**Aree periferiche ad agricoltura povera:** presentano entrambi gli indicatori economico agricoli con valori inferiori ai valori medi comunitari; valori dell'attitudine produttiva dell'ambiente superiori a 2; densità insediativa equivalente inferiore uguale a 100 residenti per Km<sup>2</sup> e accessibilità della popolazione al 2008 in 30 primi inferiore o uguale a 100.000 abitanti.

**Poli turistici o urbani:** presentano entrambi gli indicatori economico agricoli con valori inferiori ai valori medi comunitari; valori dell'attitudine produttiva dell'ambiente inferiori o uguali a 2; e almeno uno degli indicatori di tipo insediativo superiore alle soglie stabilite (rispettivamente 100 residenti per Km<sup>2</sup> e 100.000 abitanti entro 30 primi).

**Aree periferiche ad agricoltura sviluppata:** presentano almeno uno degli indicatori economico-agricoli considerati con valori superiori a quelli medi comunitari; valori dell'attitudine produttiva dell'ambiente superiori a 2; densità insediativa equivalente inferiore uguale a 100 residenti per Km<sup>2</sup> e accessibilità della popolazione al 2008 in 30 primi inferiore o uguale a 100.000 abitanti.

**Aree a forte artificializzazione:** presentano almeno uno degli indicatori economico-agricoli considerati con valori superiori a quelli medi comunitari; valori dell'attitudine produttiva dell'ambiente inferiori o uguali a 2; e almeno uno degli indicatori di tipo insediativo superiore alle soglie stabilite (rispettivamente 100 residenti per Km<sup>2</sup> e 100.000 abitanti entro 30 primi).

**Aree con criticità nella economia agricola:** presentano entrambi gli indicatori economico agricoli con valori inferiori ai valori medi comunitari; valori dell'attitudine produttiva dell'ambiente superiori a 2; e almeno uno degli indicatori di tipo insediativo superiore alle soglie stabilite (rispettivamente 100 residenti per Km<sup>2</sup> e 100.000 abitanti entro 30 primi).

**Aree urbane o rurali non svantaggiate:** presentano almeno uno degli indicatori economico-agricoli considerati con valori superiori a quelli medi comunitari; valori dell'attitudine produttiva dell'ambiente superiori a 2; e almeno uno degli indicatori di tipo insediativo superiore alle soglie stabilite (rispettivamente 100 residenti per Km<sup>2</sup> e 100.000 abitanti entro 30 primi).

## APPENDICE C

### DEFINIZIONE DELLE TIPOLOGIE TERRITORIALI CONSIDERATE NELLA SIMULAZIONE (SCENARIO B DI INTERAZIONE "DEBOLE" TRA LE VARIABILI)

**Aree marginali:** presentano almeno uno dei valori relativi alla VAA/SAU e del VAA/ULA inferiore o uguale alle medie CEE (rispettivamente 1.123,6 € per Ha di SAU e 21.834,52 € per unità di lavoro annua); valori dell'attitudine produttiva dell'ambiente inferiori o uguali a 2; densità insediativa equivalente inferiore uguale a 100 residenti per Km<sup>2</sup> o accessibilità della popolazione al 2008 in 30 primi inferiore o uguale a 100.000 abitanti.

**Aree strutturalmente svantaggiate:** presentano entrambi gli indicatori economico-agricoli considerati con valori superiori a quelli medi comunitari; valori dell'attitudine produttiva dell'ambiente inferiori o uguali a 2; densità insediativa equivalente inferiore uguale a 100 residenti per Km<sup>2</sup> o accessibilità della popolazione al 2008 in 30 primi inferiore o uguale a 100.000 abitanti.

**Aree periferiche ad agricoltura povera:** presentano almeno uno degli indicatori economico-agricoli con valori inferiori ai valori medi comunitari; valori dell'attitudine produttiva dell'ambiente superiori a 2; densità insediativa equivalente inferiore uguale a 100 residenti per Km<sup>2</sup> o accessibilità della popolazione al 2008 in 30 primi inferiore o uguale a 100.000 abitanti.

**Poli turistici o urbani:** presentano almeno uno degli indicatori economico-agricoli con valori inferiori ai valori medi comunitari; valori dell'attitudine produttiva dell'ambiente inferiori o uguali a 2 e entrambi gli indicatori di tipo insediativo superiori alle soglie stabilite (rispettivamente 100 residenti per Km<sup>2</sup> e 100.000 abitanti entro 30 primi).

**Aree periferiche ad agricoltura sviluppata:** presentano entrambi gli indicatori economico-agricoli considerati con valori superiori a quelli medi comunitari; valori dell'attitudine produttiva dell'ambiente superiori a 2; densità insediativa equivalente inferiore o uguale a 100 residenti per Km<sup>2</sup> o accessibilità della popolazione al 2008 in 30 primi inferiore o uguale a 100.000 abitanti.

**Aree a forte artificializzazione:** presentano entrambi gli indicatori economico-agricoli considerati con valori superiori a quelli medi comunitari; valori dell'attitudine produttiva dell'ambiente inferiori o uguali a 2; ed entrambi gli indicatori di tipo insediativo superiori alle soglie stabilite (rispettivamente 100 residenti per Km<sup>2</sup> e 100.000 abitanti entro 30 primi).

**Aree con criticità nella economia agricola:** presentano almeno uno degli indicatori economico-agricoli con valori inferiori o uguali ai valori medi comunitari; valori dell'attitudine produttiva dell'ambiente superiori a 2; ed entrambi gli indicatori di tipo insediativo superiori alle soglie stabilite (rispettivamente 100 residenti per Km<sup>2</sup> e 100.000 abitanti entro 30 primi).

**Aree urbane o rurali non svantaggiate:** presentano entrambi gli indicatori economico-agricoli considerati con valori superiori a quelli medi comunitari; valori dell'attitudine produttiva dell'ambiente superiori a 2; ed entrambi gli indicatori di tipo insediativo superiori alle soglie stabilite (rispettivamente 100 residenti per Km<sup>2</sup> e 100.000 abitanti entro 30 primi).







**monografie regionali sulla geografia delle aree svantaggiate**



**caire - [www.caire.it](http://www.caire.it)**